



beschikking

**Directoraat-generaal
Mobiliteit**

Directie
Openbaar Vervoer en Spoor
Bureau Sanering
Verkeerslawaai

Steinhagenseweg 2d
Postbus 97
3440 AB WOERDEN
T 0348 - 487 450

Contactpersoon

Dhr. W. Soede

T 0348 - 487 450
bsv@meursgeluid.nl

Projectnummer

669.009.06

Datum	12 juli 2021
Nummer	IENW/BSK-2021/187792
Betreft	Besluit vaststelling saneringsplan
Programma	Meerjarenprogramma Geluidsanering (MJPG)
Project	Zaltbommel
Bijlage(n)	4

Met dit besluit reageer ik op de brief van 23 juli 2020 met kenmerk P20160169-1467211043-18640, waarin ProRail mij heeft verzocht om het saneringsplan vast te stellen voor het spoor in de gemeente Zaltbommel. Het saneringsplan is onderdeel van het Meerjarenprogramma Geluidsanering Spoor (MJPG).

Het saneringsplan bevat bronmaatregelen en afscherpende maatregelen die er toe leiden dat de geluidproductieplafonds op de referentiepunten langs een gedeelte van het spoor in de gemeente Zaltbommel moeten worden verlaagd.

BESLUIT VASTSTELLEN SANERINGSPLAN

Artikel 1

Gelet op artikel 11.60, eerste lid, van de Wet milieubeheer stel ik het saneringsplan MJPG Zaltbommel van 23 juli 2020 vast. Het saneringsplan heeft betrekking op het spoorgedeelte zoals weergegeven in bijlage 1 bij dit besluit.

Artikel 2

De maatregelen die ingevolge de vaststelling van het saneringsplan zullen worden getroffen zijn opgenomen in bijlage 2 bij dit besluit.

De maatregelen dienen uiterlijk 7 jaar na het onherroepelijk worden van dit besluit getroffen te zijn.

Artikel 3

Het saneringsplan heeft betrekking op 9 saneringsobjecten. Al deze saneringsobjecten betreffen woningen. Deze woningen zijn opgenomen in de tabel in bijlage 3 bij dit besluit. Voor 1 woning waarop de geluidsbelasting bij volledig benut geluidproductieplafond na het treffen van de in artikel 2 opgenomen maatregelen hoger blijft dan 65 dB, onderzoekt ProRail met toepassing van artikel 11.64 van de Wet milieubeheer de noodzaak van geluidwerende maatregelen. In de tabel in bijlage 3 bij dit besluit is aangegeven welke woning dit betreft.

BESLUIT VERLAGING GELUIDPRODUCTIEPLAFONDS

Artikel 4

Gelet op artikel 11.63, eerste lid, en artikel 11.28 van de Wet milieubeheer besluit ik tot verlaging van geluidproductieplafonds op de referentiepunten, gelegen langs de spoorweg in de gemeente Zaltbommel. De geluidproductieplafonds worden gewijzigd, zoals opgenomen in bijlage 4 bij dit besluit.

Artikel 5

Gelet op artikel 11.63, derde lid, van de Wet milieubeheer wordt de werking van artikel 4 opgeschort gedurende de in artikel 2 genoemde termijn, of tot de dag dat ik heb medegedeeld dat de in bijlage 2 bij dit besluit genoemde maatregelen ten genoegen van het bevoegd gezag zijn getroffen.

WETTELIJK KADER

Ingevolge artikel 11.19 van de Wet milieubeheer bevinden zich aan weerszijde van een weg of spoorweg referentiepunten. Op deze referentiepunten geldt een geluidproductieplafond, boven welke waarde de geluidproductie van de weg of spoorweg niet mag uitkomen.

Ingevolge artikel 11.56 van de Wet milieubeheer moet de beheerder van een weg of spoorweg waarvoor geluidproductieplafonds gelden voor 31 december 2023 de minister verzoeken een saneringsplan vast te stellen. Het derde lid bevat de minimale eisen waaraan het verzoek moet voldoen, welke zijn aangevuld in artikel 39 van het Besluit geluid milieubeheer. Op grond van artikel 11.60, eerste lid, van de Wet milieubeheer wordt het saneringsplan vastgesteld door de minister.

Het vast te stellen saneringsplan heeft betrekking op saneringsobjecten. De saneringsobjecten staan omschreven in artikel 11.57, eerste lid, van de Wet milieubeheer en omvatten 3 categorieën:

1. Woningen en andere geluidsgevoelige objecten die op grond van artikel 88 van de Wet geluidhinder, zoals dat luidde voor 1 januari 2007, of artikel 4.17 van het Besluit geluidhinder tijdig bij de minister zijn gemeld, voor zover deze nog niet zijn gesaneerd, en de geluidsbelasting bij volledige benutting van de geluidproductieplafonds hoger is dan *65 dB* (Categorie A);
2. Woningen en in een bestemmingsplan opgenomen ligplaatsen voor woonschepen en standplaatsen voor woonwagens, waarvan de geluidsbelasting vanwege een weg of spoorweg bij volledige benutting van de geluidproductieplafonds hoger is dan *70 dB* (Categorie B);
3. Woningen en in een bestemmingsplan opgenomen ligplaatsen voor woonschepen en standplaatsen voor woonwagens, waarvan de geluidsbelasting vanwege bij algemene maatregel van bestuur genoemde delen van wegen of spoorwegen bij volledige benutting van de geluidproductieplafonds hoger is dan *60 dB* (Categorie C).

In het saneringsplan wordt er ingevolge artikel 11.59 van de Wet milieubeheer naar gestreefd om met de inzet van doelmatige maatregelen de geluidsbelasting op de gevels van woningen te beperken tot 65 dB. Bij saneringsobjecten die behoren tot categorie C geldt dat ernaar wordt gestreefd om met de inzet van doelmatige maatregelen de geluidsbelasting op de gevels 5 dB te reduceren. Indien een saneringsobject in meer dan één categorie valt is de laagst geldende streefwaarde op grond van de toepasselijke categorieën van toepassing op die woning.

**Directoraat-generaal
Mobiliteit**

Directie
Openbaar Vervoer en Spoor
Bureau Sanering
Verkeerslawaaï

Datum

12 juli 2021

Kenmerk

IenW/BSK-2021/187792

Ingevolge artikel 11.60 van de Wet milieubeheer geeft de minister aan binnen hoeveel tijd na het onherroepelijk worden van het saneringsplan de saneringsmaatregelen uit het saneringsplan getroffen moeten worden. Als de saneringsmaatregelen leiden tot een verlaging van de geluidsbelasting op de betrokken saneringsobjecten, worden de geluidproductieplafonds ingevolge artikel 11.63, eerste lid, van de Wet milieubeheer verlaagd overeenkomstig het geluideffect van die maatregelen, zodra deze daadwerkelijk zijn getroffen.

Mochten er na vaststelling van het saneringsplan en eventueel verlaging van de geluidproductieplafonds nog saneringsobjecten zijn die een hogere geluidsbelasting ondervinden dan 65 dB, dan stelt de beheerder ingevolge artikel 11.64 van de Wet milieubeheer een onderzoek in naar de geluidwering van de gevels van het betreffende object, en treft hieraan geluidwerende maatregelen wanneer blijkt dat de binnenwaarde wordt overschreden.

De saneringsobjecten die na uitvoering van de saneringsmaatregelen een geluidsbelasting kunnen ondervinden die hoger is dan de maximale waarde van 70 dB, worden op grond van artikel 11.65 van de Wet milieubeheer geregistreerd in het kadaster.

TOELICHTING OP DIT BESLUIT

Bij brief van 23 juli 2020 heeft ProRail mij verzocht om het saneringsplan MJPG Zaltbommel vast te stellen. Tevens heeft ProRail mij verzocht om de geluidproductieplafonds op een aantal referentiepunten te verlagen met het effect van de te treffen saneringsmaatregelen. Daarnaast heeft ProRail verzocht om een aantal referentiepunten te verlagen in verband met een wijziging in de bovenbouwconstructie van het spoor.

Met het ontwerpbesluit van 3 december 2020 met kenmerk IenW/BSK-2020/237638 heb ik het saneringsplan van 23 juni 2020 (in ontwerp) vastgesteld. Een kennisgeving van het ontwerpbesluit is op woensdag 9 december 2020 in de Staatscourant en het huis-aan-huisblad "De Toren" gepubliceerd. Vanaf 10 december 2020 heeft het ontwerpbesluit gedurende zes weken ter inzage gelegen. Tijdens deze periode zijn er geen zienswijzen op het ontwerpbesluit ingebracht.

Dit besluit bevat daarom geen wijzigingen ten opzichte van het ontwerpbesluit.

Samenvatting saneringsplan

Het saneringsplan heeft betrekking op de spoorlijn binnen het grondgebied van de gemeente Zaltbommel. Langs de spoorlijnen bevinden zich 9 saneringsobjecten. De saneringsobjecten betreffen woningen waar de geluidsbelasting bij een volledig benut geluidsproductieplafond hoger is dan 65 dB. Door het treffen van maatregelen zoals het aanbrengen van raildempers aan de sporen en het plaatsen van absorberende geluidschermen wordt de geluidsbelasting bij het merendeel van de woningen teruggebracht tot onder de 65 dB.

Aanleiding en uitvoering

ProRail heeft het plan opgesteld in het kader van het Programma Meerjarenprogramma Geluidsanering (MJPG). De geluidsanering voor spoorwegen onder het MJPG heeft als doel om bestaande geluidknelpunten op te lossen. ProRail voert de wettelijke sanering uit binnen het Meerjarenprogramma Geluidsanering.

Directoraat-generaal Mobiliteit

Directie
Openbaar Vervoer en Spoor
Bureau Sanering
Verkeerslawaaï

Datum

12 juli 2021

Kenmerk

IenW/BSK-2021/187792

Relatie met project PHS Meteren-Boxtel

Aan het spoor tussen Utrecht en Eindhoven zijn de komende jaren aanpassingen gepland. Dat is nodig om het groeiende aantal treinreizigers te kunnen blijven bedienen. Daarnaast is er ook extra ruimte nodig voor het groeiende goederenvervoer. Deze aanpassingen worden uitgevoerd in het kader van het Programma Hoogfrequent Spoorvervoer (PHS). De aanpassingen aan het spoor zijn opgenomen in het Tracébesluit PHS Meteren-Boxtel van 22 mei 2020.

Voor de spoorgedeelten waar aanpassingen van toepassing zijn en er sprake is van een wijziging van de geluidproductieplafonds, is de sanering opgenomen in het Tracébesluit. Voor de spoorgedeelten waar geen aanpassingen van toepassing zijn, wordt de sanering in zelfstandige plannen opgenomen.

De gemeente Zaltbommel ligt langs het traject van Meteren tot en met Boxtel. Omdat vanwege het project Meteren-Boxtel er geen sprake is van wijzigingen op de geluidproductieplafonds in de gemeente, is in het kader van het MJPG een zelfstandig saneringsplan opgesteld.

Akoestisch onderzoek

Ik kan instemmen met de resultaten van het akoestisch onderzoek, zoals vermeld in het akoestisch rapport van 17 juli 2020. Ik heb het onderzoek getoetst op een aantal uitgangspunten.

- *Uitgangspunten ten opzichte van geluidregister*

Uitgangspunt van een akoestisch onderzoek ten behoeve van een saneringsplan zijn de brongegevens die zijn opgenomen in het geldende geluidregister. Voor het onderzoek is gebruik gemaakt van een recente versie van het register. In enkele gevallen mag de beheerder met afwijkende brongegevens rekenen. In het onderhavige geval is voor de berekeningen ten behoeve van het saneringsplan rekening gehouden met het vervangen van de bovenbouwconstructie door betonnen dwarsliggers met voegloos spoor. Ik kan met deze uitgangspunten instemmen.

- *Doelmatige maatregelen*

Voor 4 clusters van in totaal 9 woningen is onderzocht welke financieel doelmatige maatregelen in aanmerking komen om de geluidsbelasting op saneringsobjecten terug te brengen tot 65 dB. Hiervoor is gebruik gemaakt van het doelmatigheidscriterium, zoals opgenomen in het Besluit geluid milieubeheer (hoofdstuk 6) en de Regeling geluid milieubeheer (paragraaf 4).

Bij één woning blijft de geluidsbelasting hoger dan de streefwaarde van 65 dB. De woning is aangemerkt in bijlage 3 bij dit besluit. Het treffen van (extra) maatregelen bij deze woning is niet doelmatig.

Ik kan instemmen met deze conclusie. In heb daarbij meegewogen dat de geluidsbelasting op deze woningen niet zo hoog is, dat de voorgeschreven binnenwaarde niet zou kunnen worden bereikt door het treffen van geluidwerende maatregelen aan de woning zelf.

- *Overweging met betrekking tot geluidwerende maatregelen*

De woning waarvoor geldt dat na het treffen van maatregelen bij volledige benutting van het geluidsproductieplafond een hogere geluidsbelasting dan 65 dB resteert, komt in aanmerking voor een onderzoek naar de binnenwaarde, op grond van artikel 11.64, derde lid, van de Wet milieubeheer.

Directoraat-generaal Mobiliteit

Directie
Openbaar Vervoer en Spoor
Bureau Sanering
Verkeerslawaaï

Datum

12 juli 2021

Kenmerk

IenW/BSK-2021/187792

Indien blijkt dat de binnenwaarde, als bepaald in artikel 11.2 van de Wet milieubeheer, wordt overschreden, treft de beheerder (ProRail) geluidwerende maatregelen die ertoe strekken dat het geluidsniveau binnen de geluidsgevoelige ruimten van het betreffende saneringsobject wordt teruggebracht tot een waarde die ten minste 3 dB is gelegen onder de binnenwaarde.

De betreffende woning is vermeld in bijlage 3 bij dit besluit.

TEN SLOTTE

Een afschrift van dit besluit wordt gezonden aan burgemeester en wethouders van de gemeente Zaltbommel.

DE STAATSSECRETARIS VAN INFRASTRUCTUUR EN WATERSTAAT,
voor deze:
Het hoofd van het Bureau Sanering Verkeerslawaaï,

ir. W. Soede

**Directoraat-generaal
Mobiliteit**

Directie
Openbaar Vervoer en Spoor
Bureau Sanering
Verkeerslawaaï

Datum

12 juli 2021

Kenmerk

IenW/BSK-2021/187792

Bij dit besluit behoren 4 bijlagen:

- Bijlage 1 - Kaart betrokken spoorgedeelten
- Bijlage 2 - Overzicht en kaart met saneringsmaatregelen
- Bijlage 3 - Overzicht woningen als bedoeld in artikel 3
- Bijlage 4 - Wijziging en ligging van de referentiepunten als bedoeld in artikel 4

Inzien stukken

Dit besluit en het daaraan ten grondslag liggende saneringsplan en akoestisch onderzoek liggen vanaf de dag na bekendmaking in de Staatscourant zes weken ter inzage bij het Bureau Sanering Verkeerslawaaï, Steinhagenseweg 2d, 3446 GP, te Woerden. Mocht u van deze mogelijkheid gebruik willen maken, dan dient u vooraf telefonisch contact op te nemen met het Bureau Sanering Verkeerslawaaï (0348 – 487 450).

Alle stukken kunnen ook worden ingezien en gedownload via www.bureausaneringverkeerslawaaï.nl/rijksinfrastructuur/bekendmakingen.

Rechtsmiddelen

Binnen zes weken na de dag van bekendmaking van dit besluit in de Staatscourant kunnen belanghebbenden beroep instellen bij de Raad van State, Afdeling bestuursrechtspraak, Postbus 20019, 2500 EA Den Haag.

Het beroepschrift dient te zijn ondertekend en tenminste het volgende te bevatten:

- a. naam en adres van de indiener;
- b. de dagtekening;
- c. een omschrijving van het besluit waartegen het beroepschrift zich richt;
- d. een opgave van redenen waarom men zich met het besluit niet kan verenigen;
- e. zo mogelijk een afschrift van het besluit waartegen het beroep zich richt.

Voor de behandeling van een beroepschrift wordt een bedrag aan griffierecht geheven. Het niet voldoen aan deze eisen kan leiden tot niet-ontvankelijkheid van het beroepschrift

**Directoraat-generaal
Mobiliteit**

Directie
Openbaar Vervoer en Spoor
Bureau Sanering
Verkeerslawaaï

Datum

12 juli 2021

Kenmerk

IenW/BSK-2021/187792



bijlage 1

Deze bijlage behoort bij artikel 1 van het besluit van de staatssecretaris van Infrastructuur en Waterstaat van 12 juli 2021 met kenmerk IenW/BSK-2021/187792.

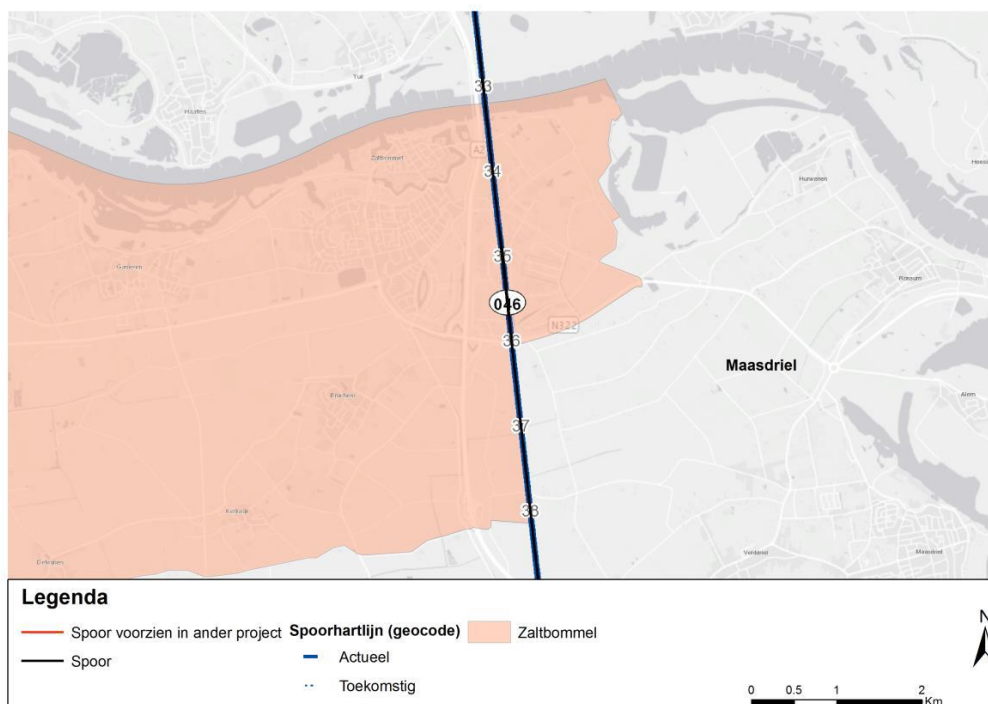
Dit besluit heeft betrekking op het volgende spoorgedeelte in de gemeente Zaltbommel.

Geocode	van km	tot km
46	33,200	38,141

**Directoraat-generaal
Mobiliteit**
Directie
Openbaar Vervoer en Spoor
Bureau Sanering
Verkeerslawaaï

Datum
12 juli 2021

Kenmerk
IenW/BSK-2021/187792



Ter waarmerking:

DE STAATSSECRETARIS VAN INFRASTRUCTUUR EN WATERSTAAT,
voor deze:
Het hoofd van het Bureau Sanering Verkeerslawaaï,

ir. W. Soede



bijlage 2

**Directoraat-generaal
Mobiliteit**
Directie
Openbaar Vervoer en Spoor
Bureau Sanering
Verkeerslawaaï

Deze bijlage behoort bij artikel 2 van het besluit van de staatssecretaris van Infrastructuur en Waterstaat van 12 juli 2021 met kenmerk IenW/BSK-2021/187792.

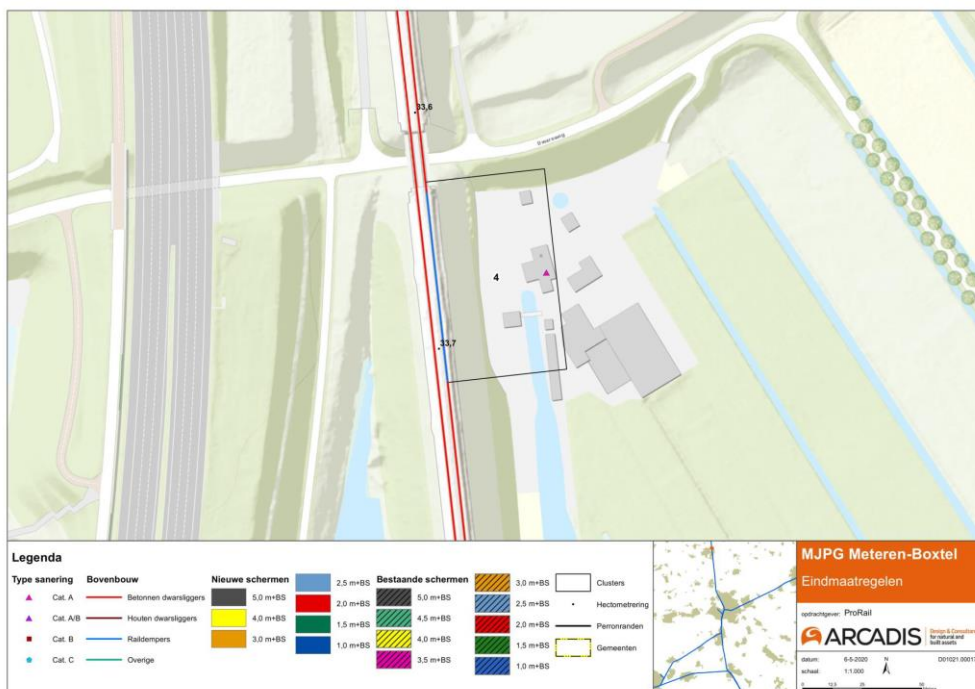
Datum
12 juli 2021
Kenmerk
IenW/BSK-2021/187792

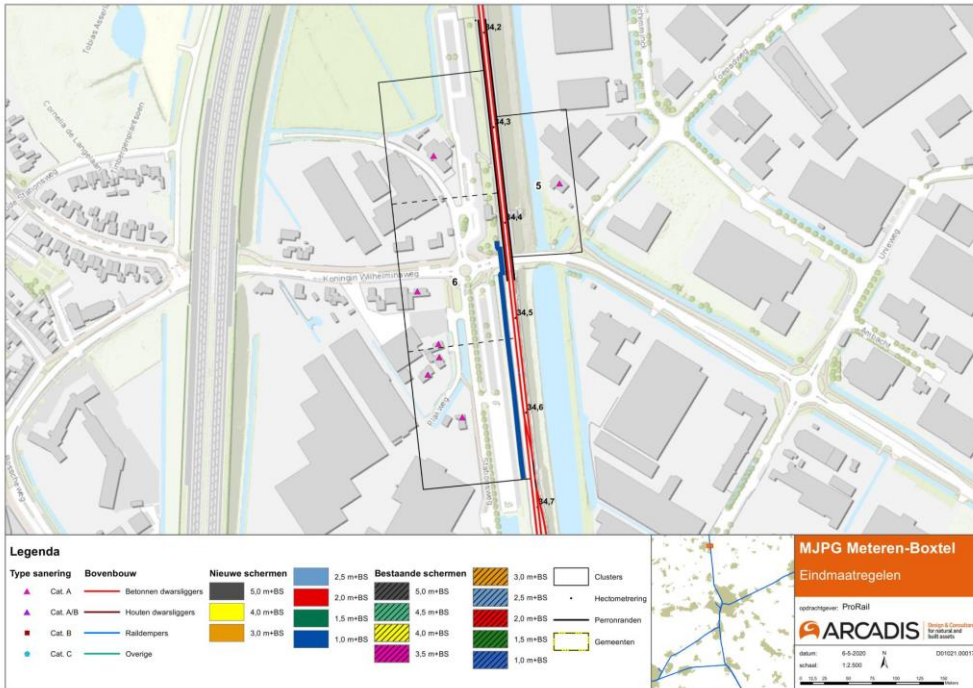
De in het geluidregister op te nemen geluidbeperkende maatregelen zijn de volgende.

Maatregel	Geo code	Km van	Km tot	Locatie t.o.v. spoor	Lengte [m]	Hoogte [m]
Raildempers op 1 spoor (oostelijk spoor)	46	33,629	33,714	-	85	-
Geluidscherm	46	34,418	34,424	Westzijde	6	1
Geluidscherm (op viaduct)	46	34,424	34,451	Westzijde	27	1
Geluidscherm	46	34,451	34,668	Westzijde	217	1

Naast de maatregelen die in het kader van de geluidsanering worden getroffen, wordt op het spoorgedeelte van km 34,239 tot km 34,555 over een lengte van 316 meter de bovenbouw vervangen door betonnen dwarsliggers en voegloos spoor. Ook deze maatregel leidt tot een verlaging van de geluidsbelasting.

De saneringsmaatregelen zijn weergegeven op de volgende twee kaarten.





**Directoraat-generaal
Mobiliteit**
Directie
Openbaar Vervoer en Spoor
Bureau Sanering
Verkeerslawaaï

Datum
12 juli 2021

Kenmerk
IenW/BSK-2021/187792

Ter waarmerking:

DE STAATSSECRETARIS VAN INFRASTRUCTUUR EN WATERSTAAT,
voor deze:
Het hoofd van het Bureau Sanering Verkeerslawaaï,

ir. W. Soede



bijlage 3

Deze bijlage behoort bij artikel 3 van het besluit van de staatssecretaris van Infrastructuur en Waterstaat van 12 juli 2021 met kenmerk IenW/BSK-2021/187792.

De saneringsobjecten zijn:

**Directoraat-generaal
Mobiliteit**

Directie
Openbaar Vervoer en Spoor
Bureau Sanering
Verkeerslawaaï

Datum

12 juli 2021

Kenmerk

IenW/BSK-2021/187792

	Adres	Postcode	Woonplaats	Geluidsbelasting bij huidig GPP [dB]	Geluidsbelasting in de eindsituatie [dB]	Afname [dB]	Onderzoek naar gevelisolatie nodig?	Aanmelden bij Kadaster?
1	Vliedseweg 2	5314KD	Bruchem	67	67	0	ja	-
2	Koningin Wilhelminaweg 98	5301GK	Zaltbommel	67	61	6	-	-
3	Oude Stationsweg 71	5301GL	Zaltbommel	66	64	2	-	-
4	Plakweg 2	5301KG	Zaltbommel	66	56	10	-	-
5	Stationsweg 18	5301KH	Zaltbommel	70	65	5	-	-
6	Stationsweg 4	5301KH	Zaltbommel	69	61	8	-	-
7	Stationsweg 6	5301KH	Zaltbommel	67	57	10	-	-
8	Toepadweg 1	5301KA	Zaltbommel	66	65	1	-	-
9	Waalbandijk 6	5301GA	Zaltbommel	66	65	1	-	-

Ter waarmede:

DE STAATSSECRETARIS VAN INFRASTRUCTUUR EN WATERSTAAT,
voor deze:
Het hoofd van het Bureau Sanering Verkeerslawaaï,

ir. W. Soede



bijlage 4

Deze bijlage behoort bij artikel 4 van het besluit van de staatssecretaris van Infrastructuur en Waterstaat, 12 juli 2021 met kenmerk IenW/BSK-2021/187792.

Op de hieronder vermelde referentiepunten, gelegen langs de spoorweg in de gemeente Zaltbommel, is ingevolge artikel 11.63 jo. artikel 11.28, eerste lid, van de Wet milieubeheer de daarbij genoemde waarde vastgesteld als gewijzigd geluidproductieplafond.

**Directoraat-generaal
Mobiliteit**

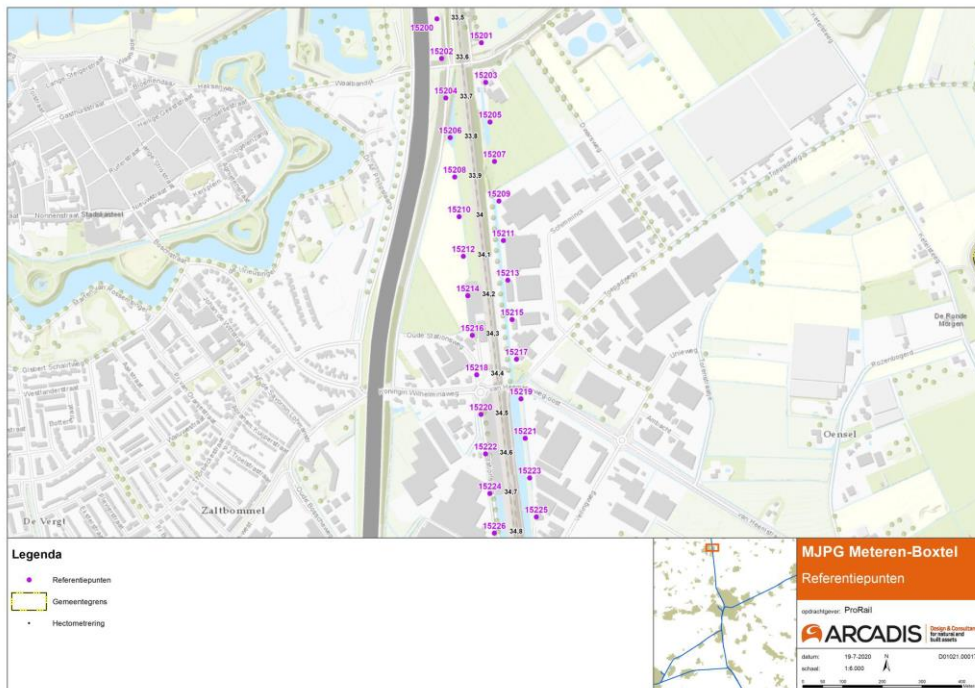
Directie
Openbaar Vervoer en Spoor
Bureau Sanering
Verkeerslawaaï

Datum
12 juli 2021

Kenmerk
IenW/BSK-2021/187792

Referentie punt	X-coördinaat	Y-coördinaat	huidig GPP [dB]	Gewijzigd GPP [dB]	Vershil [dB]
15201	146421,859	425183,094	67,2	67,1	-0,1
15202	146321,528	425143,784	71,9	71,1	-0,8
15203	146432,713	425083,685	64,6	63,5	-1,1
15204	146332,383	425044,375	69,6	67,9	-1,7
15205	146443,720	424984,293	65,5	65,3	-0,2
15206	146343,442	424944,988	64,3	64,1	-0,2
15211	146476,978	424686,142	66,7	66,6	-0,1
15212	146376,554	424646,821	67,1	67	-0,1
15213	146488,012	424586,753	66,8	66,6	-0,2
15214	146387,677	424547,442	65,7	65,1	-0,6
15215	146498,975	424487,355	65,2	64	-1,2
15216	146398,645	424448,045	64,4	62,7	-1,7
15217	146510,075	424387,974	65,6	64,3	-1,3
15218	146409,920	424348,683	64,9	61,6	-3,3
15219	146521,078	424288,581	68,6	67,7	-0,9
15220	146420,741	424249,270	69,3	58	-11,3
15221	146532,144	424189,195	68,6	68,4	-0,2
15222	146432,187	424149,943	68,5	59,1	-9,4
15223	146543,091	424089,825	69,5	69,1	-0,4
15224	146442,835	424050,554	69,4	67,9	-1,5

De ligging van de referentiepunten is weergegeven op de volgende kaart:



**Directoraat-generaal
Mobiliteit**
Directie
Openbaar Vervoer en Spoor
Bureau Sanering
Verkeerslawaaï

Datum
12 juli 2021

Kenmerk
IenW/BSK-2021/187792

Ter waarmerking:

DE STAATSSECRETARIS VAN INFRASTRUCTUUR EN WATERSTAAT,
voor deze:
Het hoofd van het Bureau Sanering Verkeerslawaaï,

ir. W. Soede