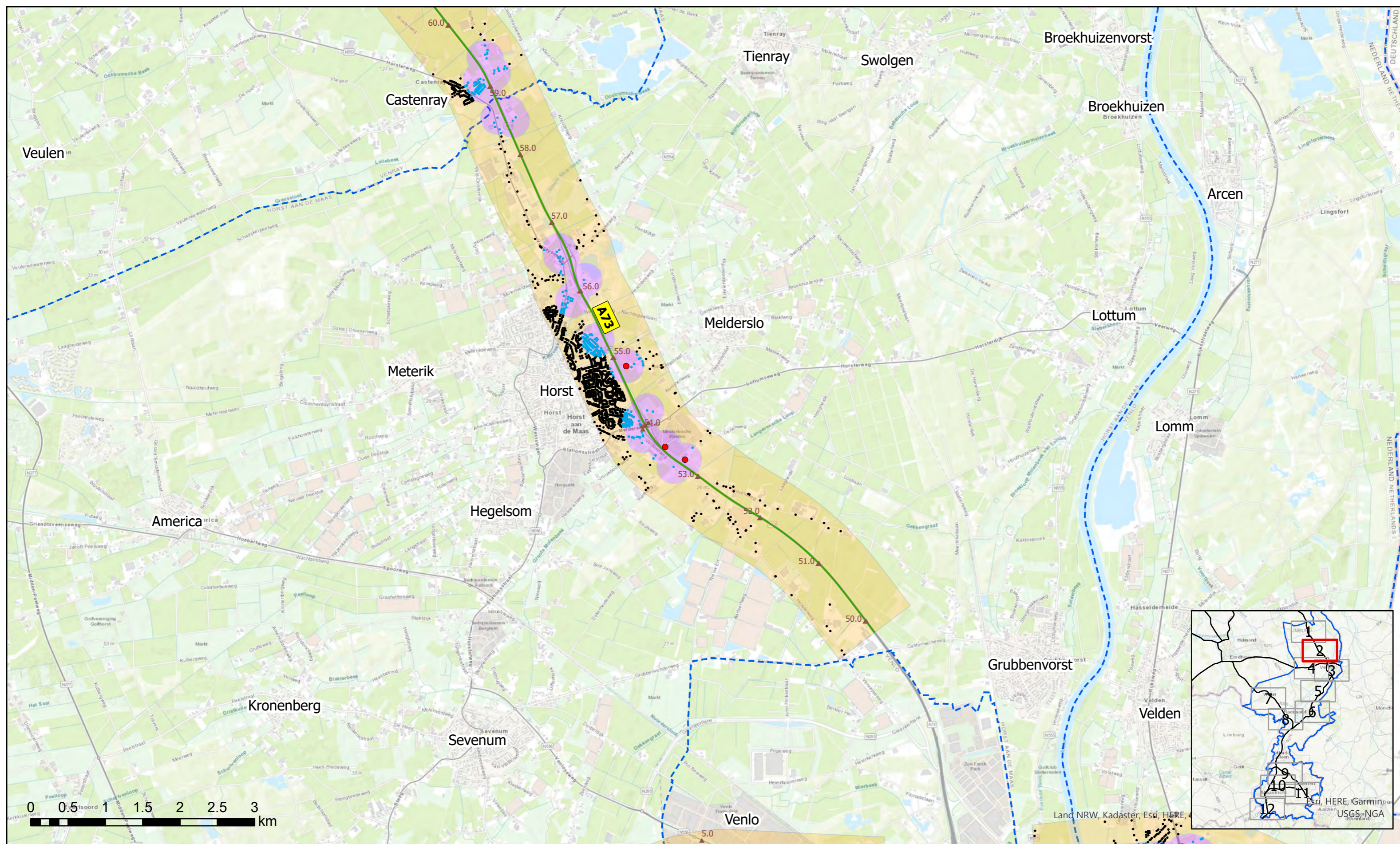


- Saneringsobject
- Geen saneringsobject o.b.v. landelijk onderzoek
- Geen saneringsobject o.b.v. detailonderzoek
- Detailonderzoek in Fase 1
- Landelijk Onderzoek
- Fase 2
- Traject in saneringsplan
- Gemeentegrens



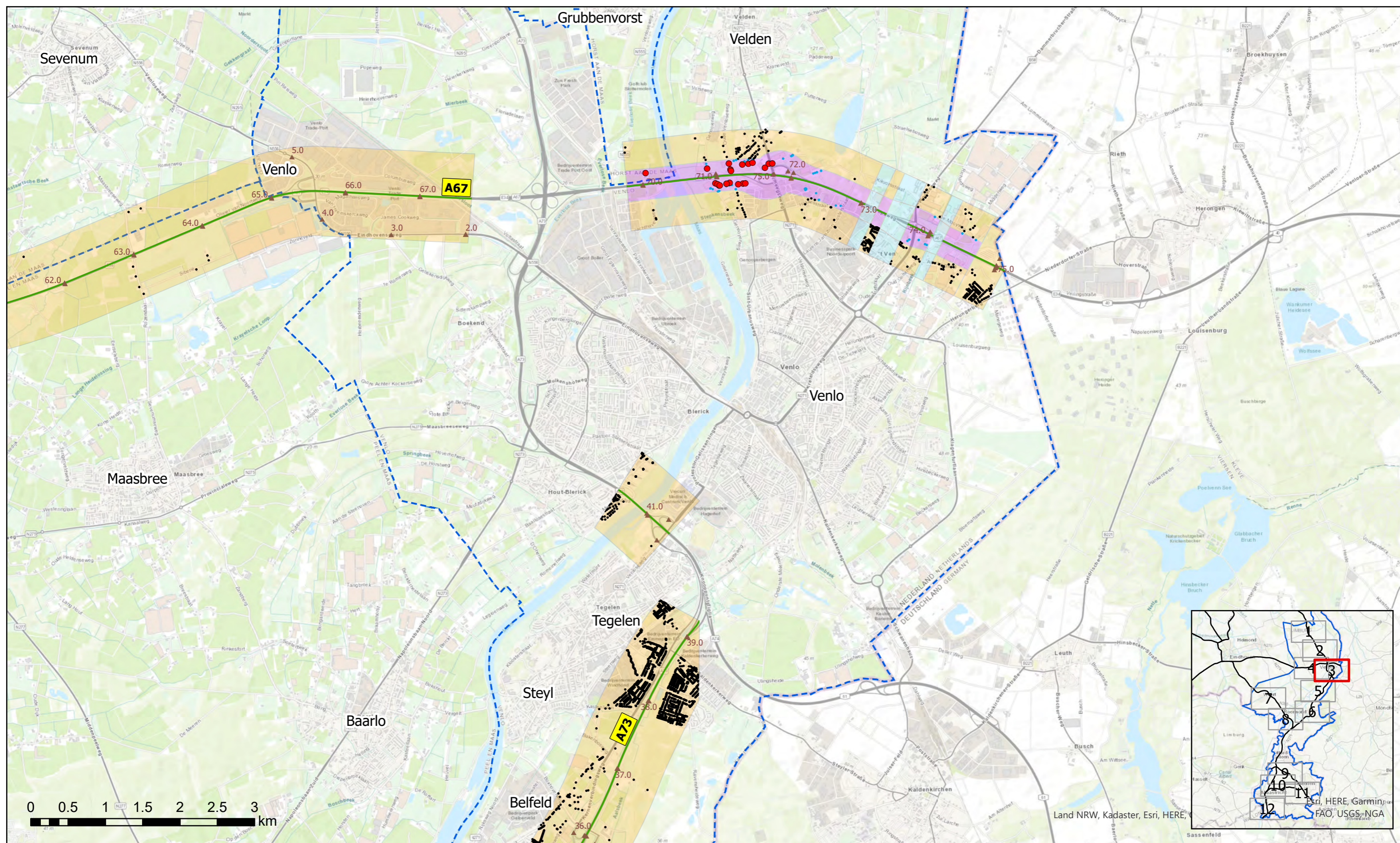
Bijlage C1.1 Saneringsplan Limburg Fase 1



- Saneringsobject
 - Geen saneringsobject o.b.v. landelijk onderzoek
 - Geen saneringsobject o.b.v. detailonderzoek
- Detailonderzoek in Fase 1
 - Landelijk Onderzoek
 - Fase 2
- Traject in saneringsplan
 - - - Gemeentegrens



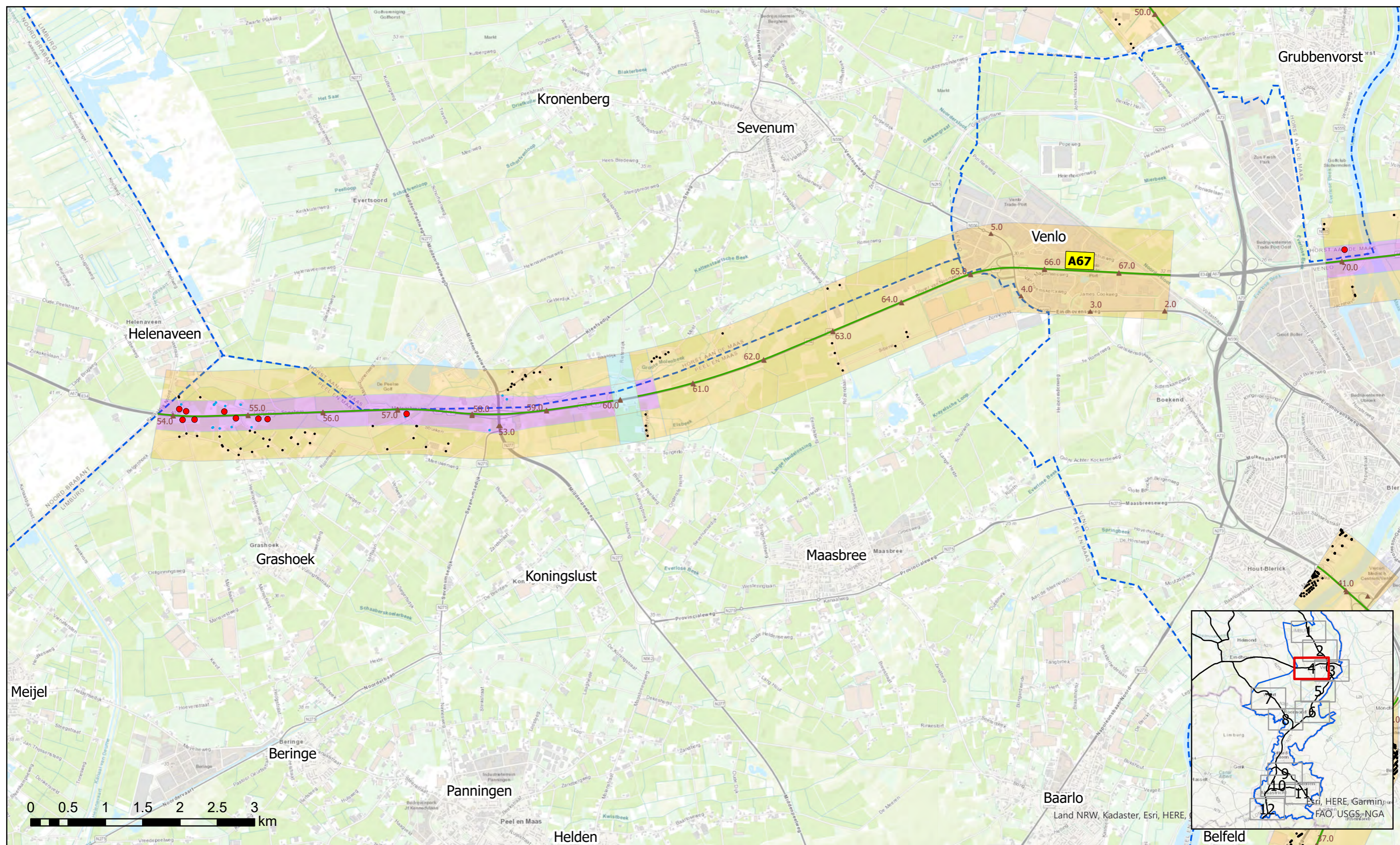
Bijlage C1.2 Saneringsplan Limburg Fase 1



- Saneringsobject
- Geen saneringsobject o.b.v. landelijk onderzoek
- Geen saneringsobject o.b.v. detailonderzoek
- Detailonderzoek in Fase 1
- Landelijk Onderzoek
- Fase 2
- Traject in saneringsplan
- Gemeentegrens



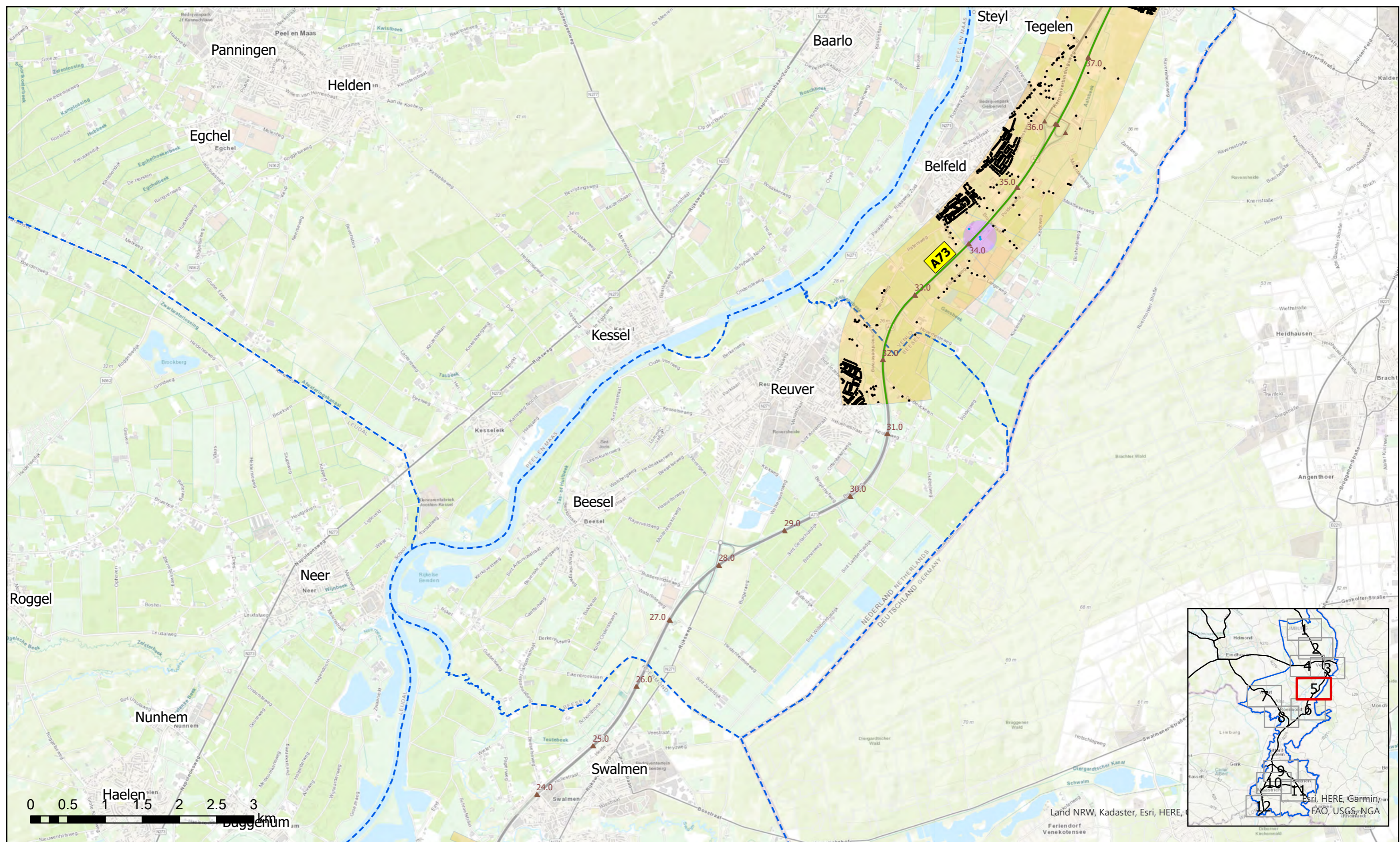
Bijlage C1.3 Saneringsplan Limburg Fase 1



- Saneringsobject
- Geen saneringsobject o.b.v. landelijk onderzoek
- Geen saneringsobject o.b.v. detailonderzoek
- Detailonderzoek in Fase 1
- Landelijk Onderzoek
- Fase 2
- Traject in saneringsplan
- - - Gemeentegrens



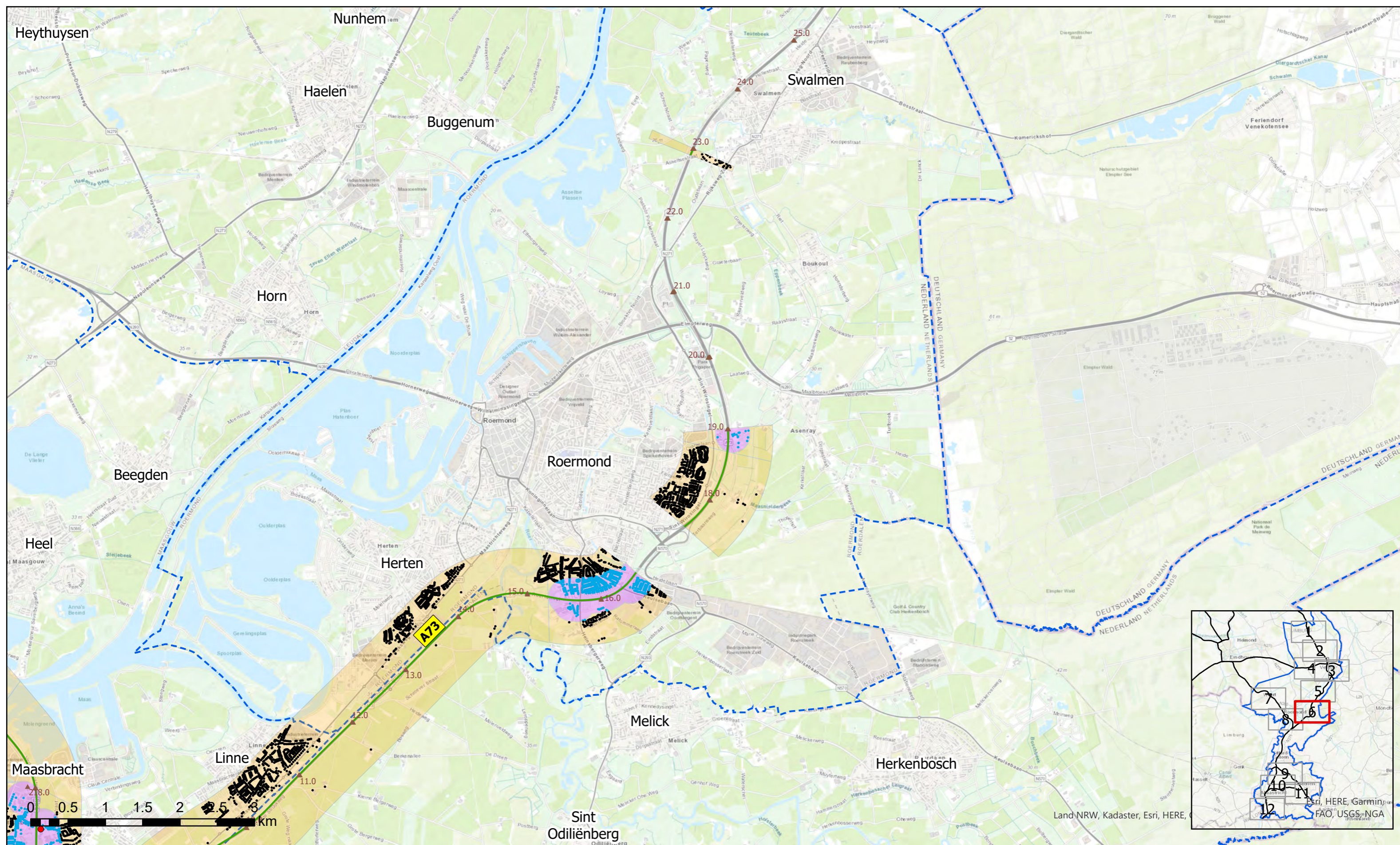
Bijlage C1.4 Saneringsplan Limburg Fase 1



- Saneringsobject
- Geen saneringsobject o.b.v. landelijk onderzoek
- Geen saneringsobject o.b.v. detailonderzoek
- Detailonderzoek in Fase 1
- Landelijk Onderzoek
- Fase 2
- Traject in saneringsplan
- Gemeentegrens



Bijlage C1.5 Saneringsplan Limburg Fase 1



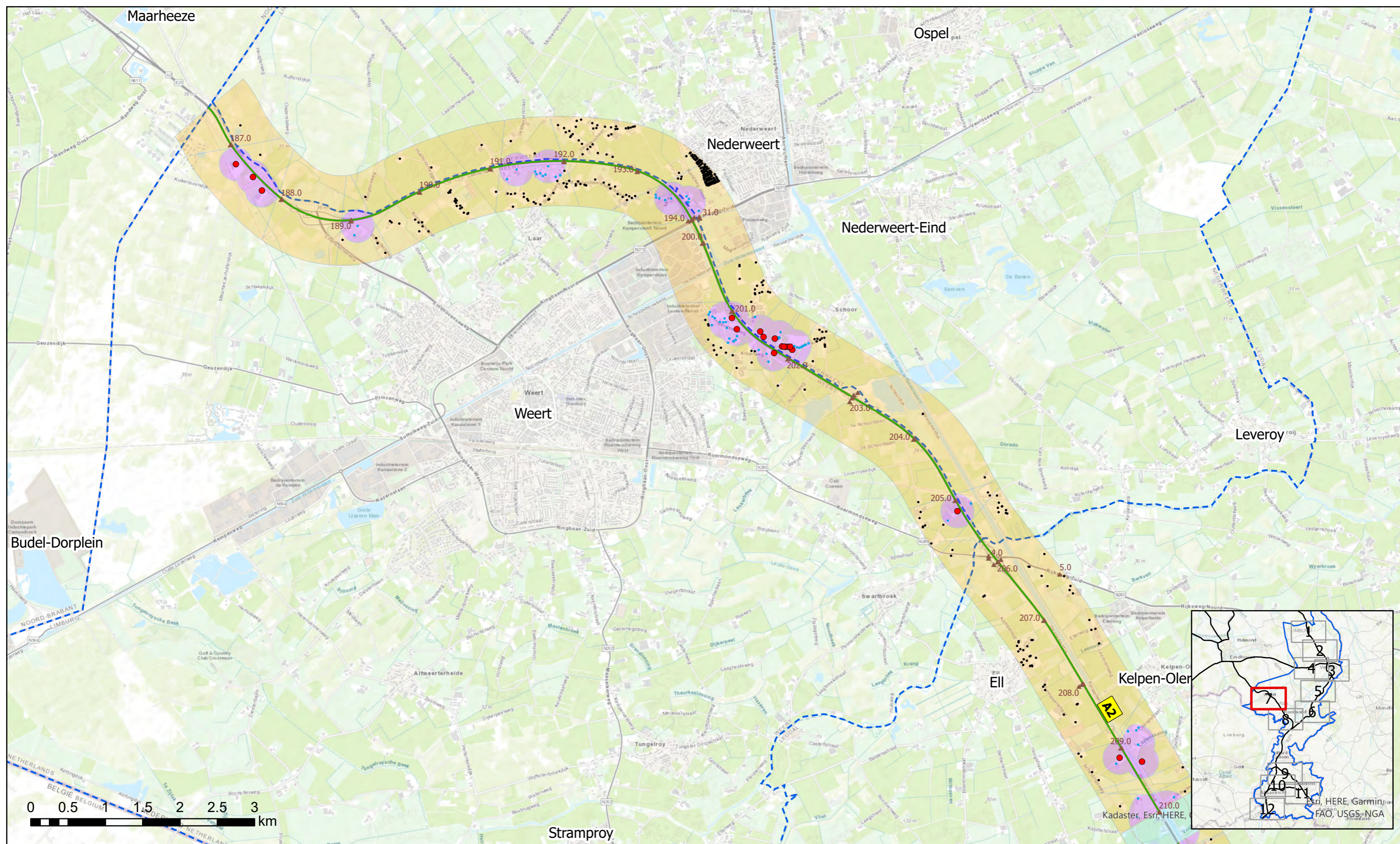
- Saneringsobject
- Geen saneringsobject o.b.v. landelijk onderzoek
- Geen saneringsobject o.b.v. detailonderzoek

- Detailonderzoek in Fase 1
- Landelijk Onderzoek
- Fase 2

- Traject in saneringsplan
- Gemeentegrens



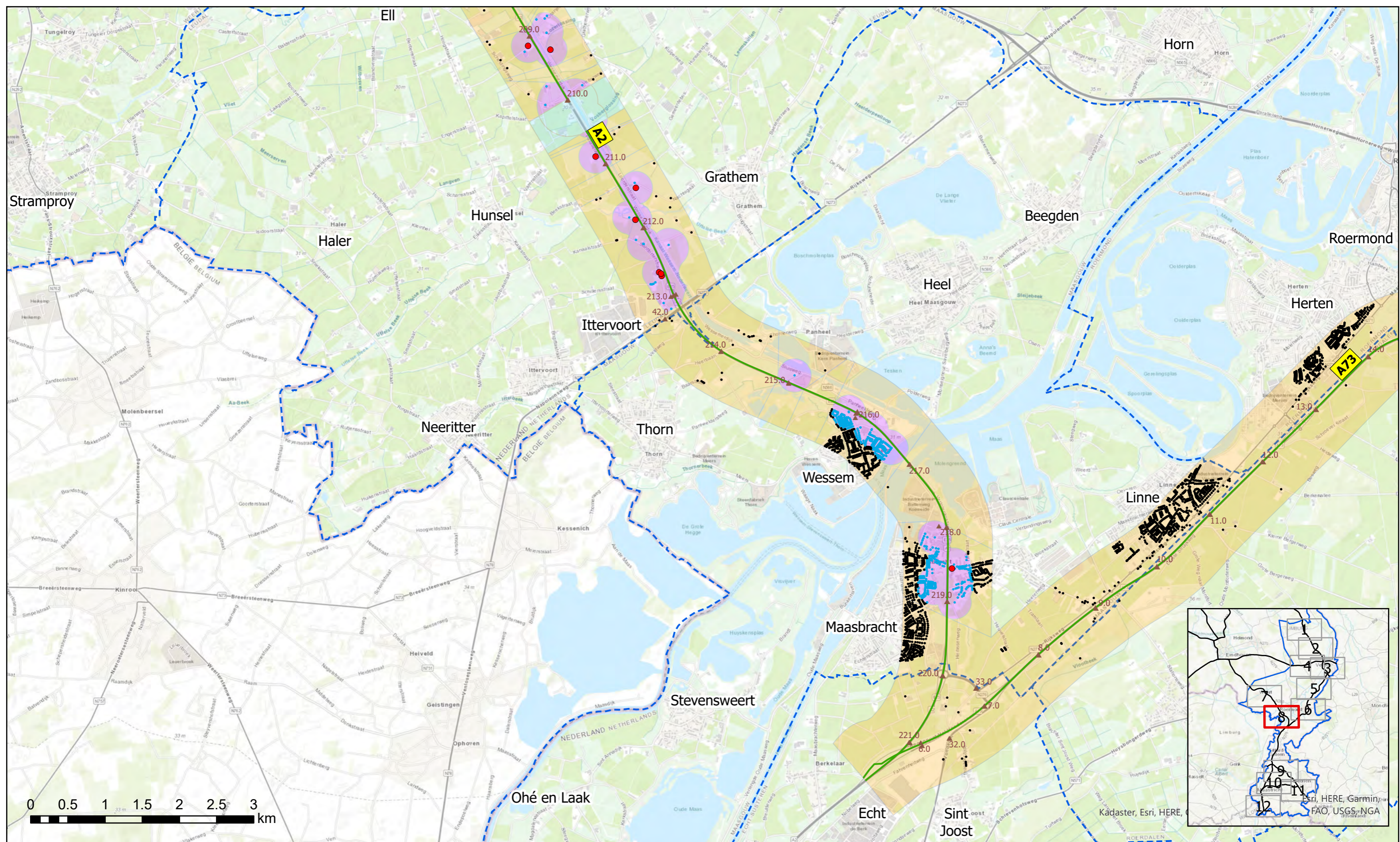
Bijlage C1.6 Saneringsplan Limburg Fase 1



- Saneringsobject
- Geen saneringsobject o.b.v. landelijk onderzoek
- Geen saneringsobject o.b.v. detailonderzoek
- Detailonderzoek in Fase 1
- Landelijk Onderzoek
- Fase 2
- Traject in saneringsplan
- - - Gemeentegrens



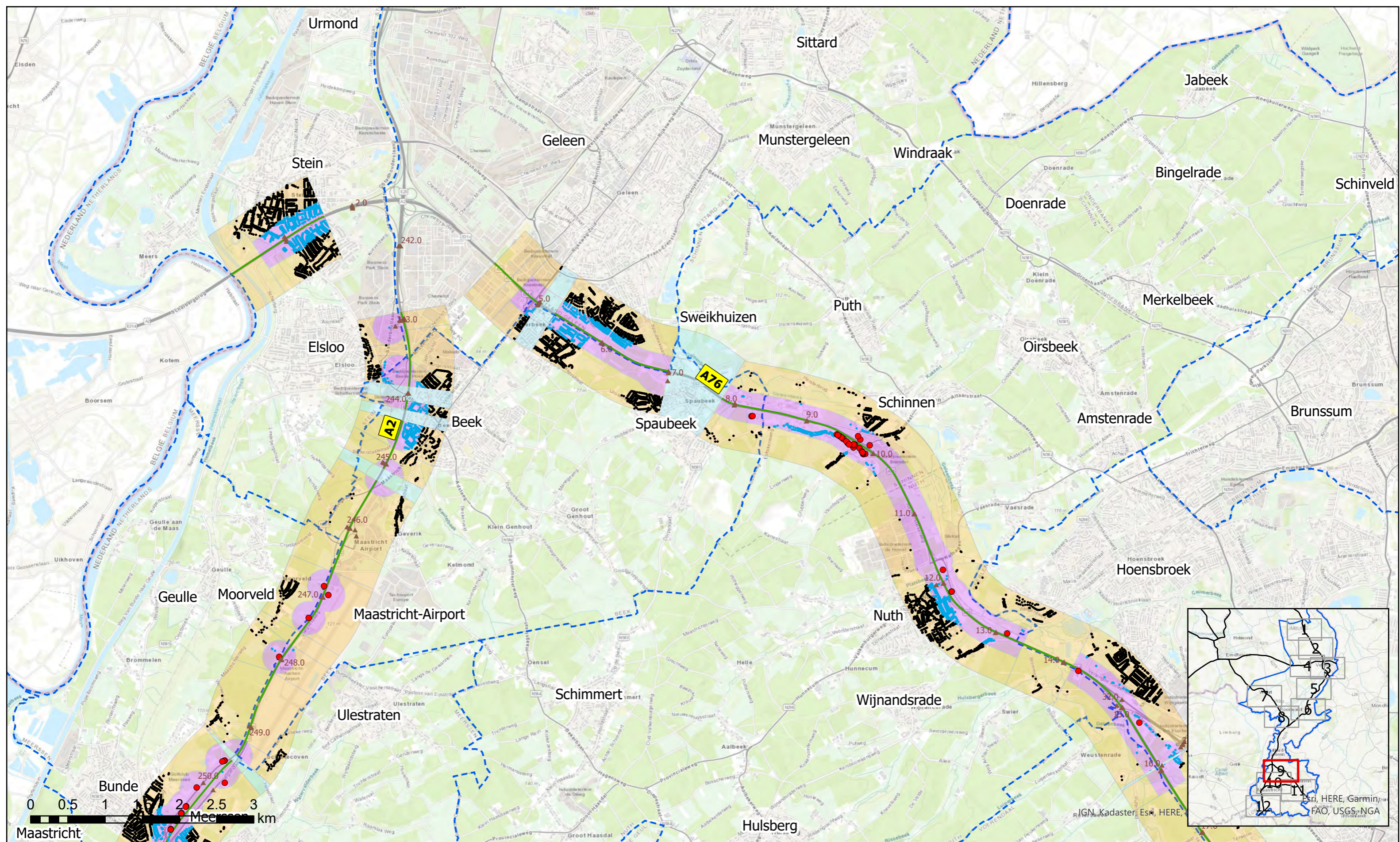
Bijlage C1.7 Saneringsplan Limburg Fase 1



- Saneringsobject
- Geen saneringsobject o.b.v. landelijk onderzoek
- Geen saneringsobject o.b.v. detailonderzoek
- Detailonderzoek in Fase 1
- Landelijk Onderzoek
- Fase 2
- Traject in saneringsplan
- - - Gemeentegrens



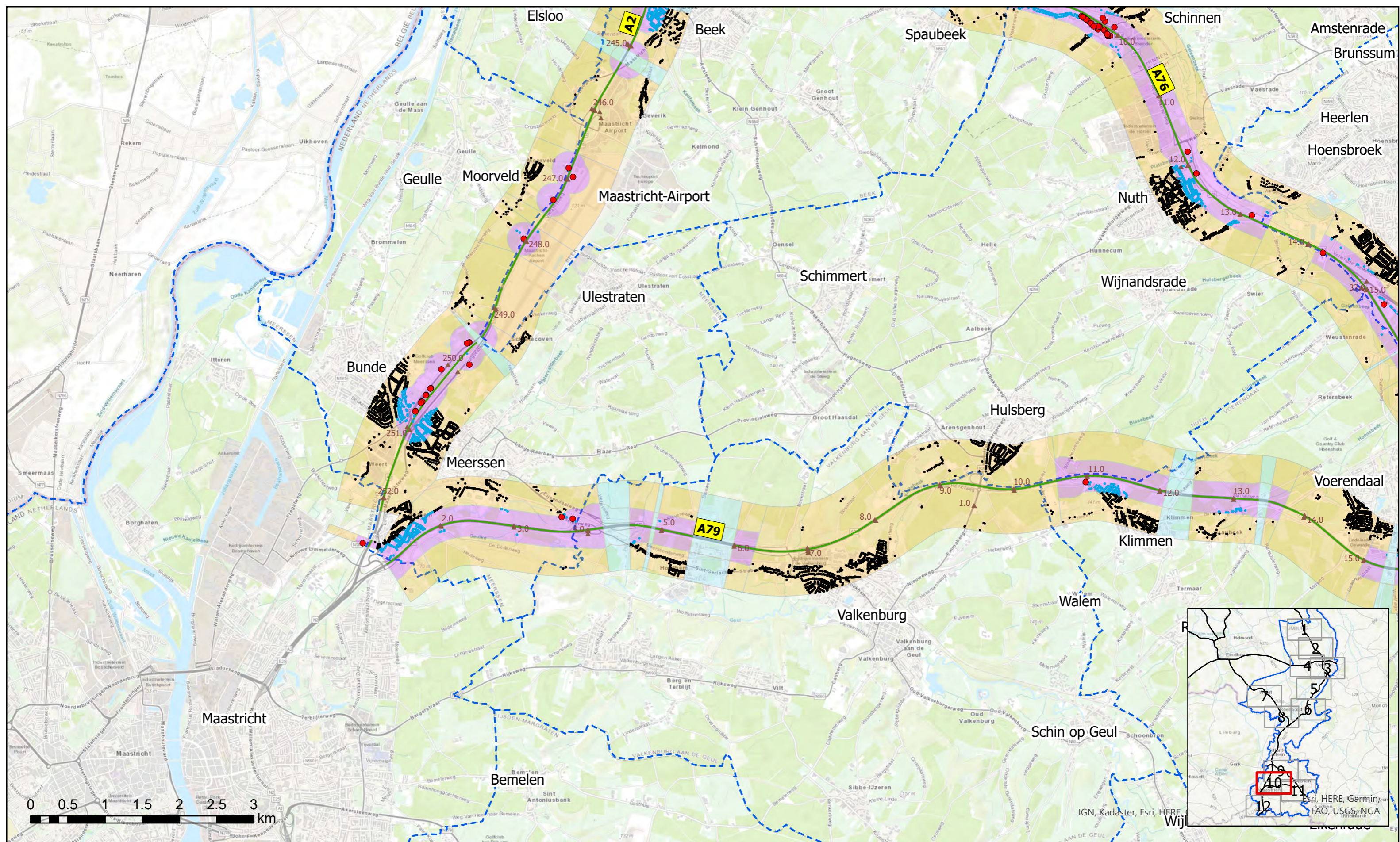
Bijlage C1.8 Saneringsplan Limburg Fase 1



- Saneringsobject
- Geen saneringsobject o.b.v. landelijk onderzoek
- Geen saneringsobject o.b.v. detailonderzoek
- Detailonderzoek in Fase 1
- Landelijk Onderzoek
- Fase 2
- Traject in saneringsplan
- - - Gemeentegrens



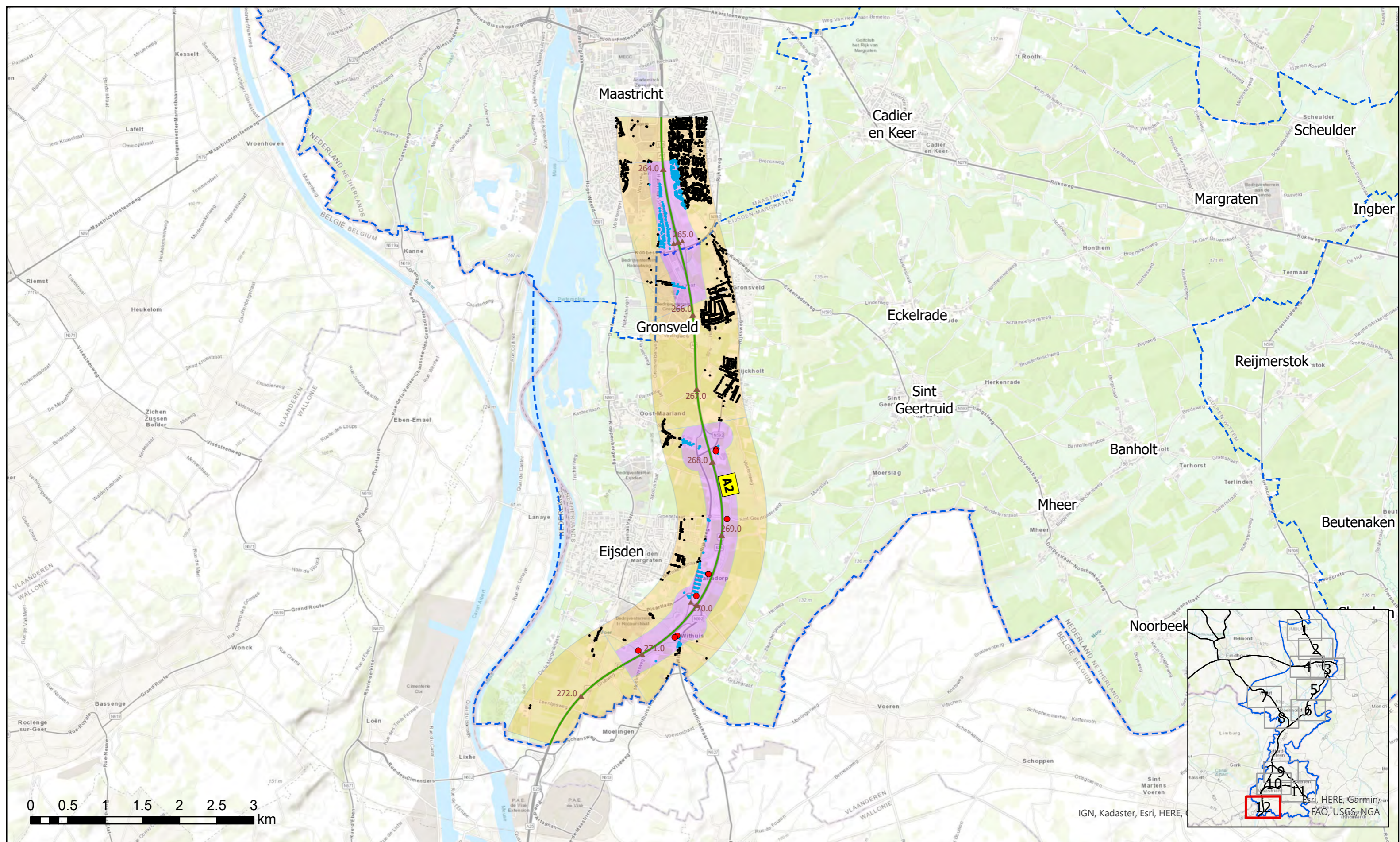
Bijlage C1.9 Saneringsplan Limburg Fase 1



- Saneringsobject
 - Geen saneringsobject o.b.v. landelijk onderzoek
 - Geen saneringsobject o.b.v. detailonderzoek
- Detailonderzoek in Fase 1
 - Landelijk Onderzoek
 - Fase 2
- Traject in saneringsplan
 - - - Gemeentegrens



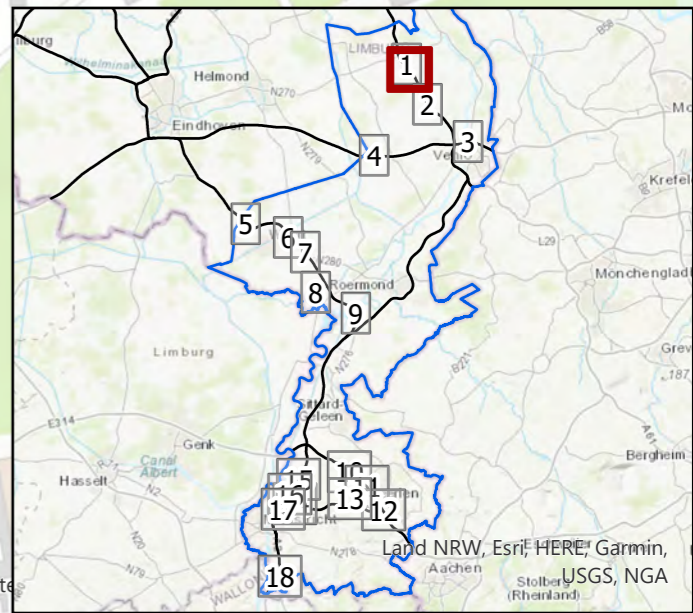
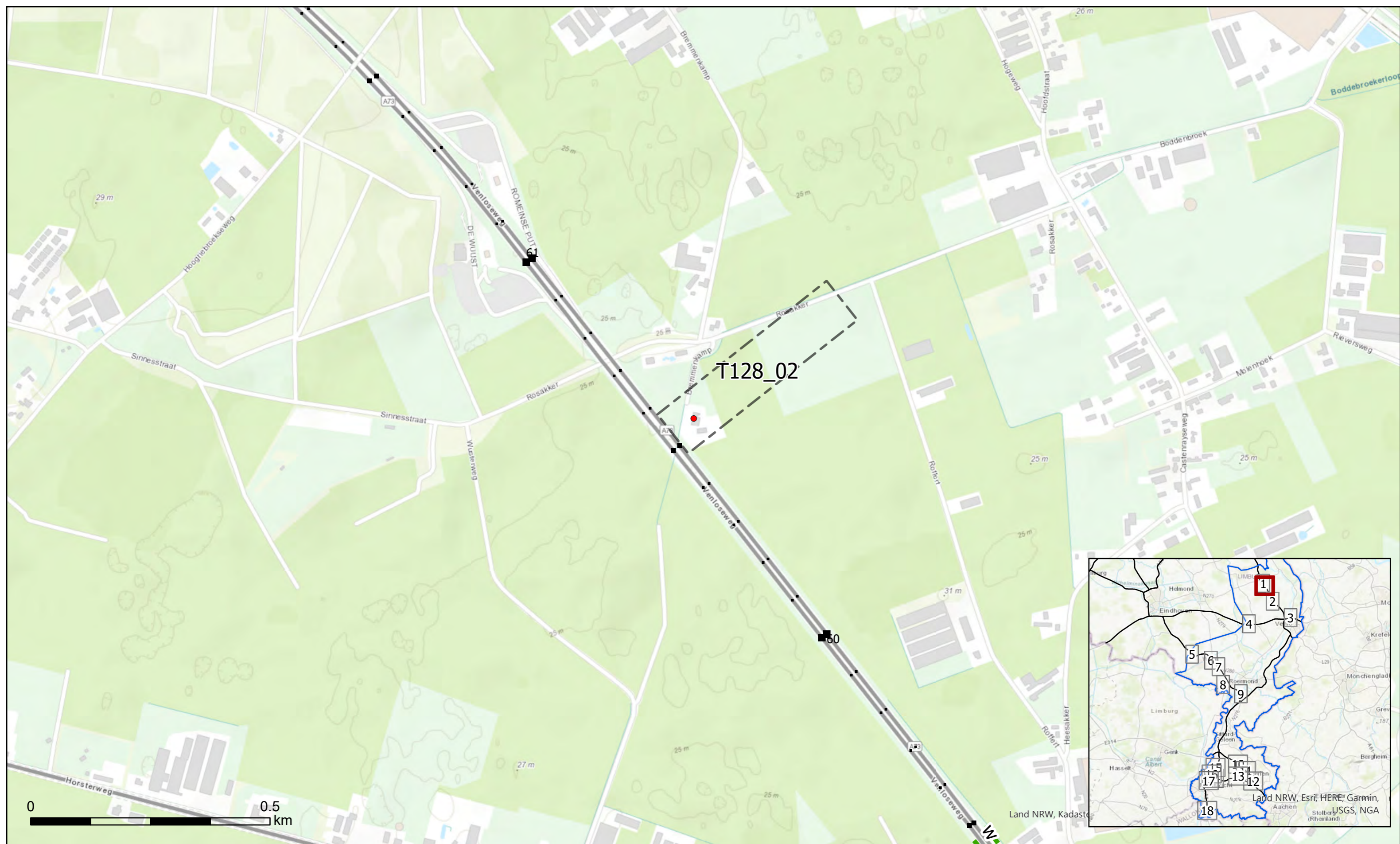
Bijlage C1.10 Saneringsplan Limburg Fase 1



- Saneringsobject
 - Geen saneringsobject o.b.v. landelijk onderzoek
 - Geen saneringsobject o.b.v. detailonderzoek
- Detailonderzoek in Fase 1
 - Landelijk Onderzoek
 - Fase 2
- Traject in saneringsplan
 - - - Gemeentegrens



Bijlage C1.12 Saneringsplan Limburg Fase 1



• Saneringsobject

Schermtypen

Gemiddelde hoogte t.o.v. verharding

Absorptie

Bestaande bronmaatregelen

Cluster

w Geluidwal

T/m 2 meter

absorberend

Tweelaags ZOAB

c Combinatie geluidwal/geluidsscherm

Van 2 t/m 4 meter

reflecterend

Dunne deklaag


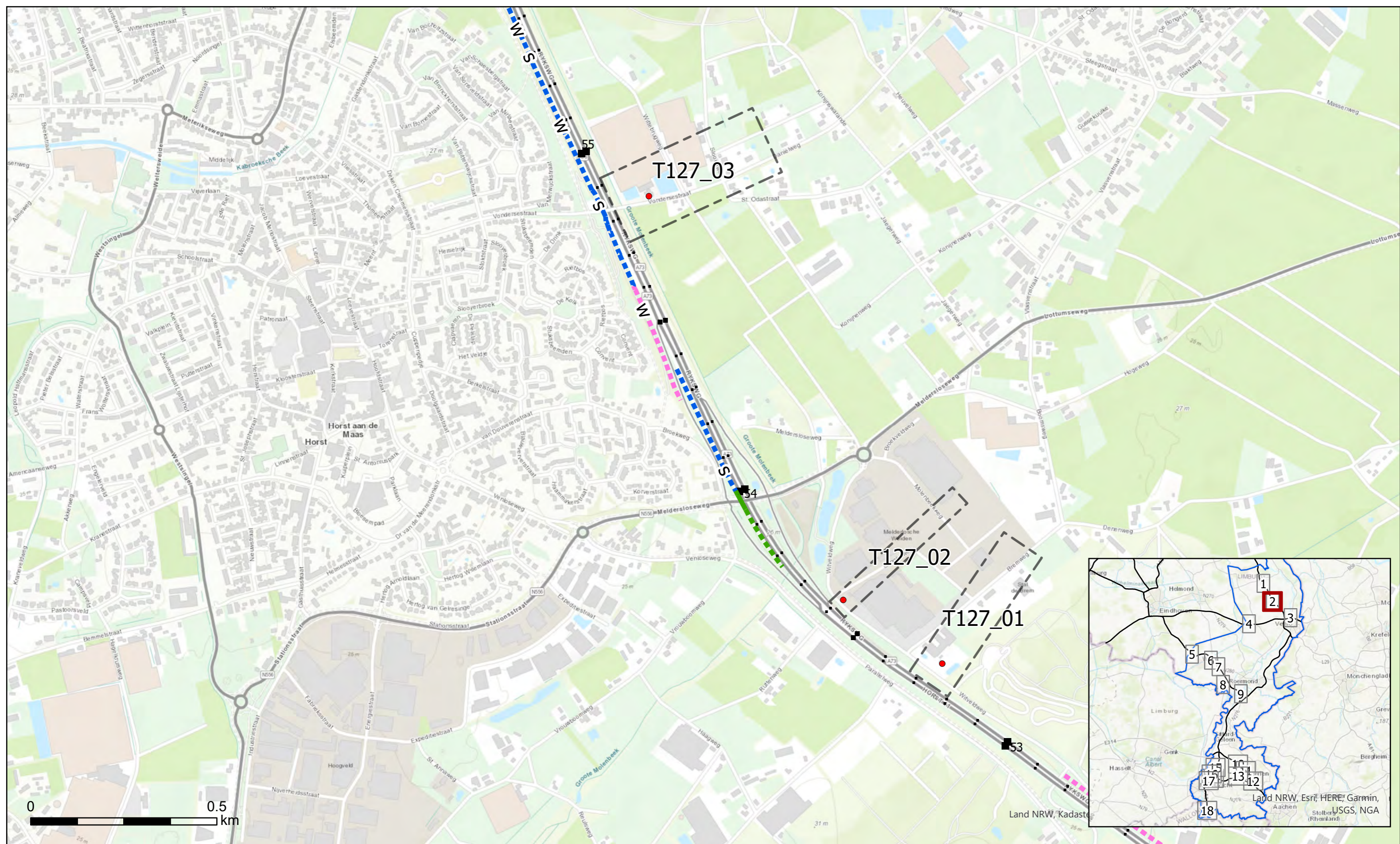
s Geluidsscherm

Van 4 t/m 8 meter

Van 8 meter



Bijlage C2.1 Saneringsplan Limburg Fase 1



• Saneringsobject

Schermtyp

Gemiddelde hoogte t.o.v. verharding

Absorptie

Bestaande bronmaatregelen

Cluster

w Geluidwal

T/m 2 meter

absorberend

Tweelaags ZOAB

c Combinatie geluidwal/geluidsscher

Van 2 t/m 4 meter

reflecterend

Dunne deklaag

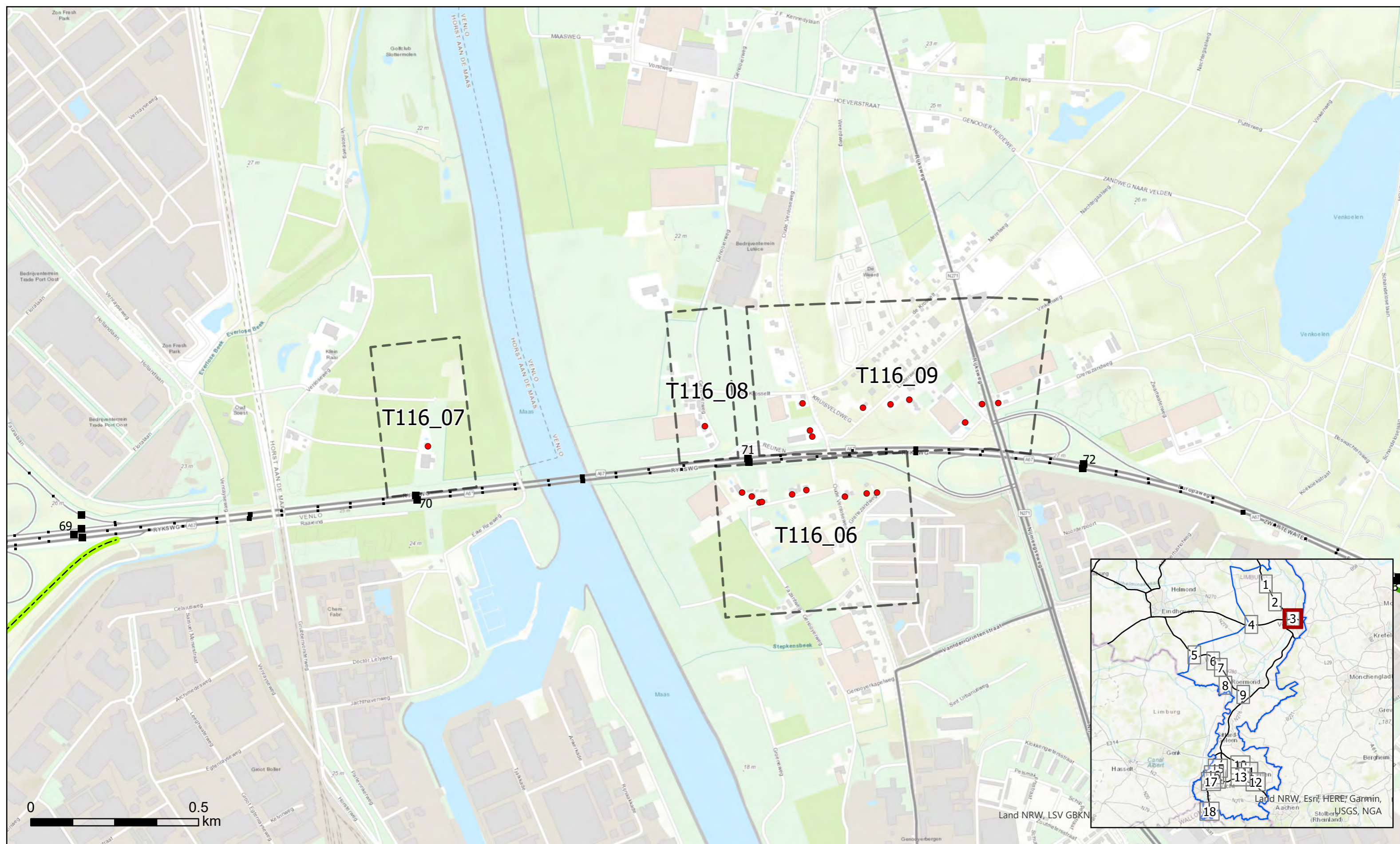
s Geluidsscher

Van 4 t/m 8 meter

Van 8 meter



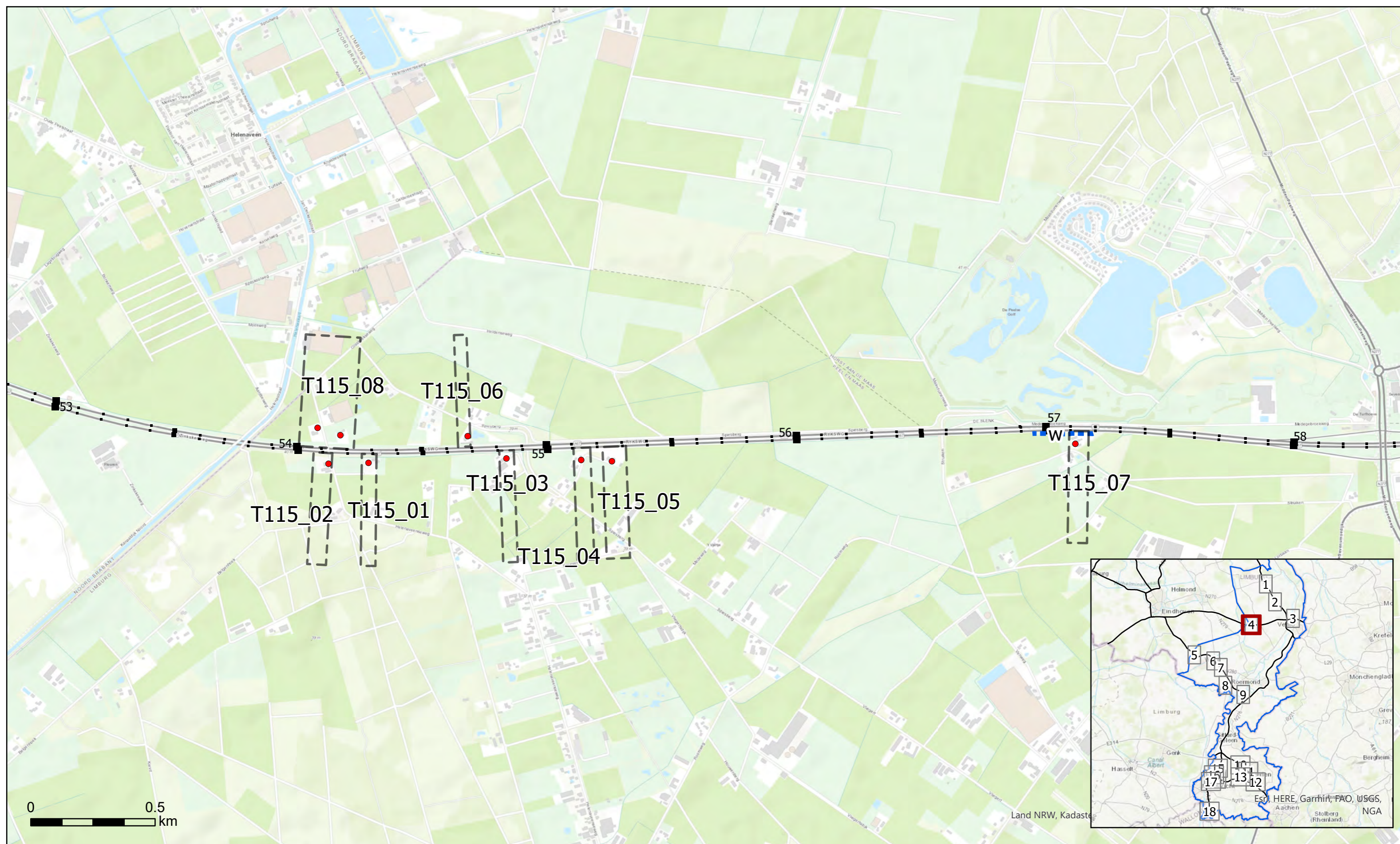
Bijlage C2.2 Saneringsplan Limburg Fase 1



- Saneringsobject
- Cluster
- Schermtypen:
 - w Geluidwal
 - c Combinatie geluidwal/geluidscherm
 - s Geluidscherm
- Gemiddelde hoogte t.o.v. verharding:
 - T/m 2 meter
 - Van 2 t/m 4 meter
 - Van 4 t/m 8 meter
 - Van 8 meter
- Absorptie:
 - ▣ absorberend
 - ▣ reflecterend
- Bestaande bronmaatregelen:
 - Tweelaags ZOAB
 - Dunne deklaag



Bijlage C2.3 Saneringsplan Limburg Fase 1



• Saneringsobject

Schermtyp

Gemiddelde hoogte t.o.v. verharding

Absorptie

Bestaande bronmaatregelen



Cluster

w Geluidwal

T/m 2 meter

absorberend

Tweelaags ZOAB

c Combinatie geluidwal/geluidsscher

Van 2 t/m 4 meter

reflecterend

Dunne deklaag

s Geluidsscher

Van 4 t/m 8 meter

Van 8 meter

Bijlage C2.4 Saneringsplan Limburg Fase 1



• Saneringsobject

Schermtypen

Gemiddelde hoogte t.o.v. verharding

Absorptie

Bestaande bronmaatregelen

Cluster

w Geluidwal

T/m 2 meter

absorberend

Tweelaags ZOAB

c Combinatie geluidwal/geluidsscherm

Van 2 t/m 4 meter

reflecterend

Dunne deklaag

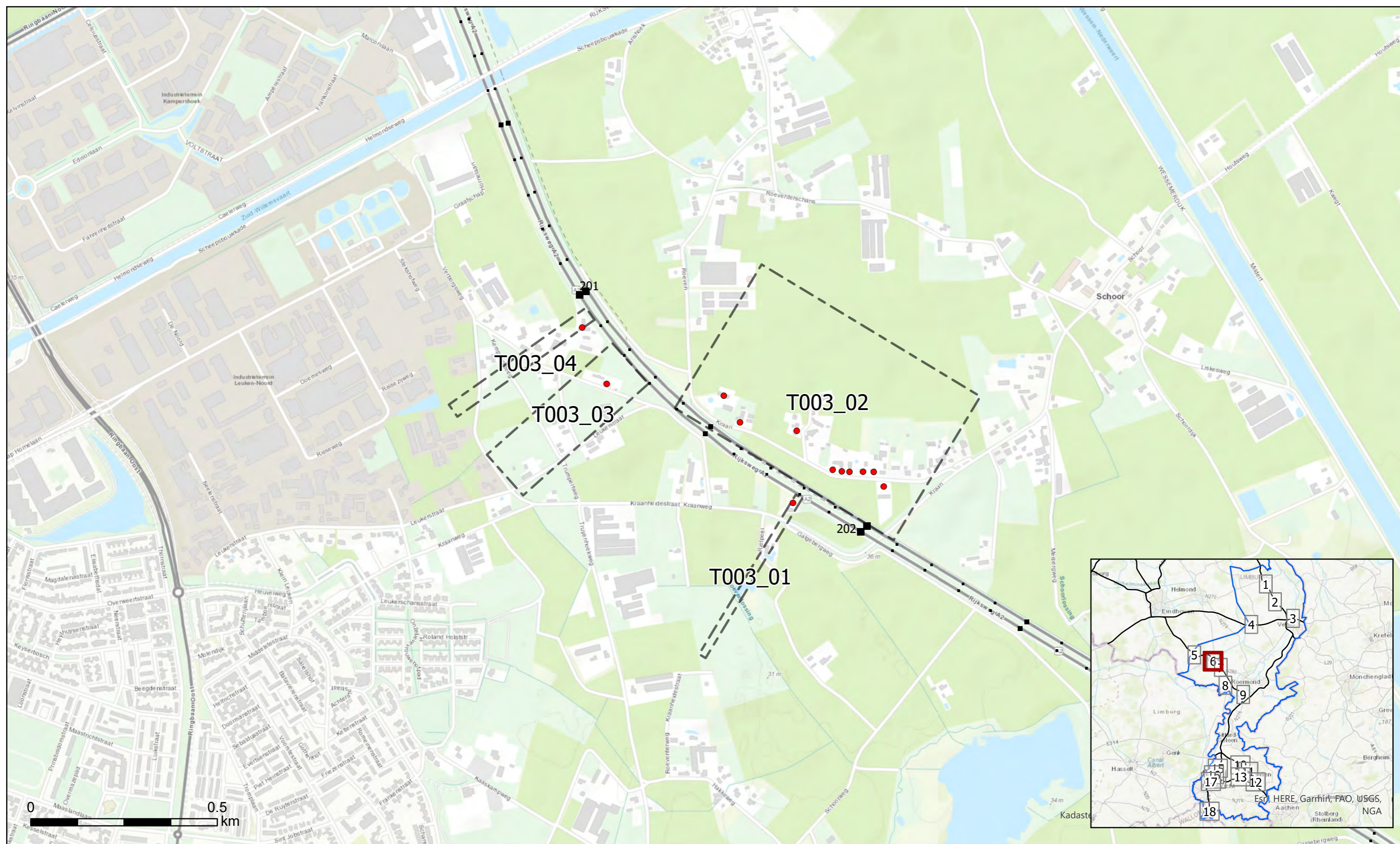
s Geluidsscherm

Van 4 t/m 8 meter

Van 8 meter



Bijlage C2.5 Saneringsplan Limburg Fase 1



● Saneringsobject

Schermtypen

Gemiddelde hoogte t.o.v. verharding

Absorptie

Bestaande bronmaatregelen

Cluster

w Geluidwal

T/m 2 meter

absorberend

Tweelaags ZOAB

c Combinatie geluidwal/geluidsscherm

Van 2 t/m 4 meter

reflecterend

Dunne deklaag

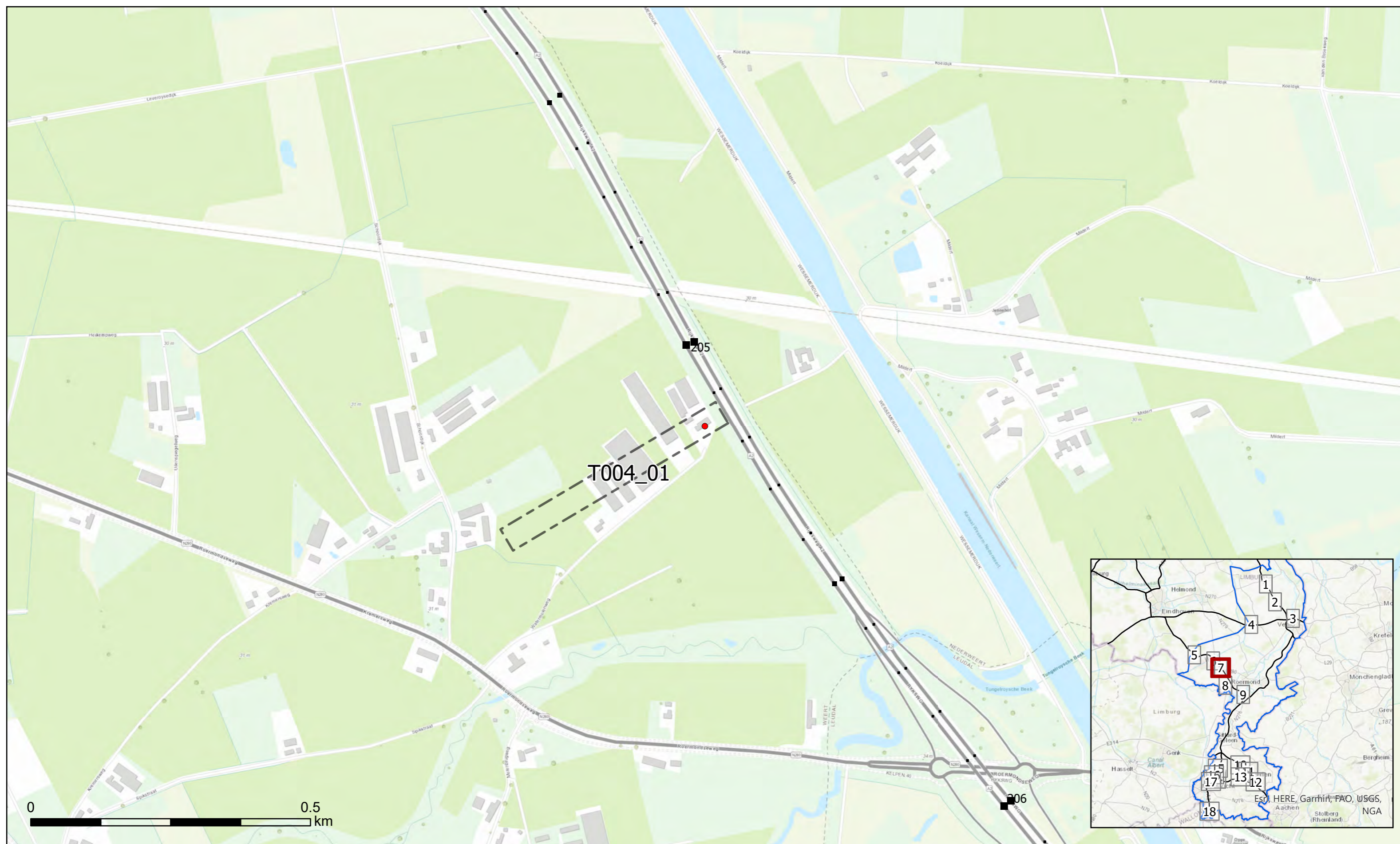
s Geluidsscherm

Van 4 t/m 8 meter

Van 8 meter

Bijlage C2.6 Saneringsplan Limburg Fase 1





● Saneringsobject

Schermtypen

Gemiddelde hoogte t.o.v. verharding

Absorptie

Bestaande bronmaatregelen

Cluster

w Geluidwal

— T/m 2 meter

■ absorberend

— Tweelaags ZOAB

c Combinatie geluidwal/geluidsscherm

— Van 2 t/m 4 meter

— reflecterend

— Dunne deklaag

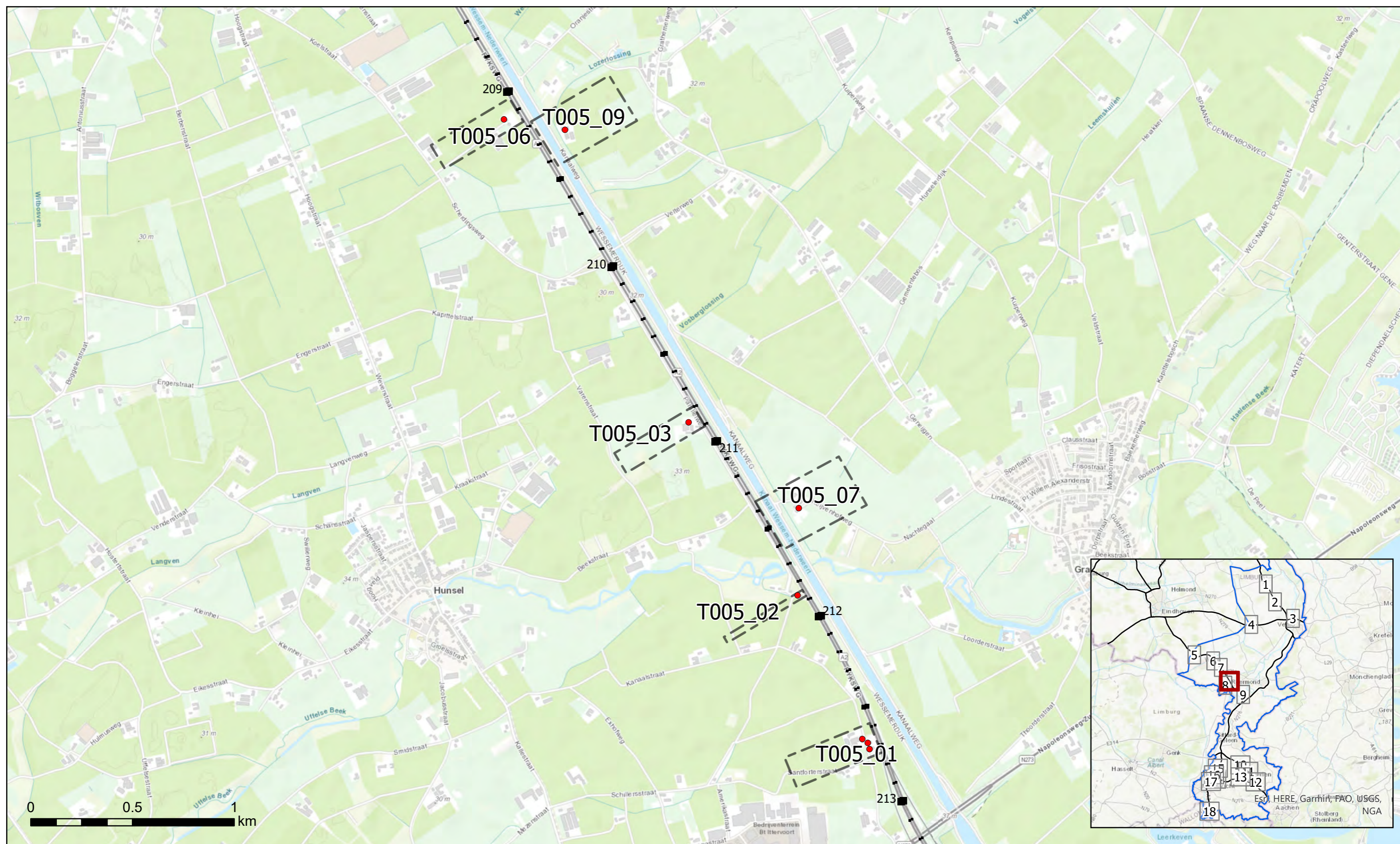
s Geluidsscherm

— Van 4 t/m 8 meter

— Van 8 meter



Bijlage C2.7 Saneringsplan Limburg Fase 1



● Saneringsobject

Schermtypen

Gemiddelde hoogte t.o.v. verharding

Absorptie

Bestaande bronmaatregelen

Cluster

w Geluidwal

T/m 2 meter

absorberend

Tweelaags ZOAB

c Combinatie geluidwal/geluidsscherm

Van 2 t/m 4 meter

reflecterend

Dunne deklaag

s Geluidsscherm

Van 4 t/m 8 meter

Van 8 meter

Bijlage C2.8 Saneringsplan Limburg Fase 1





● Saneringsobject

Schermtyp

Gemiddelde hoogte t.o.v. verharding

Absorptie

Bestaande bronmaatregelen

Cluster

w Geluidwal

T/m 2 meter

■ absorberend

Tweelaags ZOAB

c Combinatie geluidwal/geluidscherm

Van 2 t/m 4 meter

■ reflecterend

Dunne deklaag

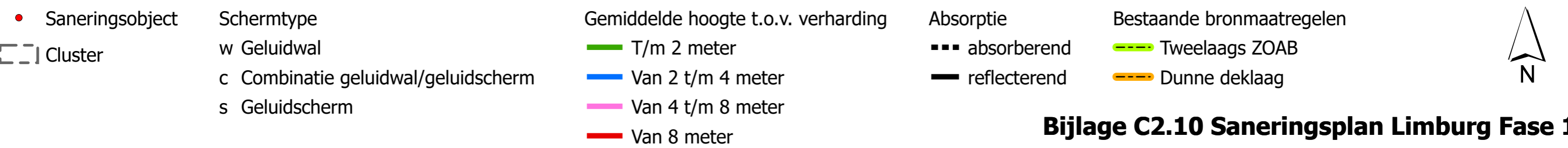
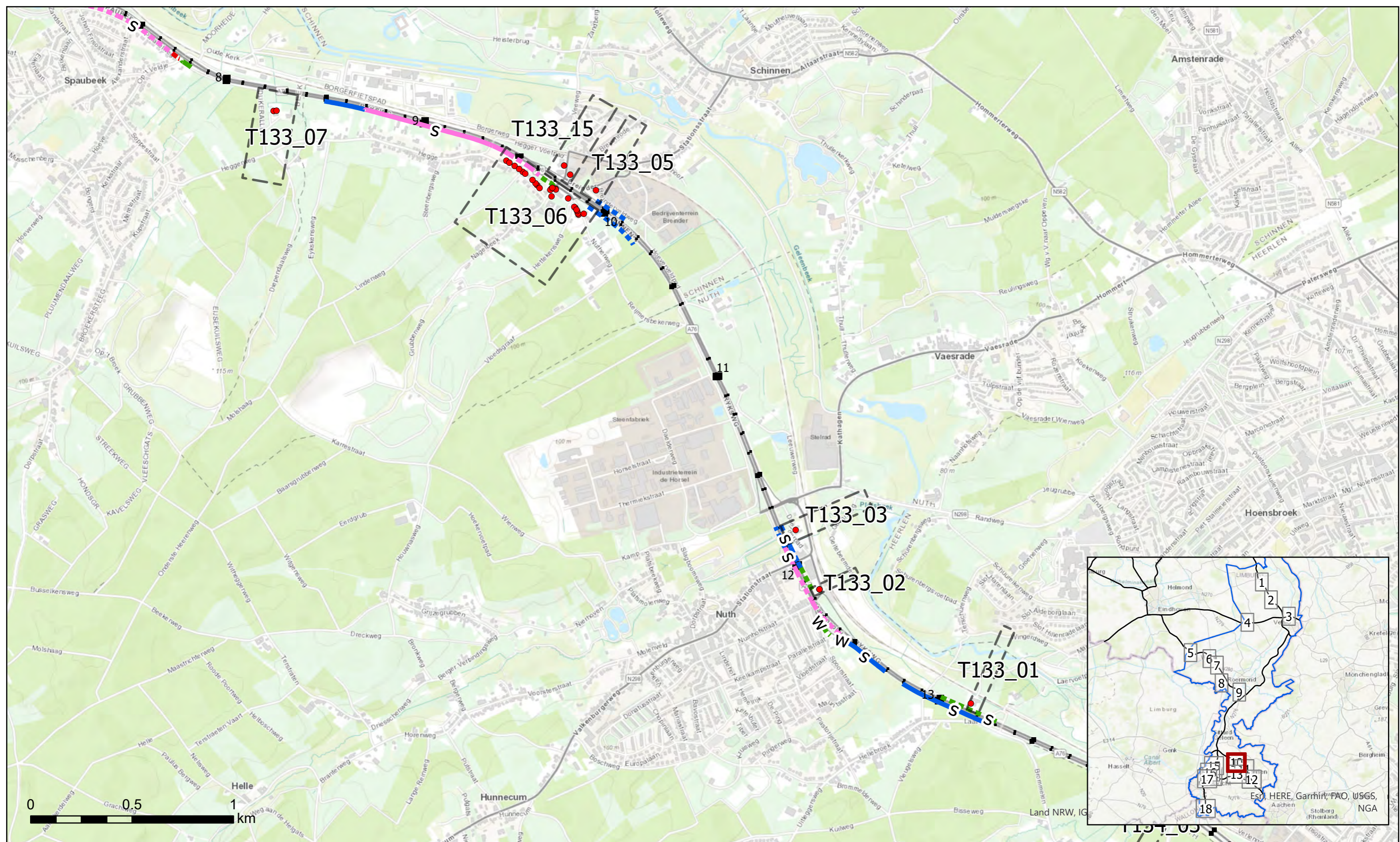
s Geluidscherm

Van 4 t/m 8 meter

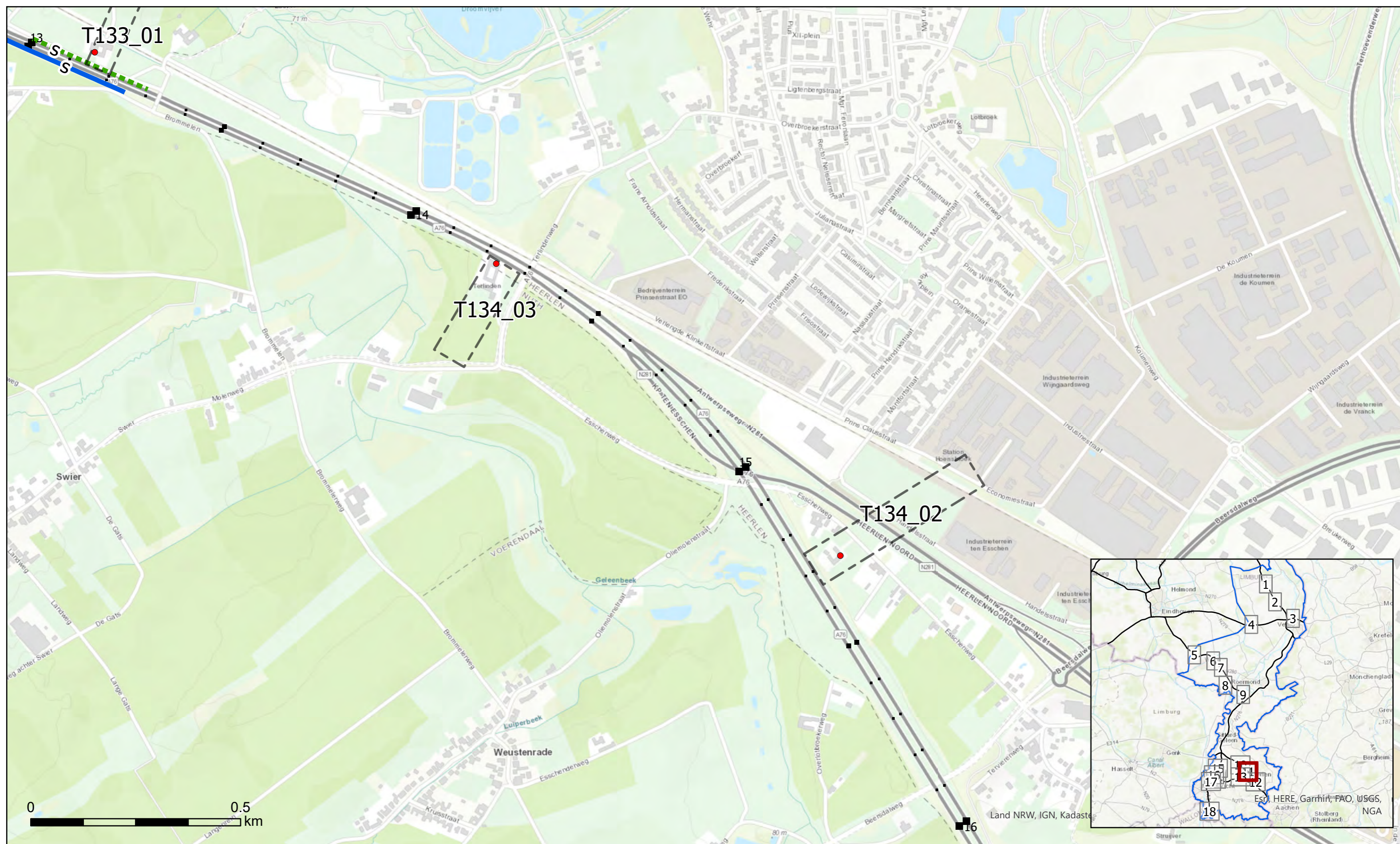
Van 8 meter



Bijlage C2.9 Saneringsplan Limburg Fase 1




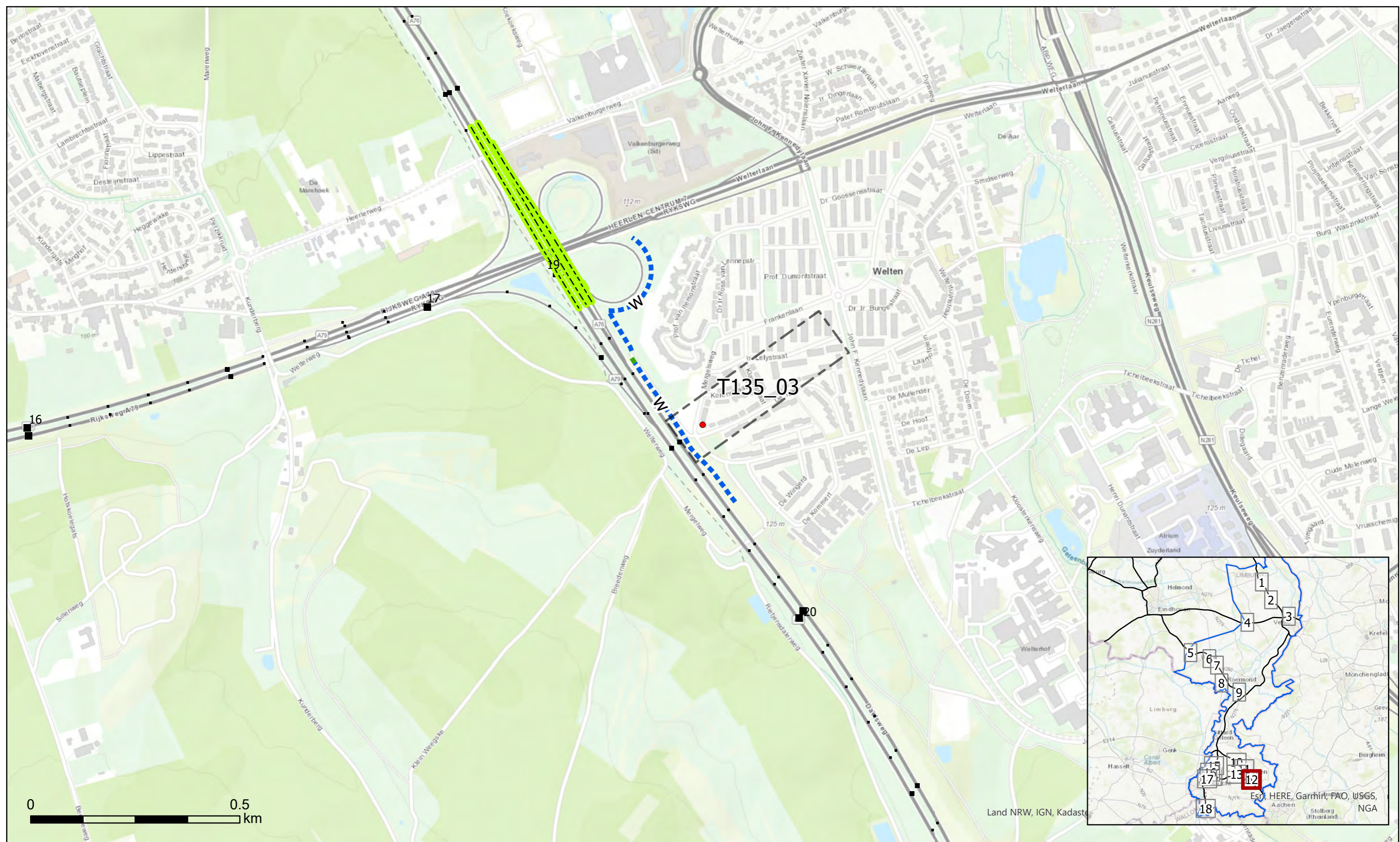
Bijlage C2.10 Saneringsplan Limburg Fase 1



- | | | | | |
|-------------------|--------------------------------------|-------------------------------------|----------------|---------------------------|
| ● Saneringsobject | Schermtypen | Gemiddelde hoogte t.o.v. verharding | Absorptie | Bestaande bronmaatregelen |
| □ Cluster | w Geluidwal | — T/m 2 meter | ■ absorberend | — Tweelaags ZOAB |
| | c Combinatie geluidwal/geluidsscherm | — Van 2 t/m 4 meter | — reflecterend | — Dunne deklaag |
| | s Geluidsscherm | — Van 4 t/m 8 meter | | |
| | | — Van 8 meter | | |

Bijlage C2.11 Saneringsplan Limburg Fase 1





● Saneringsobject

Schermtypen

Gemiddelde hoogte t.o.v. verharding

Absorptie

Bestaande bronmaatregelen

⌈⌋ Cluster

w Geluidwal

— T/m 2 meter

■ absorberend

— Tweelaags ZOAB

c Combinatie geluidwal/geluidsscherm

— Van 2 t/m 4 meter

— reflecterend

— Dunne deklaag

s Geluidsscherm

— Van 4 t/m 8 meter

— Van 8 meter



Bijlage C2.12 Saneringsplan Limburg Fase 1



● Saneringsobject

Schermtyp

Gemiddelde hoogte t.o.v. verharding

Absorptie

Bestaande bronmaatregelen

⌚ Cluster

w Geluidwal

— T/m 2 meter

--- absorberend

--- Tweelaags ZOAB

c Combinatie geluidwal/geluidsscher

— Van 2 t/m 4 meter

— reflecterend

--- Dunne deklaag

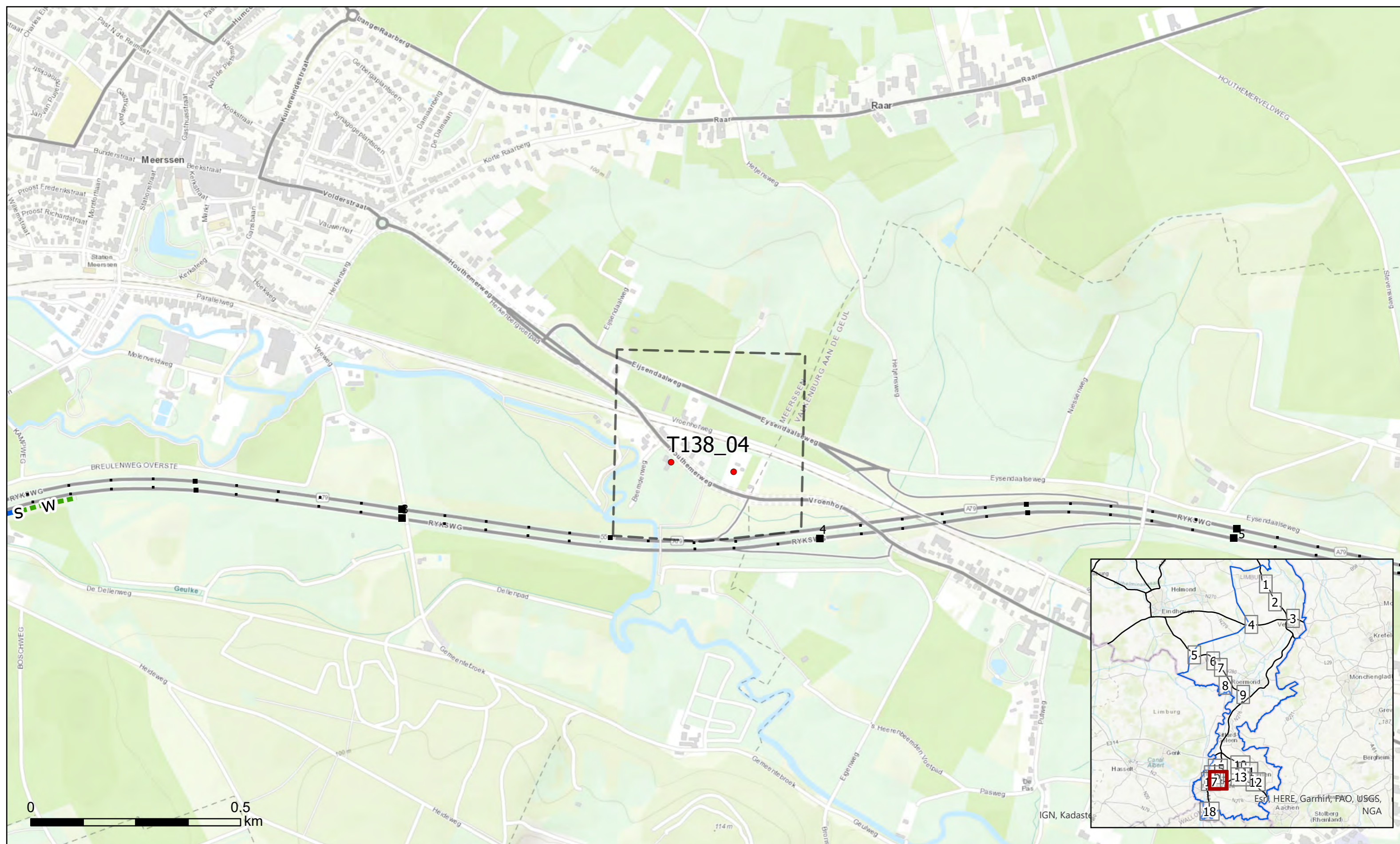
s Geluidsscher

— Van 4 t/m 8 meter

— Van 8 meter

Bijlage C2.13 Saneringsplan Limburg Fase 1





• Saneringsobject

Schermtyp

Gemiddelde hoogte t.o.v. verharding

Absorptie

Bestaande bronmaatregelen

Cluster

w Geluidwal

T/m 2 meter

absorberend

Tweelaags ZOAB

c Combinatie geluidwal/geluidsscher

Van 2 t/m 4 meter

reflecterend

Dunne deklaag

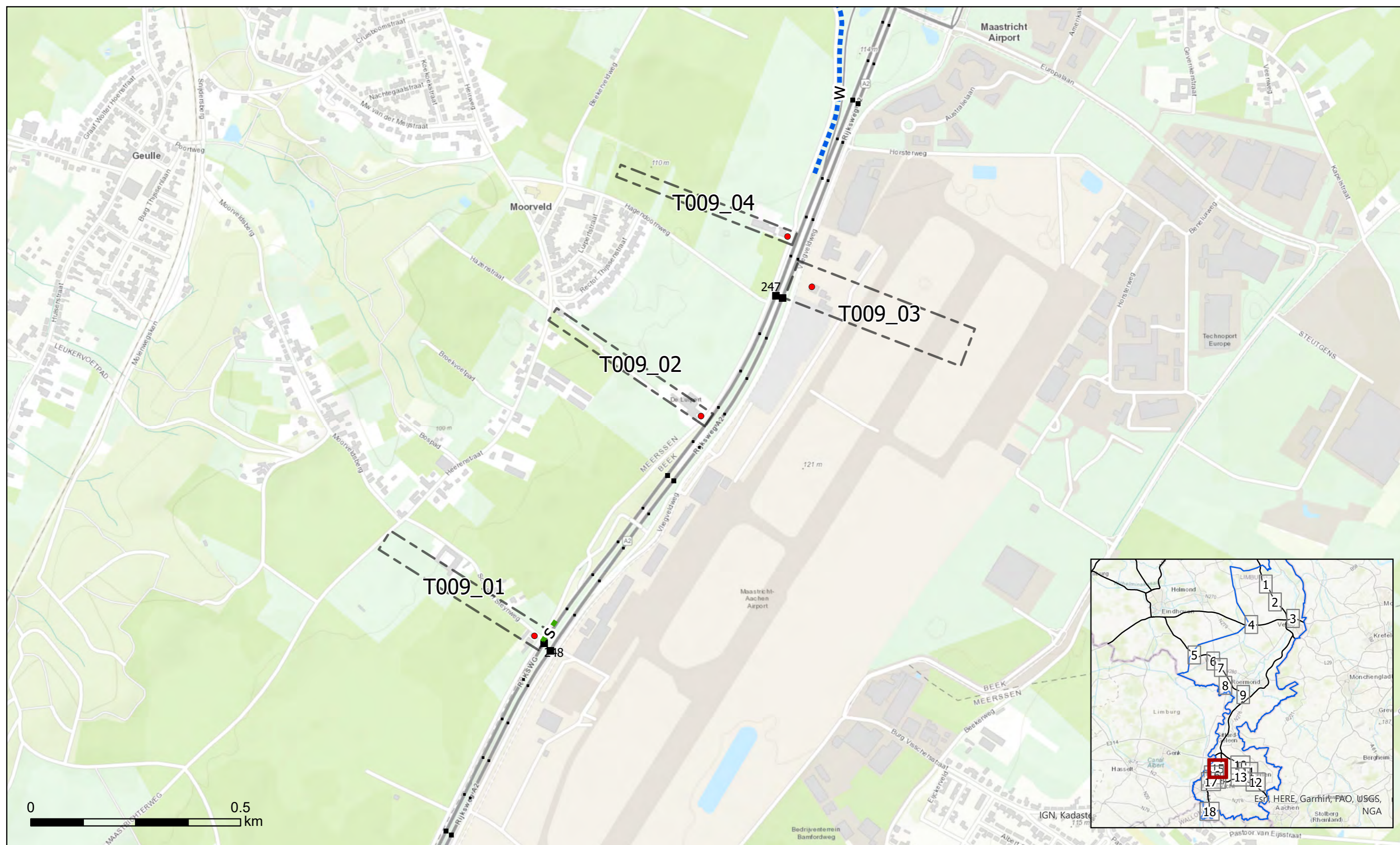
s Geluidsscher

Van 4 t/m 8 meter

Van 8 meter

Bijlage C2.14 Saneringsplan Limburg Fase 1





• Saneringsobject

Schermtyp

Gemiddelde hoogte t.o.v. verharding

Absorptie

Bestaande bronmaatregelen

Cluster

w Geluidwal

T/m 2 meter

absorberend

Tweelaags ZOAB

c Combinatie geluidwal/geluidsscher

Van 2 t/m 4 meter

reflecterend

Dunne deklaag

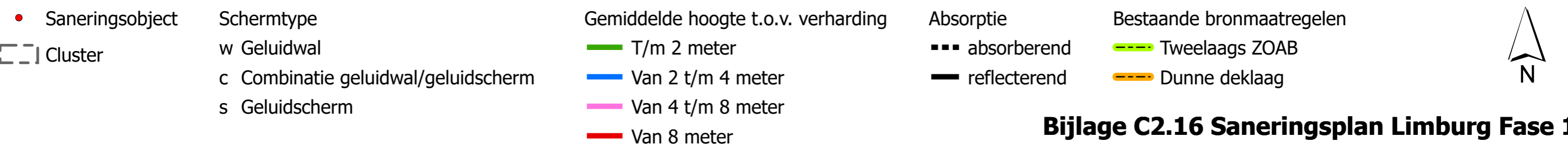
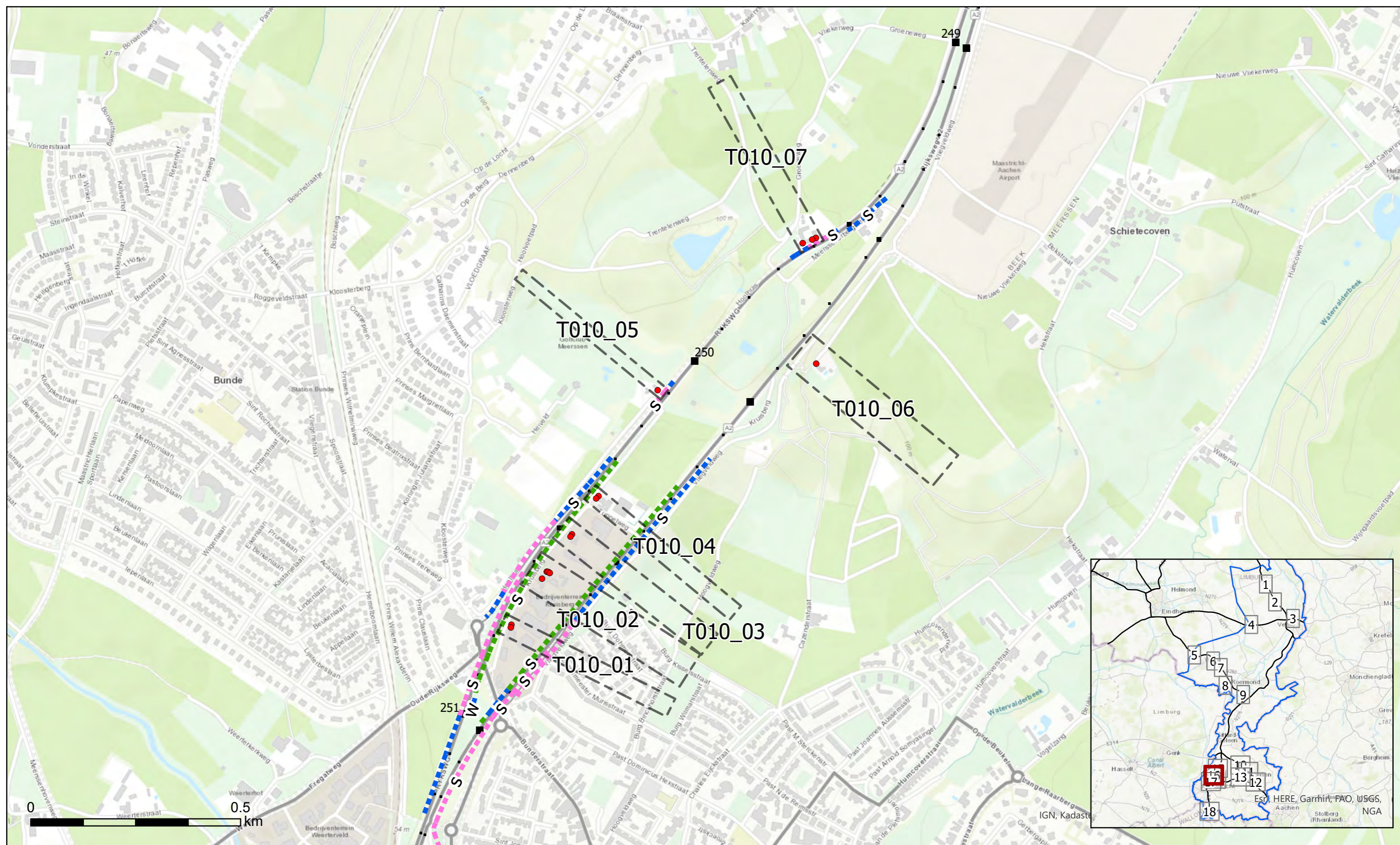
s Geluidsscher

Van 4 t/m 8 meter

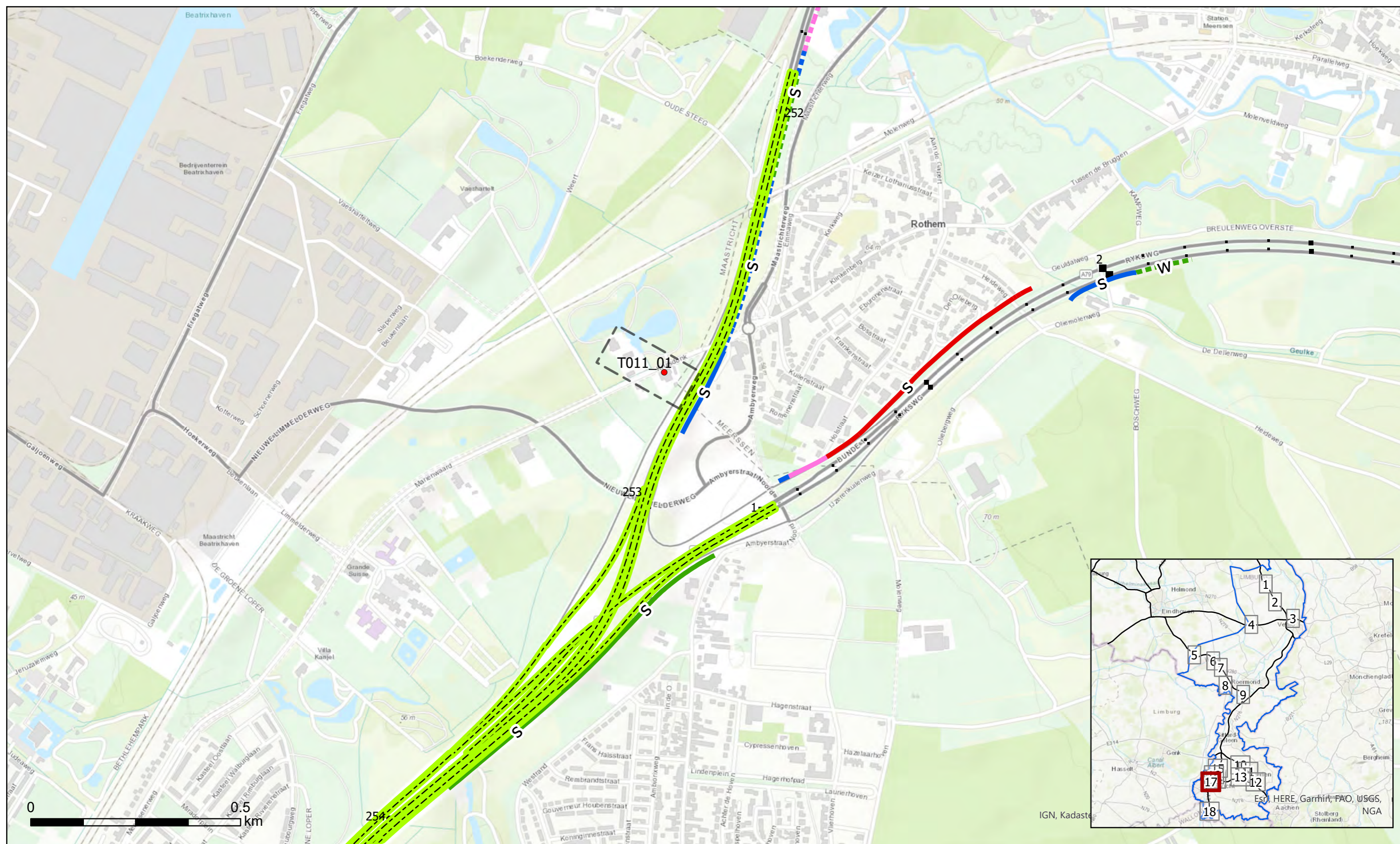
Van 8 meter



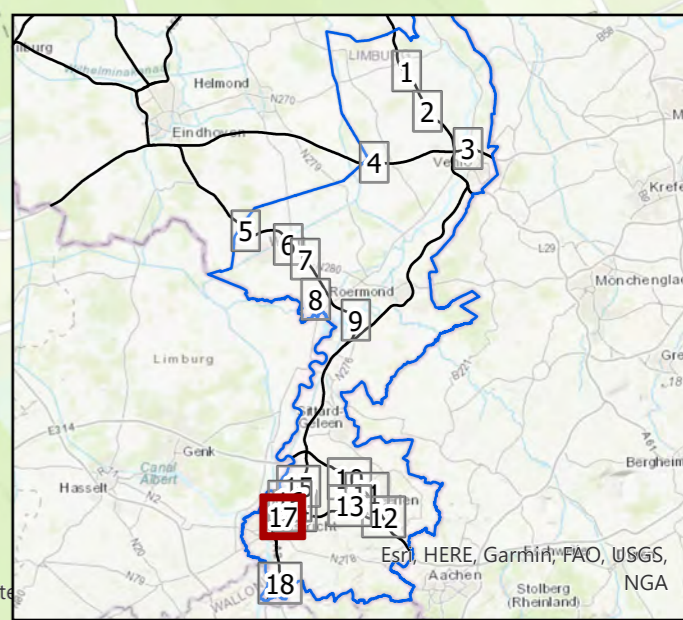
Bijlage C2.15 Saneringsplan Limburg Fase 1



Bijlage C2.16 Saneringsplan Limburg Fase 1



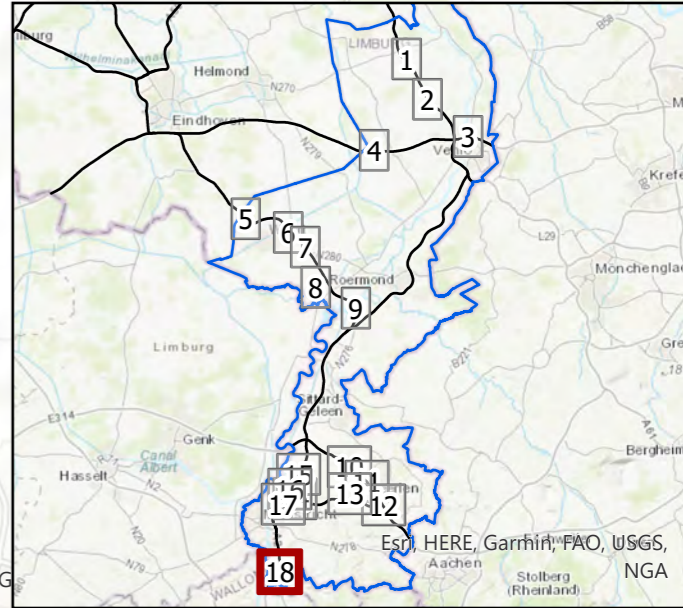
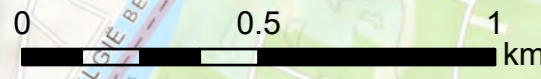
IGN, Kadaster



- | | | | | |
|-------------------|--------------------------------------|-------------------------------------|----------------|---------------------------|
| ● Saneringsobject | Schermtypen | Gemiddelde hoogte t.o.v. verharding | Absorptie | Bestaande bronmaatregelen |
| ⊞ Cluster | w Geluidwal | — T/m 2 meter | ▣ absorberend | --- Tweelaags ZOAB |
| | c Combinatie geluidwal/geluidsscherm | — Van 2 t/m 4 meter | ▬ reflecterend | --- Dunne deklaag |
| | s Geluidsscherm | — Van 4 t/m 8 meter | | |
| | | — Van 8 meter | | |



Bijlage C2.17 Saneringsplan Limburg Fase 1



- | | | | | |
|-------------------|--------------------------------------|-------------------------------------|-----------------|---------------------------|
| ● Saneringsobject | Schermtypen | Gemiddelde hoogte t.o.v. verharding | Absorptie | Bestaande bronmaatregelen |
| ▭ Cluster | w Geluidwal | — T/m 2 meter | ▬▬▬ absorberend | ▬▬▬ Tweelaags ZOAB |
| | c Combinatie geluidwal/geluidsscherm | — Van 2 t/m 4 meter | ▬▬ reflecterend | ▬▬▬ Dunne deklaag |
| | s Geluidsscherm | — Van 4 t/m 8 meter | | |
| | | — Van 8 meter | | |



Bijlage C2.18 Saneringsplan Limburg Fase 1

Bijlage C3 Geactualiseerde lijst met gemelde adressen voor sanering onder categorie A

Toelichting bij de actualisatie

De voormalige Wet geluidhinder voorzag in een sanering van woningen en andere geluidgevoelige objecten die de daarvoor opgenomen grenswaarde overschreden. Voor een aantal objecten is deze sanering afgehandeld maar voor een groot aantal nog niet. De objecten die volgens de regeling in de voormalige Wet geluidhinder voor sanering in aanmerking zouden komen, zijn door de gemeenten aan de minister gemeld. Het uitvoeringsorgaan van het ministerie, Bureau Sanering Verkeerslawaaier, heeft deze objecten verzameld op de lijst "BSV Overzicht sanering rijksinfrastructuur wegverkeer januari 2012". Verder aangeduid met "lijst met gemelde objecten".

De objecten op deze lijst komen voor geluids sanering in aanmerking mits:

- de geluidbelasting van deze objecten, bij volledige benutting van het geluidproductieplafond hoger is dan 60 dB.
- De sanering nog niet is afgehandeld

Het al of niet afgehandeld zijn is afhankelijk van een aantal gegevens die in de "lijst met gemelde objecten" zijn opgenomen zoals

- Het projectnummer
- De vermelding in de kolom "gesaneerd"
- De vermeldingen of in het verleden door een bewoner/eigenaar de saneringsmaatregelen zijn geweigerd.
- Het al dan niet voorkomen van dubbele adressen binnen één projectnummer.

Bij het samenstellen van de lijst met objecten die nog niet gesaneerd worden geacht, is als volgt te werk gegaan:

1. In eerste instantie zijn uit het bestand op basis van bovenstaande gegevens uit de "lijst met objecten", alle adressen geselecteerd die nog niet zijn gesaneerd.
2. Als tweede stap zijn de adressen geselecteerd die in de gemeenten liggen die in dit saneringsplan zijn betrokken.
3. Deze adressen zijn gekoppeld aan de z.g. BAG-id uit de Basis Administratie van de gemeente. Daarmee werd het mogelijk om de adressen geografisch te duiden. Bovendien kon hiermee worden nagegaan of er sprake is van een geluidgevoelig object. Voor een aantal adressen bleek deze koppeling niet mogelijk te zijn (zie stap 5). Wanneer er twijfel was over de correctheid van de informatie uit de BAG is het bestemmingsplan geraadpleegd.
4. Als vierde stap zijn de adressen geselecteerd die langs de trajectdelen liggen die opgenomen zijn in dit saneringsplan.
5. Voor de adressen die niet aan de BAG konden worden gekoppeld of waarvan het gebruiksdoel anders was dan geluidgevoelig, is de status onderzocht. Dit onderzoek heeft plaatsgevonden aan de hand van:
 - Nadere informatie uit de BAG
 - Recente foto's
 - Informatie van gemeenten
6. In sommige gevallen kon alsnog een koppeling tot stand worden gebracht en in een aantal gevallen bleek het object gesloopt te zijn of niet meer in gebruik als geluidgevoelig object.
7. Deze geselecteerde adressen zijn vrijwel allemaal als potentieel saneringsobject in het detailonderzoek opgenomen. Alleen in incidentele gevallen is niet opnieuw een akoestisch onderzoek uitgevoerd. Dit betreft objecten waarvan uit het Landelijk Onderzoek (zie bijlage A van dit rapport) blijkt dat de geluidbelasting lager is dan 58 dB. Bij een dergelijke geluidbelasting kan met zekerheid worden aangenomen dat de geluidbelasting nooit hoger kan zijn dan 60 dB.

8. Als laatste zijn de potentiële categorie A-objecten die in clusters voor het saneringsplan van fase 2 liggen uit de lijst verwijderd.
9. De objecten zijn met de betreffende kenmerken (ligging en aantal verdiepingen) in het detailonderzoek opgenomen en hiervoor is de geluidbelasting bij volledige benutting van het geluidproductieplafond (L_{denGPP}) berekend.
10. Wanneer deze geluidbelasting hoger is dan 60 dB, is er sprake van een saneringsobject volgens categorie A.

In de tabel in deze bijlage zijn alle objecten uit de lijst met objecten vermeld die nog niet zijn gesaneerd (volgens stap 1). In de laatste kolom "te saneren als A-object" is aangegeven of er sprake is van een saneringsobject categorie A en in de daarop volgende kolom is aangegeven op basis waarvan deze constatering is gedaan. De objecten die nog te saneren zijn, zijn ook vermeld in bijlage D2.

Bijlage C3 Geactualiseerde lijst met gemelde adressen voor sanering onder categorie A

Dienstnaam	Gemeente	Adres	Postcode	te saneren als A-object	Reden
RWS Zuid-Nederland	Beek	Houthemmerweg 107	6231KT	ja	In detailonderzoek, saneringsobject, LdenGPP >60 dB
RWS Zuid-Nederland	Beek	Houthemmerweg 88	6231KW	nee	In detailonderzoek, geen saneringsobject, LdenGPP =<60 dB
RWS Zuid-Nederland	Beek	Houthemmerweg 90	6231KW	ja	In detailonderzoek, saneringsobject, LdenGPP >60 dB
RWS Zuid-Nederland	Beek	Houthemmerweg 95	6231KT	nee	In detailonderzoek, geen saneringsobject, LdenGPP =<60 dB
RWS Zuid-Nederland	Beek	Vliegveldweg 51	6235NW	ja	In detailonderzoek, saneringsobject, LdenGPP >60 dB
RWS Zuid-Nederland	Beek	Vliegveldweg 51a	6235NW	nee	adres niet opgenomen in BAG; volgens bestemmingsplan geen bouwvlak; niet aangetroffen in cyclomedia
RWS Zuid-Nederland	Beekdaelen	Leeuwerweg 19	6361DT	nee	Pand is gesloopt
RWS Zuid-Nederland	Beekdaelen	Reijmersbekerweg 28	6361HE	nee	In detailonderzoek, geen saneringsobject, LdenGPP =<60 dB
RWS Zuid-Nederland	Beekdaelen	Reijmersbekerweg 29	6361HE	nee	In detailonderzoek, geen saneringsobject, LdenGPP =<60 dB
RWS Zuid-Nederland	Beekdaelen	Reijmersbekerweg 30	6361HE	nee	In detailonderzoek, geen saneringsobject, LdenGPP =<60 dB
RWS Zuid-Nederland	Echt-Susteren	Vonderen 4	6112CB	nee	Volgens Landelijk Onderzoek heeft het pand een geluidbelasting van 56 dB, afhandeling via Landelijk Onderzoek
RWS Zuid-Nederland	Eijsden-Margraten	Beukenlaan 1	6245JW	nee	In detailonderzoek, geen saneringsobject, LdenGPP =<60 dB
RWS Zuid-Nederland	Eijsden-Margraten	Eikenlaan 1	6245JX	nee	In detailonderzoek, geen saneringsobject, LdenGPP =<60 dB
RWS Zuid-Nederland	Eijsden-Margraten	Eikenlaan 10	6245JX	ja	In detailonderzoek, saneringsobject, LdenGPP >60 dB
RWS Zuid-Nederland	Eijsden-Margraten	Esdoornlaan 1	6245JV	nee	In detailonderzoek, geen saneringsobject, LdenGPP =<60 dB
RWS Zuid-Nederland	Eijsden-Margraten	Lindenlaan 1	6245JS	nee	In detailonderzoek, geen saneringsobject, LdenGPP =<60 dB
RWS Zuid-Nederland	Eijsden-Margraten	Lindenlaan 2	6245JS	nee	In detailonderzoek, geen saneringsobject, LdenGPP =<60 dB
RWS Zuid-Nederland	Eijsden-Margraten	Platanenlaan 1	6245JP	nee	In detailonderzoek, geen saneringsobject, LdenGPP =<60 dB
RWS Zuid-Nederland	Eijsden-Margraten	Platanenlaan 2	6245JP	nee	In detailonderzoek, geen saneringsobject, LdenGPP =<60 dB
RWS Zuid-Nederland	Eijsden-Margraten	Platanenlaan 23	6245JP	ja	In detailonderzoek, saneringsobject, LdenGPP >60 dB
RWS Zuid-Nederland	Eijsden-Margraten	Platanenlaan 24	6245JP	ja	In detailonderzoek, saneringsobject, LdenGPP >60 dB
RWS Zuid-Nederland	Eijsden-Margraten	Rijksweg 242	6245LX	ja	In detailonderzoek, saneringsobject, LdenGPP >60 dB
RWS Zuid-Nederland	Eijsden-Margraten	Rijksweg 245	6245LZ	nee	In detailonderzoek, geen saneringsobject, LdenGPP =<60 dB
RWS Zuid-Nederland	Eijsden-Margraten	Rijksweg 246	6245LX	ja	In detailonderzoek, saneringsobject, LdenGPP >60 dB
RWS Zuid-Nederland	Eijsden-Margraten	Rijksweg 247	6245LZ	nee	In detailonderzoek, geen saneringsobject, LdenGPP =<60 dB
RWS Zuid-Nederland	Eijsden-Margraten	Rijksweg 249	6245LZ	nee	In detailonderzoek, geen saneringsobject, LdenGPP =<60 dB
RWS Zuid-Nederland	Eijsden-Margraten	Rijksweg 251	6245LZ	nee	In detailonderzoek, geen saneringsobject, LdenGPP =<60 dB
RWS Zuid-Nederland	Eijsden-Margraten	Rijksweg 253	6245LZ	nee	In detailonderzoek, geen saneringsobject, LdenGPP =<60 dB
RWS Zuid-Nederland	Eijsden-Margraten	Rijksweg 255	6245LZ	nee	In detailonderzoek, geen saneringsobject, LdenGPP =<60 dB
RWS Zuid-Nederland	Eijsden-Margraten	Rijksweg 256	6245LX	nee	In detailonderzoek, geen saneringsobject, LdenGPP =<60 dB
RWS Zuid-Nederland	Eijsden-Margraten	Rijksweg 257	6245LZ	nee	In detailonderzoek, geen saneringsobject, LdenGPP =<60 dB
RWS Zuid-Nederland	Eijsden-Margraten	Rijksweg 258	6245LX	nee	In detailonderzoek, geen saneringsobject, LdenGPP =<60 dB
RWS Zuid-Nederland	Eijsden-Margraten	Rijksweg 259	6245LZ	nee	In detailonderzoek, geen saneringsobject, LdenGPP =<60 dB
RWS Zuid-Nederland	Eijsden-Margraten	Rode Kastanjelaan 1	6245JT	nee	In detailonderzoek, geen saneringsobject, LdenGPP =<60 dB
RWS Zuid-Nederland	Eijsden-Margraten	Sint Geertruideweg 2	6245SE	ja	In detailonderzoek, saneringsobject, LdenGPP >60 dB
RWS Zuid-Nederland	Eijsden-Margraten	Voerstraat 6	6245AA	ja	In detailonderzoek, saneringsobject, LdenGPP >60 dB
RWS Zuid-Nederland	Eijsden-Margraten	Withuis 10	6245KB	nee	In detailonderzoek, geen saneringsobject, LdenGPP =<60 dB
RWS Zuid-Nederland	Eijsden-Margraten	Withuis 11	6245KA	nee	Volgens Landelijk Onderzoek geluidbelasting 54 dB
RWS Zuid-Nederland	Eijsden-Margraten	Withuis 12	6245KB	nee	In detailonderzoek, geen saneringsobject, LdenGPP =<60 dB
RWS Zuid-Nederland	Eijsden-Margraten	Withuis 13	6245KA	nee	Volgens Landelijk Onderzoek geluidbelasting 54 dB
RWS Zuid-Nederland	Eijsden-Margraten	Withuis 19	6245KA	nee	Volgens Landelijk Onderzoek geluidbelasting 53 dB
RWS Zuid-Nederland	Eijsden-Margraten	Withuis 20	6245KB	nee	Niet in Landelijk Onderzoek opgenomen; adres is qua afstand gelijk aan Withuis 18 die volgens Landelijk Onderzoek een geluidbelasting heeft van 55 dB
RWS Zuid-Nederland	Eijsden-Margraten	Withuis 22	6245KB	nee	Niet in Landelijk Onderzoek opgenomen; adres is qua afstand gelijk aan Withuis 18 die volgens Landelijk Onderzoek een geluidbelasting heeft van 55 dB
RWS Zuid-Nederland	Eijsden-Margraten	Withuis 4a	6245KB	ja	In detailonderzoek, saneringsobject, LdenGPP >60 dB
RWS Zuid-Nederland	Eijsden-Margraten	Withuis 4b	6245KB	ja	In detailonderzoek, saneringsobject, LdenGPP >60 dB
RWS Zuid-Nederland	Eijsden-Margraten	Withuis 5	6245KA	nee	Industriefunctie
RWS Zuid-Nederland	Eijsden-Margraten	Withuis 7	6245KA	nee	In detailonderzoek, geen saneringsobject, LdenGPP =<60 dB
RWS Zuid-Nederland	Eijsden-Margraten	Withuis 8	6245KB	nee	In detailonderzoek, geen saneringsobject, LdenGPP =<60 dB
RWS Zuid-Nederland	Eijsden-Margraten	Withuis 9	6245KA	nee	Volgens Landelijk Onderzoek geluidbelasting 55 dB
RWS Zuid-Nederland	Eijsden-Margraten	Witte Kastanjelaan 1	6245JR	nee	In detailonderzoek, geen saneringsobject, LdenGPP =<60 dB
RWS Zuid-Nederland	Heerlen	Esschenweg 111	6412PW	ja	In detailonderzoek, saneringsobject, LdenGPP >60 dB
RWS Zuid-Nederland	Heerlen	Valkenburgerweg 223	6419AT	nee	Is kantoorfunctie
RWS Zuid-Nederland	Horst Aan De Maas	Witveldweg 102	5961ND	nee	Pand heeft alleen industriefunctie
RWS Zuid-Nederland	Horst Aan De Maas	Witveldweg 104	5961ND	nee	Pand heeft alleen industriefunctie
RWS Zuid-Nederland	Horst Aan De Maas	Witveldweg 106	5961ND	nee	Pand heeft alleen industriefunctie
RWS Zuid-Nederland	Horst Aan De Maas	Witveldweg 94	5961ND	ja	In detailonderzoek, saneringsobject, LdenGPP >60 dB
RWS Zuid-Nederland	Leudal	Kanaalweg 1	6037NT	ja	In detailonderzoek, saneringsobject, LdenGPP >60 dB
RWS Zuid-Nederland	Leudal	Kanaalweg 3	6037NT	nee	In detailonderzoek, geen saneringsobject, LdenGPP =<60 dB
RWS Zuid-Nederland	Leudal	Loorderstraat 9	6096NE	nee	In detailonderzoek, geen saneringsobject, LdenGPP =<60 dB
RWS Zuid-Nederland	Leudal	Oranjestraat 9	6037NX	nee	Komt in Landelijk Onderzoek niet voor; In het detailonderzoek is Oranjestraat 17 opgenomen met een geluidbelasting van 54 dB; Oranjestraat 9 ligt nog weer 425 meter verder van de rijksweg.
RWS Zuid-Nederland	Leudal	Parallelweg 1	6013SL	ja	In detailonderzoek, saneringsobject, LdenGPP >60 dB
RWS Zuid-Nederland	Leudal	Parallelweg 5	6013SL	ja	In detailonderzoek, saneringsobject, LdenGPP >60 dB
RWS Zuid-Nederland	Leudal	Reijvenhofweg 6	6096PA	ja	In detailonderzoek, saneringsobject, LdenGPP >60 dB
RWS Zuid-Nederland	Leudal	Scheidingsweg 7	6011SW	ja	In detailonderzoek, saneringsobject, LdenGPP >60 dB
RWS Zuid-Nederland	Maastricht	Kruisdonk 49	6222PH	nee	In uitsluitingvak: bijlage 2 BGM
RWS Zuid-Nederland	Nederweert	Kraan 18a	6031RX	nee	In detailonderzoek, geen saneringsobject, LdenGPP =<60 dB
RWS Zuid-Nederland	Nederweert	Kraan 18b	6031RX	nee	In detailonderzoek, geen saneringsobject, LdenGPP =<60 dB
RWS Zuid-Nederland	Nederweert	Kraan 18c	6031RX	ja	In detailonderzoek, saneringsobject, LdenGPP >60 dB
RWS Zuid-Nederland	Nederweert	Kraan 18d	6031RX	ja	In detailonderzoek, saneringsobject, LdenGPP >60 dB

Bijlage C3 Geactualiseerde lijst met gemelde adressen voor sanering onder categorie A

Dienstnaam	Gemeente	Adres	Postcode	te saneren als A-object	Reden
RWS Zuid-Nederland	Nederweert	Kraan 20	6031RZ	ja	In detailonderzoek, saneringsobject, LdenGPP >60 dB
RWS Zuid-Nederland	Nederweert	Kraan 22	6031RZ	ja	In detailonderzoek, saneringsobject, LdenGPP >60 dB
RWS Zuid-Nederland	Nederweert	Kraan 23	6031RW	ja	In detailonderzoek, saneringsobject, LdenGPP >60 dB
RWS Zuid-Nederland	Nederweert	Kraan 24	6031RZ	ja	In detailonderzoek, saneringsobject, LdenGPP >60 dB
RWS Zuid-Nederland	Nederweert	Kraan 26	6031RZ	nee	In detailonderzoek, geen saneringsobject, LdenGPP =<60 dB
RWS Zuid-Nederland	Nederweert	Kraan 28	6031RZ	nee	In detailonderzoek, geen saneringsobject, LdenGPP =<60 dB
RWS Zuid-Nederland	Nederweert	Kraan 30	6031RZ	nee	In detailonderzoek, geen saneringsobject, LdenGPP =<60 dB
RWS Zuid-Nederland	Nederweert	Kraan 34	6031RZ	ja	In detailonderzoek, saneringsobject, LdenGPP >60 dB
RWS Zuid-Nederland	Nederweert	Kraan 36	6031RZ	ja	In detailonderzoek, saneringsobject, LdenGPP >60 dB
RWS Zuid-Nederland	Nederweert	Kraan 40	6031RZ	ja	In detailonderzoek, saneringsobject, LdenGPP >60 dB
RWS Zuid-Nederland	Nederweert	Rosveld 3	6031RE	nee	adres niet opgenomen in BAG; woning gesloopt voor bedrijventerrein Kampershoeke
RWS Zuid-Nederland	Valkenburg Aan De Geul	Vroenhof 12	6301KG	nee	Ligt op 365m uit de Rijksweg; Vroenhof 12B is opgenomen in Landelijk Onderzoek met een geluidbelasting van 56 dB. Volgens de Bag ligt huisnummer 12 in hetzelfde pand als 12B
RWS Zuid-Nederland	Venlo	Fazantweg 14	5914HE	ja	In detailonderzoek, saneringsobject, LdenGPP >60 dB
RWS Zuid-Nederland	Venlo	Genooierweg 54	5941NX	nee	adres niet opgenomen in BAG; huisnummerrreeks gaat van Genooieweg 46 naar Genooyerweg 63 aan de overzijde van de rijksweg. Pand niet aanwezig.
RWS Zuid-Nederland	Venlo	Lijsterweg 11	5941AR	ja	In detailonderzoek, saneringsobject, LdenGPP >60 dB
RWS Zuid-Nederland	Venlo	Lijsterweg 13	5941AR	ja	In detailonderzoek, saneringsobject, LdenGPP >60 dB
RWS Zuid-Nederland	Venlo	Lijsterweg 18	5941AR	ja	In detailonderzoek, saneringsobject, LdenGPP >60 dB
RWS Zuid-Nederland	Venlo	Oude Venloseweg 125	5914HG	ja	In detailonderzoek, saneringsobject, LdenGPP >60 dB
RWS Zuid-Nederland	Venlo	Oude Venloseweg 127	5914HG	ja	In detailonderzoek, saneringsobject, LdenGPP >60 dB
RWS Zuid-Nederland	Venlo	Oude Venloseweg 129	5914HG	ja	In detailonderzoek, saneringsobject, LdenGPP >60 dB
RWS Zuid-Nederland	Venlo	Oude Venloseweg 96	5941HH	ja	In detailonderzoek, saneringsobject, LdenGPP >60 dB
RWS Zuid-Nederland	Venlo	Oude Venloseweg 98	5941HH	ja	In detailonderzoek, saneringsobject, LdenGPP >60 dB
RWS Zuid-Nederland	Voerendaal	Overheek 60	6343PC	nee	In detailonderzoek, geen saneringsobject, LdenGPP =<60 dB
RWS Zuid-Nederland	Voerendaal	Overheek 62	6343PC	nee	In detailonderzoek, geen saneringsobject, LdenGPP =<60 dB
RWS Zuid-Nederland	Voerendaal	Overheek 70	6343PC	ja	In detailonderzoek, saneringsobject, LdenGPP >60 dB
RWS Zuid-Nederland	Weert	Eindhovenseweg 101	6002TB	ja	In detailonderzoek, saneringsobject, LdenGPP >60 dB
RWS Zuid-Nederland	Weert	Eindhovenseweg 103	6002TB	ja	In detailonderzoek, saneringsobject, LdenGPP >60 dB
RWS Zuid-Nederland	Weert	Eindhovenseweg 93	6002TB	nee	Komt in Landelijk Onderzoek niet voor; woning ligt op ca. 770 meter van de A2; geluidbelasting zal altijd lager zijn dan 60 dB
RWS Zuid-Nederland	Weert	Eindhovenseweg 99a	6002TB	ja	In detailonderzoek, saneringsobject, LdenGPP >60 dB
RWS Zuid-Nederland	Weert	Weijkerseweg 130	6003PW	nee	Weijkerseweg 130 bestaat niet. De Weijkerseweg in Weert kent 6 adressen met de postcode 6003PW; de huisnummers lopen van 2, 3, 3A, 3B, 5 en 7 Alleen Wijkerseweg 2 is in het Landelijk Ondrzoek opgenomen met een geluidbelasting van 57 dB.

Bijlage D1 - Basisberekeningen geluidgevoelige objecten | Bestemmingscodes

code	Omschrijving bestemming
1	woning
2	woonwagenstandplaats
3	woonschipligplaats
4	overige geluidgevoelige objecten

Bijlage D2 - Overzicht saneringsobjecten

Gemeente	Adres	Bestemming	Categorie saneringsobject	Gevel-oriëntatie	Hoogte boven maaiveld (m)	Object gesitueerd langs wegvak bijlage 4 Bgm	Geluidbelasting Lden,GPP zonder aanvullende maatregelen	Streefwaarde sanering (dB)	Overschrijding streefwaarde (dB)
Beek	Heggerweg 5	1	B	N	1.5		64	60	4
					4.5		66	60	6
					7.5		66	60	6
					10.5		67	60	7
					1.5	O	62	60	2
					4.5		63	60	3
					7.5		64	60	4
Beek	Heggerweg 5a	1	B	N	10.5		64	60	4
					1.5		64	60	4
					4.5		66	60	6
					7.5		66	60	6
					10.5		67	60	7
					1.5	W	60	60	--
					4.5		61	60	1
Beek	Vliegveldweg 62	1	B	NO	7.5		61	60	1
					10.5		62	60	2
					1.5		63	60	3
					4.5		64	60	4
					7.5		65	60	5
					1.5	NW	67	60	7
					4.5		69	60	9
Beekdaelen	Breinder 11	1	B	N	7.5		69	60	9
					1.5		59	60	--
					4.5		60	60	--
					7.5		36	60	--
					1.5	ZW	64	60	4
					4.5		65	60	5
					7.5		66	60	6
Beekdaelen	Breinder 11	1	B	N	1.5		63	60	3
					4.5		66	60	6
					7.5		67	60	7
					1.5	W	66	60	6
					4.5		70	60	10
					7.5		71	60	11
				Z	1.5		65	60	5

Bijlage D2 - Overzicht saneringsobjecten

Gemeente	Adres	Bestemming	Categorie saneringsobject	Gevel-oriëntatie	Hoogte boven maaiveld (m)	Object gesitueerd langs wegvak bijlage 4 Bgm	Geluidbelasting Lden,GPP zonder aanvullende maatregelen	Streefwaarde sanering (dB)	Overschrijding streefwaarde (dB)
					4.5		69	60	9
					7.5		71	60	11
Beekdaelen	Daelderpad 1	1	B	NW	1.5		58	60	--
					4.5		63	60	3
					7.5		64	60	4
					10.5		65	60	5
				O	1.5		50	60	--
					4.5		53	60	--
					7.5		53	60	--
					10.5		53	60	--
				ZO	1.5		54	60	--
					4.5		56	60	--
					7.5		57	60	--
					10.5		59	60	--
				ZW	1.5		59	60	--
					1.5		60	60	--
					4.5		64	60	4
					4.5		62	60	2
					7.5		63	60	3
					7.5		65	60	5
					10.5		67	60	7
					10.5		65	60	5
Beekdaelen	Hegge 4	1	B	NO	1.5		66	60	6
					4.5		68	60	8
				NW	1.5		59	60	--
					4.5		61	60	1
				ZO	1.5		62	60	2
					4.5		65	60	5
Beekdaelen	Hegge 6	1	B	NO	1.5		68	60	8
					1.5		64	60	4
					4.5		69	60	9
					4.5		66	60	6
				ZO	1.5		66	60	6
					4.5		68	60	8
Beekdaelen	Hegge 8	1	B	NO	1.5		66	60	6

Bijlage D2 - Overzicht saneringsobjecten

Gemeente	Adres	Bestemming	Categorie saneringsobject	Gevel-oriëntatie	Hoogte boven maaiveld (m)	Object gesitueerd langs wegvak bijlage 4 Bgm	Geluidbelasting Lden,GPP zonder aanvullende maatregelen	Streefwaarde sanering (dB)	Overschrijding streefwaarde (dB)
					4.5		68	60	8
				NW	1.5		59	60	--
					4.5		61	60	1
Beekdaelen	Hegge 10	1	B	NO	1.5		66	60	6
					4.5		67	60	7
				NW	1.5		56	60	--
					4.5		58	60	--
				ZO	1.5		65	60	5
					4.5		66	60	6
Beekdaelen	Hegge 18	1	B	NO	4.5		64	60	4
					7.5		68	60	8
				NW	1.5		53	60	--
					4.5		59	60	--
					7.5		63	60	3
				ZO	1.5		53	60	--
					4.5		58	60	--
					7.5		64	60	4
Beekdaelen	Hegge 20	1	B	NO	4.5		64	60	4
					7.5		68	60	8
				NW	1.5		55	60	--
					4.5		60	60	--
					7.5		64	60	4
				ZO	1.5		52	60	--
					4.5		58	60	--
					7.5		63	60	3
Beekdaelen	Hegge 24	1	B	NO	1.5		60	60	--
					4.5		65	60	5
					7.5		70	60	10
				NW	1.5		55	60	--
					4.5		60	60	--
					7.5		64	60	4
				ZO	1.5		56	60	--
					4.5		61	60	1
					7.5		65	60	5
Beekdaelen	Hegge 28	1	B	NO	1.5		57	60	--

Bijlage D2 - Overzicht saneringsobjecten

Gemeente	Adres	Bestemming	Categorie saneringsobject	Gevel-oriëntatie	Hoogte boven maaiveld (m)	Object gesitueerd langs wegvak bijlage 4 Bgm	Geluidbelasting Lden,GPP zonder aanvullende maatregelen	Streefwaarde sanering (dB)	Overschrijding streefwaarde (dB)
					4.5		62	60	2
					7.5		67	60	7
				NW	1.5		51	60	--
					4.5		56	60	--
					7.5		64	60	4
				ZO	1.5		52	60	--
					4.5		57	60	--
					7.5		61	60	1
Beekdaelen	Hegge 32	1	B	NO	4.5		61	60	1
					7.5		67	60	7
				NW	1.5		51	60	--
					4.5		56	60	--
					7.5		61	60	1
				ZO	1.5		52	60	--
					4.5		59	60	--
					7.5		63	60	3
Beekdaelen	Hegge 34	1	B	NO	1.5		56	60	--
					4.5		61	60	1
					7.5		66	60	6
				NW	1.5		54	60	--
					4.5		58	60	--
					7.5		60	60	--
				ZO	1.5		50	60	--
					4.5		55	60	--
					7.5		60	60	--
Beekdaelen	Hettekensweg 2	1	B	NO	1.5		70	60	10
					4.5		73	60	13
				NW	1.5		70	60	10
					4.5		72	60	12
				ZO	1.5		66	60	6
					4.5		68	60	8
Beekdaelen	Laar 15	1	B	N	1.5		53	60	--
					4.5		54	60	--
					7.5		53	60	--
					10.5		53	60	--

Bijlage D2 - Overzicht saneringsobjecten

Gemeente	Adres	Bestemming	Categorie saneringsobject	Gevel-oriëntatie	Hoogte boven maaiveld (m)	Object gesitueerd langs wegvak bijlage 4 Bgm	Geluidbelasting Lden,GPP zonder aanvullende maatregelen	Streefwaarde sanering (dB)	Overschrijding streefwaarde (dB)
				O	1.5		59	60	--
					1.5		62	60	2
					4.5		64	60	4
					4.5		68	60	8
					7.5		70	60	10
					7.5		66	60	6
					10.5		67	60	7
					10.5		71	60	11
				W	1.5		62	60	2
					4.5		67	60	7
					7.5		69	60	9
					10.5		70	60	10
				Z	1.5		66	60	6
					4.5		72	60	12
					7.5		74	60	14
					10.5		74	60	14
Beekdaelen	Nagelbeek 5	1	B	NO	1.5		55	60	--
					4.5		58	60	--
				Z	1.5		70	60	10
					4.5		73	60	13
				ZO	1.5		66	60	6
					4.5		69	60	9
				ZW	1.5		70	60	10
					4.5		73	60	13
Beekdaelen	Nagelbeek 6	1	B	O	1.5		56	60	--
					1.5		54	60	--
					4.5		57	60	--
					4.5		56	60	--
					7.5		59	60	--
				W	1.5		64	60	4
					4.5		66	60	6
					7.5		68	60	8
				Z	1.5		62	60	2
					4.5		63	60	3
					7.5		65	60	5

Bijlage D2 - Overzicht saneringsobjecten

Gemeente	Adres	Bestemming	Categorie saneringsobject	Gevel-oriëntatie	Hoogte boven maaiveld (m)	Object gesitueerd langs wegvak bijlage 4 Bgm	Geluidbelasting Lden,GPP zonder aanvullende maatregelen	Streefwaarde sanering (dB)	Overschrijding streefwaarde (dB)									
Beekdaelen	Nagelbeek 7	1	B	NO	1.5		72	60	12									
					4.5		74	60	14									
					7.5		75	60	15									
								NW	1.5		70	60	10					
									4.5		73	60	13					
									7.5		73	60	13					
Beekdaelen	Nagelbeek 10	1	B	NO	1.5		71	60	11									
					4.5		74	60	14									
					7.5		74	60	14									
								NW	1.5		69	60	9					
									4.5		72	60	12					
									7.5		72	60	12					
								ZO	1.5		68	60	8					
									4.5		71	60	11					
									7.5		72	60	12					
Beekdaelen	Nagelbeek 12	1	B	NW	1.5		67	60	7									
					4.5		70	60	10									
					7.5		69	60	9									
								ZO	1.5		67	60	7					
									4.5		69	60	9					
									7.5		70	60	10					
Beekdaelen	Nagelbeek 14	1	B	NW	1.5		67	60	7									
					4.5		70	60	10									
								ZO	1.5		65	60	5					
									4.5		67	60	7					
Beekdaelen	Nagelbeek 15	1	B	NO	1.5		61	60	1									
					1.5		62	60	2									
					4.5		64	60	4									
					7.5		68	60	8									
					7.5		69	60	9									
								NW	1.5		63	60	3					
									4.5		64	60	4					
									7.5		66	60	6					
													ZO	1.5		56	60	--
														4.5		59	60	--

Bijlage D2 - Overzicht saneringsobjecten

Gemeente	Adres	Bestemming	Categorie saneringsobject	Gevel-oriëntatie	Hoogte boven maaiveld (m)	Object gesitueerd langs wegvak bijlage 4 Bgm	Geluidbelasting Lden,GPP zonder aanvullende maatregelen	Streefwaarde sanering (dB)	Overschrijding streefwaarde (dB)
					7.5		64	60	4
Beekdaelen	Nagelbeek 7A	1	B	NO	1.5		72	60	12
					4.5		74	60	14
					7.5		75	60	15
				NW	1.5		70	60	10
					4.5		73	60	13
					7.5		73	60	13
Beekdaelen	Nutherweg 2	1	B	NO	1.5		68	60	8
					4.5		70	60	10
					7.5		71	60	11
				NW	1.5		68	60	8
					4.5		69	60	9
					7.5		70	60	10
Beekdaelen	Nutherweg 4	1	B	NO	1.5		68	60	8
					4.5		70	60	10
					7.5		70	60	10
				ZO	1.5		63	60	3
					4.5		65	60	5
					7.5		66	60	6
Beekdaelen	Nutherweg 6	1	B	NO	1.5		67	60	7
					4.5		69	60	9
					7.5		69	60	9
				NW	1.5		64	60	4
					4.5		66	60	6
					7.5		67	60	7
Beekdaelen	Nutherweg 8	1	B	NO	1.5		67	60	7
					4.5		68	60	8
					7.5		69	60	9
				ZO	1.5		59	60	--
					4.5		61	60	1
					7.5		64	60	4
Beekdaelen	Nutherweg 10	1	B	N	1.5		63	60	3
					4.5		65	60	5
					7.5		66	60	6
				O	1.5		65	60	5

Bijlage D2 - Overzicht saneringsobjecten

Gemeente	Adres	Bestemming	Categorie saneringsobject	Gevel-oriëntatie	Hoogte boven maaiveld (m)	Object gesitueerd langs wegvak bijlage 4 Bgm	Geluidbelasting Lden,GPP zonder aanvullende maatregelen	Streefwaarde sanering (dB)	Overschrijding streefwaarde (dB)
					4.5		66	60	6
					7.5		67	60	7
Beekdaelen	Nutherweg 12	1	B	N	1.5		44	60	--
					4.5		48	60	--
					7.5		59	60	--
				O	1.5		64	60	4
					4.5		66	60	6
					7.5		66	60	6
				Z	1.5		56	60	--
					4.5		58	60	--
					7.5		61	60	1
Beekdaelen	Nutherweg 17	1	B	NW	1.5		66	60	6
					4.5		67	60	7
					7.5		68	60	8
				ZO	1.5		55	60	--
					4.5		60	60	--
					7.5		63	60	3
Beekdaelen	Stationsplein 4	1	B	NW	1.5		60	60	--
					4.5		63	60	3
					7.5		66	60	6
				ZO	1.5		67	60	7
					4.5		70	60	10
					7.5		71	60	11
				ZW	1.5		65	60	5
					4.5		71	60	11
					7.5		74	60	14
Beekdaelen	Stationsplein 4b	1	B	NW	1.5		60	60	--
					4.5		63	60	3
					7.5		66	60	6
				ZO	1.5		67	60	7
					4.5		70	60	10
					7.5		71	60	11
				ZW	1.5		65	60	5
					4.5		71	60	11
					7.5		74	60	14

Bijlage D2 - Overzicht saneringsobjecten

Gemeente	Adres	Bestemming	Categorie saneringsobject	Gevel-oriëntatie	Hoogte boven maaiveld (m)	Object gesitueerd langs wegvak bijlage 4 Bgm	Geluidbelasting Lden,GPP zonder aanvullende maatregelen	Streefwaarde sanering (dB)	Overschrijding streefwaarde (dB)
Beekdaelen	Terlindenweg 100	1	B	O	1.5		67	60	7
					4.5		69	60	9
				W	1.5		63	60	3
					4.5		64	60	4
				ZW	1.5		55	60	--
					4.5		52	60	--
Eijsden-Margraten	Eikenlaan 10	1	A	N	1.5		53	60	--
					4.5		56	60	--
					7.5		59	60	--
				O	1.5		55	60	--
					1.5		56	60	--
					4.5		60	60	--
					7.5		63	60	3
					7.5		62	60	2
				Z	1.5		54	60	--
					4.5		58	60	--
					7.5		61	60	1
				Eijsden-Margraten	Platanenlaan 23	1	A	N	1.5
	4.5		60					60	--
W	1.5		51					60	--
	4.5		55					60	--
Z	1.5		57					60	--
	4.5		62					60	2
Eijsden-Margraten	Platanenlaan 24	1	A	N	1.5		60	60	--
					4.5		62	60	2
				O	1.5		61	60	1
					4.5		64	60	4
					4.5		65	60	5
				Z	1.5		58	60	--
Eijsden-Margraten	Rijksweg 242	1	A	O	1.5		51	60	--
					4.5		54	60	--
				W	1.5		61	60	1
					4.5		62	60	2
				Z	1.5		55	60	--

Bijlage D2 - Overzicht saneringsobjecten

Gemeente	Adres	Bestemming	Categorie saneringsobject	Gevel-oriëntatie	Hoogte boven maaiveld (m)	Object gesitueerd langs wegvak bijlage 4 Bgm	Geluidbelasting Lden,GPP zonder aanvullende maatregelen	Streefwaarde sanering (dB)	Overschrijding streefwaarde (dB)
					4.5		57	60	--
Eijsden-Margraten	Rijksweg 246	1	A	N	1.5		56	60	--
					4.5		58	60	--
				O	1.5		53	60	--
					4.5		54	60	--
				W	1.5		61	60	1
					4.5		62	60	2
				Z	1.5		57	60	--
					4.5		59	60	--
Eijsden-Margraten	Sint Geertruidersweg 2	1	A	N	1.5		61	60	1
					4.5		62	60	2
					7.5		62	60	2
				W	1.5		61	60	1
					4.5		63	60	3
					7.5		65	60	5
				Z	1.5		51	60	--
					4.5		56	60	--
					7.5		60	60	--
Eijsden-Margraten	Voerstraat 6	1	A	NO	1.5		55	60	--
					4.5		56	60	--
					7.5		58	60	--
				NW	1.5		47	60	--
					4.5		48	60	--
					7.5		48	60	--
				ZO	1.5		61	60	1
					4.5		63	60	3
					7.5		64	60	4
				ZW	1.5		46	60	--
					4.5		56	60	--
					7.5		58	60	--
Eijsden-Margraten	Withuis 4A	1	A	NO	1.5		57	60	--
					4.5		59	60	--
					7.5		60	60	--
				NW	1.5		61	60	1
					4.5		63	60	3

Bijlage D2 - Overzicht saneringsobjecten

Gemeente	Adres	Bestemming	Categorie saneringsobject	Gevel-oriëntatie	Hoogte boven maaiveld (m)	Object gesitueerd langs wegvak bijlage 4 Bgm	Geluidbelasting Lden,GPP zonder aanvullende maatregelen	Streefwaarde sanering (dB)	Overschrijding streefwaarde (dB)
					7.5		64	60	4
				ZO	1.5		34	60	--
					4.5		54	60	--
					7.5		52	60	--
				ZW	1.5		56	60	--
					4.5		59	60	--
					7.5		60	60	--
Eijsden-Margraten	Withuis 4B	1	A	NO	1.5		59	60	--
					4.5		60	60	--
				NW	1.5		61	60	1
					4.5		62	60	2
				ZO	1.5		50	60	--
					4.5		52	60	--
				ZW	1.5		56	60	--
					4.5		58	60	--
Heerlen	De Thun 198	1	B	N	1.5		54	60	--
					4.5		59	60	--
					7.5		61	60	1
				W	1.5		57	60	--
					4.5		62	60	2
					7.5		65	60	5
				Z	1.5		56	60	--
					4.5		62	60	2
					7.5		66	60	6
Heerlen	Esschenweg 111	1	AB	NW	1.5		60	60	--
					4.5		62	60	2
					7.5		63	60	3
				ZO	1.5		58	60	--
					1.5		57	60	--
					4.5		61	60	1
					4.5		60	60	--
					7.5		62	60	2
					7.5		61	60	1
				ZW	1.5		55	60	--
					1.5		64	60	4

Bijlage D2 - Overzicht saneringsobjecten

Gemeente	Adres	Bestemming	Categorie saneringsobject	Gevel-oriëntatie	Hoogte boven maaiveld (m)	Object gesitueerd langs wegvak bijlage 4 Bgm	Geluidbelasting Lden,GPP zonder aanvullende maatregelen	Streefwaarde sanering (dB)	Overschrijding streefwaarde (dB)
					4.5		65	60	5
					4.5		58	60	--
					7.5		61	60	1
					7.5		66	60	6
Horst aan de Maas	Raaieind 1	1	B	N	1.5		51	60	--
					4.5		51	60	--
					7.5		51	60	--
				O	1.5		62	60	2
					4.5		63	60	3
					7.5		65	60	5
				W	1.5		59	60	--
					4.5		61	60	1
					7.5		62	60	2
				Z	1.5		62	60	2
					4.5		64	60	4
					7.5		67	60	7
Horst aan de Maas	Songertweg 2	1	B	NO	1.5		63	60	3
					4.5		63	60	3
				NW	1.5		67	60	7
					4.5		69	60	9
				ZO	1.5		67	60	7
					4.5		69	60	9
				ZW	1.5		70	60	10
					4.5		72	60	12
Horst aan de Maas	Vondersestraat 57	1	B	N	1.5		52	60	--
					4.5		64	60	4
				W	1.5		65	60	5
					4.5		67	60	7
				Z	1.5		63	60	3
					4.5		64	60	4
Horst aan de Maas	Witveldweg 94	1	A	NO	1.5		44	60	--
					4.5		49	60	--
				NW	1.5		62	60	2
					4.5		63	60	3
				ZO	1.5		60	60	--

Bijlage D2 - Overzicht saneringsobjecten

Gemeente	Adres	Bestemming	Categorie saneringsobject	Gevel-oriëntatie	Hoogte boven maaiveld (m)	Object gesitueerd langs wegvak bijlage 4 Bgm	Geluidbelasting Lden,GPP zonder aanvullende maatregelen	Streefwaarde sanering (dB)	Overschrijding streefwaarde (dB)
					4.5		62	60	2
				ZW	1.5		64	60	4
					4.5		65	60	5
Leudal	Kanaalweg 1	1	A	N	1.5		56	60	--
					4.5		56	60	--
				O	1.5		44	60	--
					4.5		47	60	--
				W	1.5		58	60	--
					4.5		61	60	1
				Z	1.5		57	60	--
					4.5		60	60	--
Leudal	Parallelweg 1	1	AB	N	1.5		70	60	10
					4.5		72	60	12
				O	1.5		69	60	9
					4.5		72	60	12
				W	1.5		61	60	1
					4.5		64	60	4
				Z	1.5		61	60	1
					4.5		63	60	3
Leudal	Parallelweg 5	1	AB	N	1.5		64	60	4
					1.5		61	60	1
					4.5		66	60	6
					4.5		62	60	2
				O	1.5		62	60	2
					1.5		65	60	5
					4.5		68	60	8
					4.5		64	60	4
				W	1.5		53	60	--
					4.5		54	60	--
				Z	1.5		51	60	--
					4.5		57	60	--
Leudal	Reijvenhofweg 6	1	A	NO	1.5		51	60	--
					4.5		50	60	--
				NW	1.5		57	60	--
					4.5		59	60	--

Bijlage D2 - Overzicht saneringsobjecten

Gemeente	Adres	Bestemming	Categorie saneringsobject	Gevel-oriëntatie	Hoogte boven maaiveld (m)	Object gesitueerd langs wegvak bijlage 4 Bgm	Geluidbelasting Lden,GPP zonder aanvullende maatregelen	Streefwaarde sanering (dB)	Overschrijding streefwaarde (dB)
				ZO	1.5		55	60	--
					4.5		56	60	--
				ZW	1.5		59	60	--
					4.5		61	60	1
Leudal	Santforterstraat 4	1	B	NO	1.5		70	60	10
					4.5		72	60	12
				NW	1.5		62	60	2
					1.5		67	60	7
					4.5		69	60	9
					4.5		64	60	4
				ZO	1.5		69	60	9
					4.5		72	60	12
				ZW	1.5		52	60	--
					4.5		54	60	--
Leudal	Santforterstraat 8	1	B	NO	1.5		69	60	9
					4.5		71	60	11
				NW	1.5		66	60	6
					1.5		65	60	5
					4.5		68	60	8
					4.5		67	60	7
				ZO	1.5		65	60	5
					4.5		68	60	8
				ZW	1.5		57	60	--
					4.5		58	60	--
Leudal	Santforterstraat 11	1	B	N	1.5		62	60	2
					4.5		63	60	3
				O	1.5		64	60	4
					4.5		66	60	6
				W	1.5		54	60	--
					4.5		55	60	--
				Z	1.5		59	60	--
					4.5		61	60	1
Leudal	Scheidingsweg 7	1	A	NO	1.5		62	60	2
					4.5		63	60	3
				NW	1.5		55	60	--

Bijlage D2 - Overzicht saneringsobjecten

Gemeente	Adres	Bestemming	Categorie saneringsobject	Gevel-oriëntatie	Hoogte boven maaiveld (m)	Object gesitueerd langs wegvak bijlage 4 Bgm	Geluidbelasting Lden,GPP zonder aanvullende maatregelen	Streefwaarde sanering (dB)	Overschrijding streefwaarde (dB)
					4.5		58	60	--
				ZO	1.5		62	60	2
					4.5		63	60	3
				ZW	1.5		50	60	--
					4.5		53	60	--
Maasgouw	Kloosterstraat 16	1	B	N	1.5		59	60	--
					4.5		62	60	2
					7.5		64	60	4
				O	1.5		56	60	--
					4.5		58	60	--
					7.5		59	60	--
				W	1.5		60	60	--
					4.5		63	60	3
					7.5		66	60	6
Maastricht	Kruisdonk 49	1	B	NO	1.5		62	60	2
					4.5		66	60	6
					7.5		66	60	6
				NW	1.5		56	60	--
					4.5		57	60	--
					7.5		57	60	--
				ZO	1.5		63	60	3
					4.5		66	60	6
					7.5		67	60	7
				ZW	1.5		59	60	--
					4.5		61	60	1
					7.5		62	60	2
Meerssen	Groeneweg 3c	1	B	W	1.5		60	60	--
					4.5		62	60	2
					7.5		65	60	5
				Z	1.5		60	60	--
					4.5		63	60	3
					7.5		68	60	8
Meerssen	Groeneweg 3d	1	B	Z	1.5		55	60	--
					4.5		61	60	1
					7.5		66	60	6

Bijlage D2 - Overzicht saneringsobjecten

Gemeente	Adres	Bestemming	Categorie saneringsobject	Gevel-oriëntatie	Hoogte boven maaiveld (m)	Object gesitueerd langs wegvak bijlage 4 Bgm	Geluidbelasting Lden,GPP zonder aanvullende maatregelen	Streefwaarde sanering (dB)	Overschrijding streefwaarde (dB)
Meerssen	Groeneweg 3h	1	B	N	4.5		56	60	--
					7.5		55	60	--
				O	4.5		60	60	--
					7.5		62	60	2
				ZO	4.5		61	60	1
					7.5		66	60	6
				ZW	4.5		51	60	--
					7.5		54	60	--
Meerssen	Hoolhuis 8	1	B	NO	1.5		56	60	--
					4.5		61	60	1
				ZO	7.5		64	60	4
					1.5		60	60	--
					4.5		64	60	4
					7.5		67	60	7
				ZW	1.5		58	60	--
					4.5		59	60	--
7.5		62	60	2					
Meerssen	Houthemerweg 107	1	A	N	1.5		53	60	--
					4.5		54	60	--
				W	7.5		55	60	--
					1.5		56	60	--
					4.5		56	60	--
					7.5		57	60	--
				Z	1.5		60	60	--
					4.5		60	60	--
7.5		61	60	1					
Meerssen	Kruisberg 38	1	B	O	1.5		54	60	--
					4.5		57	60	--
				W	7.5		59	60	--
					1.5		57	60	--
					4.5		62	60	2
					7.5		66	60	6
				Z	1.5		55	60	--
					4.5		60	60	--
7.5		63	60	3					

Bijlage D2 - Overzicht saneringsobjecten

Gemeente	Adres	Bestemming	Categorie saneringsobject	Gevel-oriëntatie	Hoogte boven maaiveld (m)	Object gesitueerd langs wegvak bijlage 4 Bgm	Geluidbelasting Lden,GPP zonder aanvullende maatregelen	Streefwaarde sanering (dB)	Overschrijding streefwaarde (dB)
Meerssen	Kruisberg 40	1	B	N	1.5		56	60	--
					4.5		61	60	1
					7.5		66	60	6
				O	1.5		53	60	--
					4.5		57	60	--
					7.5		61	60	1
				W	1.5		57	60	--
					4.5		62	60	2
					7.5		67	60	7
Meerssen	Kruisberg 50	1	B	NW	1.5		58	60	--
					4.5		63	60	3
					7.5		67	60	7
				ZO	1.5		51	60	--
					4.5		54	60	--
					7.5		58	60	--
				ZW	1.5		56	60	--
					4.5		61	60	1
					7.5		64	60	4
Meerssen	Kruisberg 52	1	B	NO	1.5		55	60	--
					4.5		61	60	1
					7.5		64	60	4
				NW	1.5		58	60	--
					4.5		63	60	3
					7.5		66	60	6
				ZO	1.5		51	60	--
					4.5		56	60	--
					7.5		59	60	--
ZW	1.5		52	60	--				
	4.5		57	60	--				
	7.5		62	60	2				
Meerssen	Kruisberg 60	1	B	NW	1.5		59	60	--
					4.5		65	60	5
					7.5		68	60	8
				ZO	1.5		54	60	--
					4.5		55	60	--

Bijlage D2 - Overzicht saneringsobjecten

Gemeente	Adres	Bestemming	Categorie saneringsobject	Gevel-oriëntatie	Hoogte boven maaiveld (m)	Object gesitueerd langs wegvak bijlage 4 Bgm	Geluidbelasting Lden,GPP zonder aanvullende maatregelen	Streefwaarde sanering (dB)	Overschrijding streefwaarde (dB)
					7.5		57	60	--
				ZW	1.5		58	60	--
					4.5		61	60	1
					7.5		64	60	4
Meerssen	Kruisberg 62	1	B	NO	1.5		57	60	--
					4.5		63	60	3
					7.5		65	60	5
				NW	1.5		59	60	--
					4.5		65	60	5
					7.5		68	60	8
				ZO	1.5		52	60	--
					4.5		58	60	--
					7.5		59	60	--
Meerssen	Kruisberg 70	1	B	NW	1.5		59	60	--
					4.5		64	60	4
					7.5		70	60	10
				ZO	1.5		55	60	--
					4.5		55	60	--
					7.5		59	60	--
				ZW	1.5		58	60	--
					4.5		61	60	1
					7.5		66	60	6
Meerssen	Kruisberg 72	1	B	NO	1.5		57	60	--
					4.5		62	60	2
					7.5		66	60	6
				NW	1.5		59	60	--
					4.5		64	60	4
					7.5		70	60	10
Meerssen	Kruisberg 52a	1	B	NO	1.5		55	60	--
					4.5		61	60	1
					7.5		64	60	4
				NW	1.5		58	60	--
					4.5		63	60	3
					7.5		66	60	6
				ZO	1.5		51	60	--

Bijlage D2 - Overzicht saneringsobjecten

Gemeente	Adres	Bestemming	Categorie saneringsobject	Gevel-oriëntatie	Hoogte boven maaiveld (m)	Object gesitueerd langs wegvak bijlage 4 Bgm	Geluidbelasting Lden,GPP zonder aanvullende maatregelen	Streefwaarde sanering (dB)	Overschrijding streefwaarde (dB)
					4.5		56	60	--
					7.5		59	60	--
				ZW	1.5		52	60	--
					4.5		57	60	--
					7.5		62	60	2
Meerssen	Kruisberg 52b	1	B	NO	1.5		55	60	--
					4.5		61	60	1
					7.5		64	60	4
				NW	1.5		58	60	--
					4.5		63	60	3
					7.5		66	60	6
				ZO	1.5		51	60	--
					4.5		56	60	--
					7.5		59	60	--
				ZW	1.5		52	60	--
					4.5		57	60	--
					7.5		62	60	2
Meerssen	Kruisberg 52c	1	B	NO	1.5		55	60	--
					4.5		61	60	1
					7.5		64	60	4
				NW	1.5		58	60	--
					4.5		63	60	3
					7.5		66	60	6
				ZO	1.5		51	60	--
					4.5		56	60	--
					7.5		59	60	--
				ZW	1.5		52	60	--
					4.5		57	60	--
					7.5		62	60	2
Meerssen	Meerssenerbergweg 2	1	B	NO	1.5		53	60	--
					4.5		56	60	--
				NW	1.5		61	60	1
					4.5		66	60	6
				ZO	1.5		43	60	--
					4.5		40	60	--

Bijlage D2 - Overzicht saneringsobjecten

Gemeente	Adres	Bestemming	Categorie saneringsobject	Gevel-oriëntatie	Hoogte boven maaiveld (m)	Object gesitueerd langs wegvak bijlage 4 Bgm	Geluidbelasting Lden,GPP zonder aanvullende maatregelen	Streefwaarde sanering (dB)	Overschrijding streefwaarde (dB)
				ZW	1.5		54	60	--
					4.5		56	60	--
Meerssen	Schonen Steynweg 1	1	B	NO	1.5		62	60	2
					4.5		67	60	7
				ZW	1.5		51	60	--
					4.5		59	60	--
Meerssen	Vliegveldweg 51	1	AB	NO	1.5		70	60	10
					4.5		71	60	11
					7.5		71	60	11
				ZO	1.5		73	60	13
					4.5		74	60	14
					7.5		74	60	14
				ZW	1.5		70	60	10
					4.5		71	60	11
					7.5		71	60	11
Meerssen	Vliegveldweg 53	1	B	N	1.5		70	60	10
					4.5		72	60	12
					7.5		72	60	12
				O	1.5		72	60	12
					4.5		74	60	14
					7.5		74	60	14
				Z	1.5		67	60	7
					4.5		69	60	9
					7.5		69	60	9
Nederweert	Kraan 20	1	A	N	1.5		54	60	--
					4.5		56	60	--
				O	1.5		56	60	--
					4.5		58	60	--
				W	1.5		57	60	--
					4.5		58	60	--
				Z	1.5		61	60	1
					4.5		63	60	3
Nederweert	Kraan 22	1	A	N	1.5		54	60	--
					4.5		56	60	--
				O	1.5		58	60	--

Bijlage D2 - Overzicht saneringsobjecten

Gemeente	Adres	Bestemming	Categorie saneringsobject	Gevel-oriëntatie	Hoogte boven maaiveld (m)	Object gesitueerd langs wegvak bijlage 4 Bgm	Geluidbelasting Lden,GPP zonder aanvullende maatregelen	Streefwaarde sanering (dB)	Overschrijding streefwaarde (dB)
					4.5		59	60	--
				W	1.5		60	60	--
					4.5		61	60	1
				Z	1.5		62	60	2
					4.5		63	60	3
Nederweert	Kraan 23	1	A	N	1.5		55	60	--
					4.5		57	60	--
				O	1.5		50	60	--
					4.5		55	60	--
				W	1.5		59	60	--
					4.5		61	60	1
				Z	1.5		57	60	--
					4.5		59	60	--
Nederweert	Kraan 24	1	A	N	1.5		58	60	--
					4.5		59	60	--
				O	1.5		60	60	--
					4.5		61	60	1
				W	1.5		61	60	1
					4.5		63	60	3
				Z	1.5		62	60	2
					4.5		64	60	4
Nederweert	Kraan 34	1	A	N	1.5		55	60	--
					4.5		56	60	--
				O	1.5		58	60	--
					4.5		59	60	--
				W	1.5		60	60	--
					4.5		61	60	1
				Z	1.5		61	60	1
					4.5		63	60	3
Nederweert	Kraan 36	1	AB	N	1.5		57	60	--
					4.5		57	60	--
				O	1.5		61	60	1
					4.5		62	60	2
				W	1.5		65	60	5
					4.5		66	60	6

Bijlage D2 - Overzicht saneringsobjecten

Gemeente	Adres	Bestemming	Categorie saneringsobject	Gevel-oriëntatie	Hoogte boven maaiveld (m)	Object gesitueerd langs wegvak bijlage 4 Bgm	Geluidbelasting Lden,GPP zonder aanvullende maatregelen	Streefwaarde sanering (dB)	Overschrijding streefwaarde (dB)
				Z	1.5		66	60	6
					4.5		68	60	8
Nederweert	Kraan 40	1	AB	N	1.5		55	60	--
					4.5		56	60	--
					7.5		56	60	--
				O	1.5		53	60	--
					4.5		55	60	--
					7.5		60	60	--
				W	1.5		63	60	3
					4.5		64	60	4
					7.5		65	60	5
				Z	1.5		64	60	4
					4.5		66	60	6
					7.5		67	60	7
Nederweert	Kraan 18C	1	A	N	1.5		48	60	--
					4.5		53	60	--
				O	1.5		55	60	--
					4.5		57	60	--
				W	1.5		57	60	--
					4.5		58	60	--
				Z	1.5		59	60	--
					4.5		61	60	1
Nederweert	Kraan 18D	1	A	N	1.5		49	60	--
					4.5		53	60	--
				O	1.5		55	60	--
					4.5		58	60	--
				W	1.5		58	60	--
					4.5		60	60	--
				Z	1.5		60	60	--
					4.5		62	60	2
Peel en Maas	Helenaveenseweg 94	1	B	N	1.5		68	60	8
					4.5		73	60	13
				O	1.5		65	60	5
					4.5		69	60	9
				W	1.5		65	60	5

Bijlage D2 - Overzicht saneringsobjecten

Gemeente	Adres	Bestemming	Categorie saneringsobject	Gevel-oriëntatie	Hoogte boven maaiveld (m)	Object gesitueerd langs wegvak bijlage 4 Bgm	Geluidbelasting Lden,GPP zonder aanvullende maatregelen	Streefwaarde sanering (dB)	Overschrijding streefwaarde (dB)
					4.5		69	60	9
				Z	1.5		50	60	--
					4.5		50	60	--
Peel en Maas	Helenaveenseweg 96	1	AB	N	1.5		61	60	1
					4.5		59	60	--
				O	1.5		63	60	3
					4.5		64	60	4
				W	1.5		65	60	5
					4.5		69	60	9
				Z	1.5		65	60	5
					4.5		70	60	10
Peel en Maas	Helenaveenseweg 101	1	B	N	1.5		66	60	6
					4.5		71	60	11
				O	1.5		65	60	5
					4.5		69	60	9
				W	1.5		64	60	4
					4.5		66	60	6
				Z	1.5		61	60	1
					4.5		56	60	--
Peel en Maas	Helenaveenseweg 105	1	B	N	1.5		55	60	--
					4.5		57	60	--
				O	1.5		62	60	2
					4.5		64	60	4
				W	1.5		60	60	--
					4.5		64	60	4
				Z	1.5		64	60	4
					4.5		67	60	7
Peel en Maas	Spiesberg 22	1	AB	NO	1.5		65	60	5
					4.5		66	60	6
				NW	1.5		63	60	3
					4.5		66	60	6
				ZO	1.5		59	60	--
					4.5		60	60	--
				ZW	1.5		55	60	--
					4.5		58	60	--

Bijlage D2 - Overzicht saneringsobjecten

Gemeente	Adres	Bestemming	Categorie saneringsobject	Gevel-oriëntatie	Hoogte boven maaiveld (m)	Object gesitueerd langs wegvak bijlage 4 Bgm	Geluidbelasting Lden,GPP zonder aanvullende maatregelen	Streefwaarde sanering (dB)	Overschrijding streefwaarde (dB)
Peel en Maas	Spiesberg 24	1	B	NO	1.5		68	60	8
					4.5		70	60	10
				NW	1.5		63	60	3
					4.5		66	60	6
				ZO	1.5		61	60	1
					4.5		63	60	3
				ZW	1.5		52	60	--
					4.5		57	60	--
Peel en Maas	Spiesberg 27	1	AB	NO	1.5		60	60	--
					4.5		61	60	1
				NW	1.5		64	60	4
					4.5		66	60	6
				ZO	1.5		63	60	3
					4.5		67	60	7
				ZW	1.5		64	60	4
					4.5		71	60	11
Peel en Maas	Spiesberg 25A	1	B	NO	1.5		68	60	8
					4.5		70	60	10
				NW	1.5		66	60	6
					1.5		70	60	10
					4.5		68	60	8
					4.5		72	60	12
				ZO	1.5		60	60	--
					4.5		63	60	3
				ZW	1.5		63	60	3
					4.5		65	60	5
Peel en Maas	Struiken 9	1	A	NO	1.5		60	60	--
					4.5		65	60	5
				NW	1.5		56	60	--
					4.5		62	60	2
				ZO	1.5		57	60	--
					4.5		59	60	--
				ZW	1.5		57	60	--
	4.5		60	60	--				
Venlo	Fazantweg 4	1	B	N	1.5		68	60	8

Bijlage D2 - Overzicht saneringsobjecten

Gemeente	Adres	Bestemming	Categorie saneringsobject	Gevel-oriëntatie	Hoogte boven maaiveld (m)	Object gesitueerd langs wegvak bijlage 4 Bgm	Geluidbelasting Lden,GPP zonder aanvullende maatregelen	Streefwaarde sanering (dB)	Overschrijding streefwaarde (dB)
					4.5		69	60	9
				O	1.5		65	60	5
					4.5		66	60	6
				W	1.5		63	60	3
					4.5		66	60	6
				Z	1.5		60	60	--
					4.5		61	60	1
Venlo	Fazantweg 8	1	B	N	1.5		67	60	7
				O	1.5		62	60	2
				W	1.5		64	60	4
				Z	1.5		59	60	--
Venlo	Fazantweg 12	1	B	N	1.5		64	60	4
					4.5		67	60	7
					7.5		68	60	8
				O	1.5		63	60	3
					4.5		65	60	5
					7.5		65	60	5
				Z	1.5		54	60	--
					4.5		56	60	--
					7.5		51	60	--
Venlo	Fazantweg 14	1	AB	N	1.5		63	60	3
					4.5		67	60	7
					7.5		68	60	8
				O	1.5		64	60	4
					4.5		67	60	7
					7.5		68	60	8
				W	1.5		60	60	--
					4.5		62	60	2
					7.5		63	60	3
				Z	1.5		54	60	--
					4.5		56	60	--
					7.5		50	60	--
Venlo	Genooierweg 46	1	B	NO	1.5		59	60	--
					4.5		62	60	2
				NW	1.5		57	60	--

Bijlage D2 - Overzicht saneringsobjecten

Gemeente	Adres	Bestemming	Categorie saneringsobject	Gevel-oriëntatie	Hoogte boven maaiveld (m)	Object gesitueerd langs wegvak bijlage 4 Bgm	Geluidbelasting Lden,GPP zonder aanvullende maatregelen	Streefwaarde sanering (dB)	Overschrijding streefwaarde (dB)
					4.5		58	60	--
				ZO	1.5		63	60	3
					4.5		68	60	8
				ZW	1.5		64	60	4
					4.5		66	60	6
Venlo	Genooyerweg 63	1	B	NO	1.5		66	60	6
					4.5		68	60	8
				NW	1.5		66	60	6
					4.5		70	60	10
				ZO	1.5		57	60	--
					4.5		58	60	--
				ZW	1.5		62	60	2
					4.5		65	60	5
Venlo	Genooyerweg 98	1	B	N	1.5		67	60	7
					4.5		69	60	9
				O	1.5		64	60	4
					4.5		67	60	7
				W	1.5		63	60	3
					4.5		65	60	5
				Z	1.5		57	60	--
					4.5		58	60	--
Venlo	Lijsterweg 11	1	AB	O	1.5		62	60	2
					4.5		64	60	4
				Z	1.5		64	60	4
					4.5		67	60	7
				ZO	1.5		63	60	3
					4.5		65	60	5
				ZW	1.5		62	60	2
					4.5		65	60	5
Venlo	Lijsterweg 13	1	AB	NW	1.5		60	60	--
					4.5		60	60	--
				ZO	1.5		64	60	4
					4.5		66	60	6
				ZW	1.5		64	60	4
					4.5		66	60	6

Bijlage D2 - Overzicht saneringsobjecten

Gemeente	Adres	Bestemming	Categorie saneringsobject	Gevel-oriëntatie	Hoogte boven maaiveld (m)	Object gesitueerd langs wegvak bijlage 4 Bgm	Geluidbelasting Lden,GPP zonder aanvullende maatregelen	Streefwaarde sanering (dB)	Overschrijding streefwaarde (dB)				
Venlo	Lijsterweg 18	1	AB	NW	1.5		58	60	--				
					4.5		60	60	--				
					7.5		59	60	--				
								ZO	1.5		64	60	4
								4.5		66	60	6	
								7.5		67	60	7	
								ZW	1.5		63	60	3
								4.5		65	60	5	
								7.5		66	60	6	
Venlo	Oude Venloseweg 96	1	A	O	1.5		61	60	1				
					4.5		62	60	2				
								W	1.5		62	60	2
								4.5		63	60	3	
								Z	1.5		63	60	3
								4.5		65	60	5	
Venlo	Oude Venloseweg 98	1	AB	O	1.5		65	60	5				
					4.5		67	60	7				
								W	1.5		66	60	6
								4.5		68	60	8	
								Z	1.5		66	60	6
								4.5		69	60	9	
Venlo	Oude Venloseweg 100	1	B	O	1.5		65	60	5				
					4.5		69	60	9				
								W	1.5		66	60	6
								4.5		70	60	10	
								Z	1.5		68	60	8
								4.5		73	60	13	
Venlo	Oude Venloseweg 125	1	AB	N	1.5		66	60	6				
				O	1.5		63	60	3				
				W	1.5		63	60	3				
				Z	1.5		52	60	--				
Venlo	Oude Venloseweg 127	1	AB	N	1.5		64	60	4				
					4.5		67	60	7				
				O	1.5		61	60	1				
					4.5		65	60	5				

Bijlage D2 - Overzicht saneringsobjecten

Gemeente	Adres	Bestemming	Categorie saneringsobject	Gevel-oriëntatie	Hoogte boven maaiveld (m)	Object gesitueerd langs wegvak bijlage 4 Bgm	Geluidbelasting Lden,GPP zonder aanvullende maatregelen	Streefwaarde sanering (dB)	Overschrijding streefwaarde (dB)
				W	1.5		62	60	2
					4.5		63	60	3
				Z	1.5		52	60	--
					4.5		54	60	--
Venlo	Oude Venloseweg 129	1	AB	NO	1.5		64	60	4
					4.5		66	60	6
				NW	1.5		64	60	4
					4.5		67	60	7
				ZO	1.5		60	60	--
					4.5		60	60	--
				ZW	1.5		60	60	--
					4.5		61	60	1
Venlo	Rijksweg 186	1	B	N	1.5		57	60	--
					4.5		58	60	--
					7.5		56	60	--
				W	1.5		62	60	2
					4.5		64	60	4
					7.5		65	60	5
				Z	1.5		65	60	5
					4.5		67	60	7
					7.5		67	60	7
Venlo	Rijksweg 188	1	B	NW	1.5		61	60	1
					4.5		62	60	2
				ZO	1.5		66	60	6
					4.5		69	60	9
				ZW	1.5		65	60	5
					4.5		69	60	9
Venlo	Rijksweg 189	1	B	O	1.5		63	60	3
					4.5		64	60	4
				W	1.5		64	60	4
					4.5		65	60	5
				Z	1.5		66	60	6
					4.5		67	60	7
Venray	Bremmenkamp 21	1	B	N	1.5		57	60	--
					4.5		58	60	--

Bijlage D2 - Overzicht saneringsobjecten

Gemeente	Adres	Bestemming	Categorie saneringsobject	Gevel-oriëntatie	Hoogte boven maaiveld (m)	Object gesitueerd langs wegvak bijlage 4 Bgm	Geluidbelasting Lden,GPP zonder aanvullende maatregelen	Streefwaarde sanering (dB)	Overschrijding streefwaarde (dB)
				O	1.5		46	60	--
					4.5		57	60	--
				W	1.5		64	60	4
					4.5		66	60	6
				Z	1.5		62	60	2
					4.5		65	60	5
Voerendaal	Overheek 70	1	A	NO	1.5		57	60	--
					4.5		62	60	2
					7.5		65	60	5
				O	1.5		57	60	--
					4.5		59	60	--
					7.5		60	60	--
				W	1.5		60	60	--
					4.5		63	60	3
					7.5		63	60	3
Weert	Eindhoveneweg 101	1	AB	NO	1.5		70	60	10
					4.5		71	60	11
				NW	1.5		67	60	7
					4.5		68	60	8
				ZO	1.5		63	60	3
					4.5		65	60	5
				ZW	1.5		56	60	--
					4.5		56	60	--
Weert	Eindhoveneweg 103	1	AB	NO	1.5		63	60	3
					4.5		65	60	5
					7.5		66	60	6
				NW	1.5		61	60	1
					4.5		63	60	3
					7.5		62	60	2
				ZO	1.5		58	60	--
					4.5		60	60	--
					7.5		62	60	2
				ZW	1.5		53	60	--
					4.5		57	60	--
					7.5		52	60	--

Bijlage D2 - Overzicht saneringsobjecten

Gemeente	Adres	Bestemming	Categorie saneringsobject	Gevel-oriëntatie	Hoogte boven maaiveld (m)	Object gesitueerd langs wegvak bijlage 4 Bgm	Geluidbelasting Lden,GPP zonder aanvullende maatregelen	Streefwaarde sanering (dB)	Overschrijding streefwaarde (dB)
Weert	Eindhovenseweg 99A	1	AB	NO	1.5		64	60	4
					4.5		66	60	6
				NW	1.5		62	60	2
					4.5		63	60	3
				ZO	1.5		63	60	3
					4.5		64	60	4
				ZW	1.5		58	60	--
					4.5		58	60	--
Weert	Kraanweg 23	1	B	N	1.5		70	60	10
					1.5		73	60	13
					4.5		71	60	11
					4.5		74	60	14
				O	1.5		72	60	12
					4.5		72	60	12
				W	1.5		64	60	4
					4.5		66	60	6
Weert	Truyenhoekweg 15	1	B	N	1.5		66	60	6
					4.5		72	60	12
				O	1.5		67	60	7
					4.5		72	60	12
				W	1.5		61	60	1
					4.5		63	60	3
				Z	1.5		63	60	3
					4.5		66	60	6
Weert	Truyenhoekweg 17	1	B	N	1.5		65	60	5
					4.5		67	60	7
				O	1.5		63	60	3
					4.5		66	60	6
				W	1.5		56	60	--
					4.5		60	60	--
				Z	1.5		55	60	--
					4.5		56	60	--
Weert	Watermolenweg 1	1	B	NO	1.5		72	60	12
					4.5		73	60	13
				NW	1.5		65	60	5

Bijlage D2 - Overzicht saneringsobjecten

Gemeente	Adres	Bestemming	Categorie saneringsobject	Gevel-oriëntatie	Hoogte boven maaiveld (m)	Object gesitueerd langs wegvak bijlage 4 Bgm	Geluidbelasting Lden,GPP zonder aanvullende maatregelen	Streefwaarde sanering (dB)	Overschrijding streefwaarde (dB)
					4.5		66	60	6
				ZO	1.5		65	60	5
					4.5		66	60	6
				ZW	1.5		51	60	--
					4.5		54	60	--

Bijlage D3 - Niet saneringsobjecten

Deze bijlage bevat de adressen van objecten die op basis van het detail-onderzoek zijn uitgesloten voor sanering.

Adres	Gemeente	Bestemming	Gevel-oriëntatie	Hoogte boven maaiveld (m)	Object gesitueerd langs wegvak bijlage 4 Bgm	Eerder gemeld Wgh, voor zover niet gesaneerd (x = ja)	Geluidbelasting Lden,GPP
Aan de Drie Heren 1	Beek	1	NO	1.5			61
Aan de Drie Heren 11	Beek	1	NO	7.5			65
Aldenhofstraat 104	Beek	1	NO	7.5			59
Aldenhofstraat 106	Beek	1	NW	7.5			59
Aldenhofstraat 108	Beek	1	NO	7.5			59
Aldenhofstraat 11	Beek	4	ZO	1.5			51
Aldenhofstraat 110	Beek	1	NW	7.5			59
Aldenhofstraat 19	Beek	1	NO	7.5			56
Aldenhofstraat 21	Beek	1	NO	10.5			57
Aldenhofstraat 23	Beek	1	ZO	7.5			52
Aldenhofstraat 25	Beek	1	NO	10.5			57
Aldenhofstraat 27	Beek	1	NO	7.5			56
Aldenhofstraat 29	Beek	1	NO	7.5			56
Aldenhofstraat 31	Beek	1	NO	7.5			56
Aldenhofstraat 33	Beek	1	NO	7.5			56
Aldenhofstraat 35	Beek	1	NO	4.5			54
Aldenhofstraat 37	Beek	1	NO	4.5			54
Aldenhofstraat 39	Beek	1	NO	4.5			54
Aldenhofstraat 41	Beek	1	NO	4.5			53
Aldenhofstraat 43	Beek	1	NO	7.5			55
Aldenhofstraat 47	Beek	1	N	1.5			51
Aldenhofstraat 49	Beek	1	N	4.5			54
Aldenhofstraat 56	Beek	1	NO	7.5			56
Aldenhofstraat 58	Beek	1	NO	7.5			56
Aldenhofstraat 60	Beek	1	NO	7.5			56
Beatrixstraat 10	Beek	1	ZW	7.5			55
Beatrixstraat 11	Beek	1	NW	7.5			55
Beatrixstraat 12	Beek	1	NO	4.5			55
Beatrixstraat 13	Beek	1	NO	4.5			54
Beatrixstraat 14	Beek	1	NW	4.5			55
Beatrixstraat 15	Beek	1	NW	4.5			54
Beatrixstraat 17	Beek	1	NO	4.5			54
Beatrixstraat 18	Beek	1	N	4.5			56
Beatrixstraat 19	Beek	1	NO	4.5			54
Beatrixstraat 2	Beek	1	NW	7.5			55
Beatrixstraat 20	Beek	1	N	4.5			55
Beatrixstraat 22	Beek	1	Z	4.5			52
Beatrixstraat 23	Beek	1	O	1.5			54
Beatrixstraat 24	Beek	1	Z	4.5			53
Beatrixstraat 26	Beek	1	N	4.5			55
Beatrixstraat 28	Beek	1	W	4.5			57
Beatrixstraat 4	Beek	1	NO	4.5			52
Beatrixstraat 5	Beek	1	ZW	7.5			53
Beatrixstraat 6	Beek	1	NW	4.5			54
Beatrixstraat 7	Beek	1	NW	7.5			55
Beatrixstraat 8	Beek	1	NO	4.5			54
Beatrixstraat 9	Beek	1	ZW	7.5			53
Bernhardstraat 1	Beek	1	NW	7.5			57
Bernhardstraat 2	Beek	1	NO	1.5			50
Bernhardstraat 26	Beek	1	NW	4.5			54
Bernhardstraat 28	Beek	1	NW	4.5			54
Bernhardstraat 3	Beek	1	NW	7.5			57
Bernhardstraat 4	Beek	1	ZW	4.5			53
Callistusplein 2a	Beek	1	NW	7.5			52
Cartylshofstraat 82	Beek	1	NW	4.5			56
Cartylshofstraat 84	Beek	1	ZW	4.5			52
Cartylshofstraat 86	Beek	1	NO	7.5			56
Cartylshofstraat 88	Beek	1	ZW	4.5			53
Cartylshofstraat 90	Beek	1	NW	4.5			53
Cartylshofstraat 92	Beek	1	NO	4.5			53
Doctor Beckersstraat 3	Beek	1	NW	4.5			54
Emmastraat 1	Beek	1	NO	7.5			55
Emmastraat 10	Beek	1	NW	7.5			56
Emmastraat 11	Beek	1	ZW	7.5			55
Emmastraat 12	Beek	1	NW	4.5			57
Emmastraat 13	Beek	1	ZO	1.5			55
Emmastraat 14	Beek	1	ZO	1.5			56
Emmastraat 15	Beek	1	NW	7.5			56
Emmastraat 16	Beek	1	NW	7.5			57
Emmastraat 17	Beek	1	ZW	7.5			54
Emmastraat 18	Beek	1	NO	7.5			55
Emmastraat 19	Beek	1	NW	4.5			55

Bijlage D3 - Niet saneringsobjecten

Deze bijlage bevat de adressen van objecten die op basis van het detail-onderzoek zijn uitgesloten voor sanering.

Adres	Gemeente	Bestemming	Gevel-oriëntatie	Hoogte boven maaiveld (m)	Object gesitueerd langs wegvak bijlage 4 Bgm	Eerder gemeld Wgh, voor zover niet gesaneerd (x = ja)	Geluidbelasting Lden,GPP
Emmastraat 2	Beek	1	ZW	7.5			56
Emmastraat 20	Beek	1	NW	7.5			57
Emmastraat 21	Beek	1	ZW	7.5			57
Emmastraat 23	Beek	1	NW	7.5			60
Emmastraat 3	Beek	1	ZW	7.5			56
Emmastraat 4	Beek	1	ZW	7.5			57
Emmastraat 5	Beek	1	ZW	7.5			57
Emmastraat 6	Beek	1	ZW	7.5			57
Emmastraat 7	Beek	1	NW	4.5			54
Emmastraat 8	Beek	1	NW	7.5			57
Emmastraat 9	Beek	1	ZO	7.5			55
Frans Erensstraat 50	Beek	1	NW	7.5			58
Hendrikstraat 1	Beek	1	NW	7.5			53
Hendrikstraat 2	Beek	1	NW	4.5			54
Hendrikstraat 3	Beek	1	NW	7.5			54
Hendrikstraat 4	Beek	1	NW	4.5			54
Hendrikstraat 5	Beek	1	NW	7.5			55
Hendrikstraat 6	Beek	1	NW	4.5			54
Hendrikstraat 7	Beek	1	NW	7.5			55
Hendrikstraat 8	Beek	1	ZW	7.5			55
Hoeferpark 10	Beek	1	NW	4.5			58
Hoeferpark 11	Beek	1	NO	4.5			57
Hoeferpark 12	Beek	1	NW	4.5			60
Hoeferpark 13	Beek	1	ZO	4.5			58
Hoeferpark 14	Beek	1	NO	4.5			61
Hoeferpark 15	Beek	1	NO	4.5			61
Hoeferpark 16	Beek	1	NO	4.5			61
Hoeferpark 17	Beek	1	NO	4.5			59
Hoeferpark 18	Beek	1	NW	4.5			61
Hoeferpark 19	Beek	1	NW	4.5			59
Hoeferpark 5	Beek	1	ZW	4.5			55
Hoeferpark 6	Beek	1	NW	4.5			59
Hoeferpark 7	Beek	1	ZW	4.5			56
Hoeferpark 8	Beek	1	NO	4.5			59
Hoeferpark 9	Beek	1	ZW	4.5			56
Hoppekoolhof 1	Beek	1	ZO	1.5			57
Hoppekoolhof 2	Beek	1	NW	1.5			54
Hoppekoolhof 3	Beek	1	NO	1.5			57
Hoppekoolhof 4	Beek	1	NO	4.5			60
Irenestraat 49	Beek	1	NO	4.5			55
Irenestraat 51	Beek	1	NW	7.5			57
Irenestraat 53	Beek	1	NW	7.5			57
Irenestraat 55	Beek	1	NW	7.5			57
Irenestraat 57	Beek	1	NW	7.5			60
Julianalaan 9	Beek	1	NW	7.5			56
Kakebergweg 10	Beek	1	NW	7.5			57
Kakebergweg 11	Beek	1	NW	4.5			57
Kakebergweg 12	Beek	1	NW	7.5			58
Kakebergweg 13	Beek	1	NW	7.5			61
Kakebergweg 15	Beek	1	NW	7.5			61
Kakebergweg 16	Beek	1	NW	7.5			60
Kakebergweg 17	Beek	1	NW	7.5			61
Kakebergweg 19	Beek	1	NW	7.5			62
Kakebergweg 2	Beek	1	NW	7.5			57
Kakebergweg 21	Beek	1	NW	7.5			62
Kakebergweg 23	Beek	1	NW	4.5			60
Kakebergweg 25	Beek	1	NW	7.5			65
Kakebergweg 27	Beek	1	NO	1.5			57
Kakebergweg 4	Beek	1	NW	7.5			58
Kakebergweg 5	Beek	1	NW	1.5			54
Kakebergweg 6	Beek	1	NO	7.5			59
Kakebergweg 8	Beek	1	NW	7.5			55
Kakebergweg 9	Beek	1	NW	4.5			58
Kerklaan 11	Beek	4	NO	4.5			61
Kerklaan 11a	Beek	4	NO	1.5			57
Kerklaan 11b	Beek	4	NO	7.5			64
Kerklaan 3	Beek	1	NO	7.5			59
Kerklaan 5	Beek	1	NO	4.5			57
Kerklaan 7	Beek	1	NO	7.5			60
Kerklaan 9	Beek	1	NO	4.5			59
Limpenshof 10	Beek	1	NO	4.5			57
Limpenshof 12	Beek	1	NO	4.5			58

Bijlage D3 - Niet saneringsobjecten

Deze bijlage bevat de adressen van objecten die op basis van het detail-onderzoek zijn uitgesloten voor sanering.

Adres	Gemeente	Bestemming	Gevel-oriëntatie	Hoogte boven maaiveld (m)	Object gesitueerd langs wegvak bijlage 4 Bgm	Eerder gemeld Wgh, voor zover niet gesaneerd (x = ja)	Geluidbelasting Lden,GPP
Limpenshof 13	Beek	1	NO	1.5			56
Limpenshof 14	Beek	1	NO	7.5			58
Limpenshof 15	Beek	1	NO	1.5			56
Limpenshof 16	Beek	1	NO	4.5			58
Limpenshof 17	Beek	1	NO	1.5			57
Limpenshof 18	Beek	1	NO	4.5			58
Limpenshof 19	Beek	1	NO	1.5			57
Limpenshof 2	Beek	1	NO	7.5			58
Limpenshof 20	Beek	1	NO	4.5			58
Limpenshof 21	Beek	1	NO	1.5			57
Limpenshof 22	Beek	1	NO	4.5			59
Limpenshof 23	Beek	1	NO	1.5			57
Limpenshof 24	Beek	1	NO	4.5			58
Limpenshof 25	Beek	1	NO	1.5			56
Limpenshof 27	Beek	1	NO	1.5			57
Limpenshof 28	Beek	1	NO	7.5			58
Limpenshof 29	Beek	1	NO	1.5			56
Limpenshof 2a	Beek	1	NW	4.5			51
Limpenshof 30	Beek	1	NO	4.5			54
Limpenshof 31	Beek	1	NO	1.5			56
Limpenshof 33	Beek	1	NO	1.5			57
Limpenshof 34	Beek	1	NW	7.5			56
Limpenshof 35	Beek	1	NO	1.5			57
Limpenshof 36	Beek	1	NO	7.5			57
Limpenshof 37	Beek	1	NO	1.5			57
Limpenshof 39	Beek	1	NO	1.5			57
Limpenshof 4	Beek	1	NO	7.5			58
Limpenshof 41	Beek	1	NO	1.5			56
Limpenshof 43	Beek	1	NO	1.5			56
Limpenshof 45	Beek	1	NO	1.5			57
Limpenshof 47	Beek	1	NO	1.5			57
Limpenshof 49	Beek	1	ZW	1.5			49
Limpenshof 51	Beek	1	NO	1.5			56
Limpenshof 53	Beek	1	NO	1.5			57
Limpenshof 55	Beek	1	NO	1.5			56
Limpenshof 57	Beek	1	NO	1.5			56
Limpenshof 59	Beek	1	NO	1.5			56
Limpenshof 6	Beek	1	NO	4.5			57
Limpenshof 61	Beek	1	NO	1.5			56
Limpenshof 63	Beek	1	NO	1.5			56
Limpenshof 65	Beek	1	NO	1.5			56
Limpenshof 67	Beek	1	ZW	1.5			49
Limpenshof 69	Beek	1	NO	1.5			55
Limpenshof 71	Beek	1	NO	1.5			55
Limpenshof 8	Beek	1	NO	4.5			57
Margrietstraat 113	Beek	1	W	10.5			60
Margrietstraat 115	Beek	1	W	10.5			60
Margrietstraat 117	Beek	1	W	10.5			60
Margrietstraat 119	Beek	1	W	10.5			60
Margrietstraat 121	Beek	1	W	10.5			60
Margrietstraat 123	Beek	1	W	10.5			60
Margrietstraat 125	Beek	1	W	10.5			60
Margrietstraat 127	Beek	1	W	10.5			60
Margrietstraat 24	Beek	1	W	4.5			52
Marijkestraat 10	Beek	1	ZW	4.5			51
Marijkestraat 6	Beek	1	ZW	4.5			50
Marijkestraat 8	Beek	1	NO	4.5			51
Neerbeekerstraat 45	Beek	1	NO	7.5			55
Neerbeekerstraat 47	Beek	1	ZO	4.5			53
Neerbeekerstraat 49	Beek	1	NW	7.5			55
Neerbeekerstraat 51	Beek	1	NO	7.5			57
Neerbeekerstraat 53	Beek	1	NO	7.5			58
Neerbeekerstraat 54	Beek	1	W	7.5			56
Neerbeekerstraat 55	Beek	1	NW	4.5			57
Neerbeekerstraat 56	Beek	1	NW	4.5			54
Neerbeekerstraat 57	Beek	1	NO	4.5			57
Neerbeekerstraat 59	Beek	1	NO	4.5			58
Neerbeekerstraat 60	Beek	1	NO	7.5			59
Neerbeekerstraat 61	Beek	1	NO	4.5			57
Neerbeekerstraat 62	Beek	1	NW	1.5			54
Neerbeekerstraat 63	Beek	1	NO	7.5			61
Neerbeekerstraat 64	Beek	1	NW	1.5			54

Bijlage D3 - Niet saneringsobjecten

Deze bijlage bevat de adressen van objecten die op basis van het detail-onderzoek zijn uitgesloten voor sanering.

Adres	Gemeente	Bestemming	Gevel-oriëntatie	Hoogte boven maaiveld (m)	Object gesitueerd langs wegvak bijlage 4 Bgm	Eerder gemeld Wgh, voor zover niet gesaneerd (x = ja)	Geluidbelasting Lden,GPP
Neerbeekerstraat 65	Beek	1	NW	7.5			61
Neerbeekerstraat 66	Beek	1	NO	1.5			55
Neerbeekerstraat 67	Beek	1	ZO	7.5			63
Neerbeekerstraat 69	Beek	1	NO	4.5			63
Oranjesingel 100	Beek	1	W	4.5			60
Oranjesingel 102	Beek	1	W	4.5			60
Oranjesingel 104	Beek	1	W	4.5			60
Oranjesingel 106	Beek	1	W	7.5			62
Oranjesingel 108	Beek	1	W	7.5			62
Oranjesingel 110	Beek	1	W	4.5			60
Oranjesingel 112	Beek	1	W	7.5			62
Oranjesingel 114	Beek	1	W	7.5			62
Oranjesingel 116	Beek	1	W	7.5			62
Oranjesingel 118	Beek	1	W	7.5			62
Oranjesingel 120	Beek	1	W	7.5			62
Oranjesingel 122	Beek	1	ZW	7.5			60
Oranjesingel 124	Beek	1	ZW	7.5			60
Oranjesingel 126	Beek	1	NW	7.5			60
Oranjesingel 128	Beek	1	NO	7.5			62
Oranjesingel 130	Beek	1	NW	7.5			59
Oranjesingel 132	Beek	1	ZW	7.5			58
Oranjesingel 134	Beek	1	ZW	7.5			58
Oranjesingel 136	Beek	1	ZW	7.5			58
Oranjesingel 138	Beek	1	ZW	7.5			57
Oranjesingel 140	Beek	1	ZW	7.5			56
Oranjesingel 21	Beek	1	NW	7.5			62
Oranjesingel 23	Beek	1	NW	4.5			59
Oranjesingel 25	Beek	1	NW	7.5			61
Oranjesingel 27	Beek	1	NW	7.5			60
Oranjesingel 29	Beek	1	NW	7.5			58
Oranjesingel 98	Beek	1	W	4.5			61
Oude Kerk 1	Beek	1	ZO	4.5			64
Oude Kerk 1a	Beek	1	ZO	1.5			62
Oude Kerk 2	Beek	1	ZO	4.5			63
Oude Kerk 3	Beek	1	ZO	7.5			64
Prins Mauritslaan 191	Beek	1	NW	4.5			58
Prins Mauritslaan 193	Beek	1	NO	7.5			59
Professor Spronckpark 10	Beek	1	Z	7.5			53
Professor Spronckpark 11	Beek	1	NW	7.5			55
Professor Spronckpark 12	Beek	1	ZW	7.5			55
Professor Spronckpark 3	Beek	1	NW	10.5			57
Professor Spronckpark 4	Beek	1	NW	7.5			55
Professor Spronckpark 5	Beek	1	NO	7.5			54
Professor Spronckpark 6	Beek	1	ZW	7.5			55
Professor Spronckpark 7	Beek	1	W	7.5			56
Professor Spronckpark 8	Beek	1	W	7.5			56
Professor Spronckpark 9	Beek	1	Z	7.5			53
Proosdijstraat 10	Beek	1	NW	7.5			53
Proosdijstraat 11	Beek	1	NW	7.5			57
Proosdijstraat 12	Beek	1	NW	7.5			52
Proosdijstraat 14	Beek	1	ZO	7.5			52
Proosdijstraat 15	Beek	1	NW	7.5			57
Proosdijstraat 17	Beek	1	ZW	7.5			57
Proosdijstraat 19	Beek	1	ZW	7.5			58
Proosdijstraat 5	Beek	1	NW	7.5			55
Proosdijstraat 7	Beek	1	NW	7.5			55
Proosdijstraat 8	Beek	1	NW	7.5			53
Proosdijstraat 9	Beek	1	NW	7.5			55
Schuttersstraat 55	Beek	1	O	1.5			55
Siekendaalstraat 1	Beek	1	Z	4.5			57
Siekendaalstraat 3	Beek	1	W	4.5			59
Siekendaalstraat 5	Beek	1	Z	4.5			60
Siekendaalstraat 7	Beek	1	Z	4.5			60
Siekendaalstraat 9	Beek	1	Z	4.5			61
Spaansesingel 1	Beek	1	NO	7.5			60
Spaansesingel 2	Beek	1	NO	7.5			62
Spaansesingel 23	Beek	1	NO	4.5			60
Stationstraat 109	Beek	1	NO	1.5			59
Stationstraat 111	Beek	1	NO	4.5			61
Stationstraat 113	Beek	1	ZO	7.5			62
Stationstraat 126	Beek	1	N	7.5			57
Stationstraat 126a	Beek	1	N	7.5			57

Bijlage D3 - Niet saneringsobjecten

Deze bijlage bevat de adressen van objecten die op basis van het detail-onderzoek zijn uitgesloten voor sanering.

Adres	Gemeente	Bestemming	Gevel-oriëntatie	Hoogte boven maaiveld (m)	Object gesitueerd langs wegvak bijlage 4 Bgm	Eerder gemeld Wgh, voor zover niet gesaneerd (x = ja)	Geluidbelasting Lden,GPP
Stationstraat 132	Beek	1	N	4.5			58
Stationstraat 132a	Beek	1	N	4.5			58
Stationstraat 16a	Beek	1	ZO	10.5			54
Stationstraat 18	Beek	1	NO	10.5			55
Stationstraat 24	Beek	1	NO	4.5			56
Stationstraat 26	Beek	1	ZW	10.5			57
Stationstraat 34	Beek	1	NO	7.5			56
Stationstraat 35	Beek	1	NO	4.5			53
Stationstraat 36	Beek	1	NO	7.5			56
Stationstraat 37	Beek	1	NW	1.5			49
Stationstraat 38	Beek	1	NO	7.5			57
Stationstraat 39	Beek	1	NW	1.5			52
Stationstraat 40	Beek	1	ZW	7.5			56
Stationstraat 41	Beek	1	NW	1.5			50
Stationstraat 42	Beek	1	NO	7.5			56
Stationstraat 44	Beek	1	NO	7.5			57
Stationstraat 45	Beek	1	NO	4.5			57
Stationstraat 46	Beek	1	NO	7.5			58
Stukkenderhof 1	Beek	1	NO	4.5			57
Stukkenderhof 2	Beek	1	NW	1.5			55
Stukkenderhof 3	Beek	1	NO	4.5			60
Stukkenderhof 4	Beek	1	ZO	1.5			54
Stukkenderhof 6	Beek	1	NO	4.5			60
Tomeik 1	Beek	1	NO	1.5			58
Tomeik 11	Beek	1	N	4.5			59
Tomeik 13	Beek	1	NO	1.5			58
Tomeik 15	Beek	1	NO	1.5			58
Tomeik 17	Beek	1	NO	1.5			58
Tomeik 19	Beek	1	NO	1.5			57
Tomeik 21	Beek	1	NO	1.5			56
Tomeik 23	Beek	1	NO	1.5			56
Tomeik 25	Beek	1	NO	4.5			59
Tomeik 3	Beek	1	NO	1.5			59
Tomeik 5	Beek	1	NO	1.5			59
Tomeik 7	Beek	1	NO	1.5			58
Tomeik 9	Beek	1	NO	1.5			58
Vliegveldweg 154	Beek	1	NW	4.5			69
Vliegveldweg 160	Beek	1	NW	4.5			69
Vliegveldweg 162	Beek	1	NW	4.5			69
Vliegveldweg 164	Beek	1	NW	4.5			69
Wilhelminastraat 1	Beek	1	NO	4.5			57
Wilhelminastraat 10	Beek	1	NW	7.5			58
Wilhelminastraat 11	Beek	1	NW	7.5			59
Wilhelminastraat 12	Beek	1	NW	4.5			58
Wilhelminastraat 13	Beek	1	NW	7.5			60
Wilhelminastraat 14	Beek	1	NW	7.5			59
Wilhelminastraat 16	Beek	1	NW	7.5			60
Wilhelminastraat 18	Beek	1	NW	7.5			60
Wilhelminastraat 2	Beek	1	NW	4.5			58
Wilhelminastraat 20	Beek	1	NW	7.5			60
Wilhelminastraat 22	Beek	1	NW	4.5			59
Wilhelminastraat 3	Beek	1	ZO	1.5			54
Wilhelminastraat 4	Beek	1	NW	4.5			58
Wilhelminastraat 5	Beek	1	ZW	7.5			55
Wilhelminastraat 6	Beek	1	NW	4.5			58
Wilhelminastraat 7	Beek	1	NW	7.5			58
Wilhelminastraat 8	Beek	1	NW	4.5			57
Wilhelminastraat 9	Beek	1	NW	7.5			59
Agneshof 1	Beekdaelen	1	NO	7.5			55
Agneshof 10	Beekdaelen	1	NO	7.5			55
Agneshof 11	Beekdaelen	1	NO	7.5			55
Agneshof 12	Beekdaelen	1	NO	7.5			55
Agneshof 13	Beekdaelen	1	NO	7.5			55
Agneshof 14	Beekdaelen	1	NO	7.5			55
Agneshof 15	Beekdaelen	1	NO	7.5			55
Agneshof 16	Beekdaelen	1	NO	7.5			55
Agneshof 17	Beekdaelen	1	NO	7.5			55
Agneshof 18	Beekdaelen	1	NO	7.5			55
Agneshof 19	Beekdaelen	1	NO	4.5			52
Agneshof 2	Beekdaelen	1	NO	7.5			55
Agneshof 20	Beekdaelen	1	NW	4.5			52
Agneshof 21	Beekdaelen	1	NW	4.5			52

Bijlage D3 - Niet saneringsobjecten

Deze bijlage bevat de adressen van objecten die op basis van het detail-onderzoek zijn uitgesloten voor sanering.

Adres	Gemeente	Bestemming	Gevel-oriëntatie	Hoogte boven maaiveld (m)	Object gesitueerd langs wegvak bijlage 4 Bgm	Eerder gemeld Wgh, voor zover niet gesaneerd (x = ja)	Geluidbelasting Lden,GPP
Agneshof 3	Beekdaelen	1	NO	7.5			55
Agneshof 4	Beekdaelen	1	NO	7.5			55
Agneshof 5	Beekdaelen	1	NO	7.5			55
Agneshof 6	Beekdaelen	1	NO	7.5			55
Agneshof 7	Beekdaelen	1	NO	7.5			55
Agneshof 8	Beekdaelen	1	NO	7.5			55
Agneshof 9	Beekdaelen	1	NO	7.5			55
Borgerweg 2	Beekdaelen	1	Z	4.5			63
Borgerweg 6	Beekdaelen	1	Z	7.5			64
Brakkender Gats 1	Beekdaelen	1	N	7.5			59
Brakkender Gats 11	Beekdaelen	1	NO	4.5			63
Brakkender Gats 2	Beekdaelen	1	N	7.5			59
Breinder 11A	Beekdaelen	1	W	1.5			66
Breinder 1B	Beekdaelen	1	ZW	7.5			58
Breinder 3	Beekdaelen	1	ZW	7.5			58
Breinder 3A	Beekdaelen	1	NW	7.5			61
Breinder 4	Beekdaelen	1	Z	1.5			56
Breinder 4A	Beekdaelen	1	ZO	7.5			59
Breinder 5	Beekdaelen	1	O	4.5			55
Breinder 5A	Beekdaelen	1	Z	7.5			64
Breinder 5B	Beekdaelen	1	W	4.5			54
Breinder 5C	Beekdaelen	1	Z	4.5			61
Breinder 7	Beekdaelen	1	ZW	4.5			61
Burg. Beckersstraat 5	Beekdaelen	1	NO	4.5			53
Burg. Cremerstraat 1	Beekdaelen	1	NO	7.5			56
Burg. Cremerstraat 10	Beekdaelen	1	NO	4.5			56
Burg. Cremerstraat 11	Beekdaelen	1	NO	7.5			56
Burg. Cremerstraat 12	Beekdaelen	1	NO	7.5			57
Burg. Cremerstraat 13	Beekdaelen	1	NO	10.5			59
Burg. Cremerstraat 14	Beekdaelen	1	NO	7.5			57
Burg. Cremerstraat 15	Beekdaelen	1	NO	1.5			51
Burg. Cremerstraat 16	Beekdaelen	1	NO	10.5			60
Burg. Cremerstraat 17	Beekdaelen	1	NO	4.5			53
Burg. Cremerstraat 18	Beekdaelen	1	NO	7.5			58
Burg. Cremerstraat 19	Beekdaelen	1	NO	7.5			56
Burg. Cremerstraat 1a	Beekdaelen	1	NO	7.5			56
Burg. Cremerstraat 2	Beekdaelen	1	NW	4.5			52
Burg. Cremerstraat 20	Beekdaelen	1	NW	7.5			57
Burg. Cremerstraat 21	Beekdaelen	1	NO	7.5			55
Burg. Cremerstraat 22	Beekdaelen	1	NO	7.5			56
Burg. Cremerstraat 24	Beekdaelen	1	NO	7.5			58
Burg. Cremerstraat 24a	Beekdaelen	1	NO	7.5			58
Burg. Cremerstraat 26	Beekdaelen	1	NO	10.5			59
Burg. Cremerstraat 27	Beekdaelen	1	NO	10.5			58
Burg. Cremerstraat 28	Beekdaelen	1	NO	7.5			57
Burg. Cremerstraat 3	Beekdaelen	1	NO	7.5			55
Burg. Cremerstraat 30	Beekdaelen	1	ZO	10.5			56
Burg. Cremerstraat 32	Beekdaelen	1	ZW	7.5			51
Burg. Cremerstraat 4	Beekdaelen	1	NO	4.5			55
Burg. Cremerstraat 5	Beekdaelen	1	NO	7.5			55
Burg. Cremerstraat 6	Beekdaelen	1	NO	4.5			56
Burg. Cremerstraat 7	Beekdaelen	1	NO	7.5			55
Burg. Cremerstraat 8	Beekdaelen	1	NO	10.5			59
Daelderpad 7	Beekdaelen	1	ZW	1.5			58
Dwarsstraat 1	Beekdaelen	1	NW	7.5			53
Dwarsstraat 10	Beekdaelen	1	NO	7.5			56
Dwarsstraat 11	Beekdaelen	1	NO	7.5			57
Dwarsstraat 12	Beekdaelen	1	NO	4.5			53
Dwarsstraat 13	Beekdaelen	1	NO	7.5			56
Dwarsstraat 14	Beekdaelen	1	NO	7.5			55
Dwarsstraat 15	Beekdaelen	1	NO	7.5			56
Dwarsstraat 16	Beekdaelen	1	NO	7.5			56
Dwarsstraat 17	Beekdaelen	1	NO	4.5			53
Dwarsstraat 18	Beekdaelen	1	NO	4.5			53
Dwarsstraat 19	Beekdaelen	1	NO	4.5			53
Dwarsstraat 2	Beekdaelen	1	NW	7.5			56
Dwarsstraat 20	Beekdaelen	1	NO	7.5			55
Dwarsstraat 21	Beekdaelen	1	NO	7.5			57
Dwarsstraat 22	Beekdaelen	1	NO	7.5			56
Dwarsstraat 23	Beekdaelen	1	NO	4.5			55
Dwarsstraat 24	Beekdaelen	1	NO	7.5			56
Dwarsstraat 25	Beekdaelen	1	NO	7.5			57

Bijlage D3 - Niet saneringsobjecten

Deze bijlage bevat de adressen van objecten die op basis van het detail-onderzoek zijn uitgesloten voor sanering.

Adres	Gemeente	Bestemming	Gevel-oriëntatie	Hoogte boven maaiveld (m)	Object gesitueerd langs wegvak bijlage 4 Bgm	Eerder gemeld Wgh, voor zover niet gesaneerd (x = ja)	Geluidbelasting Lden,GPP
Dwarsstraat 26	Beekdaelen	1	NO	4.5			52
Dwarsstraat 27	Beekdaelen	1	NO	7.5			57
Dwarsstraat 28	Beekdaelen	1	ZO	7.5			56
Dwarsstraat 29	Beekdaelen	1	NO	4.5			57
Dwarsstraat 3	Beekdaelen	1	NO	7.5			57
Dwarsstraat 31	Beekdaelen	1	NO	7.5			58
Dwarsstraat 33	Beekdaelen	1	NO	7.5			59
Dwarsstraat 35	Beekdaelen	1	NO	7.5			60
Dwarsstraat 37	Beekdaelen	1	NO	4.5			54
Dwarsstraat 39	Beekdaelen	1	NW	7.5			59
Dwarsstraat 4	Beekdaelen	1	NO	4.5			53
Dwarsstraat 5	Beekdaelen	1	NO	7.5			57
Dwarsstraat 6	Beekdaelen	1	NO	4.5			53
Dwarsstraat 7	Beekdaelen	1	NO	4.5			56
Dwarsstraat 8	Beekdaelen	1	NO	7.5			56
Dwarsstraat 9	Beekdaelen	1	NO	7.5			57
Graafstraat 1	Beekdaelen	1	NO	4.5			53
Graafstraat 10	Beekdaelen	1	NO	4.5			52
Graafstraat 11	Beekdaelen	1	NO	4.5			52
Graafstraat 12	Beekdaelen	1	NO	4.5			52
Graafstraat 2	Beekdaelen	1	NO	4.5			53
Graafstraat 3	Beekdaelen	1	ZO	4.5			53
Graafstraat 4	Beekdaelen	1	NO	4.5			54
Graafstraat 5	Beekdaelen	1	NO	4.5			53
Graafstraat 6	Beekdaelen	1	NO	4.5			53
Graafstraat 7	Beekdaelen	1	NO	4.5			52
Graafstraat 8	Beekdaelen	1	NO	4.5			53
Graafstraat 9	Beekdaelen	1	NO	4.5			52
Hegge 100	Beekdaelen	1	N	1.5			56
Hegge 101	Beekdaelen	1	N	4.5			55
Hegge 102	Beekdaelen	1	N	1.5			56
Hegge 103	Beekdaelen	1	N	7.5			57
Hegge 104	Beekdaelen	1	N	4.5			56
Hegge 105	Beekdaelen	1	N	1.5			55
Hegge 106	Beekdaelen	1	N	1.5			58
Hegge 108	Beekdaelen	1	N	7.5			57
Hegge 108A	Beekdaelen	1	N	7.5			57
Hegge 109	Beekdaelen	1	NO	1.5			53
Hegge 109A	Beekdaelen	1	NO	7.5			57
Hegge 11	Beekdaelen	1	NO	4.5			61
Hegge 110A	Beekdaelen	1	N	7.5			59
Hegge 112	Beekdaelen	1	N	4.5			58
Hegge 114	Beekdaelen	1	N	4.5			59
Hegge 118	Beekdaelen	1	N	4.5			58
Hegge 12	Beekdaelen	1	NO	4.5			65
Hegge 122	Beekdaelen	1	N	4.5			58
Hegge 124	Beekdaelen	1	N	4.5			58
Hegge 126	Beekdaelen	1	N	7.5			58
Hegge 128	Beekdaelen	1	N	4.5			61
Hegge 13	Beekdaelen	1	ZO	4.5			60
Hegge 130	Beekdaelen	1	NW	7.5			59
Hegge 136	Beekdaelen	1	N	1.5			59
Hegge 138	Beekdaelen	1	N	4.5			59
Hegge 146	Beekdaelen	1	N	1.5			56
Hegge 146A	Beekdaelen	1	N	4.5			58
Hegge 15	Beekdaelen	1	NO	7.5			63
Hegge 150	Beekdaelen	1	N	1.5			60
Hegge 152	Beekdaelen	1	N	4.5			61
Hegge 154	Beekdaelen	1	N	4.5			60
Hegge 17	Beekdaelen	1	NO	7.5			63
Hegge 21	Beekdaelen	1	NO	4.5			58
Hegge 23	Beekdaelen	1	NW	4.5			57
Hegge 25	Beekdaelen	1	N	4.5			57
Hegge 27	Beekdaelen	1	N	7.5			59
Hegge 29	Beekdaelen	1	NO	4.5			56
Hegge 3	Beekdaelen	1	NO	4.5			62
Hegge 30	Beekdaelen	1	NO	4.5			62
Hegge 31	Beekdaelen	1	NO	7.5			59
Hegge 33	Beekdaelen	1	NW	7.5			57
Hegge 36	Beekdaelen	1	NO	4.5			57
Hegge 38	Beekdaelen	1	NO	4.5			57
Hegge 39	Beekdaelen	1	N	4.5			56

Bijlage D3 - Niet saneringsobjecten

Deze bijlage bevat de adressen van objecten die op basis van het detail-onderzoek zijn uitgesloten voor sanering.

Adres	Gemeente	Bestemming	Gevel-oriëntatie	Hoogte boven maaiveld (m)	Object gesitueerd langs wegvak bijlage 4 Bgm	Eerder gemeld Wgh, voor zover niet gesaneerd (x = ja)	Geluidbelasting Lden,GPP
Hegge 41	Beekdaelen	1	N	7.5			59
Hegge 42	Beekdaelen	1	NO	7.5			61
Hegge 43	Beekdaelen	1	N	7.5			58
Hegge 44	Beekdaelen	1	NO	7.5			61
Hegge 45	Beekdaelen	1	N	4.5			55
Hegge 46	Beekdaelen	1	NO	7.5			60
Hegge 47	Beekdaelen	1	N	1.5			52
Hegge 48	Beekdaelen	1	NO	7.5			60
Hegge 49	Beekdaelen	1	N	4.5			55
Hegge 5	Beekdaelen	1	NO	4.5			63
Hegge 50	Beekdaelen	1	N	4.5			59
Hegge 51	Beekdaelen	1	N	7.5			57
Hegge 52	Beekdaelen	1	N	7.5			60
Hegge 53	Beekdaelen	1	N	4.5			55
Hegge 54	Beekdaelen	1	N	7.5			60
Hegge 55	Beekdaelen	1	N	7.5			57
Hegge 56	Beekdaelen	1	N	7.5			60
Hegge 59	Beekdaelen	1	N	7.5			58
Hegge 60	Beekdaelen	1	N	4.5			59
Hegge 61	Beekdaelen	1	N	4.5			55
Hegge 62	Beekdaelen	1	N	4.5			59
Hegge 63	Beekdaelen	1	N	4.5			56
Hegge 64	Beekdaelen	1	N	4.5			59
Hegge 65	Beekdaelen	1	N	4.5			56
Hegge 66	Beekdaelen	1	N	7.5			59
Hegge 67	Beekdaelen	1	NO	4.5			55
Hegge 67A	Beekdaelen	1	NO	4.5			55
Hegge 68	Beekdaelen	1	N	7.5			58
Hegge 69	Beekdaelen	1	NO	4.5			55
Hegge 7	Beekdaelen	1	NO	4.5			61
Hegge 70	Beekdaelen	1	N	4.5			58
Hegge 71	Beekdaelen	1	NO	4.5			55
Hegge 73	Beekdaelen	1	NO	4.5			55
Hegge 74	Beekdaelen	1	N	4.5			57
Hegge 75	Beekdaelen	1	N	4.5			55
Hegge 76	Beekdaelen	1	N	1.5			58
Hegge 77	Beekdaelen	1	N	4.5			55
Hegge 78	Beekdaelen	1	N	4.5			58
Hegge 79	Beekdaelen	1	N	4.5			55
Hegge 80	Beekdaelen	1	N	1.5			57
Hegge 81	Beekdaelen	1	N	7.5			57
Hegge 82	Beekdaelen	1	N	1.5			56
Hegge 83	Beekdaelen	1	N	7.5			57
Hegge 84	Beekdaelen	1	N	4.5			58
Hegge 85	Beekdaelen	1	N	7.5			57
Hegge 86	Beekdaelen	1	N	4.5			57
Hegge 87	Beekdaelen	1	N	7.5			56
Hegge 88	Beekdaelen	1	N	1.5			57
Hegge 89	Beekdaelen	1	N	4.5			53
Hegge 89A	Beekdaelen	1	N	1.5			52
Hegge 89B	Beekdaelen	1	N	7.5			57
Hegge 9	Beekdaelen	1	NO	7.5			65
Hegge 90	Beekdaelen	1	N	1.5			57
Hegge 91	Beekdaelen	1	N	4.5			55
Hegge 92	Beekdaelen	1	N	1.5			56
Hegge 93	Beekdaelen	1	NO	4.5			56
Hegge 94	Beekdaelen	1	N	4.5			59
Hegge 96	Beekdaelen	1	O	7.5			53
Hegge 97	Beekdaelen	1	N	7.5			58
Hegge 98	Beekdaelen	1	N	1.5			57
Hellebroek 100	Beekdaelen	1	NW	4.5			55
Hellebroek 101	Beekdaelen	1	NW	7.5			58
Hellebroek 103	Beekdaelen	1	NW	10.5			59
Hellebroek 89	Beekdaelen	1	NW	7.5			57
Hellebroek 91	Beekdaelen	1	NW	7.5			55
Hellebroek 92	Beekdaelen	1	Z	4.5			54
Hellebroek 93	Beekdaelen	1	NW	7.5			57
Hellebroek 94	Beekdaelen	1	N	4.5			51
Hellebroek 95	Beekdaelen	1	NW	4.5			57
Hellebroek 96	Beekdaelen	1	NW	7.5			56
Hellebroek 97	Beekdaelen	1	NW	4.5			57
Hellebroek 98	Beekdaelen	1	NW	7.5			54

Bijlage D3 - Niet saneringsobjecten

Deze bijlage bevat de adressen van objecten die op basis van het detail-onderzoek zijn uitgesloten voor sanering.

Adres	Gemeente	Bestemming	Gevel-oriëntatie	Hoogte boven maaiveld (m)	Object gesitueerd langs wegvak bijlage 4 Bgm	Eerder gemeld Wgh, voor zover niet gesaneerd (x = ja)	Geluidbelasting Lden,GPP
Hellebroek 99	Beekdaelen	1	NW	7.5			57
Hettekensweg 4	Beekdaelen	1	NW	1.5			60
Huib van de Kreekeweg 5	Beekdaelen	1	NO	1.5			62
Laar 1	Beekdaelen	1	N	1.5			54
Laar 10	Beekdaelen	1	N	7.5			61
Laar 16	Beekdaelen	1	ZW	7.5			64
Laar 17	Beekdaelen	1	ZW	4.5			63
Laar 2	Beekdaelen	1	N	10.5			59
Laar 3	Beekdaelen	1	N	10.5			59
Laar 4	Beekdaelen	1	N	7.5			59
Laar 6	Beekdaelen	1	N	10.5			61
Laar 7	Beekdaelen	1	N	4.5			55
Laar 8	Beekdaelen	1	N	7.5			57
Laar 9	Beekdaelen	1	N	7.5			58
Nagelbeek 16	Beekdaelen	1	ZO	4.5			65
Nagelbeek 17	Beekdaelen	1	NO	7.5			65
Nagelbeek 18	Beekdaelen	1	ZO	4.5			64
Nagelbeek 2	Beekdaelen	1	W	4.5			62
Nagelbeek 20	Beekdaelen	1	NO	7.5			64
Nagelbeek 21	Beekdaelen	1	NO	4.5			57
Nagelbeek 22	Beekdaelen	1	ZO	7.5			58
Nagelbeek 23	Beekdaelen	1	NW	4.5			54
Nagelbeek 24	Beekdaelen	1	NW	7.5			57
Nagelbeek 25	Beekdaelen	1	NO	7.5			57
Nagelbeek 26	Beekdaelen	1	ZO	1.5			50
Nagelbeek 27	Beekdaelen	1	NW	7.5			55
Nagelbeek 28	Beekdaelen	1	ZO	4.5			53
Nagelbeek 29	Beekdaelen	1	NW	7.5			55
Nagelbeek 30	Beekdaelen	1	NW	7.5			57
Nagelbeek 31	Beekdaelen	1	NW	7.5			54
Nagelbeek 32	Beekdaelen	1	ZO	7.5			55
Nagelbeek 33	Beekdaelen	1	NW	7.5			54
Nagelbeek 34	Beekdaelen	1	ZO	4.5			53
Nagelbeek 36	Beekdaelen	1	NW	7.5			56
Nagelbeek 4	Beekdaelen	1	W	7.5			62
Nuinhofstraat 1	Beekdaelen	1	ZO	7.5			62
Nuinhofstraat 10	Beekdaelen	1	ZO	4.5			56
Nuinhofstraat 11	Beekdaelen	1	ZO	7.5			60
Nuinhofstraat 12	Beekdaelen	1	ZO	4.5			55
Nuinhofstraat 13	Beekdaelen	1	ZO	4.5			56
Nuinhofstraat 14	Beekdaelen	1	ZO	4.5			55
Nuinhofstraat 15	Beekdaelen	1	ZO	7.5			58
Nuinhofstraat 16	Beekdaelen	1	NO	4.5			56
Nuinhofstraat 17	Beekdaelen	1	NO	7.5			58
Nuinhofstraat 17b	Beekdaelen	1	NO	7.5			58
Nuinhofstraat 18	Beekdaelen	1	NO	7.5			60
Nuinhofstraat 19	Beekdaelen	1	NO	7.5			58
Nuinhofstraat 19a	Beekdaelen	1	NO	7.5			58
Nuinhofstraat 2	Beekdaelen	1	NW	7.5			61
Nuinhofstraat 20	Beekdaelen	1	O	7.5			59
Nuinhofstraat 21	Beekdaelen	1	ZO	10.5			58
Nuinhofstraat 22	Beekdaelen	1	N	4.5			52
Nuinhofstraat 23	Beekdaelen	1	ZO	7.5			57
Nuinhofstraat 24	Beekdaelen	1	ZO	7.5			55
Nuinhofstraat 25	Beekdaelen	1	ZO	7.5			58
Nuinhofstraat 25a	Beekdaelen	1	NW	4.5			53
Nuinhofstraat 25b	Beekdaelen	1	ZO	7.5			58
Nuinhofstraat 25c	Beekdaelen	1	ZO	7.5			58
Nuinhofstraat 25d	Beekdaelen	1	ZO	7.5			58
Nuinhofstraat 25e	Beekdaelen	1	ZO	7.5			58
Nuinhofstraat 26	Beekdaelen	1	ZO	4.5			54
Nuinhofstraat 27	Beekdaelen	1	ZO	7.5			56
Nuinhofstraat 28	Beekdaelen	1	ZO	7.5			55
Nuinhofstraat 29	Beekdaelen	1	ZO	7.5			55
Nuinhofstraat 3	Beekdaelen	1	ZO	7.5			62
Nuinhofstraat 30	Beekdaelen	1	NO	7.5			57
Nuinhofstraat 32	Beekdaelen	1	ZO	7.5			57
Nuinhofstraat 33	Beekdaelen	1	NO	7.5			56
Nuinhofstraat 33a	Beekdaelen	1	NW	7.5			55
Nuinhofstraat 34	Beekdaelen	1	NO	7.5			56
Nuinhofstraat 35	Beekdaelen	1	NW	7.5			55
Nuinhofstraat 36	Beekdaelen	1	NW	7.5			54

Bijlage D3 - Niet saneringsobjecten

Deze bijlage bevat de adressen van objecten die op basis van het detail-onderzoek zijn uitgesloten voor sanering.

Adres	Gemeente	Bestemming	Gevel-oriëntatie	Hoogte boven maaiveld (m)	Object gesitueerd langs wegvak bijlage 4 Bgm	Eerder gemeld Wgh, voor zover niet gesaneerd (x = ja)	Geluidbelasting Lden,GPP
Nuinhofstraat 37	Beekdaelen	1	ZO	7.5			55
Nuinhofstraat 38	Beekdaelen	1	NO	7.5			57
Nuinhofstraat 4	Beekdaelen	1	NO	7.5			62
Nuinhofstraat 40	Beekdaelen	1	NW	7.5			54
Nuinhofstraat 5	Beekdaelen	1	ZO	7.5			61
Nuinhofstraat 6	Beekdaelen	1	ZO	4.5			57
Nuinhofstraat 7	Beekdaelen	1	ZO	7.5			61
Nuinhofstraat 8	Beekdaelen	1	ZO	4.5			57
Nuinhofstraat 9	Beekdaelen	1	ZO	7.5			60
Nutherweg 14	Beekdaelen	1	O	7.5			65
Nutherweg 16	Beekdaelen	1	O	7.5			64
Nutherweg 18	Beekdaelen	1	O	7.5			63
Nutherweg 20	Beekdaelen	1	O	7.5			63
Nutherweg 21	Beekdaelen	1	O	7.5			65
Nutherweg 22	Beekdaelen	1	O	7.5			61
Nutherweg 23	Beekdaelen	1	NW	4.5			64
Nutherweg 24	Beekdaelen	1	O	7.5			61
Nutherweg 25	Beekdaelen	1	ZW	1.5			57
Nutherweg 26	Beekdaelen	1	O	7.5			61
Nutherweg 28	Beekdaelen	1	O	7.5			61
Nutherweg 36	Beekdaelen	1	NO	1.5			57
Nutherweg 38	Beekdaelen	1	NO	4.5			57
Nutherweg 40	Beekdaelen	1	NO	7.5			59
Nutherweg 42	Beekdaelen	1	NO	7.5			59
Nutherweg 43	Beekdaelen	1	NO	7.5			61
Nutherweg 49	Beekdaelen	1	NO	7.5			61
Nutherweg 62	Beekdaelen	1	NO	1.5			57
Nutherweg 62B	Beekdaelen	1	NO	4.5			58
Nutherweg 64	Beekdaelen	1	NW	4.5			54
Nutherweg 66	Beekdaelen	1	NO	4.5			58
Parallelstraat 10	Beekdaelen	1	NW	4.5			52
Parallelstraat 11	Beekdaelen	1	ZO	4.5			56
Parallelstraat 12	Beekdaelen	1	NW	4.5			53
Parallelstraat 13	Beekdaelen	1	O	7.5			57
Parallelstraat 14	Beekdaelen	1	ZW	4.5			54
Parallelstraat 15	Beekdaelen	1	O	4.5			54
Parallelstraat 16	Beekdaelen	1	NO	7.5			57
Parallelstraat 17	Beekdaelen	1	ZO	4.5			54
Parallelstraat 18	Beekdaelen	1	ZW	4.5			54
Parallelstraat 19	Beekdaelen	1	ZO	4.5			53
Parallelstraat 2	Beekdaelen	1	NO	4.5			64
Parallelstraat 20	Beekdaelen	1	NO	4.5			55
Parallelstraat 21	Beekdaelen	1	NO	7.5			58
Parallelstraat 22	Beekdaelen	1	ZO	4.5			54
Parallelstraat 23a	Beekdaelen	1	ZO	7.5			56
Parallelstraat 24	Beekdaelen	1	ZO	4.5			54
Parallelstraat 25	Beekdaelen	1	NO	7.5			56
Parallelstraat 26	Beekdaelen	1	ZO	4.5			54
Parallelstraat 27	Beekdaelen	1	ZO	4.5			53
Parallelstraat 28	Beekdaelen	1	NO	7.5			58
Parallelstraat 29	Beekdaelen	1	NO	7.5			57
Parallelstraat 30	Beekdaelen	1	NO	4.5			54
Parallelstraat 31	Beekdaelen	1	NO	4.5			55
Parallelstraat 32	Beekdaelen	1	ZO	4.5			52
Parallelstraat 34	Beekdaelen	1	ZO	4.5			53
Parallelstraat 4	Beekdaelen	1	ZO	4.5			59
Parallelstraat 5	Beekdaelen	1	ZW	7.5			59
Parallelstraat 6	Beekdaelen	1	NO	4.5			57
Parallelstraat 7	Beekdaelen	1	NW	4.5			56
Parallelstraat 8	Beekdaelen	1	NO	4.5			54
Parallelstraat 9	Beekdaelen	1	ZO	4.5			56
Reijmersbekerweg 28	Beekdaelen	1	NW	7.5		x	58
Reijmersbekerweg 29	Beekdaelen	1	ZW	4.5		x	58
Reijmersbekerweg 30	Beekdaelen	1	NW	7.5		x	55
Reukenderweg 33	Beekdaelen	1	ZO	7.5			55
Reukenderweg 34	Beekdaelen	1	ZO	4.5			55
Reukenderweg 34a	Beekdaelen	1	NO	1.5			49
Reukenderweg 35	Beekdaelen	1	NW	4.5			55
Reukenderweg 37	Beekdaelen	1	ZO	7.5			57
Reukenderweg 39	Beekdaelen	1	ZO	7.5			57
Reukenderweg 41	Beekdaelen	1	ZO	7.5			57
Reukenderweg 43	Beekdaelen	1	ZO	10.5			58

Bijlage D3 - Niet saneringsobjecten

Deze bijlage bevat de adressen van objecten die op basis van het detail-onderzoek zijn uitgesloten voor sanering.

Adres	Gemeente	Bestemming	Gevel-oriëntatie	Hoogte boven maaiveld (m)	Object gesitueerd langs wegvak bijlage 4 Bgm	Eerder gemeld Wgh, voor zover niet gesaneerd (x = ja)	Geluidbelasting Lden,GPP
Reukenderweg 45	Beekdaelen	1	NO	7.5			58
Spoorstraat 1	Beekdaelen	1	ZO	7.5			62
Spoorstraat 10	Beekdaelen	1	O	4.5			61
Spoorstraat 11	Beekdaelen	1	O	4.5			62
Spoorstraat 12	Beekdaelen	1	N	7.5			59
Spoorstraat 13	Beekdaelen	1	Z	7.5			60
Spoorstraat 14	Beekdaelen	1	O	1.5			64
Spoorstraat 15	Beekdaelen	1	O	1.5			64
Spoorstraat 16	Beekdaelen	1	O	4.5			64
Spoorstraat 18	Beekdaelen	1	O	4.5			64
Spoorstraat 20	Beekdaelen	1	O	4.5			64
Spoorstraat 22	Beekdaelen	1	O	7.5			64
Spoorstraat 24	Beekdaelen	1	O	4.5			63
Spoorstraat 26	Beekdaelen	1	O	7.5			64
Spoorstraat 28	Beekdaelen	1	O	4.5			63
Spoorstraat 30	Beekdaelen	1	O	4.5			62
Spoorstraat 32	Beekdaelen	1	O	4.5			62
Spoorstraat 34	Beekdaelen	1	O	4.5			61
Spoorstraat 36	Beekdaelen	1	O	4.5			61
Spoorstraat 38	Beekdaelen	1	O	4.5			60
Spoorstraat 4	Beekdaelen	1	N	4.5			58
Spoorstraat 40	Beekdaelen	1	O	4.5			60
Spoorstraat 42	Beekdaelen	1	ZO	7.5			62
Spoorstraat 43	Beekdaelen	1	ZO	4.5			58
Spoorstraat 44	Beekdaelen	1	NO	4.5			57
Spoorstraat 45	Beekdaelen	1	O	4.5			60
Spoorstraat 46	Beekdaelen	1	N	4.5			56
Spoorstraat 47	Beekdaelen	1	O	4.5			59
Spoorstraat 48	Beekdaelen	1	O	4.5			53
Spoorstraat 49	Beekdaelen	1	O	4.5			59
Spoorstraat 5	Beekdaelen	1	O	4.5			59
Spoorstraat 50	Beekdaelen	1	Z	4.5			56
Spoorstraat 52	Beekdaelen	1	O	4.5			57
Spoorstraat 54	Beekdaelen	1	O	4.5			57
Spoorstraat 56	Beekdaelen	1	NO	4.5			57
Spoorstraat 56a	Beekdaelen	4	NO	4.5			57
Spoorstraat 58	Beekdaelen	1	ZO	7.5			58
Spoorstraat 6	Beekdaelen	1	O	4.5			59
Spoorstraat 60	Beekdaelen	1	NO	7.5			58
Spoorstraat 62	Beekdaelen	1	NO	7.5			58
Spoorstraat 68	Beekdaelen	1	NO	1.5			55
Spoorstraat 7	Beekdaelen	1	O	4.5			60
Spoorstraat 70	Beekdaelen	1	NO	4.5			57
Spoorstraat 8	Beekdaelen	1	O	4.5			60
Spoorstraat 9	Beekdaelen	1	O	4.5			61
Stationsplein 4a	Beekdaelen	1	ZW	7.5			74
Stationsstraat 57	Beekdaelen	1	Z	7.5			58
Stationsstraat 58	Beekdaelen	1	Z	7.5			61
Stationsstraat 58A	Beekdaelen	1	Z	7.5			61
Stationsstraat 58B	Beekdaelen	1	Z	7.5			61
Stationsstraat 58C	Beekdaelen	1	Z	7.5			61
Stationsstraat 59	Beekdaelen	1	W	7.5			62
Stationstraat 10	Beekdaelen	1	ZW	7.5			61
Stationstraat 100	Beekdaelen	1	NO	13.5			60
Stationstraat 102	Beekdaelen	1	NO	13.5			60
Stationstraat 104	Beekdaelen	1	NO	13.5			60
Stationstraat 106	Beekdaelen	1	NO	13.5			60
Stationstraat 108	Beekdaelen	1	NO	13.5			60
Stationstraat 110	Beekdaelen	1	NO	13.5			60
Stationstraat 112	Beekdaelen	1	ZO	13.5			57
Stationstraat 114	Beekdaelen	1	ZO	13.5			57
Stationstraat 116	Beekdaelen	1	ZO	13.5			57
Stationstraat 118	Beekdaelen	1	ZO	13.5			57
Stationstraat 12	Beekdaelen	1	NW	7.5			60
Stationstraat 120	Beekdaelen	1	ZO	13.5			57
Stationstraat 122	Beekdaelen	1	ZO	13.5			57
Stationstraat 124	Beekdaelen	1	ZO	13.5			57
Stationstraat 126	Beekdaelen	1	ZO	13.5			57
Stationstraat 128	Beekdaelen	1	ZO	13.5			57
Stationstraat 12a	Beekdaelen	1	NW	7.5			60
Stationstraat 130	Beekdaelen	1	ZO	13.5			57
Stationstraat 134	Beekdaelen	1	ZO	13.5			57

Bijlage D3 - Niet saneringsobjecten

Deze bijlage bevat de adressen van objecten die op basis van het detail-onderzoek zijn uitgesloten voor sanering.

Adres	Gemeente	Bestemming	Gevel-oriëntatie	Hoogte boven maaiveld (m)	Object gesitueerd langs wegvak bijlage 4 Bgm	Eerder gemeld Wgh, voor zover niet gesaneerd (x = ja)	Geluidbelasting Lden,GPP
Stationstraat 136	Beekdaelen	1	ZO	13.5			57
Stationstraat 138	Beekdaelen	1	ZO	13.5			57
Stationstraat 139	Beekdaelen	1	ZO	7.5			53
Stationstraat 14	Beekdaelen	1	ZO	10.5			63
Stationstraat 140	Beekdaelen	1	ZO	13.5			57
Stationstraat 141	Beekdaelen	1	ZO	7.5			54
Stationstraat 142	Beekdaelen	1	NW	1.5			54
Stationstraat 143	Beekdaelen	1	NW	7.5			51
Stationstraat 144	Beekdaelen	1	NW	4.5			54
Stationstraat 145	Beekdaelen	1	NO	7.5			53
Stationstraat 147	Beekdaelen	1	NO	10.5			56
Stationstraat 16	Beekdaelen	1	ZO	10.5			63
Stationstraat 174	Beekdaelen	1	NO	7.5			54
Stationstraat 176	Beekdaelen	1	NO	7.5			54
Stationstraat 178	Beekdaelen	1	NO	7.5			53
Stationstraat 20	Beekdaelen	1	ZW	7.5			64
Stationstraat 22	Beekdaelen	1	ZW	4.5			59
Stationstraat 28	Beekdaelen	1	O	4.5			59
Stationstraat 28a	Beekdaelen	1	O	1.5			54
Stationstraat 30	Beekdaelen	1	O	7.5			63
Stationstraat 52	Beekdaelen	1	NO	13.5			60
Stationstraat 54	Beekdaelen	1	NO	13.5			60
Stationstraat 56	Beekdaelen	1	NO	13.5			60
Stationstraat 57	Beekdaelen	1	O	7.5			61
Stationstraat 58	Beekdaelen	1	NO	13.5			60
Stationstraat 59	Beekdaelen	1	O	7.5			59
Stationstraat 60	Beekdaelen	1	NO	13.5			60
Stationstraat 62	Beekdaelen	1	NO	13.5			60
Stationstraat 64	Beekdaelen	1	NO	13.5			60
Stationstraat 66	Beekdaelen	1	NO	13.5			60
Stationstraat 67	Beekdaelen	1	NW	10.5			58
Stationstraat 67a	Beekdaelen	1	NW	10.5			58
Stationstraat 68	Beekdaelen	1	NO	13.5			60
Stationstraat 69	Beekdaelen	1	NW	7.5			57
Stationstraat 70	Beekdaelen	1	NO	13.5			60
Stationstraat 71	Beekdaelen	1	NW	4.5			56
Stationstraat 72	Beekdaelen	1	NO	13.5			60
Stationstraat 73	Beekdaelen	1	NW	7.5			56
Stationstraat 74	Beekdaelen	1	NO	13.5			60
Stationstraat 75	Beekdaelen	1	NW	1.5			53
Stationstraat 76	Beekdaelen	1	NO	13.5			60
Stationstraat 77	Beekdaelen	1	NW	4.5			54
Stationstraat 78	Beekdaelen	1	NO	13.5			60
Stationstraat 80	Beekdaelen	1	NO	13.5			60
Stationstraat 82	Beekdaelen	1	NO	13.5			60
Stationstraat 84	Beekdaelen	1	NO	13.5			60
Stationstraat 86	Beekdaelen	1	NO	13.5			60
Stationstraat 88	Beekdaelen	1	NO	13.5			60
Stationstraat 90	Beekdaelen	1	NO	13.5			60
Stationstraat 92	Beekdaelen	1	NO	13.5			60
Stationstraat 94	Beekdaelen	1	NO	13.5			60
Stationstraat 96	Beekdaelen	1	NO	13.5			60
Stationstraat 98	Beekdaelen	1	NO	13.5			60
Tiendstraat 1	Beekdaelen	1	N	1.5			50
Tiendstraat 10	Beekdaelen	1	NO	7.5			61
Tiendstraat 11	Beekdaelen	1	NO	4.5			54
Tiendstraat 12	Beekdaelen	1	NO	7.5			60
Tiendstraat 13	Beekdaelen	1	ZW	7.5			50
Tiendstraat 14	Beekdaelen	1	NO	4.5			56
Tiendstraat 15	Beekdaelen	1	NO	4.5			54
Tiendstraat 16	Beekdaelen	1	NO	7.5			60
Tiendstraat 17	Beekdaelen	1	NO	4.5			54
Tiendstraat 18	Beekdaelen	1	O	7.5			61
Tiendstraat 19	Beekdaelen	1	NO	7.5			57
Tiendstraat 2	Beekdaelen	1	O	7.5			59
Tiendstraat 20	Beekdaelen	1	O	7.5			61
Tiendstraat 21	Beekdaelen	1	NO	7.5			57
Tiendstraat 22	Beekdaelen	1	O	7.5			60
Tiendstraat 23	Beekdaelen	1	ZW	4.5			46
Tiendstraat 24	Beekdaelen	1	O	7.5			58
Tiendstraat 25	Beekdaelen	1	NO	4.5			54
Tiendstraat 26	Beekdaelen	1	NO	4.5			55

Bijlage D3 - Niet saneringsobjecten

Deze bijlage bevat de adressen van objecten die op basis van het detail-onderzoek zijn uitgesloten voor sanering.

Adres	Gemeente	Bestemming	Gevel-oriëntatie	Hoogte boven maaiveld (m)	Object gesitueerd langs wegvak bijlage 4 Bgm	Eerder gemeld Wgh, voor zover niet gesaneerd (x = ja)	Geluidbelasting Lden,GPP
Tiendstraat 27	Beekdaelen	1	NO	4.5			54
Tiendstraat 28	Beekdaelen	1	O	7.5			61
Tiendstraat 29	Beekdaelen	1	NO	4.5			54
Tiendstraat 3	Beekdaelen	1	NO	4.5			54
Tiendstraat 30	Beekdaelen	1	O	7.5			60
Tiendstraat 31	Beekdaelen	1	N	4.5			49
Tiendstraat 32	Beekdaelen	1	NO	7.5			60
Tiendstraat 33	Beekdaelen	1	NO	7.5			59
Tiendstraat 34	Beekdaelen	1	O	7.5			60
Tiendstraat 35	Beekdaelen	1	ZW	7.5			51
Tiendstraat 36	Beekdaelen	1	NO	7.5			58
Tiendstraat 37	Beekdaelen	1	ZW	7.5			53
Tiendstraat 38	Beekdaelen	1	O	7.5			60
Tiendstraat 39	Beekdaelen	1	NO	7.5			57
Tiendstraat 4	Beekdaelen	1	NW	7.5			56
Tiendstraat 40	Beekdaelen	1	O	7.5			60
Tiendstraat 41	Beekdaelen	1	NO	4.5			53
Tiendstraat 42	Beekdaelen	1	NO	7.5			60
Tiendstraat 43	Beekdaelen	1	ZO	4.5			48
Tiendstraat 44	Beekdaelen	1	NO	7.5			59
Tiendstraat 45	Beekdaelen	1	NO	4.5			55
Tiendstraat 46	Beekdaelen	1	NO	4.5			55
Tiendstraat 47	Beekdaelen	1	ZW	4.5			49
Tiendstraat 48	Beekdaelen	1	NO	7.5			60
Tiendstraat 49	Beekdaelen	1	ZW	4.5			50
Tiendstraat 5	Beekdaelen	1	ZW	4.5			47
Tiendstraat 50	Beekdaelen	1	NO	7.5			60
Tiendstraat 51	Beekdaelen	1	NO	4.5			55
Tiendstraat 52	Beekdaelen	1	NW	7.5			58
Tiendstraat 53	Beekdaelen	1	O	4.5			56
Tiendstraat 54	Beekdaelen	1	Z	7.5			56
Tiendstraat 6	Beekdaelen	1	NO	7.5			60
Tiendstraat 7	Beekdaelen	1	NO	4.5			54
Tiendstraat 8	Beekdaelen	1	NO	7.5			60
Tiendstraat 9	Beekdaelen	1	ZO	4.5			48
Veeweg 2	Beekdaelen	1	W	4.5			60
Vloedstraat 11	Beekdaelen	1	N	4.5			55
Vloedstraat 13	Beekdaelen	1	NO	4.5			52
Vloedstraat 15	Beekdaelen	1	ZO	7.5			57
Vloedstraat 17	Beekdaelen	1	O	4.5			56
Vloedstraat 20	Beekdaelen	1	NO	7.5			54
Vloedstraat 22	Beekdaelen	1	NW	7.5			53
Vloedstraat 24	Beekdaelen	1	NW	4.5			50
Vloedstraat 26	Beekdaelen	1	ZO	7.5			53
Vloedstraat 28	Beekdaelen	1	NO	7.5			56
Vloedstraat 30	Beekdaelen	1	NO	7.5			56
Vloedstraat 32	Beekdaelen	1	NO	7.5			57
Vloedstraat 34	Beekdaelen	1	NW	4.5			55
Vloedstraat 7	Beekdaelen	1	NW	4.5			53
Vloedstraat 9	Beekdaelen	1	ZO	4.5			52
Vonderstraat 1	Beekdaelen	1	ZO	7.5			58
Vonderstraat 2	Beekdaelen	1	ZO	7.5			58
Vonderstraat 3	Beekdaelen	1	ZO	7.5			58
Beukenlaan 1	Eijsden-Margraten	1	Z	7.5		x	51
Beukenlaan 10	Eijsden-Margraten	1	O	4.5			58
Beukenlaan 2	Eijsden-Margraten	1	Z	7.5			51
Beukenlaan 3	Eijsden-Margraten	1	Z	7.5			52
Beukenlaan 4	Eijsden-Margraten	1	Z	7.5			53
Beukenlaan 5	Eijsden-Margraten	1	Z	7.5			54
Beukenlaan 6	Eijsden-Margraten	1	N	7.5			54
Beukenlaan 7	Eijsden-Margraten	1	N	7.5			55
Beukenlaan 8	Eijsden-Margraten	1	N	4.5			53
Beukenlaan 9	Eijsden-Margraten	1	N	7.5			57
Eikenlaan 1	Eijsden-Margraten	1	Z	7.5		x	56
Eikenlaan 2	Eijsden-Margraten	1	Z	7.5			56
Eikenlaan 3	Eijsden-Margraten	1	Z	7.5			56
Eikenlaan 4	Eijsden-Margraten	1	Z	7.5			56
Eikenlaan 5	Eijsden-Margraten	1	Z	7.5			57
Eikenlaan 6	Eijsden-Margraten	1	Z	7.5			57
Eikenlaan 7	Eijsden-Margraten	1	Z	7.5			58
Eikenlaan 8	Eijsden-Margraten	1	Z	4.5			56
Eikenlaan 9	Eijsden-Margraten	1	Z	7.5			60

Bijlage D3 - Niet saneringsobjecten

Deze bijlage bevat de adressen van objecten die op basis van het detail-onderzoek zijn uitgesloten voor sanering.

Adres	Gemeente	Bestemming	Gevel-oriëntatie	Hoogte boven maaiveld (m)	Object gesitueerd langs wegvak bijlage 4 Bgm	Eerder gemeld Wgh, voor zover niet gesaneerd (x = ja)	Geluidbelasting Lden,GPP
Esdoornlaan 1	Eijsden-Margraten	1	Z	7.5		x	51
Esdoornlaan 10	Eijsden-Margraten	1	O	7.5			59
Esdoornlaan 2	Eijsden-Margraten	1	Z	7.5			51
Esdoornlaan 3	Eijsden-Margraten	1	Z	4.5			48
Esdoornlaan 4	Eijsden-Margraten	1	Z	7.5			52
Esdoornlaan 5	Eijsden-Margraten	1	Z	7.5			53
Esdoornlaan 6	Eijsden-Margraten	1	Z	7.5			53
Esdoornlaan 7	Eijsden-Margraten	1	Z	4.5			50
Esdoornlaan 8	Eijsden-Margraten	1	Z	4.5			50
Esdoornlaan 9	Eijsden-Margraten	1	O	7.5			58
Lindenlaan 1	Eijsden-Margraten	1	N	7.5		x	51
Lindenlaan 10	Eijsden-Margraten	1	Z	7.5			53
Lindenlaan 11	Eijsden-Margraten	1	N	7.5			55
Lindenlaan 12	Eijsden-Margraten	1	O	7.5			58
Lindenlaan 2	Eijsden-Margraten	1	N	4.5		x	49
Lindenlaan 3	Eijsden-Margraten	1	N	7.5			51
Lindenlaan 4	Eijsden-Margraten	1	N	7.5			51
Lindenlaan 5	Eijsden-Margraten	1	N	7.5			53
Lindenlaan 6	Eijsden-Margraten	1	Z	7.5			52
Lindenlaan 7	Eijsden-Margraten	1	N	7.5			53
Lindenlaan 8	Eijsden-Margraten	1	N	7.5			53
Lindenlaan 9	Eijsden-Margraten	1	N	7.5			55
Onze Lieve Vrouweplein 1	Eijsden-Margraten	1	O	7.5			53
Onze Lieve Vrouweplein 1A	Eijsden-Margraten	1	O	7.5			57
Onze Lieve Vrouweplein 1B	Eijsden-Margraten	1	O	7.5			57
Onze Lieve Vrouweplein 1C	Eijsden-Margraten	1	W	4.5			49
Onze Lieve Vrouweplein 2	Eijsden-Margraten	1	Z	7.5			51
Onze Lieve Vrouweplein 3	Eijsden-Margraten	1	Z	4.5			51
Oosterbroekweg 1	Eijsden-Margraten	2	N	1.5			61
Oosterbroekweg 10	Eijsden-Margraten	1	O	7.5			59
Oosterbroekweg 3	Eijsden-Margraten	2	N	1.5			62
Oosterbroekweg 4	Eijsden-Margraten	1	O	4.5			60
Oosterbroekweg 5	Eijsden-Margraten	2	N	1.5			63
Oosterbroekweg 6	Eijsden-Margraten	1	O	1.5			57
Oosterbroekweg 7	Eijsden-Margraten	2	N	1.5			64
Platanenlaan 1	Eijsden-Margraten	1	N	7.5		x	52
Platanenlaan 10	Eijsden-Margraten	1	N	7.5			55
Platanenlaan 11	Eijsden-Margraten	1	N	7.5			55
Platanenlaan 12	Eijsden-Margraten	1	Z	7.5			55
Platanenlaan 13	Eijsden-Margraten	1	N	4.5			55
Platanenlaan 14	Eijsden-Margraten	1	N	4.5			56
Platanenlaan 15	Eijsden-Margraten	1	Z	7.5			57
Platanenlaan 16	Eijsden-Margraten	1	Z	7.5			57
Platanenlaan 17	Eijsden-Margraten	1	Z	7.5			58
Platanenlaan 18	Eijsden-Margraten	1	Z	4.5			57
Platanenlaan 19	Eijsden-Margraten	1	Z	7.5			59
Platanenlaan 2	Eijsden-Margraten	1	N	7.5		x	52
Platanenlaan 20	Eijsden-Margraten	1	Z	7.5			60
Platanenlaan 21	Eijsden-Margraten	1	Z	7.5			61
Platanenlaan 22	Eijsden-Margraten	1	Z	4.5			60
Platanenlaan 3	Eijsden-Margraten	1	N	7.5			53
Platanenlaan 4	Eijsden-Margraten	1	N	7.5			53
Platanenlaan 5	Eijsden-Margraten	1	N	7.5			53
Platanenlaan 6	Eijsden-Margraten	1	N	7.5			54
Platanenlaan 7	Eijsden-Margraten	1	N	4.5			53
Platanenlaan 8	Eijsden-Margraten	1	N	7.5			54
Platanenlaan 9	Eijsden-Margraten	1	N	7.5			55
Rijksweg 227	Eijsden-Margraten	1	W	7.5			60
Rijksweg 229	Eijsden-Margraten	1	W	7.5			60
Rijksweg 231	Eijsden-Margraten	1	W	7.5			60
Rijksweg 233	Eijsden-Margraten	1	O	4.5			58
Rijksweg 239	Eijsden-Margraten	1	O	4.5			56
Rijksweg 241A	Eijsden-Margraten	1	O	4.5			56
Rijksweg 245	Eijsden-Margraten	1	O	13.5		x	56
Rijksweg 247	Eijsden-Margraten	1	O	4.5		x	55
Rijksweg 249	Eijsden-Margraten	1	O	4.5		x	55
Rijksweg 250	Eijsden-Margraten	1	O	4.5			57
Rijksweg 250A	Eijsden-Margraten	1	O	4.5			56
Rijksweg 250B	Eijsden-Margraten	1	O	4.5			57
Rijksweg 251	Eijsden-Margraten	1	Z	7.5		x	44
Rijksweg 253	Eijsden-Margraten	1	O	7.5		x	56
Rijksweg 255	Eijsden-Margraten	1	O	10.5		x	56

Bijlage D3 - Niet saneringsobjecten

Deze bijlage bevat de adressen van objecten die op basis van het detail-onderzoek zijn uitgesloten voor sanering.

Adres	Gemeente	Bestemming	Gevel-oriëntatie	Hoogte boven maaiveld (m)	Object gesitueerd langs wegvak bijlage 4 Bgm	Eerder gemeld Wgh, voor zover niet gesaneerd (x = ja)	Geluidbelasting Lden,GPP
Rijksweg 256	Eijsden-Margraten	1	O	7.5		x	57
Rijksweg 257	Eijsden-Margraten	1	O	7.5		x	54
Rijksweg 258	Eijsden-Margraten	1	O	4.5		x	56
Rijksweg 259	Eijsden-Margraten	1	O	7.5		x	56
Rijksweg 259A	Eijsden-Margraten	1	O	7.5			56
Rijksweg 259B	Eijsden-Margraten	1	O	7.5			56
Rijksweg 259a	Eijsden-Margraten	1	O	7.5			56
Rijksweg 259b	Eijsden-Margraten	1	O	7.5			56
Rode Kastanjelaan 1	Eijsden-Margraten	1	Z	7.5		x	50
Rode Kastanjelaan 10	Eijsden-Margraten	1	N	7.5			56
Rode Kastanjelaan 11	Eijsden-Margraten	1	O	7.5			58
Rode Kastanjelaan 2	Eijsden-Margraten	1	N	7.5			51
Rode Kastanjelaan 3	Eijsden-Margraten	1	Z	7.5			50
Rode Kastanjelaan 4	Eijsden-Margraten	1	N	7.5			53
Rode Kastanjelaan 5	Eijsden-Margraten	1	N	7.5			54
Rode Kastanjelaan 6	Eijsden-Margraten	1	Z	7.5			52
Rode Kastanjelaan 7	Eijsden-Margraten	1	N	7.5			54
Rode Kastanjelaan 8	Eijsden-Margraten	1	N	7.5			55
Rode Kastanjelaan 9	Eijsden-Margraten	1	Z	7.5			54
Sint Jozefstraat 107	Eijsden-Margraten	1	N	7.5			61
Sint Jozefstraat 109	Eijsden-Margraten	1	NO	7.5			62
Sint Jozefstraat 114	Eijsden-Margraten	1	W	7.5			60
Sint Jozefstraat 78	Eijsden-Margraten	1	NO	7.5			51
Sint Jozefstraat 80	Eijsden-Margraten	1	NO	7.5			51
Sint Jozefstraat 82	Eijsden-Margraten	1	N	4.5			48
Sint Jozefstraat 86	Eijsden-Margraten	1	NO	7.5			52
Sint Jozefstraat 87	Eijsden-Margraten	1	NO	4.5			50
Sint Jozefstraat 87A	Eijsden-Margraten	1	NO	7.5			53
Sint Jozefstraat 88	Eijsden-Margraten	1	NO	4.5			49
Sint Jozefstraat 89	Eijsden-Margraten	1	ZO	7.5			53
Sint Jozefstraat 90	Eijsden-Margraten	1	ZW	4.5			47
Sint Jozefstraat 91	Eijsden-Margraten	1	O	4.5			48
Sint Jozefstraat 92	Eijsden-Margraten	1	NO	4.5			51
Sint Jozefstraat 94	Eijsden-Margraten	1	NO	7.5			54
Sint Jozefstraat 95	Eijsden-Margraten	1	O	7.5			56
Sint Jozefstraat 96	Eijsden-Margraten	1	NO	4.5			54
Sint Jozefstraat 97	Eijsden-Margraten	1	ZO	4.5			60
Sint Jozefstraat 98	Eijsden-Margraten	1	ZO	7.5			56
Stationsstraat 10	Eijsden-Margraten	1	O	4.5			55
Stationsstraat 12	Eijsden-Margraten	1	O	7.5			58
Stationsstraat 35	Eijsden-Margraten	1	O	7.5			62
Stationsstraat 37	Eijsden-Margraten	1	N	7.5			60
Stationsstraat 39	Eijsden-Margraten	1	N	7.5			60
Stationsstraat 41	Eijsden-Margraten	1	N	4.5			57
Stationsstraat 43	Eijsden-Margraten	1	N	4.5			56
Stationsstraat 45	Eijsden-Margraten	1	Z	4.5			55
Stationsstraat 47	Eijsden-Margraten	1	Z	7.5			58
Stationsstraat 49	Eijsden-Margraten	1	N	4.5			54
Stationsstraat 51	Eijsden-Margraten	1	Z	7.5			58
Stationsstraat 6	Eijsden-Margraten	1	O	4.5			60
Withuis 10	Eijsden-Margraten	1	O	4.5		x	49
Withuis 12	Eijsden-Margraten	1	W	10.5		x	55
Withuis 14	Eijsden-Margraten	1	W	10.5			55
Withuis 16	Eijsden-Margraten	1	W	4.5			51
Withuis 16B	Eijsden-Margraten	1	W	4.5			51
Withuis 1B	Eijsden-Margraten	1	N	4.5			50
Withuis 2	Eijsden-Margraten	1	W	7.5			57
Withuis 28	Eijsden-Margraten	1	W	7.5			55
Withuis 3	Eijsden-Margraten	1	O	4.5			49
Withuis 4	Eijsden-Margraten	1	NW	4.5			56
Withuis 5A	Eijsden-Margraten	1	N	4.5			48
Withuis 7	Eijsden-Margraten	1	W	4.5		x	46
Withuis 8	Eijsden-Margraten	1	O	4.5		x	50
Witte Kastanjelaan 1	Eijsden-Margraten	1	Z	7.5		x	50
Witte Kastanjelaan 10	Eijsden-Margraten	1	O	7.5			55
Witte Kastanjelaan 11	Eijsden-Margraten	1	Z	4.5			52
Witte Kastanjelaan 12	Eijsden-Margraten	1	O	4.5			55
Witte Kastanjelaan 2	Eijsden-Margraten	1	Z	7.5			50
Witte Kastanjelaan 3	Eijsden-Margraten	1	N	7.5			51
Witte Kastanjelaan 4	Eijsden-Margraten	1	N	7.5			51
Witte Kastanjelaan 5	Eijsden-Margraten	1	N	7.5			52
Witte Kastanjelaan 6	Eijsden-Margraten	1	Z	4.5			49

Bijlage D3 - Niet saneringsobjecten

Deze bijlage bevat de adressen van objecten die op basis van het detail-onderzoek zijn uitgesloten voor sanering.

Adres	Gemeente	Bestemming	Gevel-oriëntatie	Hoogte boven maaiveld (m)	Object gesitueerd langs wegvak bijlage 4 Bgm	Eerder gemeld Wgh, voor zover niet gesaneerd (x = ja)	Geluidbelasting Lden,GPP
Witte Kastanjelaan 7	Eijsden-Margraten	1	N	7.5			53
Witte Kastanjelaan 8	Eijsden-Margraten	1	Z	4.5			50
Witte Kastanjelaan 9	Eijsden-Margraten	1	N	7.5			54
De Kommert 100	Heerlen	1	ZW	4.5			60
De Kommert 101	Heerlen	1	ZW	4.5			64
De Kommert 102	Heerlen	1	ZW	4.5			60
De Kommert 103	Heerlen	1	ZW	4.5			62
De Kommert 103GB01	Heerlen	1	ZW	4.5			62
De Kommert 104	Heerlen	1	ZW	4.5			60
De Kommert 106	Heerlen	1	ZW	4.5			60
De Kommert 108	Heerlen	1	ZW	4.5			60
De Kommert 44	Heerlen	1	NW	7.5			55
De Kommert 46	Heerlen	1	ZO	7.5			56
De Kommert 48	Heerlen	1	ZO	7.5			56
De Kommert 50	Heerlen	1	ZO	7.5			56
De Kommert 52	Heerlen	1	ZO	7.5			57
De Kommert 54	Heerlen	1	ZO	7.5			57
De Kommert 56	Heerlen	1	ZO	7.5			57
De Kommert 58	Heerlen	1	ZO	7.5			57
De Kommert 60	Heerlen	1	ZO	7.5			58
De Kommert 62	Heerlen	1	ZO	7.5			58
De Kommert 64	Heerlen	1	ZO	7.5			58
De Kommert 66	Heerlen	1	ZO	7.5			58
De Kommert 67	Heerlen	1	ZO	1.5			57
De Kommert 68	Heerlen	1	ZO	7.5			59
De Kommert 69	Heerlen	1	NO	1.5			51
De Kommert 70	Heerlen	1	ZO	7.5			61
De Kommert 71	Heerlen	1	NO	1.5			53
De Kommert 72	Heerlen	1	ZO	7.5			60
De Kommert 73	Heerlen	1	ZW	7.5			61
De Kommert 74	Heerlen	1	ZO	7.5			59
De Kommert 74A	Heerlen	1	ZO	7.5			59
De Kommert 75	Heerlen	1	ZW	1.5			50
De Kommert 76	Heerlen	1	ZO	7.5			59
De Kommert 77	Heerlen	1	ZW	1.5			52
De Kommert 78	Heerlen	1	ZW	7.5			61
De Kommert 79	Heerlen	1	ZO	1.5			57
De Kommert 80	Heerlen	1	ZW	1.5			58
De Kommert 81	Heerlen	1	ZO	1.5			58
De Kommert 82	Heerlen	1	ZW	4.5			60
De Kommert 83	Heerlen	1	NO	1.5			55
De Kommert 84	Heerlen	1	ZW	4.5			60
De Kommert 85	Heerlen	1	ZO	4.5			58
De Kommert 86	Heerlen	1	ZW	4.5			60
De Kommert 87	Heerlen	1	NO	1.5			50
De Kommert 88	Heerlen	1	ZW	4.5			60
De Kommert 89	Heerlen	1	NW	1.5			53
De Kommert 90	Heerlen	1	ZW	4.5			60
De Kommert 91	Heerlen	1	ZW	1.5			51
De Kommert 92	Heerlen	1	ZW	4.5			59
De Kommert 93	Heerlen	1	ZW	1.5			49
De Kommert 94	Heerlen	1	ZW	4.5			60
De Kommert 95	Heerlen	1	ZW	4.5			60
De Kommert 96	Heerlen	1	ZW	4.5			60
De Kommert 97	Heerlen	1	ZW	1.5			60
De Kommert 98	Heerlen	1	ZW	4.5			60
De Kommert 99	Heerlen	1	ZW	4.5			63
De Thun 101	Heerlen	1	NW	7.5			55
De Thun 103	Heerlen	1	NW	7.5			56
De Thun 105	Heerlen	1	NW	7.5			56
De Thun 107	Heerlen	1	NW	7.5			56
De Thun 109	Heerlen	1	NW	7.5			57
De Thun 111	Heerlen	1	ZW	7.5			59
De Thun 113	Heerlen	1	NW	7.5			58
De Thun 115	Heerlen	1	NW	7.5			59
De Thun 117	Heerlen	1	NW	7.5			58
De Thun 119	Heerlen	1	ZW	7.5			60
De Thun 121	Heerlen	1	NW	7.5			60
De Thun 123	Heerlen	1	NW	7.5			59
De Thun 125	Heerlen	1	NW	7.5			60
De Thun 127	Heerlen	1	ZW	7.5			62
De Thun 162	Heerlen	1	NW	4.5			52

Bijlage D3 - Niet saneringsobjecten

Deze bijlage bevat de adressen van objecten die op basis van het detail-onderzoek zijn uitgesloten voor sanering.

Adres	Gemeente	Bestemming	Gevel-oriëntatie	Hoogte boven maaiveld (m)	Object gesitueerd langs wegvak bijlage 4 Bgm	Eerder gemeld Wgh, voor zover niet gesaneerd (x = ja)	Geluidbelasting Lden,GPP
De Thun 164	Heerlen	1	ZO	7.5			53
De Thun 166	Heerlen	1	ZW	7.5			55
De Thun 168	Heerlen	1	ZO	7.5			54
De Thun 170	Heerlen	1	NW	4.5			52
De Thun 172	Heerlen	1	ZO	7.5			56
De Thun 174	Heerlen	1	NW	4.5			53
De Thun 176	Heerlen	1	ZW	4.5			53
De Thun 178	Heerlen	1	ZO	4.5			53
De Thun 180	Heerlen	1	ZO	7.5			57
De Thun 182	Heerlen	1	ZO	7.5			57
De Thun 184	Heerlen	1	ZO	7.5			57
De Thun 186	Heerlen	1	ZO	7.5			58
De Thun 188	Heerlen	1	ZO	7.5			58
De Thun 190	Heerlen	1	ZW	7.5			60
De Thun 192	Heerlen	1	Z	7.5			62
De Thun 194	Heerlen	1	W	7.5			62
De Thun 196	Heerlen	1	Z	7.5			65
De Thun 87	Heerlen	1	ZW	7.5			53
De Thun 89	Heerlen	1	NW	7.5			54
De Thun 91	Heerlen	1	NW	7.5			54
De Thun 93	Heerlen	1	NW	7.5			54
De Thun 95	Heerlen	1	NW	7.5			54
De Thun 97	Heerlen	1	NW	7.5			54
De Thun 99	Heerlen	1	ZW	7.5			54
De Wingerd 10	Heerlen	1	ZW	4.5			57
De Wingerd 12	Heerlen	1	ZW	4.5			57
De Wingerd 14	Heerlen	1	ZW	4.5			57
De Wingerd 16	Heerlen	1	ZW	4.5			57
De Wingerd 18	Heerlen	1	ZW	4.5			57
De Wingerd 2	Heerlen	1	ZW	4.5			57
De Wingerd 20	Heerlen	1	ZW	4.5			56
De Wingerd 22	Heerlen	1	ZW	1.5			53
De Wingerd 29	Heerlen	1	ZO	7.5			56
De Wingerd 31	Heerlen	1	ZO	7.5			56
De Wingerd 33	Heerlen	1	ZO	7.5			56
De Wingerd 35	Heerlen	1	ZO	7.5			56
De Wingerd 37	Heerlen	1	NW	7.5			56
De Wingerd 39	Heerlen	1	NW	7.5			56
De Wingerd 4	Heerlen	1	ZW	4.5			57
De Wingerd 41	Heerlen	1	ZW	7.5			58
De Wingerd 43	Heerlen	1	NW	7.5			57
De Wingerd 45	Heerlen	1	ZO	7.5			57
De Wingerd 47	Heerlen	1	NW	7.5			57
De Wingerd 49	Heerlen	1	ZO	7.5			57
De Wingerd 51	Heerlen	1	ZO	7.5			58
De Wingerd 53	Heerlen	1	ZO	7.5			58
De Wingerd 55	Heerlen	1	ZO	7.5			59
De Wingerd 57	Heerlen	1	ZO	7.5			59
De Wingerd 59	Heerlen	1	ZO	7.5			59
De Wingerd 6	Heerlen	1	ZW	4.5			57
De Wingerd 61	Heerlen	1	ZO	7.5			59
De Wingerd 63	Heerlen	1	ZO	7.5			60
De Wingerd 65	Heerlen	1	ZW	7.5			61
De Wingerd 8	Heerlen	1	ZW	4.5			57
Dr. Ir. Ross van Lennepstraat 26	Heerlen	1	W	10.5			53
Dr. Ir. Ross van Lennepstraat 28	Heerlen	1	Z	7.5			52
Dr. Ir. Ross van Lennepstraat 30	Heerlen	1	Z	7.5			52
Dr. Ir. Ross van Lennepstraat 32	Heerlen	1	W	7.5			52
Dr. Ir. Ross van Lennepstraat 34	Heerlen	1	Z	4.5			50
Dr. Ir. Ross van Lennepstraat 36	Heerlen	1	W	7.5			53
Dr. Ir. Ross van Lennepstraat 38	Heerlen	1	Z	4.5			48
Dr. Ir. Ross van Lennepstraat 40	Heerlen	1	W	7.5			53
Dr. Ir. Ross van Lennepstraat 42	Heerlen	1	W	7.5			53
Dr. Ir. Ross van Lennepstraat 44	Heerlen	1	W	7.5			53
Dr. Ir. Ross van Lennepstraat 46	Heerlen	1	W	7.5			52
Dr. Ir. Ross van Lennepstraat 48	Heerlen	1	W	7.5			52
Esschenweg 103	Heerlen	1	ZW	7.5			58
Esschenweg 105	Heerlen	1	ZW	7.5			59
Esschenweg 109	Heerlen	1	NW	7.5			55
Esschenweg 113	Heerlen	1	ZW	4.5			57
Esschenweg 115	Heerlen	1	ZW	4.5			58
Esschenweg 119	Heerlen	1	ZW	7.5			62

Bijlage D3 - Niet saneringsobjecten

Deze bijlage bevat de adressen van objecten die op basis van het detail-onderzoek zijn uitgesloten voor sanering.

Adres	Gemeente	Bestemming	Gevel-oriëntatie	Hoogte boven maaiveld (m)	Object gesitueerd langs wegvak bijlage 4 Bgm	Eerder gemeld Wgh, voor zover niet gesaneerd (x = ja)	Geluidbelasting Lden,GPP
Esschenweg 121	Heerlen	1	ZW	4.5			64
Esschenweg 14	Heerlen	1	ZW	7.5			52
Esschenweg 16	Heerlen	1	ZW	10.5			54
Esschenweg 18	Heerlen	1	ZW	7.5			54
Esschenweg 25	Heerlen	1	ZW	7.5			53
Esschenweg 35	Heerlen	1	ZW	7.5			54
Esschenweg 63	Heerlen	1	ZW	7.5			53
Esschenweg 65	Heerlen	1	ZW	7.5			54
Esschenweg 77	Heerlen	1	ZW	7.5			56
Esschenweg 85	Heerlen	1	ZW	7.5			58
Esschenweg 87	Heerlen	1	ZW	7.5			55
Esschenweg 89	Heerlen	1	ZW	7.5			58
Frederikstraat 50	Heerlen	1	ZW	4.5			59
Frisostraat 50	Heerlen	1	ZW	1.5			56
Ir. Lelystraat 73	Heerlen	1	ZO	7.5			53
Ir. Lelystraat 75	Heerlen	1	ZO	7.5			53
Ir. Lelystraat 77	Heerlen	1	ZO	7.5			53
Ir. Lelystraat 79	Heerlen	1	ZO	7.5			54
Ir. Lelystraat 81	Heerlen	1	ZW	7.5			55
Korenstraat 1	Heerlen	1	Z	4.5			52
Korenstraat 10	Heerlen	1	N	4.5			54
Korenstraat 11	Heerlen	1	ZO	7.5			53
Korenstraat 12	Heerlen	1	NW	4.5			53
Korenstraat 14	Heerlen	1	NW	4.5			53
Korenstraat 16	Heerlen	1	NW	4.5			52
Korenstraat 18	Heerlen	1	NW	4.5			52
Korenstraat 2	Heerlen	1	N	4.5			55
Korenstraat 20	Heerlen	1	NW	4.5			52
Korenstraat 3	Heerlen	1	Z	4.5			52
Korenstraat 4	Heerlen	1	N	4.5			55
Korenstraat 5	Heerlen	1	W	7.5			56
Korenstraat 6	Heerlen	1	N	4.5			54
Korenstraat 7	Heerlen	1	Z	4.5			51
Korenstraat 8	Heerlen	1	N	4.5			54
Korenstraat 9	Heerlen	1	ZW	7.5			55
Mergelsweg 100	Heerlen	1	N	7.5			54
Mergelsweg 102	Heerlen	1	N	7.5			55
Mergelsweg 104	Heerlen	1	N	7.5			55
Mergelsweg 106	Heerlen	1	W	7.5			54
Mergelsweg 108	Heerlen	1	N	7.5			54
Mergelsweg 110	Heerlen	1	N	7.5			55
Mergelsweg 112	Heerlen	1	N	7.5			56
Mergelsweg 114	Heerlen	1	W	7.5			57
Mergelsweg 116	Heerlen	1	W	7.5			58
Mergelsweg 118	Heerlen	1	N	7.5			57
Mergelsweg 120	Heerlen	1	N	7.5			57
Mergelsweg 122	Heerlen	1	N	7.5			57
Mergelsweg 124	Heerlen	1	N	7.5			57
Mergelsweg 126	Heerlen	1	W	7.5			59
Mergelsweg 128	Heerlen	1	Z	7.5			59
Mergelsweg 13	Heerlen	1	Z	7.5			56
Mergelsweg 130	Heerlen	1	Z	7.5			59
Mergelsweg 132	Heerlen	1	Z	7.5			59
Mergelsweg 134	Heerlen	1	Z	7.5			59
Mergelsweg 136	Heerlen	1	W	7.5			60
Mergelsweg 138	Heerlen	1	W	7.5			60
Mergelsweg 140	Heerlen	1	Z	7.5			61
Mergelsweg 142	Heerlen	1	N	7.5			60
Mergelsweg 144	Heerlen	1	N	7.5			60
Mergelsweg 146	Heerlen	1	Z	7.5			60
Mergelsweg 148	Heerlen	1	W	7.5			62
Mergelsweg 15	Heerlen	1	Z	7.5			57
Mergelsweg 17	Heerlen	1	Z	7.5			57
Mergelsweg 170	Heerlen	1	W	7.5			64
Mergelsweg 172	Heerlen	1	W	7.5			64
Mergelsweg 174	Heerlen	1	W	7.5			64
Mergelsweg 176	Heerlen	1	W	7.5			63
Mergelsweg 178	Heerlen	1	W	7.5			63
Mergelsweg 180	Heerlen	1	W	4.5			59
Mergelsweg 182	Heerlen	1	W	7.5			61
Mergelsweg 184	Heerlen	1	W	4.5			57
Mergelsweg 186	Heerlen	1	W	4.5			57

Bijlage D3 - Niet saneringsobjecten

Deze bijlage bevat de adressen van objecten die op basis van het detail-onderzoek zijn uitgesloten voor sanering.

Adres	Gemeente	Bestemming	Gevel-oriëntatie	Hoogte boven maaiveld (m)	Object gesitueerd langs wegvak bijlage 4 Bgm	Eerder gemeld Wgh, voor zover niet gesaneerd (x = ja)	Geluidbelasting Lden,GPP
Mergelsweg 188	Heerlen	1	W	4.5			57
Mergelsweg 19	Heerlen	1	Z	7.5			57
Mergelsweg 190	Heerlen	1	W	4.5			56
Mergelsweg 191	Heerlen	2	Z	1.5			61
Mergelsweg 192	Heerlen	1	W	4.5			56
Mergelsweg 193	Heerlen	2	O	1.5			53
Mergelsweg 194	Heerlen	1	W	4.5			56
Mergelsweg 195	Heerlen	2	O	1.5			52
Mergelsweg 196	Heerlen	1	W	4.5			56
Mergelsweg 197	Heerlen	2	O	1.5			52
Mergelsweg 198	Heerlen	1	W	7.5			58
Mergelsweg 21	Heerlen	1	Z	7.5			57
Mergelsweg 23	Heerlen	1	Z	7.5			57
Mergelsweg 25	Heerlen	1	Z	7.5			57
Mergelsweg 27	Heerlen	1	Z	7.5			58
Mergelsweg 29	Heerlen	1	Z	7.5			58
Mergelsweg 31	Heerlen	1	Z	7.5			58
Mergelsweg 33	Heerlen	1	Z	7.5			58
Mergelsweg 35	Heerlen	1	Z	7.5			57
Mergelsweg 37	Heerlen	1	Z	7.5			58
Mergelsweg 39	Heerlen	1	Z	7.5			58
Mergelsweg 41	Heerlen	1	Z	7.5			58
Mergelsweg 43	Heerlen	1	Z	7.5			58
Mergelsweg 45	Heerlen	1	N	7.5			58
Mergelsweg 47	Heerlen	1	N	7.5			58
Mergelsweg 49	Heerlen	1	Z	7.5			58
Mergelsweg 51	Heerlen	1	N	7.5			58
Mergelsweg 53	Heerlen	1	Z	7.5			59
Mergelsweg 55	Heerlen	1	W	7.5			60
Mergelsweg 66	Heerlen	1	N	7.5			54
Mergelsweg 68	Heerlen	1	Z	7.5			53
Mergelsweg 70	Heerlen	1	W	7.5			55
Mergelsweg 72	Heerlen	1	N	7.5			55
Mergelsweg 74	Heerlen	1	W	7.5			55
Mergelsweg 76	Heerlen	1	N	7.5			56
Mergelsweg 78	Heerlen	1	N	7.5			56
Mergelsweg 80	Heerlen	1	N	7.5			56
Mergelsweg 82	Heerlen	1	N	7.5			56
Mergelsweg 84	Heerlen	1	N	7.5			56
Mergelsweg 92	Heerlen	1	Z	7.5			52
Mergelsweg 94	Heerlen	1	N	7.5			53
Mergelsweg 96	Heerlen	1	N	4.5			50
Mergelsweg 96A	Heerlen	1	N	7.5			53
Mergelsweg 98	Heerlen	1	N	7.5			53
Prinsenstraat 32	Heerlen	1	ZO	7.5			58
Prof. van Itersonstraat 100	Heerlen	1	NW	4.5			50
Prof. van Itersonstraat 102	Heerlen	1	NO	1.5			46
Prof. van Itersonstraat 104	Heerlen	1	Z	4.5			51
Prof. van Itersonstraat 106	Heerlen	1	NW	4.5			53
Prof. van Itersonstraat 108	Heerlen	1	Z	4.5			55
Prof. van Itersonstraat 110	Heerlen	1	ZW	4.5			54
Prof. van Itersonstraat 112	Heerlen	1	ZO	1.5			46
Prof. van Itersonstraat 114	Heerlen	1	NW	4.5			51
Prof. van Itersonstraat 116	Heerlen	1	NW	4.5			52
Prof. van Itersonstraat 118	Heerlen	1	NW	7.5			54
Prof. van Itersonstraat 120	Heerlen	1	NW	7.5			54
Prof. van Itersonstraat 122	Heerlen	1	ZW	4.5			52
Prof. van Itersonstraat 124	Heerlen	1	NW	4.5			51
Prof. van Itersonstraat 126	Heerlen	1	ZW	1.5			47
Prof. van Itersonstraat 128	Heerlen	1	NW	4.5			54
Prof. van Itersonstraat 130	Heerlen	1	NW	4.5			54
Prof. van Itersonstraat 132	Heerlen	1	NW	4.5			54
Prof. van Itersonstraat 134	Heerlen	1	W	4.5			55
Prof. van Itersonstraat 136	Heerlen	1	ZO	1.5			48
Prof. van Itersonstraat 138	Heerlen	1	NW	4.5			52
Prof. van Itersonstraat 140	Heerlen	1	NW	4.5			53
Prof. van Itersonstraat 142	Heerlen	1	NW	7.5			54
Prof. van Itersonstraat 144	Heerlen	1	NW	7.5			54
Prof. van Itersonstraat 146	Heerlen	1	ZW	7.5			55
Prof. van Itersonstraat 148	Heerlen	1	NW	7.5			53
Prof. van Itersonstraat 150	Heerlen	1	ZW	1.5			46
Prof. van Itersonstraat 152	Heerlen	1	N	4.5			55

Bijlage D3 - Niet saneringsobjecten

Deze bijlage bevat de adressen van objecten die op basis van het detail-onderzoek zijn uitgesloten voor sanering.

Adres	Gemeente	Bestemming	Gevel-oriëntatie	Hoogte boven maaiveld (m)	Object gesitueerd langs wegvak bijlage 4 Bgm	Eerder gemeld Wgh, voor zover niet gesaneerd (x = ja)	Geluidbelasting Lden,GPP
Prof. van Itersonstraat 154	Heerlen	1	NW	4.5			55
Prof. van Itersonstraat 156	Heerlen	1	W	4.5			55
Prof. van Itersonstraat 158	Heerlen	1	ZW	4.5			55
Prof. van Itersonstraat 160	Heerlen	1	ZW	1.5			49
Prof. van Itersonstraat 162	Heerlen	1	ZO	4.5			50
Prof. van Itersonstraat 164	Heerlen	1	NW	4.5			50
Prof. van Itersonstraat 166	Heerlen	1	NW	7.5			54
Prof. van Itersonstraat 168	Heerlen	1	NW	7.5			54
Prof. van Itersonstraat 170	Heerlen	1	W	7.5			53
Prof. van Itersonstraat 172	Heerlen	1	NW	7.5			54
Prof. van Itersonstraat 174	Heerlen	1	NW	4.5			53
Prof. van Itersonstraat 176	Heerlen	1	NW	7.5			58
Prof. van Itersonstraat 178	Heerlen	1	ZW	7.5			61
Prof. van Itersonstraat 180	Heerlen	1	ZW	7.5			61
Prof. van Itersonstraat 182	Heerlen	1	ZW	7.5			60
Prof. van Itersonstraat 184	Heerlen	1	ZW	7.5			62
Prof. van Itersonstraat 186	Heerlen	1	ZW	7.5			62
Prof. van Itersonstraat 188	Heerlen	1	ZW	7.5			62
Prof. van Itersonstraat 190	Heerlen	1	ZW	7.5			62
Prof. van Itersonstraat 192	Heerlen	1	ZW	7.5			61
Prof. van Itersonstraat 194	Heerlen	1	ZW	7.5			61
Prof. van Itersonstraat 196	Heerlen	1	ZW	7.5			61
Prof. van Itersonstraat 198	Heerlen	1	Z	7.5			61
Prof. van Itersonstraat 200	Heerlen	1	Z	7.5			61
Prof. van Itersonstraat 202	Heerlen	1	Z	7.5			59
Prof. van Itersonstraat 204	Heerlen	1	Z	4.5			58
Prof. van Itersonstraat 206	Heerlen	1	ZW	7.5			57
Prof. van Itersonstraat 208	Heerlen	1	O	4.5			53
Prof. van Itersonstraat 21	Heerlen	1	NW	7.5			53
Prof. van Itersonstraat 210	Heerlen	1	Z	7.5			53
Prof. van Itersonstraat 212	Heerlen	1	ZW	7.5			53
Prof. van Itersonstraat 214	Heerlen	1	Z	7.5			53
Prof. van Itersonstraat 216	Heerlen	1	Z	7.5			53
Prof. van Itersonstraat 218	Heerlen	1	ZW	7.5			54
Prof. van Itersonstraat 220	Heerlen	1	ZW	7.5			54
Prof. van Itersonstraat 222	Heerlen	1	ZW	7.5			55
Prof. van Itersonstraat 224	Heerlen	1	ZW	7.5			55
Prof. van Itersonstraat 23	Heerlen	1	NW	7.5			53
Prof. van Itersonstraat 25	Heerlen	1	NO	7.5			51
Prof. van Itersonstraat 27	Heerlen	1	ZO	7.5			51
Prof. van Itersonstraat 29	Heerlen	1	ZW	7.5			52
Prof. van Itersonstraat 31	Heerlen	1	NW	7.5			53
Prof. van Itersonstraat 33	Heerlen	1	NW	7.5			53
Prof. van Itersonstraat 35	Heerlen	1	NW	7.5			53
Prof. van Itersonstraat 37	Heerlen	1	ZO	4.5			50
Prof. van Itersonstraat 39	Heerlen	1	ZO	7.5			53
Prof. van Itersonstraat 41	Heerlen	1	ZO	7.5			53
Prof. van Itersonstraat 43	Heerlen	1	ZO	7.5			52
Prof. van Itersonstraat 45	Heerlen	1	ZO	7.5			52
Prof. van Itersonstraat 47	Heerlen	1	ZW	7.5			53
Prof. van Itersonstraat 49	Heerlen	1	NW	7.5			53
Prof. van Itersonstraat 51	Heerlen	1	ZO	7.5			53
Prof. van Itersonstraat 53	Heerlen	1	ZO	4.5			50
Prof. van Itersonstraat 55	Heerlen	1	ZW	7.5			51
Prof. van Itersonstraat 57	Heerlen	1	O	4.5			50
Prof. van Itersonstraat 59	Heerlen	1	N	4.5			50
Prof. van Itersonstraat 61	Heerlen	1	NW	4.5			48
Prof. van Itersonstraat 63	Heerlen	1	N	4.5			50
Prof. van Itersonstraat 65	Heerlen	1	ZO	4.5			51
Prof. van Itersonstraat 67	Heerlen	1	ZO	4.5			52
Prof. van Itersonstraat 69	Heerlen	1	ZO	4.5			53
Prof. van Itersonstraat 71	Heerlen	1	ZO	4.5			52
Prof. van Itersonstraat 73	Heerlen	1	ZO	4.5			52
Prof. van Itersonstraat 75	Heerlen	1	ZO	4.5			52
Prof. van Itersonstraat 82	Heerlen	1	Z	4.5			52
Prof. van Itersonstraat 92	Heerlen	1	NW	7.5			54
Prof. van Itersonstraat 94	Heerlen	1	NW	7.5			54
Prof. van Itersonstraat 96	Heerlen	1	NW	7.5			54
Prof. van Itersonstraat 98	Heerlen	1	ZO	4.5			51
Stevensweg 251	Heerlen	1	ZW	4.5			63
Ten Esschen 1	Heerlen	1	ZW	4.5			50
Ten Esschen 105	Heerlen	1	ZW	10.5			52

Bijlage D3 - Niet saneringsobjecten

Deze bijlage bevat de adressen van objecten die op basis van het detail-onderzoek zijn uitgesloten voor sanering.

Adres	Gemeente	Bestemming	Gevel-oriëntatie	Hoogte boven maaiveld (m)	Object gesitueerd langs wegvak bijlage 4 Bgm	Eerder gemeld Wgh, voor zover niet gesaneerd (x = ja)	Geluidbelasting Lden,GPP
Ten Esschen 2	Heerlen	1	O	1.5			44
Ten Esschen 26	Heerlen	1	NW	7.5			51
Ten Esschen 26A	Heerlen	1	ZW	7.5			54
Ten Esschen 29	Heerlen	1	ZO	7.5			55
Ten Esschen 3	Heerlen	1	O	4.5			47
Ten Esschen 30	Heerlen	1	ZO	4.5			52
Ten Esschen 31	Heerlen	1	ZO	7.5			54
Ten Esschen 34A	Heerlen	1	ZW	7.5			56
Ten Esschen 35	Heerlen	1	Z	4.5			54
Ten Esschen 36	Heerlen	1	Z	7.5			55
Ten Esschen 47	Heerlen	1	ZW	7.5			54
Ten Esschen 50	Heerlen	1	ZW	7.5			53
Ten Esschen 51	Heerlen	1	ZW	4.5			50
Ten Esschen 6	Heerlen	1	NW	1.5			53
Ten Esschen 62	Heerlen	1	ZW	7.5			50
Ten Esschen 7	Heerlen	1	ZW	4.5			56
Ten Esschen 9	Heerlen	1	ZW	4.5			59
Terlindenweg 28	Heerlen	1	ZO	7.5			58
Terlindenweg 30	Heerlen	1	ZW	7.5			59
Verlengde Klinkertstraat 1	Heerlen	1	ZW	1.5			61
Verlengde Klinkertstraat 22	Heerlen	1	ZW	4.5			56
Verlengde Klinkertstraat 24	Heerlen	1	ZW	4.5			57
Verlengde Klinkertstraat 26	Heerlen	1	ZW	4.5			57
Verlengde Klinkertstraat 30	Heerlen	1	ZW	1.5			56
Verlengde Klinkertstraat 84	Heerlen	1	NW	1.5			60
Verlengde Klinkertstraat 86	Heerlen	1	ZW	4.5			61
Averbodeplein 1	Horst aan de Maas	1	NO	7.5			58
Averbodeplein 10	Horst aan de Maas	1	N	7.5			56
Averbodeplein 11	Horst aan de Maas	1	NO	7.5			56
Averbodeplein 12	Horst aan de Maas	1	NW	7.5			56
Averbodeplein 2	Horst aan de Maas	1	NO	7.5			58
Averbodeplein 3	Horst aan de Maas	1	NO	7.5			58
Averbodeplein 4	Horst aan de Maas	1	NO	7.5			58
Averbodeplein 5	Horst aan de Maas	1	NO	7.5			56
Averbodeplein 6	Horst aan de Maas	1	NO	7.5			57
Averbodeplein 7	Horst aan de Maas	1	N	7.5			57
Averbodeplein 8	Horst aan de Maas	1	N	7.5			56
Averbodeplein 9	Horst aan de Maas	1	N	7.5			56
Blauwververstraat 34	Horst aan de Maas	1	O	7.5			55
Blauwververstraat 36	Horst aan de Maas	1	O	7.5			56
Blauwververstraat 38	Horst aan de Maas	1	O	4.5			53
Blauwververstraat 40	Horst aan de Maas	1	O	4.5			54
Blauwververstraat 42	Horst aan de Maas	1	O	4.5			56
Blauwververstraat 44	Horst aan de Maas	1	O	4.5			56
Blauwververstraat 46	Horst aan de Maas	1	O	4.5			56
Blauwververstraat 48	Horst aan de Maas	1	O	4.5			55
Blauwververstraat 50	Horst aan de Maas	1	W	7.5			57
Blauwververstraat 75	Horst aan de Maas	1	Z	7.5			56
Blauwververstraat 77	Horst aan de Maas	1	Z	7.5			56
Blauwververstraat 79	Horst aan de Maas	1	O	7.5			57
Blauwververstraat 81	Horst aan de Maas	1	O	4.5			53
Blauwververstraat 83	Horst aan de Maas	1	O	7.5			57
Blauwververstraat 85	Horst aan de Maas	1	O	7.5			57
Blauwververstraat 87	Horst aan de Maas	1	O	7.5			57
Blauwververstraat 89	Horst aan de Maas	1	O	7.5			57
Blauwververstraat 91	Horst aan de Maas	1	O	7.5			57
Blauwververstraat 93	Horst aan de Maas	1	O	4.5			55
Blauwververstraat 95	Horst aan de Maas	1	O	7.5			57
Bremweg 4	Horst aan de Maas	1	ZW	4.5			55
Broekweg 1	Horst aan de Maas	1	O	4.5			61
Broekweg 13	Horst aan de Maas	1	NO	7.5			61
Broekweg 13a	Horst aan de Maas	1	NO	7.5			60
Broekweg 15	Horst aan de Maas	1	NO	4.5			57
Broekweg 15a	Horst aan de Maas	1	NO	4.5			57
Broekweg 17	Horst aan de Maas	1	O	7.5			58
Broekweg 1a	Horst aan de Maas	1	O	4.5			61
Broekweg 20	Horst aan de Maas	1	O	4.5			59
Broekweg 22	Horst aan de Maas	1	O	7.5			58
Broekweg 3	Horst aan de Maas	1	O	4.5			62
Broekweg 5	Horst aan de Maas	1	O	4.5			65
Broekweg 7	Horst aan de Maas	1	O	4.5			65
Broekweg 9	Horst aan de Maas	1	O	4.5			65

Bijlage D3 - Niet saneringsobjecten

Deze bijlage bevat de adressen van objecten die op basis van het detail-onderzoek zijn uitgesloten voor sanering.

Adres	Gemeente	Bestemming	Gevel-oriëntatie	Hoogte boven maaiveld (m)	Object gesitueerd langs wegvak bijlage 4 Bgm	Eerder gemeld Wgh, voor zover niet gesaneerd (x = ja)	Geluidbelasting Lden, GPP
Burg. Geurtsstraat 1	Horst aan de Maas	1	ZO	4.5			58
Burg. Geurtsstraat 2	Horst aan de Maas	1	NO	1.5			54
Burg. Geurtsstraat 3	Horst aan de Maas	1	ZO	4.5			60
Burg. Geurtsstraat 4	Horst aan de Maas	1	NO	1.5			54
Burg. Geurtsstraat 5	Horst aan de Maas	1	NO	4.5			62
Burg. Geurtsstraat 6	Horst aan de Maas	1	NO	4.5			61
Daniëlweg 69	Horst aan de Maas	1	W	4.5			59
Daniëlweg 70	Horst aan de Maas	1	W	4.5			59
De Drink 15	Horst aan de Maas	1	O	7.5			57
De Drink 17	Horst aan de Maas	1	O	4.5			57
De Drink 30	Horst aan de Maas	1	O	4.5			57
De Drink 32	Horst aan de Maas	1	O	4.5			57
De Drink 34	Horst aan de Maas	1	O	4.5			57
Hamweg 3	Horst aan de Maas	1	NO	4.5			65
Kasteellaan 1	Horst aan de Maas	1	W	4.5			63
Kleefsedijk 31	Horst aan de Maas	1	W	1.5			59
Korverstraat 10	Horst aan de Maas	1	Z	4.5			52
Korverstraat 11	Horst aan de Maas	1	N	4.5			52
Korverstraat 12	Horst aan de Maas	1	Z	4.5			53
Korverstraat 13	Horst aan de Maas	1	O	7.5			56
Korverstraat 14	Horst aan de Maas	1	O	7.5			57
Korverstraat 15	Horst aan de Maas	1	Z	7.5			57
Korverstraat 16	Horst aan de Maas	1	O	4.5			55
Korverstraat 17	Horst aan de Maas	1	O	7.5			56
Korverstraat 18	Horst aan de Maas	1	Z	4.5			55
Korverstraat 19	Horst aan de Maas	1	O	7.5			57
Korverstraat 20	Horst aan de Maas	1	Z	4.5			56
Korverstraat 21	Horst aan de Maas	1	N	7.5			56
Korverstraat 22	Horst aan de Maas	1	O	7.5			58
Korverstraat 23	Horst aan de Maas	1	N	4.5			53
Korverstraat 24	Horst aan de Maas	1	O	4.5			57
Korverstraat 25	Horst aan de Maas	1	N	4.5			52
Korverstraat 26	Horst aan de Maas	1	O	4.5			57
Korverstraat 28	Horst aan de Maas	1	O	4.5			57
Korverstraat 3	Horst aan de Maas	1	N	4.5			52
Korverstraat 30	Horst aan de Maas	1	O	7.5			57
Korverstraat 32	Horst aan de Maas	1	Z	4.5			54
Korverstraat 34	Horst aan de Maas	1	O	7.5			57
Korverstraat 5	Horst aan de Maas	1	NW	4.5			52
Korverstraat 7	Horst aan de Maas	1	N	4.5			52
Korverstraat 9	Horst aan de Maas	1	O	7.5			56
Kreuzelweg 47	Horst aan de Maas	1	ZW	4.5			62
Kreuzelweg 49	Horst aan de Maas	1	NW	1.5			64
Lindweg 10	Horst aan de Maas	1	O	4.5			59
Lindweg 8a	Horst aan de Maas	1	O	4.5			57
Meldersloseweg 57	Horst aan de Maas	1	W	1.5			64
Meldersloseweg 59	Horst aan de Maas	1	W	4.5			63
Ruttenweg 2	Horst aan de Maas	1	NO	4.5			65
Ruttenweg 4	Horst aan de Maas	1	NO	16.5			64
Slooiweg 13	Horst aan de Maas	1	Z	4.5			57
Slooiweg 3	Horst aan de Maas	1	W	4.5			59
Slooiweg 4	Horst aan de Maas	1	W	4.5			57
St. Odastraat 80	Horst aan de Maas	1	W	4.5			59
Van Blitterswijkstraat 21	Horst aan de Maas	1	NO	7.5			55
Van Bocholtzstraat 1	Horst aan de Maas	1	NW	7.5			56
Van Bocholtzstraat 11	Horst aan de Maas	1	NO	7.5			58
Van Bocholtzstraat 2	Horst aan de Maas	1	NO	7.5			60
Van Bocholtzstraat 3	Horst aan de Maas	1	NW	7.5			57
Van Bocholtzstraat 4	Horst aan de Maas	1	NO	7.5			60
Van Bocholtzstraat 5	Horst aan de Maas	1	NW	7.5			57
Van Bocholtzstraat 6	Horst aan de Maas	1	NO	7.5			59
Van Bocholtzstraat 7	Horst aan de Maas	1	NO	7.5			58
Van Bocholtzstraat 9	Horst aan de Maas	1	NO	7.5			58
Van Bronckhorststraat 11	Horst aan de Maas	1	NO	7.5			56
Van Bronckhorststraat 13	Horst aan de Maas	1	NO	7.5			56
Van Bronckhorststraat 15	Horst aan de Maas	1	NO	7.5			56
Van Bronckhorststraat 17	Horst aan de Maas	1	NO	7.5			56
Van Bronckhorststraat 19	Horst aan de Maas	1	NO	7.5			56
Van Bronckhorststraat 21	Horst aan de Maas	1	NO	7.5			57
Van Bronckhorststraat 23	Horst aan de Maas	1	NO	7.5			56
Van Bronckhorststraat 25	Horst aan de Maas	1	NO	7.5			56
Van Bronckhorststraat 27	Horst aan de Maas	1	ZO	7.5			53

Bijlage D3 - Niet saneringsobjecten

Deze bijlage bevat de adressen van objecten die op basis van het detail-onderzoek zijn uitgesloten voor sanering.

Adres	Gemeente	Bestemming	Gevel-oriëntatie	Hoogte boven maaiveld (m)	Object gesitueerd langs wegvak bijlage 4 Bgm	Eerder gemeld Wgh, voor zover niet gesaneerd (x = ja)	Geluidbelasting Lden, GPP
Van Bronckhorststraat 29	Horst aan de Maas	1	ZW	4.5			51
Van Bronckhorststraat 31	Horst aan de Maas	1	ZW	4.5			51
Van Bronckhorststraat 32	Horst aan de Maas	1	O	7.5			58
Van Bronckhorststraat 33	Horst aan de Maas	1	NW	7.5			54
Van Bronckhorststraat 34	Horst aan de Maas	1	N	7.5			57
Van Bronckhorststraat 35	Horst aan de Maas	1	NO	7.5			56
Van Bronckhorststraat 36	Horst aan de Maas	1	N	7.5			57
Van Bronckhorststraat 37	Horst aan de Maas	1	NO	7.5			56
Van Bronckhorststraat 38	Horst aan de Maas	1	NO	7.5			57
Van Bronckhorststraat 39	Horst aan de Maas	1	NO	7.5			56
Van Bronckhorststraat 40	Horst aan de Maas	1	NO	7.5			57
Van Bronckhorststraat 41	Horst aan de Maas	1	NO	7.5			55
Van Bronckhorststraat 42	Horst aan de Maas	1	NW	7.5			57
Van Bronckhorststraat 43	Horst aan de Maas	1	NO	7.5			55
Van Bronckhorststraat 44	Horst aan de Maas	1	NO	7.5			57
Van Bronckhorststraat 45	Horst aan de Maas	1	NO	4.5			51
Van Bronckhorststraat 46	Horst aan de Maas	1	NO	7.5			57
Van Bronckhorststraat 48	Horst aan de Maas	1	NW	7.5			57
Van Bronckhorststraat 50	Horst aan de Maas	1	NO	7.5			56
Van Bronckhorststraat 52	Horst aan de Maas	1	NO	7.5			57
Van Bronckhorststraat 54	Horst aan de Maas	1	NO	7.5			57
Van Bronckhorststraat 56	Horst aan de Maas	1	NO	7.5			57
Van Bronckhorststraat 58	Horst aan de Maas	1	NO	7.5			57
Van Bronckhorststraat 60	Horst aan de Maas	1	NO	7.5			57
Van Bronckhorststraat 62	Horst aan de Maas	1	NO	7.5			56
Van Bronckhorststraat 64	Horst aan de Maas	1	NO	7.5			57
Van Bronckhorststraat 66	Horst aan de Maas	1	NO	7.5			57
Van Bronckhorststraat 68	Horst aan de Maas	1	NO	7.5			57
Van Bronckhorststraat 70	Horst aan de Maas	1	NO	7.5			56
Van Bronckhorststraat 72	Horst aan de Maas	1	NO	7.5			56
Van Bronckhorststraat 74	Horst aan de Maas	1	NO	7.5			56
Van Bronckhorststraat 76	Horst aan de Maas	1	NO	7.5			55
Van Bronckhorststraat 78	Horst aan de Maas	1	NO	7.5			55
Van Bronckhorststraat 80	Horst aan de Maas	1	NO	7.5			55
Van Bronckhorststraat 82	Horst aan de Maas	1	NO	7.5			55
Van Bronckhorststraat 84	Horst aan de Maas	1	NO	7.5			55
Van Bronckhorststraat 86	Horst aan de Maas	1	NO	7.5			55
Van Merwijckstraat 35	Horst aan de Maas	1	O	7.5			60
Van Merwijckstraat 37	Horst aan de Maas	1	NO	7.5			60
Van Merwijckstraat 39	Horst aan de Maas	1	NO	7.5			60
Van Merwijckstraat 41	Horst aan de Maas	1	NO	7.5			59
Van Merwijckstraat 43	Horst aan de Maas	1	NO	7.5			59
Van Merwijckstraat 45	Horst aan de Maas	1	ZO	4.5			55
Van Merwijckstraat 47	Horst aan de Maas	1	NW	4.5			55
Van Merwijckstraat 8	Horst aan de Maas	1	ZO	7.5			58
Van Mirlaerstraat 1	Horst aan de Maas	1	NO	7.5			58
Van Mirlaerstraat 10	Horst aan de Maas	1	ZW	7.5			57
Van Mirlaerstraat 11	Horst aan de Maas	1	NO	7.5			58
Van Mirlaerstraat 12	Horst aan de Maas	1	NO	7.5			59
Van Mirlaerstraat 13	Horst aan de Maas	1	NO	7.5			58
Van Mirlaerstraat 15	Horst aan de Maas	1	NO	7.5			58
Van Mirlaerstraat 17	Horst aan de Maas	1	NW	7.5			58
Van Mirlaerstraat 2	Horst aan de Maas	1	Z	7.5			57
Van Mirlaerstraat 3	Horst aan de Maas	1	NO	7.5			58
Van Mirlaerstraat 4	Horst aan de Maas	1	W	7.5			56
Van Mirlaerstraat 5	Horst aan de Maas	1	NO	7.5			58
Van Mirlaerstraat 6	Horst aan de Maas	1	N	7.5			57
Van Mirlaerstraat 7	Horst aan de Maas	1	NO	7.5			58
Van Mirlaerstraat 8	Horst aan de Maas	1	O	7.5			59
Van Mirlaerstraat 9	Horst aan de Maas	1	NO	7.5			59
Van Schaesbergstraat 1	Horst aan de Maas	1	ZO	4.5			56
Van Schaesbergstraat 11	Horst aan de Maas	1	NO	7.5			59
Van Schaesbergstraat 13	Horst aan de Maas	1	NO	7.5			59
Van Schaesbergstraat 15	Horst aan de Maas	1	NO	7.5			59
Van Schaesbergstraat 17	Horst aan de Maas	1	NO	7.5			59
Van Schaesbergstraat 19	Horst aan de Maas	1	NO	7.5			59
Van Schaesbergstraat 2	Horst aan de Maas	1	NW	4.5			57
Van Schaesbergstraat 21	Horst aan de Maas	1	NW	7.5			58
Van Schaesbergstraat 23	Horst aan de Maas	1	NW	7.5			57
Van Schaesbergstraat 3	Horst aan de Maas	1	NO	4.5			57
Van Schaesbergstraat 4	Horst aan de Maas	1	NO	4.5			59
Van Schaesbergstraat 5	Horst aan de Maas	1	NO	7.5			59

Bijlage D3 - Niet saneringsobjecten

Deze bijlage bevat de adressen van objecten die op basis van het detail-onderzoek zijn uitgesloten voor sanering.

Adres	Gemeente	Bestemming	Gevel-oriëntatie	Hoogte boven maaiveld (m)	Object gesitueerd langs wegvak bijlage 4 Bgm	Eerder gemeld Wgh, voor zover niet gesaneerd (x = ja)	Geluidbelasting Lden,GPP
Van Schaesbergstraat 6	Horst aan de Maas	1	NO	7.5			62
Van Schaesbergstraat 7	Horst aan de Maas	1	NW	7.5			60
Van Schaesbergstraat 8	Horst aan de Maas	1	NO	7.5			60
Van Schaesbergstraat 9	Horst aan de Maas	1	NO	4.5			57
Van Sonsveldstraat 1	Horst aan de Maas	1	NO	7.5			58
Van Sonsveldstraat 10	Horst aan de Maas	1	NO	7.5			59
Van Sonsveldstraat 11	Horst aan de Maas	1	NO	7.5			59
Van Sonsveldstraat 12	Horst aan de Maas	1	NO	7.5			59
Van Sonsveldstraat 13	Horst aan de Maas	1	NO	7.5			58
Van Sonsveldstraat 14	Horst aan de Maas	1	NO	7.5			58
Van Sonsveldstraat 15	Horst aan de Maas	1	NO	7.5			58
Van Sonsveldstraat 16	Horst aan de Maas	1	NO	7.5			58
Van Sonsveldstraat 17	Horst aan de Maas	1	NO	7.5			57
Van Sonsveldstraat 18	Horst aan de Maas	1	NO	7.5			58
Van Sonsveldstraat 19	Horst aan de Maas	1	NO	7.5			57
Van Sonsveldstraat 2	Horst aan de Maas	1	NW	7.5			57
Van Sonsveldstraat 20	Horst aan de Maas	1	NW	7.5			56
Van Sonsveldstraat 21	Horst aan de Maas	1	NO	7.5			57
Van Sonsveldstraat 23	Horst aan de Maas	1	NO	7.5			57
Van Sonsveldstraat 25	Horst aan de Maas	1	NO	7.5			56
Van Sonsveldstraat 27	Horst aan de Maas	1	NO	7.5			57
Van Sonsveldstraat 29	Horst aan de Maas	1	ZO	7.5			53
Van Sonsveldstraat 3	Horst aan de Maas	1	NO	7.5			58
Van Sonsveldstraat 31	Horst aan de Maas	1	NO	7.5			58
Van Sonsveldstraat 33	Horst aan de Maas	1	NW	7.5			55
Van Sonsveldstraat 35	Horst aan de Maas	1	ZO	7.5			54
Van Sonsveldstraat 37	Horst aan de Maas	1	NO	7.5			55
Van Sonsveldstraat 39	Horst aan de Maas	1	NW	7.5			54
Van Sonsveldstraat 4	Horst aan de Maas	1	NO	7.5			58
Van Sonsveldstraat 5	Horst aan de Maas	1	NO	7.5			58
Van Sonsveldstraat 6	Horst aan de Maas	1	NO	4.5			53
Van Sonsveldstraat 7	Horst aan de Maas	1	NO	7.5			58
Van Sonsveldstraat 8	Horst aan de Maas	1	NO	4.5			53
Van Sonsveldstraat 9	Horst aan de Maas	1	NO	7.5			59
Venloseweg 63	Horst aan de Maas	1	N	4.5			53
Venloseweg 65	Horst aan de Maas	1	Z	1.5			54
Venloseweg 65a	Horst aan de Maas	1	Z	4.5			54
Venloseweg 67	Horst aan de Maas	1	O	4.5			56
Venloseweg 69	Horst aan de Maas	1	O	7.5			58
Venloseweg 71	Horst aan de Maas	1	N	4.5			56
Venloseweg 73	Horst aan de Maas	1	Z	1.5			57
Venloseweg 75	Horst aan de Maas	1	O	4.5			59
Venrayseweg 100	Horst aan de Maas	1	O	4.5			55
Venrayseweg 102	Horst aan de Maas	1	O	4.5			57
Venrayseweg 103	Horst aan de Maas	1	O	4.5			60
Venrayseweg 104	Horst aan de Maas	1	N	4.5			57
Venrayseweg 108	Horst aan de Maas	1	O	4.5			57
Venrayseweg 109	Horst aan de Maas	1	NO	4.5			61
Venrayseweg 110	Horst aan de Maas	1	N	7.5			59
Venrayseweg 111	Horst aan de Maas	1	NO	4.5			59
Venrayseweg 112	Horst aan de Maas	1	NO	4.5			58
Venrayseweg 115	Horst aan de Maas	1	ZO	10.5			61
Venrayseweg 118a	Horst aan de Maas	1	NO	4.5			62
Venrayseweg 120	Horst aan de Maas	1	NO	4.5			60
Venrayseweg 121	Horst aan de Maas	1	NO	4.5			56
Venrayseweg 124	Horst aan de Maas	1	NO	4.5			62
Venrayseweg 126	Horst aan de Maas	1	ZO	7.5			61
Venrayseweg 144	Horst aan de Maas	1	O	4.5			61
Venrayseweg 148	Horst aan de Maas	1	O	4.5			60
Venrayseweg 153	Horst aan de Maas	1	O	4.5			58
Venrayseweg 155	Horst aan de Maas	1	O	7.5			60
Venrayseweg 156	Horst aan de Maas	1	O	4.5			63
Venrayseweg 77	Horst aan de Maas	1	O	7.5			57
Venrayseweg 79	Horst aan de Maas	1	O	7.5			57
Venrayseweg 79a	Horst aan de Maas	1	O	7.5			57
Venrayseweg 81	Horst aan de Maas	1	O	7.5			58
Venrayseweg 85	Horst aan de Maas	1	O	7.5			58
Venrayseweg 87	Horst aan de Maas	1	O	4.5			57
Venrayseweg 91	Horst aan de Maas	1	O	4.5			57
Venrayseweg 92	Horst aan de Maas	1	O	7.5			56
Venrayseweg 93	Horst aan de Maas	1	O	13.5			63
Venrayseweg 94	Horst aan de Maas	1	O	4.5			57

Bijlage D3 - Niet saneringsobjecten

Deze bijlage bevat de adressen van objecten die op basis van het detail-onderzoek zijn uitgesloten voor sanering.

Adres	Gemeente	Bestemming	Gevel-oriëntatie	Hoogte boven maaiveld (m)	Object gesitueerd langs wegvak bijlage 4 Bgm	Eerder gemeld Wgh, voor zover niet gesaneerd (x = ja)	Geluidbelasting Lden,GPP
Venrayseweg 95	Horst aan de Maas	1	Z	4.5			53
Venrayseweg 96	Horst aan de Maas	1	O	4.5			57
Venrayseweg 98	Horst aan de Maas	1	O	4.5			57
Vondersestraat 108	Horst aan de Maas	1	W	4.5			63
Vondersestraat 55	Horst aan de Maas	1	W	7.5			58
Vondersestraat 59	Horst aan de Maas	1	W	4.5			64
Vondersestraat 61	Horst aan de Maas	1	W	4.5			62
Vrouwboomweg 1	Horst aan de Maas	1	NO	4.5			60
Kanaalstraat 6	Leudal	1	NO	4.5			61
Kanaalstraat 7	Leudal	1	NO	4.5			62
Kanaalstraat 8	Leudal	1	NO	4.5			64
Kanaalweg 3	Leudal	1	ZW	4.5		x	58
Loorderstraat 9	Leudal	1	N	1.5		x	57
Oranjestraat 17	Leudal	1	ZW	4.5			54
Oranjestraat 17a	Leudal	1	ZW	4.5			56
Oranjestraat 19	Leudal	1	ZW	4.5			60
Parallelweg 3	Leudal	1	N	4.5			65
Reijvenhofweg 4	Leudal	1	ZW	7.5			61
Santforterstraat 1	Leudal	1	NW	4.5			59
Santforterstraat 2	Leudal	1	NO	4.5			62
Santforterstraat 3	Leudal	1	O	4.5			60
Santforterstraat 5	Leudal	1	NO	4.5			59
Santforterstraat 7	Leudal	1	O	7.5			59
Santforterstraat 9	Leudal	1	N	4.5			55
Scheidingsweg 14	Leudal	1	O	4.5			56
Scheidingsweg 15	Leudal	1	O	1.5			62
Scheidingsweg 9	Leudal	1	NO	4.5			59
Velterweg 8	Leudal	1	ZW	7.5			58
Achter de Biënberg 10	Maasgouw	1	NO	4.5			58
Achter de Biënberg 10a	Maasgouw	1	NO	1.5			52
Achter de Biënberg 12	Maasgouw	1	NO	4.5			58
Achter de Biënberg 14	Maasgouw	1	NO	7.5			59
Achter de Biënberg 16	Maasgouw	1	NO	4.5			58
Achter de Biënberg 18	Maasgouw	1	O	7.5			60
Achter de Biënberg 2	Maasgouw	1	NO	7.5			57
Achter de Biënberg 20	Maasgouw	1	O	4.5			58
Achter de Biënberg 22	Maasgouw	1	O	4.5			58
Achter de Biënberg 24	Maasgouw	1	O	4.5			59
Achter de Biënberg 26	Maasgouw	1	O	7.5			60
Achter de Biënberg 4	Maasgouw	1	ZO	7.5			57
Achter de Biënberg 6	Maasgouw	1	NO	7.5			59
Achter de Biënberg 8	Maasgouw	1	NO	4.5			57
Achter de Graef 1	Maasgouw	1	NO	4.5			54
Achter de Graef 10	Maasgouw	1	NO	4.5			55
Achter de Graef 15	Maasgouw	1	NO	4.5			55
Achter de Graef 17	Maasgouw	1	NO	4.5			55
Achter de Graef 19	Maasgouw	1	N	4.5			54
Achter de Graef 2	Maasgouw	1	NO	4.5			54
Achter de Graef 3	Maasgouw	1	NO	1.5			51
Achter de Graef 4	Maasgouw	1	NO	4.5			54
Achter de Graef 5	Maasgouw	1	NO	4.5			54
Achter de Graef 6	Maasgouw	1	NO	4.5			54
Achter de Graef 7	Maasgouw	1	NO	4.5			54
Achter de Graef 8	Maasgouw	1	NO	4.5			54
Achter de Graef 9	Maasgouw	1	NO	4.5			55
Battenweg 1	Maasgouw	1	N	4.5			56
Battenweg 11	Maasgouw	1	O	4.5			59
Battenweg 12	Maasgouw	1	O	7.5			59
Battenweg 3	Maasgouw	1	O	4.5			57
Battenweg 3a	Maasgouw	1	O	4.5			57
Battenweg 7	Maasgouw	1	O	7.5			60
Battenweg 8	Maasgouw	1	O	4.5			56
Battenweg 9	Maasgouw	1	O	4.5			59
Brachterveld 1	Maasgouw	1	N	4.5			55
Brachterveld 10	Maasgouw	1	O	4.5			53
Brachterveld 100	Maasgouw	1	O	10.5			64
Brachterveld 102	Maasgouw	1	O	10.5			64
Brachterveld 104	Maasgouw	1	O	10.5			64
Brachterveld 106	Maasgouw	1	O	10.5			64
Brachterveld 108	Maasgouw	1	O	10.5			64
Brachterveld 11	Maasgouw	1	W	4.5			51
Brachterveld 110	Maasgouw	1	O	10.5			64

Bijlage D3 - Niet saneringsobjecten

Deze bijlage bevat de adressen van objecten die op basis van het detail-onderzoek zijn uitgesloten voor sanering.

Adres	Gemeente	Bestemming	Gevel-oriëntatie	Hoogte boven maaiveld (m)	Object gesitueerd langs wegvak bijlage 4 Bgm	Eerder gemeld Wgh, voor zover niet gesaneerd (x = ja)	Geluidbelasting Lden,GPP
Brachterveld 112	Maasgouw	1	O	10.5			64
Brachterveld 114	Maasgouw	1	O	10.5			64
Brachterveld 116	Maasgouw	1	O	10.5			64
Brachterveld 118	Maasgouw	1	O	10.5			64
Brachterveld 12	Maasgouw	1	O	4.5			53
Brachterveld 13	Maasgouw	1	O	4.5			53
Brachterveld 14	Maasgouw	1	Z	7.5			60
Brachterveld 15	Maasgouw	1	O	4.5			52
Brachterveld 16	Maasgouw	1	Z	7.5			60
Brachterveld 17	Maasgouw	1	O	4.5			53
Brachterveld 18	Maasgouw	1	Z	7.5			60
Brachterveld 19	Maasgouw	1	N	7.5			56
Brachterveld 2	Maasgouw	1	N	4.5			56
Brachterveld 20	Maasgouw	1	Z	7.5			60
Brachterveld 21	Maasgouw	1	N	4.5			54
Brachterveld 22	Maasgouw	1	Z	4.5			60
Brachterveld 23	Maasgouw	1	O	4.5			55
Brachterveld 24	Maasgouw	1	Z	4.5			60
Brachterveld 26	Maasgouw	1	Z	7.5			61
Brachterveld 28	Maasgouw	1	O	10.5			64
Brachterveld 3	Maasgouw	1	W	4.5			52
Brachterveld 30	Maasgouw	1	O	10.5			64
Brachterveld 32	Maasgouw	1	O	10.5			64
Brachterveld 34	Maasgouw	1	O	10.5			64
Brachterveld 36	Maasgouw	1	O	10.5			64
Brachterveld 38	Maasgouw	1	O	10.5			64
Brachterveld 4	Maasgouw	1	O	4.5			53
Brachterveld 40	Maasgouw	1	O	10.5			64
Brachterveld 42	Maasgouw	1	O	10.5			64
Brachterveld 44	Maasgouw	1	O	10.5			64
Brachterveld 46	Maasgouw	1	O	10.5			64
Brachterveld 48	Maasgouw	1	O	10.5			64
Brachterveld 5	Maasgouw	1	W	4.5			52
Brachterveld 50	Maasgouw	1	O	10.5			64
Brachterveld 52	Maasgouw	1	O	10.5			64
Brachterveld 54	Maasgouw	1	O	10.5			64
Brachterveld 56	Maasgouw	1	O	10.5			64
Brachterveld 58	Maasgouw	1	O	10.5			64
Brachterveld 6	Maasgouw	1	O	4.5			53
Brachterveld 60	Maasgouw	1	O	10.5			64
Brachterveld 62	Maasgouw	1	O	10.5			64
Brachterveld 64	Maasgouw	1	O	10.5			64
Brachterveld 66	Maasgouw	1	O	10.5			64
Brachterveld 68	Maasgouw	1	O	10.5			64
Brachterveld 7	Maasgouw	1	W	4.5			52
Brachterveld 70	Maasgouw	1	O	10.5			64
Brachterveld 72	Maasgouw	1	O	10.5			64
Brachterveld 74	Maasgouw	1	O	10.5			64
Brachterveld 76	Maasgouw	1	O	10.5			64
Brachterveld 78	Maasgouw	1	O	10.5			64
Brachterveld 8	Maasgouw	1	O	4.5			53
Brachterveld 80	Maasgouw	1	O	10.5			64
Brachterveld 82	Maasgouw	1	O	10.5			64
Brachterveld 84	Maasgouw	1	O	10.5			64
Brachterveld 86	Maasgouw	1	O	10.5			64
Brachterveld 88	Maasgouw	1	O	10.5			64
Brachterveld 9	Maasgouw	1	W	4.5			52
Brachterveld 90	Maasgouw	1	O	10.5			64
Brachterveld 92	Maasgouw	1	O	10.5			64
Brachterveld 94	Maasgouw	1	O	10.5			64
Brachterveld 96	Maasgouw	1	O	10.5			64
Brachterveld 98	Maasgouw	1	O	10.5			64
Brouwersstraat 12	Maasgouw	1	O	7.5			58
Brouwersstraat 14	Maasgouw	1	O	7.5			57
Brouwersstraat 14a	Maasgouw	1	N	7.5			56
Brouwersstraat 16	Maasgouw	1	O	7.5			58
Brouwersstraat 18	Maasgouw	1	N	4.5			55
Brouwersstraat 20	Maasgouw	1	Z	4.5			55
Burgemeester Douvenhof 1	Maasgouw	1	NO	7.5			57
Burgemeester Douvenhof 10	Maasgouw	1	NO	7.5			55
Burgemeester Douvenhof 2	Maasgouw	1	NO	7.5			57
Burgemeester Douvenhof 3	Maasgouw	1	NO	7.5			57

Bijlage D3 - Niet saneringsobjecten

Deze bijlage bevat de adressen van objecten die op basis van het detail-onderzoek zijn uitgesloten voor sanering.

Adres	Gemeente	Bestemming	Gevel-oriëntatie	Hoogte boven maaiveld (m)	Object gesitueerd langs wegvak bijlage 4 Bgm	Eerder gemeld Wgh, voor zover niet gesaneerd (x = ja)	Geluidbelasting Lden,GPP
Burgemeester Douvenhof 4	Maasgouw	1	NO	7.5			57
Burgemeester Douvenhof 5	Maasgouw	1	NO	7.5			57
Burgemeester Douvenhof 6	Maasgouw	1	NO	7.5			57
Burgemeester Douvenhof 7	Maasgouw	1	NO	7.5			56
Burgemeester Douvenhof 8	Maasgouw	1	NO	7.5			56
Burgemeester Douvenhof 9	Maasgouw	1	NO	7.5			56
De Korte Beemdens 1	Maasgouw	1	Z	7.5			53
De Korte Beemdens 10	Maasgouw	1	N	7.5			54
De Korte Beemdens 11	Maasgouw	1	N	7.5			56
De Korte Beemdens 12	Maasgouw	1	O	7.5			55
De Korte Beemdens 13	Maasgouw	1	N	7.5			57
De Korte Beemdens 14	Maasgouw	1	N	7.5			55
De Korte Beemdens 16	Maasgouw	1	O	7.5			57
De Korte Beemdens 18	Maasgouw	1	Z	4.5			53
De Korte Beemdens 2	Maasgouw	1	N	7.5			54
De Korte Beemdens 20	Maasgouw	1	N	4.5			55
De Korte Beemdens 22	Maasgouw	1	N	7.5			57
De Korte Beemdens 24	Maasgouw	1	N	4.5			56
De Korte Beemdens 26	Maasgouw	1	O	4.5			59
De Korte Beemdens 3	Maasgouw	1	O	7.5			55
De Korte Beemdens 4	Maasgouw	1	N	7.5			54
De Korte Beemdens 5	Maasgouw	1	O	7.5			56
De Korte Beemdens 6	Maasgouw	1	N	7.5			54
De Korte Beemdens 7	Maasgouw	1	N	7.5			56
De Korte Beemdens 8	Maasgouw	1	N	7.5			54
De Korte Beemdens 9	Maasgouw	1	N	7.5			56
De Lange Beemdens 11	Maasgouw	1	Z	4.5			53
De Lange Beemdens 13	Maasgouw	1	Z	4.5			53
De Lange Beemdens 15	Maasgouw	1	Z	4.5			53
De Lange Beemdens 17	Maasgouw	1	N	4.5			53
De Lange Beemdens 19	Maasgouw	1	N	4.5			53
De Lange Beemdens 21	Maasgouw	1	N	4.5			55
De Lange Beemdens 23	Maasgouw	1	N	4.5			55
De Lange Beemdens 25	Maasgouw	1	N	7.5			58
De Lange Beemdens 27	Maasgouw	1	O	4.5			59
De Lange Beemdens 30	Maasgouw	1	N	4.5			58
De Lange Beemdens 9	Maasgouw	1	Z	4.5			52
De Megelveld 1	Maasgouw	1	O	7.5			57
De Megelveld 10	Maasgouw	1	O	4.5			56
De Megelveld 11	Maasgouw	1	Z	7.5			58
De Megelveld 2	Maasgouw	1	N	7.5			56
De Megelveld 3	Maasgouw	1	O	4.5			53
De Megelveld 4	Maasgouw	1	O	7.5			58
De Megelveld 5	Maasgouw	1	O	7.5			57
De Megelveld 6	Maasgouw	1	O	7.5			58
De Megelveld 7	Maasgouw	1	W	7.5			57
De Megelveld 8	Maasgouw	1	Z	7.5			59
De Megelveld 9	Maasgouw	1	O	7.5			58
De Zeulk 1	Maasgouw	1	NW	7.5			56
De Zeulk 2	Maasgouw	1	N	4.5			53
De Zeulk 3	Maasgouw	1	ZO	4.5			54
De Zeulk 4	Maasgouw	1	N	4.5			54
De Zeulk 5	Maasgouw	1	ZO	4.5			54
De Zeulk 6	Maasgouw	1	NW	4.5			54
De Zeulk 7	Maasgouw	1	NO	7.5			59
De Zeulk 8	Maasgouw	1	NO	7.5			59
Europelein 10	Maasgouw	4	O	4.5			60
Grachtstraat 2	Maasgouw	1	N	4.5			53
Grachtstraat 4	Maasgouw	1	N	4.5			54
Haegstraat 1	Maasgouw	1	ZO	4.5			55
Haegstraat 10	Maasgouw	1	ZO	4.5			55
Haegstraat 11	Maasgouw	1	ZO	4.5			54
Haegstraat 12	Maasgouw	1	NW	4.5			54
Haegstraat 13	Maasgouw	1	NO	4.5			54
Haegstraat 14	Maasgouw	1	ZO	4.5			54
Haegstraat 15	Maasgouw	1	ZO	4.5			54
Haegstraat 16	Maasgouw	1	ZO	4.5			54
Haegstraat 17	Maasgouw	1	ZO	7.5			54
Haegstraat 18	Maasgouw	1	ZO	4.5			54
Haegstraat 19	Maasgouw	1	NW	4.5			52
Haegstraat 2	Maasgouw	1	NO	4.5			56
Haegstraat 20	Maasgouw	1	ZO	4.5			53

Bijlage D3 - Niet saneringsobjecten

Deze bijlage bevat de adressen van objecten die op basis van het detail-onderzoek zijn uitgesloten voor sanering.

Adres	Gemeente	Bestemming	Gevel-oriëntatie	Hoogte boven maaiveld (m)	Object gesitueerd langs wegvak bijlage 4 Bgm	Eerder gemeld Wgh, voor zover niet gesaneerd (x = ja)	Geluidbelasting Lden,GPP
Haegstraat 21	Maasgouw	1	NW	4.5			52
Haegstraat 22	Maasgouw	1	NO	7.5			55
Haegstraat 24	Maasgouw	1	ZO	4.5			53
Haegstraat 26	Maasgouw	1	ZO	4.5			53
Haegstraat 28	Maasgouw	1	ZO	4.5			53
Haegstraat 3	Maasgouw	1	NW	4.5			55
Haegstraat 4	Maasgouw	1	NW	4.5			55
Haegstraat 5	Maasgouw	1	NO	7.5			57
Haegstraat 6	Maasgouw	1	NW	4.5			55
Haegstraat 7	Maasgouw	1	NW	7.5			55
Haegstraat 8	Maasgouw	1	ZO	4.5			55
Haegstraat 9	Maasgouw	1	NO	7.5			57
Haverkamp 2	Maasgouw	1	O	4.5			64
Hazenspoor 2a	Maasgouw	1	O	7.5			59
Hazenspoor 5	Maasgouw	1	O	4.5			61
Heuvelstraat 4	Maasgouw	1	W	4.5			54
Heuvelstraat 6	Maasgouw	1	ZW	4.5			55
Hobusstraat 1	Maasgouw	1	NO	4.5			56
Hobusstraat 10	Maasgouw	1	NO	4.5			57
Hobusstraat 11	Maasgouw	1	NO	4.5			56
Hobusstraat 12	Maasgouw	1	NO	4.5			57
Hobusstraat 13	Maasgouw	1	NO	7.5			57
Hobusstraat 14	Maasgouw	1	NO	4.5			56
Hobusstraat 15	Maasgouw	1	NO	4.5			56
Hobusstraat 16	Maasgouw	1	NW	4.5			54
Hobusstraat 17	Maasgouw	1	NO	4.5			56
Hobusstraat 18	Maasgouw	1	NO	4.5			55
Hobusstraat 1a	Maasgouw	1	NO	7.5			56
Hobusstraat 2	Maasgouw	1	NO	4.5			57
Hobusstraat 3	Maasgouw	1	NO	7.5			57
Hobusstraat 4	Maasgouw	1	NO	7.5			58
Hobusstraat 5	Maasgouw	1	NO	4.5			56
Hobusstraat 6	Maasgouw	1	NO	4.5			57
Hobusstraat 7	Maasgouw	1	NO	4.5			56
Hobusstraat 8	Maasgouw	1	NO	7.5			59
Hobusstraat 9	Maasgouw	1	NO	4.5			55
Hofstraat 1	Maasgouw	1	Z	7.5			55
Hofstraat 10	Maasgouw	1	W	4.5			56
Hofstraat 13	Maasgouw	1	O	4.5			54
Hofstraat 15	Maasgouw	1	O	4.5			54
Hofstraat 23	Maasgouw	1	W	1.5			60
Hofstraat 24	Maasgouw	1	O	4.5			52
Hofstraat 25	Maasgouw	1	W	7.5			61
Hofstraat 26	Maasgouw	1	O	7.5			53
Hofstraat 27	Maasgouw	1	Z	4.5			51
Hofstraat 28	Maasgouw	1	NW	7.5			54
Hofstraat 29	Maasgouw	1	O	7.5			54
Hofstraat 31	Maasgouw	1	W	4.5			49
Hofstraat 33	Maasgouw	1	O	7.5			54
Hofstraat 35	Maasgouw	1	W	4.5			51
Hofstraat 37	Maasgouw	1	W	4.5			51
Hofstraat 39	Maasgouw	1	O	7.5			55
Hofstraat 41	Maasgouw	1	W	4.5			51
Hofstraat 43	Maasgouw	1	N	7.5			56
Hofstraat 45	Maasgouw	1	N	4.5			52
Hofstraat 47	Maasgouw	1	ZO	4.5			53
Hofstraat 49	Maasgouw	1	NO	7.5			57
Hofstraat 5	Maasgouw	1	W	4.5			55
Hofstraat 51	Maasgouw	1	NO	7.5			58
Hofstraat 7	Maasgouw	1	W	4.5			56
Hofstraat 8	Maasgouw	1	W	4.5			56
Hofstraat 9	Maasgouw	1	Z	4.5			55
Hoofdstraat 65	Maasgouw	1	O	7.5			57
Hoofdstraat 67	Maasgouw	1	O	7.5			58
Horionstraat 1	Maasgouw	1	NO	7.5			59
Horionstraat 10	Maasgouw	1	NO	4.5			56
Horionstraat 11	Maasgouw	1	NO	4.5			56
Horionstraat 12	Maasgouw	1	ZO	4.5			56
Horionstraat 2	Maasgouw	1	NO	7.5			58
Horionstraat 3	Maasgouw	1	NO	7.5			58
Horionstraat 4	Maasgouw	1	NO	7.5			58
Horionstraat 5	Maasgouw	1	NO	4.5			56

Bijlage D3 - Niet saneringsobjecten

Deze bijlage bevat de adressen van objecten die op basis van het detail-onderzoek zijn uitgesloten voor sanering.

Adres	Gemeente	Bestemming	Gevel-oriëntatie	Hoogte boven maaiveld (m)	Object gesitueerd langs wegvak bijlage 4 Bgm	Eerder gemeld Wgh, voor zover niet gesaneerd (x = ja)	Geluidbelasting Lden,GPP
Horionstraat 6	Maasgouw	1	NO	4.5			56
Horionstraat 7	Maasgouw	1	NO	4.5			56
Horionstraat 8	Maasgouw	1	NO	7.5			58
Horionstraat 9	Maasgouw	1	NO	4.5			56
Kalverstraat 10	Maasgouw	1	N	4.5			52
Kalverstraat 11	Maasgouw	1	N	4.5			53
Kalverstraat 12	Maasgouw	1	N	4.5			52
Kalverstraat 13	Maasgouw	1	N	4.5			52
Kalverstraat 14	Maasgouw	1	Z	4.5			52
Kalverstraat 15	Maasgouw	1	O	4.5			54
Kalverstraat 16	Maasgouw	1	Z	7.5			56
Kalverstraat 18	Maasgouw	1	O	4.5			54
Kalverstraat 3	Maasgouw	1	Z	4.5			51
Kalverstraat 4	Maasgouw	1	N	4.5			51
Kalverstraat 5	Maasgouw	1	Z	4.5			51
Kalverstraat 6	Maasgouw	1	N	4.5			51
Kalverstraat 7	Maasgouw	1	Z	7.5			55
Kalverstraat 8	Maasgouw	1	Z	4.5			52
Kalverstraat 9	Maasgouw	1	Z	7.5			56
Keizerstraat 1	Maasgouw	1	ZO	4.5			54
Keizerstraat 10	Maasgouw	1	ZO	4.5			56
Keizerstraat 11	Maasgouw	1	ZO	4.5			54
Keizerstraat 13	Maasgouw	1	NO	7.5			58
Keizerstraat 15	Maasgouw	1	NO	7.5			59
Keizerstraat 17	Maasgouw	1	NO	4.5			56
Keizerstraat 1a	Maasgouw	1	NO	4.5			54
Keizerstraat 2	Maasgouw	1	NW	4.5			54
Keizerstraat 3	Maasgouw	1	ZO	4.5			53
Keizerstraat 4	Maasgouw	1	NO	4.5			56
Keizerstraat 5	Maasgouw	1	NO	4.5			56
Keizerstraat 6	Maasgouw	1	ZO	13.5			61
Keizerstraat 7	Maasgouw	1	ZO	1.5			51
Keizerstraat 8	Maasgouw	1	NO	4.5			57
Keizerstraat 9	Maasgouw	1	NW	4.5			55
Kempweg 1	Maasgouw	1	W	7.5			58
Kempweg 2	Maasgouw	1	N	4.5			56
Kempweg 2a	Maasgouw	1	N	4.5			54
Kloosterhoek 1	Maasgouw	1	O	7.5			58
Kloosterhoek 10	Maasgouw	1	O	10.5			61
Kloosterhoek 11	Maasgouw	1	O	10.5			61
Kloosterhoek 12	Maasgouw	1	O	10.5			61
Kloosterhoek 13	Maasgouw	1	O	7.5			58
Kloosterhoek 14	Maasgouw	1	O	7.5			58
Kloosterhoek 15	Maasgouw	1	O	7.5			58
Kloosterhoek 16	Maasgouw	1	O	7.5			58
Kloosterhoek 17	Maasgouw	1	O	7.5			58
Kloosterhoek 18	Maasgouw	1	O	7.5			58
Kloosterhoek 19	Maasgouw	1	O	10.5			61
Kloosterhoek 2	Maasgouw	1	O	7.5			58
Kloosterhoek 20	Maasgouw	1	O	10.5			61
Kloosterhoek 21	Maasgouw	1	O	10.5			61
Kloosterhoek 22	Maasgouw	1	O	10.5			61
Kloosterhoek 23	Maasgouw	1	O	10.5			60
Kloosterhoek 24	Maasgouw	1	O	10.5			60
Kloosterhoek 25	Maasgouw	1	O	10.5			60
Kloosterhoek 26	Maasgouw	1	O	10.5			60
Kloosterhoek 27	Maasgouw	1	O	10.5			60
Kloosterhoek 28	Maasgouw	1	O	10.5			60
Kloosterhoek 29	Maasgouw	1	O	10.5			60
Kloosterhoek 3	Maasgouw	1	O	7.5			58
Kloosterhoek 4	Maasgouw	1	O	7.5			58
Kloosterhoek 5	Maasgouw	1	O	7.5			58
Kloosterhoek 6	Maasgouw	1	O	7.5			58
Kloosterhoek 7	Maasgouw	1	O	10.5			61
Kloosterhoek 8	Maasgouw	1	O	10.5			61
Kloosterhoek 9	Maasgouw	1	O	10.5			61
Kloosterstraat 1	Maasgouw	1	N	7.5			58
Kloosterstraat 10	Maasgouw	1	Z	4.5			62
Kloosterstraat 12	Maasgouw	1	O	4.5			64
Kloosterstraat 13	Maasgouw	1	NO	7.5			63
Kloosterstraat 15	Maasgouw	1	O	7.5			63
Kloosterstraat 17	Maasgouw	1	ZO	7.5			65

Bijlage D3 - Niet saneringsobjecten

Deze bijlage bevat de adressen van objecten die op basis van het detail-onderzoek zijn uitgesloten voor sanering.

Adres	Gemeente	Bestemming	Gevel-oriëntatie	Hoogte boven maaiveld (m)	Object gesitueerd langs wegvak bijlage 4 Bgm	Eerder gemeld Wgh, voor zover niet gesaneerd (x = ja)	Geluidbelasting Lden,GPP
Kloosterstraat 18	Maasgouw	1	W	7.5			64
Kloosterstraat 21	Maasgouw	1	O	4.5			65
Kloosterstraat 22	Maasgouw	1	W	4.5			59
Kloosterstraat 24	Maasgouw	1	W	4.5			57
Kloosterstraat 24a	Maasgouw	1	Z	4.5			56
Kloosterstraat 26	Maasgouw	1	N	4.5			56
Kloosterstraat 27	Maasgouw	1	W	4.5			63
Kloosterstraat 28	Maasgouw	1	N	4.5			55
Kloosterstraat 3	Maasgouw	1	N	4.5			57
Kloosterstraat 31	Maasgouw	1	W	7.5			62
Kloosterstraat 32	Maasgouw	1	W	7.5			59
Kloosterstraat 33	Maasgouw	1	N	4.5			58
Kloosterstraat 34	Maasgouw	1	W	7.5			58
Kloosterstraat 35	Maasgouw	1	N	4.5			58
Kloosterstraat 37	Maasgouw	1	N	4.5			61
Kloosterstraat 37a	Maasgouw	1	N	4.5			61
Kloosterstraat 39	Maasgouw	1	N	4.5			55
Kloosterstraat 3a	Maasgouw	1	N	4.5			57
Kloosterstraat 4	Maasgouw	4	O	10.5			63
Kloosterstraat 41	Maasgouw	1	N	7.5			59
Kloosterstraat 43	Maasgouw	1	W	7.5			59
Kloosterstraat 43a	Maasgouw	1	W	7.5			60
Kloosterstraat 45	Maasgouw	1	N	4.5			54
Kloosterstraat 5	Maasgouw	1	O	7.5			59
Kloosterstraat 5a	Maasgouw	1	O	7.5			59
Kloosterstraat 5b	Maasgouw	1	O	7.5			59
Kloosterstraat 6	Maasgouw	1	N	7.5			60
Kloosterstraat 6a	Maasgouw	1	O	7.5			61
Kloosterstraat 7	Maasgouw	1	ZW	4.5			55
Kloosterstraat 8	Maasgouw	1	O	7.5			64
Kloosterstraat 9	Maasgouw	1	O	7.5			63
Kloosterstraat 9a	Maasgouw	1	O	7.5			63
Kromstraat 1	Maasgouw	1	N	4.5			57
Kromstraat 10	Maasgouw	1	ZO	7.5			62
Kromstraat 11	Maasgouw	1	ZO	7.5			59
Kromstraat 13	Maasgouw	1	ZO	7.5			60
Kromstraat 15	Maasgouw	1	ZO	4.5			58
Kromstraat 17	Maasgouw	1	ZO	4.5			58
Kromstraat 19	Maasgouw	1	ZO	4.5			58
Kromstraat 2a	Maasgouw	1	O	7.5			59
Kromstraat 3	Maasgouw	1	Z	4.5			53
Kromstraat 4	Maasgouw	1	O	7.5			62
Kromstraat 5	Maasgouw	1	N	4.5			58
Kromstraat 5a	Maasgouw	1	O	4.5			58
Kromstraat 6	Maasgouw	1	O	7.5			61
Kromstraat 7	Maasgouw	1	N	4.5			58
Kromstraat 8	Maasgouw	1	O	7.5			62
Kruisweg 1	Maasgouw	1	W	7.5			61
Kruisweg 1a	Maasgouw	1	N	7.5			59
Kruisweg 3	Maasgouw	1	W	4.5			60
Kruisweg 36	Maasgouw	1	ZO	1.5			60
Kruisweg 5	Maasgouw	1	W	4.5			61
Kruisweg 6	Maasgouw	1	W	4.5			57
Kruisweg 8	Maasgouw	1	W	4.5			59
Maasstraat 2	Maasgouw	1	NO	7.5			52
Molenweg 1	Maasgouw	1	O	4.5			51
Molenweg 10	Maasgouw	1	O	4.5			52
Molenweg 12	Maasgouw	1	N	7.5			55
Molenweg 14	Maasgouw	1	NW	4.5			52
Molenweg 16	Maasgouw	1	NO	7.5			56
Molenweg 2	Maasgouw	1	N	4.5			50
Molenweg 20	Maasgouw	1	NO	7.5			55
Molenweg 24	Maasgouw	1	NO	4.5			55
Molenweg 26	Maasgouw	1	NO	7.5			61
Molenweg 26a	Maasgouw	1	ZO	1.5			53
Molenweg 3	Maasgouw	1	O	7.5			54
Molenweg 4	Maasgouw	1	O	4.5			52
Molenweg 41	Maasgouw	1	O	7.5			57
Molenweg 41a	Maasgouw	1	O	7.5			57
Molenweg 41b	Maasgouw	1	O	7.5			57
Molenweg 41c	Maasgouw	1	O	7.5			57
Molenweg 41d	Maasgouw	1	O	7.5			57

Bijlage D3 - Niet saneringsobjecten

Deze bijlage bevat de adressen van objecten die op basis van het detail-onderzoek zijn uitgesloten voor sanering.

Adres	Gemeente	Bestemming	Gevel-oriëntatie	Hoogte boven maaiveld (m)	Object gesitueerd langs wegvak bijlage 4 Bgm	Eerder gemeld Wgh, voor zover niet gesaneerd (x = ja)	Geluidbelasting Lden,GPP
Molenweg 41e	Maasgouw	1	O	7.5			57
Molenweg 41f	Maasgouw	1	O	7.5			57
Molenweg 47	Maasgouw	1	O	7.5			57
Molenweg 49	Maasgouw	1	O	4.5			53
Molenweg 55	Maasgouw	1	O	4.5			51
Molenweg 6	Maasgouw	1	N	7.5			53
Molenweg 8	Maasgouw	1	N	4.5			50
Nieuwstraat 10	Maasgouw	1	N	7.5			55
Nieuwstraat 11	Maasgouw	1	N	4.5			53
Nieuwstraat 12	Maasgouw	1	N	4.5			52
Nieuwstraat 13	Maasgouw	1	N	7.5			55
Nieuwstraat 14	Maasgouw	1	N	4.5			52
Nieuwstraat 15	Maasgouw	1	O	7.5			57
Nieuwstraat 16	Maasgouw	1	O	4.5			54
Nieuwstraat 17	Maasgouw	1	Z	4.5			52
Nieuwstraat 18	Maasgouw	1	N	4.5			53
Nieuwstraat 19	Maasgouw	1	O	4.5			53
Nieuwstraat 2	Maasgouw	1	Z	4.5			51
Nieuwstraat 20	Maasgouw	1	N	4.5			53
Nieuwstraat 22	Maasgouw	1	O	4.5			53
Nieuwstraat 3	Maasgouw	1	Z	4.5			51
Nieuwstraat 4	Maasgouw	1	Z	4.5			52
Nieuwstraat 5	Maasgouw	1	N	4.5			52
Nieuwstraat 6	Maasgouw	1	N	4.5			52
Nieuwstraat 7	Maasgouw	1	Z	4.5			52
Nieuwstraat 8	Maasgouw	1	N	7.5			55
Nieuwstraat 9	Maasgouw	1	N	7.5			55
Op de Brakerhoef 1	Maasgouw	1	O	7.5			55
Op de Brakerhoef 10	Maasgouw	1	O	7.5			56
Op de Brakerhoef 11	Maasgouw	1	N	7.5			55
Op de Brakerhoef 12	Maasgouw	1	O	7.5			56
Op de Brakerhoef 13	Maasgouw	1	O	4.5			51
Op de Brakerhoef 14	Maasgouw	1	O	7.5			56
Op de Brakerhoef 15	Maasgouw	1	O	7.5			55
Op de Brakerhoef 16	Maasgouw	1	O	7.5			56
Op de Brakerhoef 17	Maasgouw	1	W	7.5			55
Op de Brakerhoef 18	Maasgouw	1	O	7.5			56
Op de Brakerhoef 19	Maasgouw	1	O	7.5			56
Op de Brakerhoef 2	Maasgouw	1	O	7.5			55
Op de Brakerhoef 20	Maasgouw	1	O	7.5			57
Op de Brakerhoef 21	Maasgouw	1	O	7.5			55
Op de Brakerhoef 22	Maasgouw	1	O	7.5			57
Op de Brakerhoef 24	Maasgouw	1	O	7.5			58
Op de Brakerhoef 3	Maasgouw	1	O	7.5			55
Op de Brakerhoef 4	Maasgouw	1	O	7.5			56
Op de Brakerhoef 5	Maasgouw	1	O	7.5			55
Op de Brakerhoef 6	Maasgouw	1	O	7.5			57
Op de Brakerhoef 7	Maasgouw	1	O	7.5			55
Op de Brakerhoef 8	Maasgouw	1	O	7.5			56
Op de Brakerhoef 9	Maasgouw	1	O	4.5			51
Op den Dries 3	Maasgouw	1	ZW	4.5			65
Parallelweg 1	Maasgouw	1	NO	7.5			61
Parallelweg 10	Maasgouw	1	NO	7.5			59
Parallelweg 11	Maasgouw	1	NO	7.5			59
Parallelweg 2	Maasgouw	1	ZO	4.5			57
Parallelweg 4	Maasgouw	1	NO	4.5			57
Parallelweg 5	Maasgouw	1	NO	7.5			60
Parallelweg 6	Maasgouw	1	NO	7.5			60
Parallelweg 7	Maasgouw	1	NO	7.5			60
Parallelweg 8	Maasgouw	1	NO	7.5			59
Parallelweg 9	Maasgouw	1	NO	7.5			59
Pastoor-Janssenstraat 10	Maasgouw	1	O	10.5			55
Pastoor-Janssenstraat 12	Maasgouw	1	O	7.5			55
Pastoor-Janssenstraat 12a	Maasgouw	1	O	7.5			56
Pastoor-Janssenstraat 14	Maasgouw	1	N	4.5			55
Pastoor-Janssenstraat 16	Maasgouw	1	N	4.5			56
Pastoor-Janssenstraat 17	Maasgouw	1	O	4.5			51
Pastoor-Janssenstraat 18	Maasgouw	1	N	4.5			58
Pastoor-Janssenstraat 19	Maasgouw	1	O	7.5			53
Pastoor-Janssenstraat 21	Maasgouw	1	O	4.5			51
Pastoor-Janssenstraat 21a	Maasgouw	1	O	7.5			54
Pastoor-Janssenstraat 23	Maasgouw	1	O	7.5			54

Bijlage D3 - Niet saneringsobjecten

Deze bijlage bevat de adressen van objecten die op basis van het detail-onderzoek zijn uitgesloten voor sanering.

Adres	Gemeente	Bestemming	Gevel-oriëntatie	Hoogte boven maaiveld (m)	Object gesitueerd langs wegvak bijlage 4 Bgm	Eerder gemeld Wgh, voor zover niet gesaneerd (x = ja)	Geluidbelasting Lden,GPP
Pastoor-Janssenstraat 25	Maasgouw	1	O	7.5			56
Pastoor-Janssenstraat 27	Maasgouw	1	O	7.5			56
Pastoor-Janssenstraat 29	Maasgouw	1	O	4.5			55
Pastoor-Janssenstraat 31	Maasgouw	1	O	7.5			56
Pastoor-Janssenstraat 33	Maasgouw	1	O	4.5			55
Pastoor-Janssenstraat 35	Maasgouw	1	O	7.5			57
Pastoor-Janssenstraat 37	Maasgouw	1	O	7.5			57
Pastoor-Janssenstraat 39	Maasgouw	1	O	7.5			57
Pastoor-Janssenstraat 4	Maasgouw	1	O	4.5			50
Pastoor-Janssenstraat 41	Maasgouw	1	O	4.5			61
Pastoor-Janssenstraat 43	Maasgouw	1	O	4.5			62
Pastoor-Janssenstraat 6	Maasgouw	1	O	7.5			54
Pastoor-Janssenstraat 8	Maasgouw	1	O	7.5			54
Polstraat 1	Maasgouw	1	NO	7.5			54
Polstraat 10	Maasgouw	1	ZO	7.5			58
Polstraat 11	Maasgouw	1	NO	4.5			60
Polstraat 1a	Maasgouw	1	NO	7.5			54
Polstraat 2	Maasgouw	1	NW	7.5			54
Polstraat 3	Maasgouw	1	NW	4.5			54
Polstraat 4	Maasgouw	1	NO	1.5			52
Polstraat 5	Maasgouw	1	NO	4.5			54
Polstraat 6	Maasgouw	1	NO	7.5			57
Polstraat 7	Maasgouw	1	NW	4.5			55
Polstraat 8	Maasgouw	1	NO	4.5			56
Polstraat 9	Maasgouw	1	NO	4.5			57
Raadhuisstraat 1	Maasgouw	1	O	7.5			59
Raadhuisstraat 2	Maasgouw	1	O	7.5			59
Raadhuisstraat 3	Maasgouw	1	O	7.5			59
Raadhuisstraat 4	Maasgouw	1	Z	4.5			54
Suikerdoosingel 10	Maasgouw	1	O	7.5			58
Suikerdoosingel 11	Maasgouw	1	O	1.5			56
Suikerdoosingel 12	Maasgouw	1	O	4.5			54
Suikerdoosingel 13	Maasgouw	1	O	4.5			55
Suikerdoosingel 14	Maasgouw	1	O	4.5			54
Suikerdoosingel 15	Maasgouw	1	O	4.5			57
Suikerdoosingel 16	Maasgouw	1	O	4.5			55
Suikerdoosingel 17	Maasgouw	4	O	1.5			59
Suikerdoosingel 18	Maasgouw	1	O	7.5			59
Suikerdoosingel 20	Maasgouw	1	O	7.5			59
Suikerdoosingel 22	Maasgouw	1	O	4.5			55
Suikerdoosingel 24	Maasgouw	1	O	4.5			57
Suikerdoosingel 26	Maasgouw	1	O	7.5			59
Suikerdoosingel 28	Maasgouw	1	O	7.5			58
Suikerdoosingel 3	Maasgouw	1	O	7.5			58
Suikerdoosingel 30	Maasgouw	1	O	7.5			58
Suikerdoosingel 31	Maasgouw	1	N	4.5			56
Suikerdoosingel 33	Maasgouw	1	W	4.5			52
Suikerdoosingel 34	Maasgouw	1	O	4.5			56
Suikerdoosingel 35	Maasgouw	1	W	4.5			52
Suikerdoosingel 36	Maasgouw	1	O	4.5			56
Suikerdoosingel 37	Maasgouw	1	W	4.5			52
Suikerdoosingel 39	Maasgouw	1	W	4.5			52
Suikerdoosingel 4	Maasgouw	1	O	4.5			53
Suikerdoosingel 40	Maasgouw	1	N	4.5			55
Suikerdoosingel 41	Maasgouw	1	W	4.5			52
Suikerdoosingel 42	Maasgouw	1	O	4.5			54
Suikerdoosingel 43	Maasgouw	1	O	7.5			56
Suikerdoosingel 44	Maasgouw	1	O	4.5			54
Suikerdoosingel 45	Maasgouw	1	O	7.5			55
Suikerdoosingel 46	Maasgouw	1	Z	7.5			55
Suikerdoosingel 47	Maasgouw	1	O	7.5			59
Suikerdoosingel 48	Maasgouw	1	O	7.5			57
Suikerdoosingel 49	Maasgouw	4	O	7.5			62
Suikerdoosingel 5	Maasgouw	1	O	4.5			57
Suikerdoosingel 50	Maasgouw	1	O	4.5			55
Suikerdoosingel 51	Maasgouw	1	O	7.5			62
Suikerdoosingel 52	Maasgouw	1	O	4.5			54
Suikerdoosingel 53	Maasgouw	1	O	7.5			62
Suikerdoosingel 54	Maasgouw	1	ZO	4.5			54
Suikerdoosingel 55	Maasgouw	1	O	7.5			62
Suikerdoosingel 56	Maasgouw	1	ZO	1.5			55
Suikerdoosingel 57	Maasgouw	1	O	7.5			62

Bijlage D3 - Niet saneringsobjecten

Deze bijlage bevat de adressen van objecten die op basis van het detail-onderzoek zijn uitgesloten voor sanering.

Adres	Gemeente	Bestemming	Gevel-oriëntatie	Hoogte boven maaiveld (m)	Object gesitueerd langs wegvak bijlage 4 Bgm	Eerder gemeld Wgh, voor zover niet gesaneerd (x = ja)	Geluidbelasting Lden,GPP
Suikerdoosingel 58	Maasgouw	1	ZO	4.5			55
Suikerdoosingel 59	Maasgouw	4	O	7.5			62
Suikerdoosingel 6	Maasgouw	1	O	4.5			53
Suikerdoosingel 60	Maasgouw	1	ZO	4.5			55
Suikerdoosingel 61	Maasgouw	1	O	7.5			62
Suikerdoosingel 62	Maasgouw	1	O	7.5			58
Suikerdoosingel 63	Maasgouw	1	O	7.5			62
Suikerdoosingel 64	Maasgouw	1	Z	4.5			53
Suikerdoosingel 65	Maasgouw	1	ZO	4.5			61
Suikerdoosingel 67	Maasgouw	1	ZO	4.5			60
Suikerdoosingel 69	Maasgouw	1	ZO	7.5			60
Suikerdoosingel 7	Maasgouw	1	O	7.5			59
Suikerdoosingel 71	Maasgouw	1	O	7.5			58
Suikerdoosingel 8	Maasgouw	1	O	4.5			54
Suikerdoosingel 9	Maasgouw	1	O	4.5			56
Tergouwen 1	Maasgouw	1	W	4.5			55
Tergouwen 10	Maasgouw	1	W	4.5			57
Tergouwen 11	Maasgouw	1	W	4.5			56
Tergouwen 11a	Maasgouw	1	W	4.5			59
Tergouwen 12	Maasgouw	1	NW	4.5			59
Tergouwen 13	Maasgouw	1	ZW	4.5			63
Tergouwen 14	Maasgouw	1	ZW	4.5			58
Tergouwen 16	Maasgouw	1	NW	4.5			57
Tergouwen 17	Maasgouw	1	NW	7.5			59
Tergouwen 17a	Maasgouw	1	NW	7.5			59
Tergouwen 18	Maasgouw	1	NW	4.5			56
Tergouwen 18a	Maasgouw	1	ZW	7.5			56
Tergouwen 19	Maasgouw	1	NW	4.5			54
Tergouwen 1a	Maasgouw	1	W	4.5			55
Tergouwen 2	Maasgouw	1	W	4.5			54
Tergouwen 20	Maasgouw	1	NO	4.5			55
Tergouwen 21	Maasgouw	1	W	7.5			56
Tergouwen 22	Maasgouw	1	N	4.5			53
Tergouwen 22a	Maasgouw	1	W	4.5			53
Tergouwen 3	Maasgouw	1	W	4.5			55
Tergouwen 4	Maasgouw	1	W	4.5			55
Tergouwen 5	Maasgouw	1	ZW	7.5			56
Tergouwen 6	Maasgouw	1	Z	4.5			54
Tergouwen 6a	Maasgouw	1	Z	4.5			53
Tergouwen 7	Maasgouw	1	W	7.5			58
Tergouwen 8	Maasgouw	1	W	7.5			59
Tergouwen 9	Maasgouw	1	W	4.5			56
Tergouwen 9a	Maasgouw	1	W	7.5			59
Wallenstraat 15	Maasgouw	1	N	4.5			53
Wallenstraat 17	Maasgouw	1	NO	7.5			54
Wallenstraat 18	Maasgouw	1	NO	7.5			53
Wallenstraat 19	Maasgouw	1	NO	4.5			54
Wallenstraat 21	Maasgouw	1	NO	7.5			54
Wallenstraat 23	Maasgouw	1	NO	7.5			54
Wallenstraat 23a	Maasgouw	1	NO	4.5			53
Wallenstraat 25	Maasgouw	1	NO	4.5			53
Wallenstraat 25a	Maasgouw	1	NW	4.5			50
Wallenstraat 27	Maasgouw	1	NO	7.5			53
Wallenstraat 27a	Maasgouw	1	NO	7.5			53
Wallenstraat 27b	Maasgouw	1	NO	4.5			51
Wallenstraat 29	Maasgouw	1	NW	7.5			53
de Kemp 1	Maasgouw	1	NW	4.5			50
de Kemp 17	Maasgouw	1	NW	4.5			50
de Kemp 18	Maasgouw	1	NO	4.5			51
de Kemp 2	Maasgouw	1	NO	4.5			51
Hendrik Spijkerstraat 1	Maastricht	2	O	1.5			55
Hendrik Spijkerstraat 3	Maastricht	2	N	1.5			53
Herendaal 11	Maastricht	1	ZW	7.5			57
Herendaal 13	Maastricht	1	NW	4.5			57
Herendaal 14	Maastricht	1	ZW	1.5			45
Herendaal 15	Maastricht	1	ZW	4.5			56
Herendaal 16	Maastricht	1	NW	4.5			52
Herendaal 17	Maastricht	1	ZW	4.5			57
Herendaal 19	Maastricht	1	NW	7.5			58
Herendaal 21	Maastricht	1	NW	4.5			56
Herendaal 23	Maastricht	1	NW	4.5			51
Herendaal 9	Maastricht	1	ZW	7.5			56

Bijlage D3 - Niet saneringsobjecten

Deze bijlage bevat de adressen van objecten die op basis van het detail-onderzoek zijn uitgesloten voor sanering.

Adres	Gemeente	Bestemming	Gevel-oriëntatie	Hoogte boven maaiveld (m)	Object gesitueerd langs wegvak bijlage 4 Bgm	Eerder gemeld Wgh, voor zover niet gesaneerd (x = ja)	Geluidbelasting Lden,GPP
Heyedaal 10	Maastricht	1	W	4.5			51
Heyedaal 12	Maastricht	1	W	4.5			51
Heyedaal 14	Maastricht	1	W	7.5			53
Heyedaal 16	Maastricht	1	NW	7.5			52
Heyedaal 17	Maastricht	1	ZO	7.5			52
Heyedaal 18	Maastricht	1	ZO	4.5			48
Heyedaal 19	Maastricht	1	NW	7.5			51
Heyedaal 21	Maastricht	1	ZO	7.5			53
Heyedaal 23	Maastricht	1	ZW	7.5			53
Heyedaal 6	Maastricht	1	ZO	4.5			48
Heyedaal 8	Maastricht	1	ZW	4.5			48
Holdaal 10	Maastricht	1	W	4.5			55
Holdaal 12	Maastricht	1	W	4.5			56
Holdaal 13	Maastricht	1	W	7.5			52
Holdaal 14	Maastricht	1	N	7.5			54
Holdaal 15	Maastricht	1	Z	7.5			52
Holdaal 16	Maastricht	1	W	4.5			55
Holdaal 18	Maastricht	1	NW	7.5			60
Holdaal 19	Maastricht	1	W	7.5			55
Holdaal 2	Maastricht	1	Z	7.5			54
Holdaal 20	Maastricht	1	W	7.5			60
Holdaal 21	Maastricht	1	W	7.5			56
Holdaal 22	Maastricht	1	W	7.5			60
Holdaal 23	Maastricht	1	W	7.5			56
Holdaal 24	Maastricht	1	W	7.5			61
Holdaal 25	Maastricht	1	W	7.5			56
Holdaal 26	Maastricht	1	W	7.5			61
Holdaal 31	Maastricht	1	W	7.5			58
Holdaal 32	Maastricht	1	W	4.5			60
Holdaal 33	Maastricht	1	W	7.5			58
Holdaal 34	Maastricht	1	W	4.5			60
Holdaal 35	Maastricht	1	W	7.5			57
Holdaal 36	Maastricht	1	W	4.5			61
Holdaal 37	Maastricht	1	W	7.5			57
Holdaal 38	Maastricht	1	W	4.5			61
Holdaal 39	Maastricht	1	W	7.5			58
Holdaal 4	Maastricht	1	Z	7.5			54
Holdaal 40	Maastricht	1	ZW	4.5			60
Holdaal 41	Maastricht	1	W	4.5			54
Holdaal 42	Maastricht	1	ZW	7.5			59
Holdaal 43	Maastricht	1	NW	7.5			54
Holdaal 44	Maastricht	1	ZW	7.5			59
Holdaal 45	Maastricht	1	NW	7.5			53
Holdaal 46	Maastricht	1	ZW	4.5			57
Holdaal 48	Maastricht	1	ZW	7.5			58
Holdaal 49	Maastricht	1	ZW	4.5			50
Holdaal 50	Maastricht	1	ZW	7.5			57
Holdaal 51	Maastricht	1	ZW	4.5			51
Holdaal 52	Maastricht	1	NW	7.5			55
Holdaal 54	Maastricht	1	ZW	7.5			53
Holdaal 6	Maastricht	1	Z	7.5			55
Holdaal 8	Maastricht	1	Z	7.5			55
Hubert van Doornelaan 11	Maastricht	2	W	1.5			52
Hubert van Doornelaan 13	Maastricht	2	O	1.5			52
Hubert van Doornelaan 15	Maastricht	2	O	1.5			52
Hubert van Doornelaan 15A	Maastricht	2	O	1.5			52
Hubert van Doornelaan 17	Maastricht	2	O	1.5			52
Hubert van Doornelaan 19	Maastricht	2	O	1.5			52
Hubert van Doornelaan 19A	Maastricht	2	O	1.5			52
Hubert van Doornelaan 21	Maastricht	2	Z	1.5			53
Hubert van Doornelaan 27	Maastricht	2	O	1.5			50
Hubert van Doornelaan 29	Maastricht	2	W	1.5			57
Hubert van Doornelaan 29A	Maastricht	2	O	1.5			50
Hubert van Doornelaan 32	Maastricht	2	O	1.5			55
Hubert van Doornelaan 33	Maastricht	2	W	1.5			57
Hubert van Doornelaan 36	Maastricht	2	O	1.5			56
Hubert van Doornelaan 37	Maastricht	2	W	1.5			58
Hubert van Doornelaan 38	Maastricht	2	O	1.5			55
Hubert van Doornelaan 39	Maastricht	2	W	1.5			58
Hubert van Doornelaan 40	Maastricht	2	O	1.5			55
Hubert van Doornelaan 40A	Maastricht	2	O	1.5			55
Hubert van Doornelaan 41	Maastricht	2	W	1.5			57

Bijlage D3 - Niet saneringsobjecten

Deze bijlage bevat de adressen van objecten die op basis van het detail-onderzoek zijn uitgesloten voor sanering.

Adres	Gemeente	Bestemming	Gevel-oriëntatie	Hoogte boven maaiveld (m)	Object gesitueerd langs wegvak bijlage 4 Bgm	Eerder gemeld Wgh, voor zover niet gesaneerd (x = ja)	Geluidbelasting Lden,GPP
Hubert van Doornelaan 42	Maastricht	2	O	1.5			55
Hubert van Doornelaan 43	Maastricht	2	W	1.5			57
Hubert van Doornelaan 45	Maastricht	2	W	1.5			57
Hubert van Doornelaan 46	Maastricht	2	O	1.5			56
Hubert van Doornelaan 47	Maastricht	2	W	1.5			57
Hubert van Doornelaan 48	Maastricht	2	O	1.5			56
Hubert van Doornelaan 50	Maastricht	2	O	1.5			56
Hubert van Doornelaan 55	Maastricht	2	W	1.5			56
Hubert van Doornelaan 57	Maastricht	2	W	1.5			56
Hubert van Doornelaan 58	Maastricht	2	O	1.5			56
Hubert van Doornelaan 59	Maastricht	2	W	1.5			56
Hubert van Doornelaan 61	Maastricht	2	W	1.5			55
Hubert van Doornelaan 62	Maastricht	2	O	1.5			55
Hubert van Doornelaan 62A	Maastricht	2	O	1.5			55
Hubert van Doornelaan 63	Maastricht	1	O	4.5			63
Hubert van Doornelaan 63A	Maastricht	2	O	1.5			53
Hubert van Doornelaan 64	Maastricht	2	O	1.5			56
Hubert van Doornelaan 65	Maastricht	2	W	1.5			54
Hubert van Doornelaan 66	Maastricht	2	O	1.5			55
Hubert van Doornelaan 66A	Maastricht	2	O	1.5			55
Hubert van Doornelaan 67	Maastricht	2	W	1.5			53
Hubert van Doornelaan 69	Maastricht	2	O	1.5			53
Hubert van Doornelaan 70	Maastricht	2	O	1.5			55
Hubert van Doornelaan 71	Maastricht	2	O	1.5			52
Hubert van Doornelaan 73	Maastricht	2	O	1.5			52
Hubert van Doornelaan 74	Maastricht	2	O	1.5			54
Hubert van Doornelaan 75	Maastricht	2	W	1.5			52
Hubert van Doornelaan 76	Maastricht	2	O	1.5			55
Hubert van Doornelaan 78	Maastricht	2	O	1.5			55
Hubert van Doornelaan 80	Maastricht	2	O	1.5			55
Hubert van Doornelaan 81	Maastricht	2	N	1.5			52
Hubert van Doornelaan 83	Maastricht	2	N	1.5			52
Hubert van Doornelaan 85	Maastricht	2	Z	1.5			52
Hubert van Doornelaan 87	Maastricht	2	Z	1.5			52
Hubert van Doornelaan 9	Maastricht	2	N	1.5			54
Hubert van Doornelaan 9A	Maastricht	2	N	1.5			54
Kruisdonk 45	Maastricht	1	N	1.5			61
Kruisdonk 45	Maastricht	1	N	4.5			65
Kruisdonk 45	Maastricht	1	O	1.5			62
Kruisdonk 45	Maastricht	1	O	1.5			57
Kruisdonk 45	Maastricht	1	O	4.5			64
Kruisdonk 45	Maastricht	1	O	4.5			60
Kruisdonk 45	Maastricht	1	Z	1.5			58
Kruisdonk 45	Maastricht	1	Z	4.5			59
Kruisdonk 47	Maastricht	1	NO	1.5			58
Kruisdonk 47	Maastricht	1	NO	1.5			61
Kruisdonk 47	Maastricht	1	NO	4.5			61
Kruisdonk 47	Maastricht	1	NO	4.5			65
Kruisdonk 47	Maastricht	1	NW	1.5			57
Kruisdonk 47	Maastricht	1	NW	4.5			57
Kruisdonk 47	Maastricht	1	ZO	1.5			61
Kruisdonk 47	Maastricht	1	ZO	4.5			65
Kruisdonk 51	Maastricht	1	NO	1.5			42
Kruisdonk 51	Maastricht	1	NO	4.5			46
Kruisdonk 51	Maastricht	1	NO	7.5			53
Kruisdonk 51	Maastricht	1	NW	1.5			56
Kruisdonk 51	Maastricht	1	NW	4.5			57
Kruisdonk 51	Maastricht	1	NW	7.5			57
Kruisdonk 51	Maastricht	1	ZO	1.5			59
Kruisdonk 51	Maastricht	1	ZO	4.5			61
Kruisdonk 51	Maastricht	1	ZO	7.5			62
Kruisdonk 51	Maastricht	1	ZW	1.5			56
Kruisdonk 51	Maastricht	1	ZW	4.5			58
Kruisdonk 51	Maastricht	1	ZW	7.5			58
Meendaal 100A	Maastricht	1	W	13.5			59
Meendaal 100B	Maastricht	1	W	13.5			59
Meendaal 100C	Maastricht	1	W	13.5			59
Meendaal 101	Maastricht	1	W	7.5			50
Meendaal 102A	Maastricht	1	W	13.5			59
Meendaal 102B	Maastricht	1	W	13.5			59
Meendaal 102C	Maastricht	1	W	13.5			59
Meendaal 102D	Maastricht	1	W	13.5			59

Bijlage D3 - Niet saneringsobjecten

Deze bijlage bevat de adressen van objecten die op basis van het detail-onderzoek zijn uitgesloten voor sanering.

Adres	Gemeente	Bestemming	Gevel-oriëntatie	Hoogte boven maaiveld (m)	Object gesitueerd langs wegvak bijlage 4 Bgm	Eerder gemeld Wgh, voor zover niet gesaneerd (x = ja)	Geluidbelasting Lden,GPP
Meendaal 103	Maastricht	1	W	7.5			51
Meendaal 104A	Maastricht	1	W	13.5			59
Meendaal 104B	Maastricht	1	W	13.5			59
Meendaal 104C	Maastricht	1	W	13.5			59
Meendaal 104D	Maastricht	1	W	13.5			59
Meendaal 105	Maastricht	1	W	7.5			52
Meendaal 106A	Maastricht	1	W	13.5			59
Meendaal 106B	Maastricht	1	W	13.5			59
Meendaal 106C	Maastricht	1	W	13.5			59
Meendaal 108A	Maastricht	1	W	13.5			59
Meendaal 108B	Maastricht	1	W	13.5			59
Meendaal 108C	Maastricht	1	W	13.5			59
Meendaal 110A	Maastricht	1	W	13.5			59
Meendaal 110B	Maastricht	1	W	13.5			59
Meendaal 110C	Maastricht	1	W	13.5			59
Meendaal 112A	Maastricht	1	W	13.5			59
Meendaal 112B	Maastricht	1	W	13.5			59
Meendaal 112C	Maastricht	1	W	13.5			59
Meendaal 114A	Maastricht	1	W	13.5			59
Meendaal 114B	Maastricht	1	W	13.5			59
Meendaal 114C	Maastricht	1	W	13.5			59
Meendaal 114D	Maastricht	1	W	13.5			59
Meendaal 116A	Maastricht	1	W	13.5			59
Meendaal 116B	Maastricht	1	W	13.5			59
Meendaal 116C	Maastricht	1	W	13.5			59
Meendaal 118A	Maastricht	1	W	13.5			59
Meendaal 118B	Maastricht	1	W	13.5			59
Meendaal 118C	Maastricht	1	W	13.5			59
Meendaal 118D	Maastricht	1	W	13.5			59
Meendaal 120A	Maastricht	1	W	13.5			59
Meendaal 120B	Maastricht	1	W	13.5			59
Meendaal 120C	Maastricht	1	W	13.5			59
Meendaal 122B	Maastricht	1	W	13.5			59
Meendaal 122C	Maastricht	1	W	13.5			59
Meendaal 124A	Maastricht	1	W	13.5			59
Meendaal 124B	Maastricht	1	W	13.5			59
Meendaal 124C	Maastricht	1	W	13.5			59
Meendaal 126A	Maastricht	1	W	13.5			59
Meendaal 126B	Maastricht	1	W	13.5			59
Meendaal 126C	Maastricht	1	W	13.5			59
Meendaal 128A	Maastricht	1	W	13.5			59
Meendaal 128B	Maastricht	1	W	13.5			59
Meendaal 128C	Maastricht	1	W	13.5			59
Meendaal 50	Maastricht	1	Z	7.5			51
Meendaal 52	Maastricht	1	W	7.5			51
Meendaal 54	Maastricht	1	W	7.5			52
Meendaal 57	Maastricht	1	N	7.5			48
Meendaal 59	Maastricht	1	W	7.5			50
Meendaal 61	Maastricht	1	W	7.5			51
Meendaal 71	Maastricht	1	W	7.5			51
Meendaal 72	Maastricht	1	W	7.5			53
Meendaal 73	Maastricht	1	W	7.5			51
Meendaal 74	Maastricht	1	W	7.5			52
Meendaal 75	Maastricht	1	W	7.5			51
Meendaal 76	Maastricht	1	O	7.5			48
Meendaal 77	Maastricht	1	W	7.5			51
Meendaal 78	Maastricht	1	W	4.5			47
Meendaal 79	Maastricht	1	W	7.5			52
Meendaal 80	Maastricht	1	W	7.5			53
Meendaal 81	Maastricht	1	W	7.5			51
Meendaal 82	Maastricht	1	W	4.5			48
Meendaal 83	Maastricht	1	W	7.5			51
Meendaal 84	Maastricht	1	W	7.5			53
Meendaal 85	Maastricht	1	W	7.5			51
Meendaal 86	Maastricht	1	W	7.5			52
Meendaal 88	Maastricht	1	W	7.5			52
Meendaal 90	Maastricht	1	W	7.5			53
Meendaal 92	Maastricht	1	W	7.5			53
Meendaal 94	Maastricht	1	W	7.5			53
Meendaal 96	Maastricht	1	W	7.5			53
Meendaal 98	Maastricht	1	W	7.5			53
Moesdaal 100	Maastricht	1	Z	4.5			46

Bijlage D3 - Niet saneringsobjecten

Deze bijlage bevat de adressen van objecten die op basis van het detail-onderzoek zijn uitgesloten voor sanering.

Adres	Gemeente	Bestemming	Gevel-oriëntatie	Hoogte boven maaiveld (m)	Object gesitueerd langs wegvak bijlage 4 Bgm	Eerder gemeld Wgh, voor zover niet gesaneerd (x = ja)	Geluidbelasting Lden,GPP
Moesdaal 101	Maastricht	1	N	7.5			50
Moesdaal 102	Maastricht	1	N	7.5			49
Moesdaal 103	Maastricht	1	Z	7.5			48
Moesdaal 104A	Maastricht	1	O	1.5			41
Moesdaal 104B	Maastricht	1	O	4.5			46
Moesdaal 105A	Maastricht	1	O	1.5			41
Moesdaal 105B	Maastricht	1	O	4.5			45
Moesdaal 106A	Maastricht	1	W	1.5			43
Moesdaal 106B	Maastricht	1	W	4.5			46
Moesdaal 71	Maastricht	1	W	7.5			53
Moesdaal 72	Maastricht	1	W	4.5			55
Moesdaal 74	Maastricht	1	W	7.5			60
Moesdaal 76	Maastricht	1	W	7.5			58
Moesdaal 78	Maastricht	1	W	7.5			60
Moesdaal 80	Maastricht	1	W	4.5			57
Moesdaal 82	Maastricht	1	W	7.5			60
Moesdaal 84	Maastricht	1	W	7.5			57
Moesdaal 86	Maastricht	1	W	7.5			57
Moesdaal 88A	Maastricht	1	W	1.5			51
Moesdaal 88B	Maastricht	1	W	4.5			54
Moesdaal 90A	Maastricht	1	W	1.5			50
Moesdaal 90B	Maastricht	1	W	4.5			52
Moesdaal 92	Maastricht	1	W	7.5			52
Moesdaal 94	Maastricht	1	N	7.5			51
Moesdaal 95	Maastricht	1	Z	7.5			49
Moesdaal 96	Maastricht	1	N	7.5			51
Moesdaal 97	Maastricht	1	Z	7.5			49
Moesdaal 98	Maastricht	1	Z	7.5			50
Moesdaal 99	Maastricht	1	Z	7.5			50
Rudolf Dieselstraat 11	Maastricht	2	W	1.5			41
Rudolf Dieselstraat 13	Maastricht	2	O	1.5			56
Rudolf Dieselstraat 29	Maastricht	2	W	1.5			38
Rudolf Dieselstraat 37	Maastricht	2	O	1.5			55
Rudolf Dieselstraat 41	Maastricht	2	N	1.5			47
Rudolf Dieselstraat 51	Maastricht	2	O	1.5			55
Rudolf Dieselstraat 56	Maastricht	2	N	1.5			48
Rudolf Dieselstraat 58	Maastricht	2	N	1.5			49
Rudolf Dieselstraat 60	Maastricht	2	O	1.5			54
Rudolf Dieselstraat 61	Maastricht	2	Z	1.5			49
Rudolf Dieselstraat 62	Maastricht	2	O	1.5			54
Rudolf Dieselstraat 63	Maastricht	2	O	1.5			55
Trappendaal 1	Maastricht	1	W	7.5			52
Trappendaal 10A	Maastricht	1	W	10.5			58
Trappendaal 10B	Maastricht	1	W	10.5			58
Trappendaal 10C	Maastricht	1	W	10.5			58
Trappendaal 10D	Maastricht	1	W	10.5			58
Trappendaal 12A	Maastricht	1	W	10.5			58
Trappendaal 12B	Maastricht	1	W	10.5			58
Trappendaal 12C	Maastricht	1	W	10.5			58
Trappendaal 14A	Maastricht	1	W	10.5			58
Trappendaal 14B	Maastricht	1	W	10.5			58
Trappendaal 14C	Maastricht	1	W	10.5			58
Trappendaal 16A	Maastricht	1	W	10.5			58
Trappendaal 16B	Maastricht	1	W	10.5			58
Trappendaal 16C	Maastricht	1	W	10.5			58
Trappendaal 16D	Maastricht	1	W	10.5			58
Trappendaal 18A	Maastricht	1	W	10.5			58
Trappendaal 18B	Maastricht	1	W	10.5			58
Trappendaal 18C	Maastricht	1	W	10.5			58
Trappendaal 20A	Maastricht	1	W	10.5			58
Trappendaal 20B	Maastricht	1	W	10.5			58
Trappendaal 20C	Maastricht	1	W	10.5			58
Trappendaal 20D	Maastricht	1	W	10.5			58
Trappendaal 22A	Maastricht	1	W	10.5			58
Trappendaal 22B	Maastricht	1	W	10.5			58
Trappendaal 22C	Maastricht	1	W	10.5			58
Trappendaal 24A	Maastricht	1	W	10.5			58
Trappendaal 24B	Maastricht	1	W	10.5			58
Trappendaal 24C	Maastricht	1	W	10.5			58
Trappendaal 26A	Maastricht	1	W	10.5			58
Trappendaal 26B	Maastricht	1	W	10.5			58
Trappendaal 26C	Maastricht	1	W	10.5			58

Bijlage D3 - Niet saneringsobjecten

Deze bijlage bevat de adressen van objecten die op basis van het detail-onderzoek zijn uitgesloten voor sanering.

Adres	Gemeente	Bestemming	Gevel-oriëntatie	Hoogte boven maaiveld (m)	Object gesitueerd langs wegvak bijlage 4 Bgm	Eerder gemeld Wgh, voor zover niet gesaneerd (x = ja)	Geluidbelasting Lden,GPP
Trappendaal 26D	Maastricht	1	W	10.5			58
Trappendaal 28A	Maastricht	1	W	10.5			58
Trappendaal 28B	Maastricht	1	W	10.5			58
Trappendaal 28C	Maastricht	1	W	10.5			58
Trappendaal 2B	Maastricht	1	W	10.5			58
Trappendaal 2C	Maastricht	1	W	10.5			58
Trappendaal 3	Maastricht	1	Z	7.5			51
Trappendaal 30A	Maastricht	1	W	10.5			58
Trappendaal 30B	Maastricht	1	W	10.5			58
Trappendaal 30C	Maastricht	1	W	10.5			58
Trappendaal 32	Maastricht	1	W	7.5			60
Trappendaal 34	Maastricht	1	W	7.5			60
Trappendaal 36	Maastricht	1	W	4.5			58
Trappendaal 38	Maastricht	1	W	7.5			60
Trappendaal 40	Maastricht	1	W	7.5			61
Trappendaal 42	Maastricht	1	W	7.5			61
Trappendaal 44	Maastricht	1	W	7.5			61
Trappendaal 46	Maastricht	1	W	7.5			61
Trappendaal 47	Maastricht	1	W	7.5			54
Trappendaal 48	Maastricht	1	W	4.5			60
Trappendaal 49	Maastricht	1	W	7.5			54
Trappendaal 4A	Maastricht	1	W	10.5			58
Trappendaal 4B	Maastricht	1	W	10.5			58
Trappendaal 4C	Maastricht	1	W	10.5			58
Trappendaal 5	Maastricht	1	W	7.5			53
Trappendaal 50	Maastricht	1	W	7.5			61
Trappendaal 51	Maastricht	1	W	7.5			55
Trappendaal 52	Maastricht	1	W	7.5			61
Trappendaal 53	Maastricht	1	W	7.5			55
Trappendaal 54	Maastricht	1	W	7.5			61
Trappendaal 55	Maastricht	1	W	7.5			55
Trappendaal 56	Maastricht	1	W	7.5			61
Trappendaal 57	Maastricht	1	W	7.5			55
Trappendaal 58	Maastricht	1	W	7.5			62
Trappendaal 59	Maastricht	1	W	7.5			56
Trappendaal 61	Maastricht	1	W	7.5			56
Trappendaal 63	Maastricht	1	W	7.5			56
Trappendaal 65	Maastricht	1	W	7.5			56
Trappendaal 66	Maastricht	1	W	4.5			61
Trappendaal 67	Maastricht	1	W	7.5			55
Trappendaal 68	Maastricht	1	W	7.5			61
Trappendaal 69	Maastricht	1	W	7.5			55
Trappendaal 6A	Maastricht	1	W	10.5			58
Trappendaal 6B	Maastricht	1	W	10.5			58
Trappendaal 6C	Maastricht	1	W	10.5			58
Trappendaal 7	Maastricht	1	W	7.5			53
Trappendaal 70	Maastricht	1	W	7.5			61
Trappendaal 71	Maastricht	1	W	7.5			55
Trappendaal 72	Maastricht	1	W	7.5			61
Trappendaal 73	Maastricht	1	W	7.5			55
Trappendaal 74	Maastricht	1	ZW	7.5			60
Trappendaal 76	Maastricht	1	ZW	7.5			59
Trappendaal 78	Maastricht	1	ZW	7.5			59
Trappendaal 8A	Maastricht	1	W	10.5			58
Trappendaal 8B	Maastricht	1	W	10.5			58
Trappendaal 8C	Maastricht	1	W	10.5			58
Vogelzang 5	Maastricht	1	O	1.5			50
Vogelzang 5A	Maastricht	1	O	4.5			53
Vonkendaal 1	Maastricht	1	W	7.5			51
Vonkendaal 122	Maastricht	1	N	7.5			49
Vonkendaal 124	Maastricht	1	W	7.5			51
Vonkendaal 3	Maastricht	1	Z	7.5			48
Watermolen 38	Maastricht	1	O	4.5			54
Bosstraat 1	Meerssen	1	ZO	7.5			50
Bosstraat 10	Meerssen	1	ZW	7.5			50
Bosstraat 11	Meerssen	1	ZW	7.5			50
Bosstraat 13	Meerssen	1	NO	7.5			50
Bosstraat 15	Meerssen	1	ZW	7.5			50
Bosstraat 17	Meerssen	1	NO	7.5			50
Bosstraat 2	Meerssen	1	ZO	7.5			50
Bosstraat 3	Meerssen	1	ZW	7.5			49
Bosstraat 4	Meerssen	1	ZW	7.5			49

Bijlage D3 - Niet saneringsobjecten

Deze bijlage bevat de adressen van objecten die op basis van het detail-onderzoek zijn uitgesloten voor sanering.

Adres	Gemeente	Bestemming	Gevel-oriëntatie	Hoogte boven maaiveld (m)	Object gesitueerd langs wegvak bijlage 4 Bgm	Eerder gemeld Wgh, voor zover niet gesaneerd (x = ja)	Geluidbelasting Lden,GPP
Bosstraat 5	Meerssen	1	NO	7.5			49
Bosstraat 6	Meerssen	1	ZW	7.5			50
Bosstraat 7	Meerssen	1	NO	7.5			49
Bosstraat 8	Meerssen	1	ZW	7.5			50
Bosstraat 9	Meerssen	1	ZW	7.5			50
Bunderstraat 210	Meerssen	1	NO	7.5			51
Bunderstraat 212	Meerssen	1	NO	1.5			46
Bunderstraat 214	Meerssen	1	NO	4.5			49
Bunderstraat 215	Meerssen	1	ZW	7.5			51
Bunderstraat 216	Meerssen	1	NW	7.5			52
Bunderstraat 217	Meerssen	1	ZW	7.5			51
Bunderstraat 219	Meerssen	1	NO	7.5			50
Bunderstraat 221	Meerssen	1	NW	10.5			53
Bunderstraat 222	Meerssen	1	ZW	4.5			50
Bunderstraat 224	Meerssen	1	NW	7.5			53
Bunderstraat 225	Meerssen	1	ZW	4.5			50
Bunderstraat 227	Meerssen	1	ZW	4.5			51
Bunderstraat 230	Meerssen	1	NO	7.5			52
Bunderstraat 232	Meerssen	1	ZW	4.5			51
Bunderstraat 234	Meerssen	1	ZW	4.5			51
Bunderstraat 236	Meerssen	1	NW	7.5			53
Bunderstraat 240	Meerssen	1	NO	7.5			53
Bunderstraat 242	Meerssen	1	NO	7.5			53
Bunderstraat 243	Meerssen	1	NW	7.5			53
Bunderstraat 244	Meerssen	1	ZW	4.5			48
Bunderstraat 245	Meerssen	1	NO	7.5			52
Bunderstraat 246	Meerssen	1	NO	7.5			52
Bunderstraat 247	Meerssen	1	NO	7.5			53
Bunderstraat 248	Meerssen	1	ZW	7.5			52
Bunderstraat 250	Meerssen	1	ZW	7.5			53
Bunderstraat 251	Meerssen	1	NW	7.5			54
Bunderstraat 255	Meerssen	1	NO	7.5			54
Bunderstraat 257	Meerssen	1	NW	7.5			55
Bunderstraat 258	Meerssen	1	NW	7.5			55
Bunderstraat 260	Meerssen	1	ZO	7.5			55
Bunderstraat 262	Meerssen	1	NO	7.5			57
Bunderstraat 263	Meerssen	1	NO	7.5			55
Bunderstraat 265	Meerssen	1	ZO	7.5			55
Bunderstraat 266	Meerssen	1	NO	7.5			58
Bunderstraat 267	Meerssen	1	NW	7.5			58
Bunderstraat 268	Meerssen	1	NO	7.5			59
Bunderstraat 270	Meerssen	1	ZW	4.5			59
Bunderstraat 272	Meerssen	1	NW	4.5			63
Bunderstraat 274	Meerssen	1	NW	1.5			65
Bunderstraat 294	Meerssen	1	O	7.5			64
Bunderstraat 296	Meerssen	1	ZW	7.5			63
Burgemeester Dohmenstraat 27	Meerssen	1	ZW	4.5			53
Burgemeester Dohmenstraat 28	Meerssen	1	NO	7.5			55
Burgemeester Dohmenstraat 29	Meerssen	1	NW	4.5			55
Burgemeester Dohmenstraat 30	Meerssen	1	ZW	4.5			53
Burgemeester Dohmenstraat 31	Meerssen	1	NO	4.5			55
Burgemeester Dohmenstraat 32	Meerssen	1	NW	7.5			56
Burgemeester Dohmenstraat 33	Meerssen	1	NW	7.5			57
Burgemeester Kerckhoffsstraat 1	Meerssen	1	NW	7.5			55
Burgemeester Kerckhoffsstraat 10	Meerssen	1	NW	4.5			54
Burgemeester Kerckhoffsstraat 12	Meerssen	1	ZW	4.5			53
Burgemeester Kerckhoffsstraat 14	Meerssen	1	NW	4.5			55
Burgemeester Kerckhoffsstraat 15	Meerssen	1	NW	7.5			57
Burgemeester Kerckhoffsstraat 17	Meerssen	1	NW	7.5			58
Burgemeester Kerckhoffsstraat 3	Meerssen	1	NO	7.5			55
Burgemeester Kerckhoffsstraat 4	Meerssen	1	ZW	4.5			53
Burgemeester Kerckhoffsstraat 6	Meerssen	1	NW	7.5			56
Burgemeester Kerckhoffsstraat 7	Meerssen	1	NO	7.5			55
Burgemeester Kerckhoffsstraat 8	Meerssen	1	NO	4.5			53
Burgemeester Kerckhoffsstraat 9	Meerssen	1	NO	7.5			56
Burgemeester Kisselsstraat 73	Meerssen	1	NW	7.5			55
Burgemeester Kisselsstraat 75	Meerssen	1	NW	7.5			56
Burgemeester Murisstraat 10	Meerssen	1	NO	4.5			54
Burgemeester Murisstraat 11	Meerssen	1	ZW	4.5			52
Burgemeester Murisstraat 12	Meerssen	1	NO	4.5			53
Burgemeester Murisstraat 13	Meerssen	1	ZW	4.5			52
Burgemeester Murisstraat 14	Meerssen	1	NW	7.5			56

Bijlage D3 - Niet saneringsobjecten

Deze bijlage bevat de adressen van objecten die op basis van het detail-onderzoek zijn uitgesloten voor sanering.

Adres	Gemeente	Bestemming	Gevel-oriëntatie	Hoogte boven maaiveld (m)	Object gesitueerd langs wegvak bijlage 4 Bgm	Eerder gemeld Wgh, voor zover niet gesaneerd (x = ja)	Geluidbelasting Lden,GPP
Burgemeester Murisstraat 15	Meerssen	1	NW	4.5			53
Burgemeester Murisstraat 16	Meerssen	1	ZW	4.5			54
Burgemeester Murisstraat 17	Meerssen	1	ZW	4.5			52
Burgemeester Murisstraat 18	Meerssen	1	NO	7.5			55
Burgemeester Murisstraat 19	Meerssen	1	ZW	4.5			52
Burgemeester Murisstraat 2	Meerssen	1	NO	7.5			57
Burgemeester Murisstraat 20	Meerssen	1	NO	7.5			55
Burgemeester Murisstraat 21	Meerssen	1	NO	7.5			54
Burgemeester Murisstraat 22	Meerssen	1	NO	7.5			54
Burgemeester Murisstraat 23	Meerssen	1	NW	7.5			54
Burgemeester Murisstraat 24	Meerssen	1	NW	7.5			55
Burgemeester Murisstraat 25	Meerssen	1	NO	7.5			54
Burgemeester Murisstraat 26	Meerssen	1	NW	7.5			54
Burgemeester Murisstraat 27	Meerssen	1	NO	7.5			54
Burgemeester Murisstraat 28	Meerssen	1	NO	7.5			54
Burgemeester Murisstraat 29	Meerssen	1	ZW	4.5			53
Burgemeester Murisstraat 3	Meerssen	1	NW	7.5			58
Burgemeester Murisstraat 30	Meerssen	1	ZW	4.5			52
Burgemeester Murisstraat 31	Meerssen	1	NW	7.5			53
Burgemeester Murisstraat 32	Meerssen	1	NO	7.5			54
Burgemeester Murisstraat 33	Meerssen	1	NO	7.5			52
Burgemeester Murisstraat 34	Meerssen	1	NO	4.5			51
Burgemeester Murisstraat 36	Meerssen	1	ZW	4.5			51
Burgemeester Murisstraat 38	Meerssen	1	ZW	4.5			51
Burgemeester Murisstraat 4	Meerssen	1	NO	7.5			57
Burgemeester Murisstraat 40	Meerssen	1	ZW	4.5			51
Burgemeester Murisstraat 42	Meerssen	1	NO	4.5			50
Burgemeester Murisstraat 44	Meerssen	1	ZW	4.5			51
Burgemeester Murisstraat 46	Meerssen	1	NW	4.5			51
Burgemeester Murisstraat 48	Meerssen	1	NW	7.5			52
Burgemeester Murisstraat 5	Meerssen	1	ZO	4.5			54
Burgemeester Murisstraat 50	Meerssen	1	NO	7.5			52
Burgemeester Murisstraat 6	Meerssen	1	ZW	4.5			53
Burgemeester Murisstraat 7	Meerssen	1	NW	4.5			54
Burgemeester Murisstraat 8	Meerssen	1	ZW	1.5			51
Burgemeester Murisstraat 9	Meerssen	1	ZW	4.5			53
Den Olieberg 1	Meerssen	1	NW	7.5			50
Den Olieberg 10	Meerssen	1	NW	7.5			50
Den Olieberg 11	Meerssen	1	NW	4.5			49
Den Olieberg 12	Meerssen	1	NO	7.5			50
Den Olieberg 13	Meerssen	1	NW	4.5			49
Den Olieberg 14	Meerssen	1	NW	7.5			49
Den Olieberg 15	Meerssen	1	ZW	7.5			49
Den Olieberg 16	Meerssen	1	NO	7.5			50
Den Olieberg 17	Meerssen	1	NW	4.5			48
Den Olieberg 18	Meerssen	1	NW	7.5			49
Den Olieberg 19	Meerssen	1	ZO	7.5			49
Den Olieberg 2	Meerssen	1	ZW	7.5			51
Den Olieberg 20	Meerssen	1	NO	7.5			49
Den Olieberg 21	Meerssen	1	ZW	7.5			49
Den Olieberg 22	Meerssen	1	NO	7.5			49
Den Olieberg 23	Meerssen	1	ZO	7.5			49
Den Olieberg 24	Meerssen	1	ZO	7.5			49
Den Olieberg 25	Meerssen	1	ZW	7.5			49
Den Olieberg 26	Meerssen	1	ZO	7.5			49
Den Olieberg 27	Meerssen	1	NO	4.5			48
Den Olieberg 28	Meerssen	1	NO	7.5			50
Den Olieberg 29	Meerssen	1	NO	7.5			48
Den Olieberg 3	Meerssen	1	NO	7.5			50
Den Olieberg 30	Meerssen	1	NW	7.5			49
Den Olieberg 31	Meerssen	1	NO	4.5			48
Den Olieberg 32	Meerssen	1	NW	7.5			50
Den Olieberg 33	Meerssen	1	NO	7.5			48
Den Olieberg 34	Meerssen	1	NW	7.5			50
Den Olieberg 35	Meerssen	1	NO	4.5			49
Den Olieberg 36	Meerssen	1	ZO	7.5			54
Den Olieberg 37	Meerssen	1	ZO	7.5			56
Den Olieberg 38	Meerssen	1	ZO	7.5			54
Den Olieberg 4	Meerssen	1	NO	7.5			50
Den Olieberg 40	Meerssen	1	ZW	7.5			54
Den Olieberg 42	Meerssen	1	ZO	7.5			54
Den Olieberg 44	Meerssen	1	ZO	7.5			56

Bijlage D3 - Niet saneringsobjecten

Deze bijlage bevat de adressen van objecten die op basis van het detail-onderzoek zijn uitgesloten voor sanering.

Adres	Gemeente	Bestemming	Gevel-oriëntatie	Hoogte boven maaiveld (m)	Object gesitueerd langs wegvak bijlage 4 Bgm	Eerder gemeld Wgh, voor zover niet gesaneerd (x = ja)	Geluidbelasting Lden,GPP
Den Olieberg 46	Meerssen	1	ZO	7.5			56
Den Olieberg 48	Meerssen	1	ZO	7.5			57
Den Olieberg 5	Meerssen	1	NO	7.5			51
Den Olieberg 50	Meerssen	1	ZO	7.5			56
Den Olieberg 52	Meerssen	1	ZO	7.5			59
Den Olieberg 54	Meerssen	1	ZW	7.5			53
Den Olieberg 56	Meerssen	1	ZW	7.5			51
Den Olieberg 58	Meerssen	1	NO	7.5			51
Den Olieberg 6	Meerssen	1	ZW	7.5			50
Den Olieberg 60	Meerssen	1	NO	4.5			48
Den Olieberg 62	Meerssen	1	NW	7.5			51
Den Olieberg 64	Meerssen	1	NW	4.5			49
Den Olieberg 66	Meerssen	1	NW	4.5			48
Den Olieberg 68	Meerssen	1	ZO	4.5			48
Den Olieberg 7	Meerssen	1	ZO	7.5			50
Den Olieberg 70	Meerssen	1	ZO	7.5			52
Den Olieberg 72	Meerssen	1	ZO	7.5			54
Den Olieberg 74	Meerssen	1	ZO	7.5			55
Den Olieberg 76	Meerssen	1	ZO	7.5			55
Den Olieberg 78	Meerssen	1	ZO	7.5			55
Den Olieberg 8	Meerssen	1	NO	7.5			50
Den Olieberg 80	Meerssen	1	ZO	4.5			51
Den Olieberg 82	Meerssen	1	ZO	7.5			57
Den Olieberg 84	Meerssen	1	NW	4.5			49
Den Olieberg 86	Meerssen	1	ZO	4.5			52
Den Olieberg 88	Meerssen	1	ZW	4.5			50
Den Olieberg 9	Meerssen	1	NW	7.5			50
Den Olieberg 90	Meerssen	1	ZW	4.5			50
Den Olieberg 92	Meerssen	1	ZW	7.5			53
Eburonenstraat 2	Meerssen	1	NW	1.5			47
Eburonenstraat 4	Meerssen	1	NW	4.5			50
Eburonenstraat 82	Meerssen	1	ZW	7.5			50
Frankenstraat 1	Meerssen	1	NO	7.5			50
Frankenstraat 10	Meerssen	1	NO	7.5			50
Frankenstraat 11	Meerssen	1	NO	7.5			49
Frankenstraat 12	Meerssen	1	NO	7.5			50
Frankenstraat 13	Meerssen	1	NO	7.5			49
Frankenstraat 14	Meerssen	1	NO	7.5			50
Frankenstraat 15	Meerssen	1	NW	7.5			49
Frankenstraat 16	Meerssen	1	NO	7.5			50
Frankenstraat 17	Meerssen	1	ZW	10.5			52
Frankenstraat 18	Meerssen	1	NO	7.5			49
Frankenstraat 19	Meerssen	1	ZW	7.5			51
Frankenstraat 20	Meerssen	1	NO	7.5			50
Frankenstraat 21	Meerssen	1	ZW	10.5			52
Frankenstraat 22	Meerssen	1	NO	7.5			50
Frankenstraat 23	Meerssen	1	ZW	7.5			51
Frankenstraat 24	Meerssen	1	NO	7.5			50
Frankenstraat 25	Meerssen	1	ZW	4.5			51
Frankenstraat 26	Meerssen	1	NO	7.5			50
Frankenstraat 3	Meerssen	1	ZW	4.5			49
Frankenstraat 5	Meerssen	1	NO	10.5			51
Frankenstraat 7	Meerssen	1	NO	10.5			51
Frankenstraat 8	Meerssen	1	ZO	7.5			49
Frankenstraat 9	Meerssen	1	NO	7.5			49
Gemeentebroek 1	Meerssen	1	N	7.5			64
Geuldalweg 1	Meerssen	1	ZW	1.5			51
Geuldalweg 10	Meerssen	1	ZO	4.5			59
Geuldalweg 12	Meerssen	1	ZO	4.5			59
Geuldalweg 16	Meerssen	1	NW	7.5			61
Geuldalweg 18	Meerssen	1	NO	7.5			61
Geuldalweg 2	Meerssen	1	NO	4.5			50
Geuldalweg 20	Meerssen	1	W	7.5			58
Geuldalweg 22	Meerssen	1	W	7.5			59
Geuldalweg 24	Meerssen	1	N	7.5			62
Geuldalweg 3	Meerssen	1	ZO	7.5			60
Geuldalweg 6	Meerssen	1	NO	10.5			58
Geuldalweg 8	Meerssen	1	ZO	1.5			56
Groeneweg 3	Meerssen	1	NO	4.5			59
Groeneweg 3a	Meerssen	1	W	4.5			58
Groeneweg 3b	Meerssen	1	W	4.5			59
Groeneweg 3f	Meerssen	1	O	1.5			56

Bijlage D3 - Niet saneringsobjecten

Deze bijlage bevat de adressen van objecten die op basis van het detail-onderzoek zijn uitgesloten voor sanering.

Adres	Gemeente	Bestemming	Gevel-oriëntatie	Hoogte boven maaiveld (m)	Object gesitueerd langs wegvak bijlage 4 Bgm	Eerder gemeld Wgh, voor zover niet gesaneerd (x = ja)	Geluidbelasting Lden,GPP
Heideweg 10	Meerssen	1	NO	4.5			46
Heideweg 11	Meerssen	1	N	4.5			52
Heideweg 12	Meerssen	1	ZO	4.5			46
Heideweg 14	Meerssen	1	NW	4.5			46
Heideweg 15	Meerssen	1	N	7.5			52
Heideweg 15a	Meerssen	1	NO	7.5			53
Heideweg 16	Meerssen	1	NO	4.5			46
Heideweg 17	Meerssen	1	NO	1.5			52
Heideweg 18	Meerssen	1	NO	4.5			47
Heideweg 19	Meerssen	1	NO	4.5			55
Heideweg 20	Meerssen	1	NO	4.5			47
Heideweg 21	Meerssen	1	ZW	4.5			46
Heideweg 23	Meerssen	1	NO	4.5			55
Heideweg 25	Meerssen	1	NW	4.5			51
Heideweg 26	Meerssen	1	NO	7.5			48
Heideweg 27	Meerssen	1	ZO	4.5			56
Heideweg 28	Meerssen	1	NO	7.5			52
Heideweg 29	Meerssen	1	NO	4.5			53
Heideweg 31	Meerssen	1	NO	4.5			52
Heideweg 32	Meerssen	1	NO	7.5			60
Heideweg 33	Meerssen	1	NO	4.5			55
Heideweg 34	Meerssen	1	NO	7.5			60
Heideweg 35	Meerssen	1	ZW	4.5			56
Heideweg 36	Meerssen	1	NO	4.5			61
Heideweg 37	Meerssen	1	ZW	4.5			58
Heideweg 39	Meerssen	1	ZW	4.5			58
Heideweg 5	Meerssen	1	Z	4.5			45
Heideweg 6	Meerssen	1	NO	4.5			48
Heideweg 7	Meerssen	1	N	7.5			50
Heideweg 8	Meerssen	1	NO	4.5			47
Heideweg 9	Meerssen	1	N	7.5			50
Holstraat 100	Meerssen	1	ZO	10.5			51
Holstraat 101	Meerssen	1	ZO	7.5			60
Holstraat 102	Meerssen	1	NW	10.5			52
Holstraat 104	Meerssen	1	NW	10.5			52
Holstraat 106	Meerssen	1	NW	10.5			52
Holstraat 108	Meerssen	1	NW	7.5			51
Holstraat 110	Meerssen	1	NW	7.5			51
Holstraat 112	Meerssen	1	NW	7.5			52
Holstraat 114	Meerssen	1	NW	7.5			52
Holstraat 145	Meerssen	1	O	7.5			64
Holstraat 150	Meerssen	1	ZO	7.5			55
Holstraat 152	Meerssen	1	ZO	7.5			57
Holstraat 154	Meerssen	1	ZO	7.5			61
Holstraat 156	Meerssen	1	ZO	7.5			62
Holstraat 23	Meerssen	1	NW	7.5			47
Holstraat 25	Meerssen	1	NW	7.5			48
Holstraat 27	Meerssen	1	NW	7.5			48
Holstraat 29	Meerssen	1	NW	7.5			48
Holstraat 30	Meerssen	1	ZO	7.5			49
Holstraat 31	Meerssen	1	NW	7.5			48
Holstraat 32	Meerssen	1	ZO	7.5			49
Holstraat 33	Meerssen	1	NO	7.5			48
Holstraat 34	Meerssen	1	ZO	4.5			47
Holstraat 35	Meerssen	1	ZO	7.5			48
Holstraat 36	Meerssen	1	ZO	7.5			51
Holstraat 37	Meerssen	1	ZO	7.5			48
Holstraat 38	Meerssen	1	ZO	7.5			51
Holstraat 39	Meerssen	1	ZW	7.5			48
Holstraat 43	Meerssen	1	NW	7.5			49
Holstraat 45	Meerssen	1	ZW	7.5			51
Holstraat 46	Meerssen	1	ZO	7.5			51
Holstraat 47	Meerssen	1	ZW	7.5			51
Holstraat 49	Meerssen	1	NW	7.5			50
Holstraat 51	Meerssen	1	NW	7.5			51
Holstraat 52	Meerssen	1	ZO	1.5			46
Holstraat 53	Meerssen	1	NW	7.5			51
Holstraat 54	Meerssen	1	ZO	4.5			49
Holstraat 55	Meerssen	1	NW	4.5			48
Holstraat 56	Meerssen	1	ZO	4.5			49
Holstraat 57	Meerssen	1	NO	4.5			48
Holstraat 58	Meerssen	1	O	4.5			49

Bijlage D3 - Niet saneringsobjecten

Deze bijlage bevat de adressen van objecten die op basis van het detail-onderzoek zijn uitgesloten voor sanering.

Adres	Gemeente	Bestemming	Gevel-oriëntatie	Hoogte boven maaiveld (m)	Object gesitueerd langs wegvak bijlage 4 Bgm	Eerder gemeld Wgh, voor zover niet gesaneerd (x = ja)	Geluidbelasting Lden,GPP
Holstraat 59	Meerssen	1	NW	4.5			48
Holstraat 60	Meerssen	1	O	4.5			49
Holstraat 61	Meerssen	1	NO	7.5			51
Holstraat 61a	Meerssen	1	ZO	7.5			51
Holstraat 62	Meerssen	1	ZO	7.5			52
Holstraat 63	Meerssen	1	ZO	7.5			51
Holstraat 64	Meerssen	1	ZO	7.5			52
Holstraat 65	Meerssen	1	NW	4.5			48
Holstraat 66	Meerssen	1	ZO	7.5			51
Holstraat 67	Meerssen	1	ZO	4.5			50
Holstraat 68	Meerssen	1	ZO	7.5			51
Holstraat 69	Meerssen	1	ZO	4.5			50
Holstraat 74	Meerssen	1	ZO	4.5			49
Holstraat 76	Meerssen	1	O	7.5			51
Holstraat 78	Meerssen	1	O	7.5			51
Holstraat 80	Meerssen	1	O	7.5			52
Holstraat 82	Meerssen	1	ZO	7.5			51
Holstraat 84	Meerssen	1	ZO	7.5			51
Holstraat 86	Meerssen	1	ZO	7.5			51
Holstraat 88	Meerssen	1	ZO	7.5			51
Holstraat 90	Meerssen	1	ZO	7.5			51
Holstraat 92	Meerssen	1	ZO	7.5			51
Holstraat 93	Meerssen	1	ZW	7.5			52
Holstraat 94	Meerssen	1	ZO	4.5			50
Holstraat 95	Meerssen	1	ZO	7.5			53
Holstraat 95a	Meerssen	1	ZO	7.5			53
Holstraat 96	Meerssen	1	ZO	4.5			50
Holstraat 97	Meerssen	1	ZO	4.5			50
Holstraat 97c	Meerssen	1	ZO	4.5			50
Holstraat 98	Meerssen	1	ZO	4.5			50
Holstraat 99	Meerssen	1	ZW	4.5			49
Holstraat 99a	Meerssen	1	ZW	4.5			50
Hoolhuis 1	Meerssen	1	ZO	4.5			57
Hoolhuis 2	Meerssen	1	ZO	1.5			54
Hoolhuis 3	Meerssen	1	ZO	4.5			56
Hoolhuis 4	Meerssen	1	ZW	4.5			54
Hoolhuis 5	Meerssen	1	ZO	4.5			54
Hoolhuis 6	Meerssen	1	ZO	4.5			55
Hoolhuis 7	Meerssen	1	ZO	7.5			63
Houthemerweg 113	Meerssen	1	ZW	4.5			63
Houthemerweg 87	Meerssen	1	ZW	4.5			57
Houthemerweg 88	Meerssen	1	ZW	7.5		x	58
Houthemerweg 89	Meerssen	1	ZW	4.5			56
Houthemerweg 90	Meerssen	1	ZW	4.5		x	60
Houthemerweg 90a	Meerssen	1	ZW	4.5			60
Houthemerweg 90b	Meerssen	1	ZW	4.5			60
Houthemerweg 90c	Meerssen	1	ZW	4.5			60
Houthemerweg 90d	Meerssen	1	ZW	4.5			60
Houthemerweg 95	Meerssen	1	ZW	4.5		x	60
Ijzerenkuilenweg 21	Meerssen	1	N	7.5			64
Ijzerenkuilenweg 23	Meerssen	1	W	7.5			63
Klinkenberg 1	Meerssen	1	N	10.5			53
Kloosterweg 1	Meerssen	1	O	7.5			55
Kloosterweg 10	Meerssen	1	O	7.5			52
Kloosterweg 11a	Meerssen	1	NO	4.5			51
Kloosterweg 11b	Meerssen	1	ZO	7.5			54
Kloosterweg 12	Meerssen	1	O	4.5			50
Kloosterweg 13	Meerssen	1	ZO	7.5			54
Kloosterweg 14	Meerssen	1	ZO	7.5			53
Kloosterweg 15	Meerssen	1	O	4.5			54
Kloosterweg 16	Meerssen	1	O	7.5			53
Kloosterweg 17	Meerssen	1	O	4.5			54
Kloosterweg 18	Meerssen	1	O	7.5			53
Kloosterweg 19	Meerssen	1	O	4.5			53
Kloosterweg 2	Meerssen	1	O	7.5			53
Kloosterweg 3	Meerssen	1	O	4.5			51
Kloosterweg 3a	Meerssen	1	O	4.5			51
Kloosterweg 3b	Meerssen	1	ZO	4.5			51
Kloosterweg 4	Meerssen	1	O	7.5			53
Kloosterweg 5	Meerssen	1	ZO	7.5			54
Kloosterweg 6	Meerssen	1	O	7.5			53
Kloosterweg 7	Meerssen	1	ZO	7.5			53

Bijlage D3 - Niet saneringsobjecten

Deze bijlage bevat de adressen van objecten die op basis van het detail-onderzoek zijn uitgesloten voor sanering.

Adres	Gemeente	Bestemming	Gevel-oriëntatie	Hoogte boven maaiveld (m)	Object gesitueerd langs wegvak bijlage 4 Bgm	Eerder gemeld Wgh, voor zover niet gesaneerd (x = ja)	Geluidbelasting Lden,GPP
Kloosterweg 8	Meerssen	1	O	7.5			52
Kruisberg 16	Meerssen	1	W	7.5			63
Kruisberg 16a	Meerssen	1	W	7.5			63
Kruisberg 18	Meerssen	1	W	7.5			63
Kruisberg 2	Meerssen	1	W	4.5			60
Kruisberg 20	Meerssen	1	W	7.5			63
Kruisberg 22	Meerssen	1	W	7.5			64
Kuilenstraat 47	Meerssen	1	ZW	7.5			54
Kuilenstraat 49	Meerssen	1	NW	7.5			53
Kuilenstraat 51	Meerssen	1	ZW	7.5			53
Kuilenstraat 53	Meerssen	1	ZW	7.5			52
Kuilenstraat 55	Meerssen	1	ZW	7.5			52
Kuilenstraat 57	Meerssen	1	ZW	7.5			51
Kuilenstraat 59	Meerssen	1	ZW	7.5			50
Kuilenstraat 63	Meerssen	1	NW	7.5			50
Kuilenstraat 65	Meerssen	1	ZW	7.5			49
Kuilenstraat 69	Meerssen	1	ZW	7.5			51
Meerssenerbergweg 1	Meerssen	1	N	7.5			61
Oranje Nassaustraat 1	Meerssen	1	NW	4.5			52
Oranje Nassaustraat 3	Meerssen	1	NW	7.5			54
Oranje Nassaustraat 5	Meerssen	1	NW	7.5			54
Oranje Nassaustraat 6	Meerssen	1	NW	4.5			52
Oranje Nassaustraat 7	Meerssen	1	NW	7.5			54
Oude Rijksweg 11	Meerssen	1	ZO	4.5			54
Oude Rijksweg 13	Meerssen	1	ZO	4.5			56
Oude Rijksweg 15	Meerssen	1	ZO	4.5			55
Oude Rijksweg 2	Meerssen	1	ZO	10.5			57
Pastoor Dominicus Hexstraat 100	Meerssen	1	NW	4.5			51
Pastoor Dominicus Hexstraat 102	Meerssen	1	NO	4.5			50
Pastoor Dominicus Hexstraat 103	Meerssen	1	NO	4.5			50
Pastoor Dominicus Hexstraat 104	Meerssen	1	ZW	1.5			50
Pastoor Dominicus Hexstraat 105	Meerssen	1	NO	4.5			50
Pastoor Dominicus Hexstraat 106	Meerssen	1	ZW	1.5			50
Pastoor Dominicus Hexstraat 107	Meerssen	1	NW	4.5			50
Pastoor Dominicus Hexstraat 108	Meerssen	1	ZW	1.5			50
Pastoor Dominicus Hexstraat 109	Meerssen	1	NW	7.5			52
Pastoor Dominicus Hexstraat 110	Meerssen	1	ZW	4.5			51
Pastoor Dominicus Hexstraat 111	Meerssen	1	NO	4.5			50
Pastoor Dominicus Hexstraat 112	Meerssen	1	ZW	4.5			51
Pastoor Dominicus Hexstraat 113	Meerssen	1	NO	4.5			50
Pastoor Dominicus Hexstraat 114	Meerssen	1	NW	4.5			52
Pastoor Dominicus Hexstraat 116	Meerssen	1	ZW	4.5			51
Pastoor Dominicus Hexstraat 118	Meerssen	1	NO	4.5			51
Pastoor Dominicus Hexstraat 120	Meerssen	1	NO	4.5			51
Pastoor Dominicus Hexstraat 122	Meerssen	1	ZW	4.5			51
Pastoor Dominicus Hexstraat 123	Meerssen	1	NO	4.5			51
Pastoor Dominicus Hexstraat 124	Meerssen	1	NO	4.5			51
Pastoor Dominicus Hexstraat 125	Meerssen	1	ZW	4.5			51
Pastoor Dominicus Hexstraat 126	Meerssen	1	NO	4.5			52
Pastoor Dominicus Hexstraat 127	Meerssen	1	NW	4.5			52
Pastoor Dominicus Hexstraat 128	Meerssen	1	ZW	4.5			52
Pastoor Dominicus Hexstraat 129	Meerssen	1	NO	4.5			51
Pastoor Dominicus Hexstraat 130	Meerssen	1	NO	4.5			52
Pastoor Dominicus Hexstraat 131	Meerssen	1	ZW	4.5			51
Pastoor Dominicus Hexstraat 132	Meerssen	1	ZW	4.5			52
Pastoor Dominicus Hexstraat 133	Meerssen	1	ZW	4.5			51
Pastoor Dominicus Hexstraat 134	Meerssen	1	NW	4.5			53
Pastoor Dominicus Hexstraat 135	Meerssen	1	NO	4.5			52
Pastoor Dominicus Hexstraat 136	Meerssen	1	ZW	4.5			53
Pastoor Dominicus Hexstraat 137	Meerssen	1	ZW	4.5			52
Pastoor Dominicus Hexstraat 138	Meerssen	1	NO	4.5			53
Pastoor Dominicus Hexstraat 139	Meerssen	1	NO	4.5			52
Pastoor Dominicus Hexstraat 140	Meerssen	1	NO	7.5			55
Pastoor Dominicus Hexstraat 141	Meerssen	1	ZW	4.5			52
Pastoor Dominicus Hexstraat 142	Meerssen	1	ZW	4.5			53
Pastoor Dominicus Hexstraat 143	Meerssen	1	NW	4.5			53
Pastoor Dominicus Hexstraat 144	Meerssen	1	NO	4.5			54
Pastoor Dominicus Hexstraat 145	Meerssen	1	NO	4.5			53
Pastoor Dominicus Hexstraat 146	Meerssen	1	NO	7.5			56
Pastoor Dominicus Hexstraat 147	Meerssen	1	NO	4.5			53
Pastoor Dominicus Hexstraat 148	Meerssen	1	NO	7.5			57
Pastoor Dominicus Hexstraat 149	Meerssen	1	NO	4.5			53

Bijlage D3 - Niet saneringsobjecten

Deze bijlage bevat de adressen van objecten die op basis van het detail-onderzoek zijn uitgesloten voor sanering.

Adres	Gemeente	Bestemming	Gevel-oriëntatie	Hoogte boven maaiveld (m)	Object gesitueerd langs wegvak bijlage 4 Bgm	Eerder gemeld Wgh, voor zover niet gesaneerd (x = ja)	Geluidbelasting Lden,GPP
Pastoor Dominicus Hexstraat 150	Meerssen	1	ZW	4.5			54
Pastoor Dominicus Hexstraat 151	Meerssen	1	ZW	4.5			53
Pastoor Dominicus Hexstraat 153	Meerssen	1	NO	4.5			53
Pastoor Dominicus Hexstraat 155	Meerssen	1	NO	4.5			53
Pastoor Dominicus Hexstraat 157	Meerssen	1	NW	4.5			53
Pastoor Dominicus Hexstraat 159	Meerssen	1	NO	4.5			53
Pastoor Dominicus Hexstraat 161	Meerssen	1	NW	4.5			57
Pastoor Dominicus Hexstraat 94	Meerssen	1	NO	4.5			50
Pastoor Dominicus Hexstraat 95	Meerssen	1	NO	4.5			50
Pastoor Dominicus Hexstraat 96	Meerssen	1	NO	4.5			49
Pastoor Dominicus Hexstraat 97	Meerssen	1	NW	4.5			50
Pastoor Dominicus Hexstraat 98	Meerssen	1	NO	4.5			50
Pastoor Dominicus Hexstraat 99	Meerssen	1	NW	4.5			52
Prins Clauslaan 1	Meerssen	1	ZO	4.5			54
Prins Clauslaan 10	Meerssen	1	NO	7.5			54
Prins Clauslaan 11	Meerssen	1	NO	7.5			55
Prins Clauslaan 12	Meerssen	1	NO	7.5			54
Prins Clauslaan 13	Meerssen	1	NO	7.5			56
Prins Clauslaan 14	Meerssen	1	NO	7.5			54
Prins Clauslaan 15	Meerssen	1	NO	7.5			56
Prins Clauslaan 15a	Meerssen	1	ZW	7.5			53
Prins Clauslaan 16	Meerssen	1	NO	7.5			54
Prins Clauslaan 17	Meerssen	1	NO	7.5			54
Prins Clauslaan 17a	Meerssen	1	NW	7.5			54
Prins Clauslaan 18	Meerssen	1	NO	7.5			54
Prins Clauslaan 19	Meerssen	1	NO	7.5			54
Prins Clauslaan 19a	Meerssen	1	NO	7.5			54
Prins Clauslaan 1a	Meerssen	1	ZW	4.5			55
Prins Clauslaan 2	Meerssen	1	ZO	7.5			56
Prins Clauslaan 20	Meerssen	1	NO	7.5			53
Prins Clauslaan 21	Meerssen	1	NO	7.5			53
Prins Clauslaan 21a	Meerssen	1	NO	7.5			53
Prins Clauslaan 22	Meerssen	1	NO	7.5			54
Prins Clauslaan 23	Meerssen	1	NO	7.5			54
Prins Clauslaan 24	Meerssen	1	NO	7.5			54
Prins Clauslaan 25	Meerssen	1	NO	7.5			53
Prins Clauslaan 26	Meerssen	1	NO	7.5			54
Prins Clauslaan 27	Meerssen	1	ZW	4.5			51
Prins Clauslaan 27a	Meerssen	1	ZW	4.5			51
Prins Clauslaan 28	Meerssen	1	NO	4.5			50
Prins Clauslaan 29	Meerssen	1	ZO	7.5			53
Prins Clauslaan 3	Meerssen	1	NO	7.5			57
Prins Clauslaan 30	Meerssen	1	NO	7.5			53
Prins Clauslaan 31	Meerssen	1	NO	7.5			52
Prins Clauslaan 32	Meerssen	1	NO	7.5			52
Prins Clauslaan 33	Meerssen	1	NO	7.5			51
Prins Clauslaan 34	Meerssen	1	NO	7.5			52
Prins Clauslaan 35	Meerssen	1	NO	7.5			51
Prins Clauslaan 36	Meerssen	1	NO	7.5			53
Prins Clauslaan 37	Meerssen	1	NO	7.5			50
Prins Clauslaan 38	Meerssen	1	NO	7.5			53
Prins Clauslaan 4	Meerssen	1	NO	7.5			54
Prins Clauslaan 40	Meerssen	1	NO	7.5			53
Prins Clauslaan 5	Meerssen	1	NO	7.5			57
Prins Clauslaan 6	Meerssen	1	NO	7.5			53
Prins Clauslaan 7	Meerssen	1	NO	7.5			56
Prins Clauslaan 8	Meerssen	1	NO	7.5			55
Prins Clauslaan 9	Meerssen	1	NO	7.5			56
Prins Constantijnlaan 2	Meerssen	1	NO	7.5			54
Prins Constantijnlaan 4	Meerssen	1	ZO	7.5			52
Prins Constantijnlaan 6	Meerssen	1	ZO	7.5			53
Prins Johan Frisolaan 1	Meerssen	1	ZO	7.5			54
Prins Johan Frisolaan 2	Meerssen	1	ZO	7.5			53
Prins Johan Frisolaan 3	Meerssen	1	NO	7.5			53
Prins Johan Frisolaan 4	Meerssen	1	NO	7.5			52
Prins Johan Frisolaan 5	Meerssen	1	NO	7.5			53
Prins Johan Frisolaan 6	Meerssen	1	NO	7.5			52
Prins Johan Frisolaan 7	Meerssen	1	NO	7.5			52
Prins Johan Frisolaan 8	Meerssen	1	NO	7.5			52
Prins Willem Alexanderlaan 1	Meerssen	1	NO	7.5			54
Prins Willem Alexanderlaan 2	Meerssen	1	NW	7.5			54
Prins Willem Alexanderlaan 3	Meerssen	1	NO	7.5			54

Bijlage D3 - Niet saneringsobjecten

Deze bijlage bevat de adressen van objecten die op basis van het detail-onderzoek zijn uitgesloten voor sanering.

Adres	Gemeente	Bestemming	Gevel-oriëntatie	Hoogte boven maaiveld (m)	Object gesitueerd langs wegvak bijlage 4 Bgm	Eerder gemeld Wgh, voor zover niet gesaneerd (x = ja)	Geluidbelasting Lden,GPP
Prins Willem Alexanderlaan 4	Meerssen	1	NO	7.5			53
Prinses Ireneweg 1	Meerssen	1	ZO	4.5			54
Prinses Ireneweg 10	Meerssen	1	NO	7.5			56
Prinses Ireneweg 2	Meerssen	1	O	7.5			59
Prinses Ireneweg 3	Meerssen	1	O	4.5			51
Prinses Ireneweg 3a	Meerssen	1	O	4.5			51
Prinses Ireneweg 4	Meerssen	1	N	7.5			59
Prinses Ireneweg 5	Meerssen	1	ZO	7.5			53
Prinses Ireneweg 6	Meerssen	1	ZO	10.5			61
Prinses Ireneweg 6a	Meerssen	1	ZO	10.5			61
Prinses Ireneweg 6b	Meerssen	1	ZO	10.5			61
Prinses Ireneweg 7	Meerssen	1	ZO	4.5			49
Prinses Ireneweg 8	Meerssen	1	NO	4.5			54
Prinses Ireneweg 9	Meerssen	1	ZO	7.5			52
Romeinenstraat 10	Meerssen	1	NW	4.5			52
Romeinenstraat 12	Meerssen	1	NW	4.5			51
Romeinenstraat 14	Meerssen	1	NO	4.5			50
Romeinenstraat 16	Meerssen	1	ZW	4.5			51
Romeinenstraat 18	Meerssen	1	ZW	4.5			51
Romeinenstraat 2	Meerssen	1	ZW	7.5			53
Romeinenstraat 20	Meerssen	1	NW	4.5			53
Romeinenstraat 22	Meerssen	1	NW	7.5			56
Romeinenstraat 24	Meerssen	1	NW	7.5			56
Romeinenstraat 26	Meerssen	1	NW	7.5			56
Romeinenstraat 28	Meerssen	1	NW	7.5			56
Romeinenstraat 30	Meerssen	1	NW	7.5			56
Romeinenstraat 32	Meerssen	1	NW	7.5			56
Romeinenstraat 34	Meerssen	1	NW	7.5			56
Romeinenstraat 36	Meerssen	1	NW	7.5			56
Romeinenstraat 38	Meerssen	1	NW	7.5			56
Romeinenstraat 4	Meerssen	1	NW	4.5			52
Romeinenstraat 40	Meerssen	1	NW	7.5			56
Romeinenstraat 42	Meerssen	1	NW	7.5			56
Romeinenstraat 44	Meerssen	1	NW	7.5			56
Romeinenstraat 46	Meerssen	1	NW	7.5			56
Romeinenstraat 48	Meerssen	1	NW	7.5			56
Romeinenstraat 50	Meerssen	1	NW	7.5			56
Romeinenstraat 52	Meerssen	1	NW	7.5			56
Romeinenstraat 54	Meerssen	1	NW	7.5			56
Romeinenstraat 56	Meerssen	1	NW	7.5			56
Romeinenstraat 58	Meerssen	1	NW	7.5			56
Romeinenstraat 6	Meerssen	1	NW	4.5			52
Romeinenstraat 60	Meerssen	1	NW	7.5			56
Romeinenstraat 62	Meerssen	1	NW	7.5			56
Romeinenstraat 64	Meerssen	1	NW	7.5			56
Romeinenstraat 66	Meerssen	1	NW	7.5			56
Romeinenstraat 68	Meerssen	1	NW	7.5			56
Romeinenstraat 70	Meerssen	1	W	4.5			55
Romeinenstraat 72	Meerssen	1	W	4.5			55
Romeinenstraat 8	Meerssen	1	NW	4.5			52
Schonen Steynweg 2	Meerssen	1	ZO	7.5			63
Schonen Steynweg 3	Meerssen	1	ZO	10.5			61
Schonen Steynweg 3a	Meerssen	1	NO	10.5			59
Tussen de Bruggen 55	Meerssen	1	ZO	7.5			61
Tussen de Bruggen 57	Meerssen	1	ZO	7.5			60
Tussen de Bruggen 59	Meerssen	1	NW	7.5			47
Tussen de Bruggen 61	Meerssen	1	ZO	4.5			58
Tussen de Bruggen 63	Meerssen	1	ZO	7.5			60
Tussen de Bruggen 65	Meerssen	1	ZO	4.5			59
Tussen de Bruggen 71	Meerssen	1	ZO	7.5			60
Tussen de Bruggen 73	Meerssen	1	ZO	7.5			59
Tussen de Bruggen 75	Meerssen	1	ZO	7.5			60
Tussen de Bruggen 79	Meerssen	1	ZO	4.5			58
Tussen de Bruggen 83	Meerssen	1	ZO	4.5			60
Tussen de Bruggen 85	Meerssen	1	ZO	4.5			58
Tussen de Bruggen 93	Meerssen	1	ZO	7.5			54
Tussen de Bruggen 93a	Meerssen	1	ZO	7.5			54
Tussen de Bruggen 95	Meerssen	1	ZO	7.5			54
Tussen de Bruggen 95a	Meerssen	1	ZO	7.5			54
Tussen de Bruggen 97	Meerssen	1	ZW	7.5			54
Veeweg 14	Meerssen	1	W	4.5			55
Veeweg 16	Meerssen	1	Z	10.5			60

Bijlage D3 - Niet saneringsobjecten

Deze bijlage bevat de adressen van objecten die op basis van het detail-onderzoek zijn uitgesloten voor sanering.

Adres	Gemeente	Bestemming	Gevel-oriëntatie	Hoogte boven maaiveld (m)	Object gesitueerd langs wegvak bijlage 4 Bgm	Eerder gemeld Wgh, voor zover niet gesaneerd (x = ja)	Geluidbelasting Lden,GPP
Veeweg 18	Meerssen	1	ZW	7.5			56
Veeweg 20	Meerssen	1	Z	4.5			58
Vliegveldweg 10	Meerssen	1	W	4.5			54
Vliegveldweg 12	Meerssen	1	W	7.5			56
Vliegveldweg 14	Meerssen	1	N	7.5			56
Vliegveldweg 16	Meerssen	1	W	7.5			56
Vliegveldweg 18	Meerssen	1	W	4.5			54
Vliegveldweg 2	Meerssen	1	NW	4.5			63
Vliegveldweg 20	Meerssen	1	W	4.5			54
Vliegveldweg 4	Meerssen	1	NW	4.5			61
Vliegveldweg 8	Meerssen	1	W	7.5			57
Weerterbroekplantsoen 1	Meerssen	1	N	4.5			50
Weerterbroekplantsoen 2	Meerssen	1	W	4.5			51
Weerterbroekplantsoen 22	Meerssen	1	NW	4.5			52
Weerterbroekplantsoen 24	Meerssen	1	NO	7.5			54
Weerterbroekplantsoen 26	Meerssen	1	NW	7.5			55
Weerterbroekplantsoen 28	Meerssen	1	NO	7.5			54
Weerterbroekplantsoen 3	Meerssen	1	N	7.5			52
Weerterbroekplantsoen 30	Meerssen	1	NW	7.5			55
Weerterbroekplantsoen 32	Meerssen	1	NW	7.5			55
Weerterbroekplantsoen 34	Meerssen	1	NW	4.5			51
Weerterbroekplantsoen 36	Meerssen	1	ZW	4.5			52
Weerterbroekplantsoen 38	Meerssen	1	ZW	4.5			52
Weerterbroekplantsoen 4	Meerssen	1	N	7.5			53
Weerterbroekplantsoen 40	Meerssen	1	ZW	4.5			52
Weerterbroekplantsoen 42	Meerssen	1	ZO	4.5			51
Weerterbroekplantsoen 47	Meerssen	1	ZW	7.5			56
Weerterbroekplantsoen 49	Meerssen	1	NW	7.5			55
Weerterbroekplantsoen 5	Meerssen	1	W	7.5			51
Weerterbroekplantsoen 51	Meerssen	1	ZW	7.5			56
Weerterbroekplantsoen 53	Meerssen	1	NW	7.5			56
Weerterbroekplantsoen 55	Meerssen	1	NW	7.5			56
Weerterbroekplantsoen 57	Meerssen	1	NW	7.5			56
Weerterbroekplantsoen 59	Meerssen	1	NW	7.5			55
Weerterbroekplantsoen 6	Meerssen	1	W	4.5			51
Weerterbroekplantsoen 61	Meerssen	1	NW	7.5			56
Weerterbroekplantsoen 63	Meerssen	1	NW	7.5			55
Weerterbroekplantsoen 65	Meerssen	1	NW	7.5			56
Weerterbroekplantsoen 67	Meerssen	1	NW	7.5			55
Weerterbroekplantsoen 69	Meerssen	1	NW	7.5			55
Weerterbroekplantsoen 7	Meerssen	1	W	4.5			50
Weerterbroekplantsoen 71	Meerssen	1	NW	7.5			55
Weerterbroekplantsoen 73	Meerssen	1	NO	7.5			54
Weerterbroekplantsoen 75	Meerssen	1	NW	7.5			55
Weerterbroekplantsoen 77	Meerssen	1	NW	7.5			55
Weerterbroekplantsoen 79	Meerssen	1	ZW	7.5			56
Weerterbroekplantsoen 81	Meerssen	1	NO	7.5			56
Weerterbroekplantsoen 83	Meerssen	1	NW	7.5			55
Weerterbroekplantsoen 85	Meerssen	1	NW	7.5			55
Weerterbroekplantsoen 87	Meerssen	1	NW	7.5			54
Weerterbroekplantsoen 89	Meerssen	1	NW	7.5			54
Weerterbroekplantsoen 91	Meerssen	1	NW	7.5			53
Weerterbroekplantsoen 93	Meerssen	1	ZW	4.5			52
Weerterbroekplantsoen 95	Meerssen	1	ZW	4.5			52
Weerterbroekplantsoen 97	Meerssen	1	ZO	4.5			52
Kraan 12	Nederweert	1	ZW	4.5			55
Kraan 12A	Nederweert	1	ZO	4.5			56
Kraan 12B	Nederweert	1	ZO	1.5			55
Kraan 12C	Nederweert	1	ZO	4.5			56
Kraan 14	Nederweert	1	ZW	4.5			57
Kraan 16	Nederweert	1	W	4.5			57
Kraan 18	Nederweert	1	Z	1.5			57
Kraan 18A	Nederweert	1	Z	4.5		x	58
Kraan 18B	Nederweert	1	Z	4.5		x	60
Kraan 26	Nederweert	1	W	4.5		x	59
Kraan 26A	Nederweert	1	Z	4.5			57
Kraan 28	Nederweert	1	NW	4.5		x	57
Kraan 30	Nederweert	1	ZW	4.5		x	57
Kraan 32	Nederweert	1	ZW	7.5			58
Ouwijk 1	Nederweert	1	ZW	1.5			59
Ouwijk 2	Nederweert	1	ZW	4.5			61
Ouwijk 2C	Nederweert	1	ZW	4.5			59

Bijlage D3 - Niet saneringsobjecten

Deze bijlage bevat de adressen van objecten die op basis van het detail-onderzoek zijn uitgesloten voor sanering.

Adres	Gemeente	Bestemming	Gevel-oriëntatie	Hoogte boven maaiveld (m)	Object gesitueerd langs wegvak bijlage 4 Bgm	Eerder gemeld Wgh, voor zover niet gesaneerd (x = ja)	Geluidbelasting Lden,GPP
Ouwijk 3	Nederweert	1	ZW	4.5			63
Ouwijk 4	Nederweert	1	ZW	4.5			58
Roeven 23	Nederweert	1	W	4.5			62
Wessemerdijk 14	Nederweert	1	ZW	4.5			61
Helenaveenseweg 80	Peel en Maas	1	N	4.5			64
Helenaveenseweg 82	Peel en Maas	1	NW	4.5			64
Helenaveenseweg 84	Peel en Maas	1	NW	4.5			64
Helenaveenseweg 98	Peel en Maas	1	Z	4.5			65
Spiesberg 23	Peel en Maas	1	NW	4.5			62
Spiesberg 26	Peel en Maas	1	NW	4.5			60
Spiesberg 28	Peel en Maas	1	ZW	7.5			64
Spiesberg 30	Peel en Maas	1	ZW	4.5			64
Spiesberg 31	Peel en Maas	1	ZO	4.5			61
Spiesberg 31A	Peel en Maas	1	ZW	1.5			63
Spiesberg 32	Peel en Maas	1	ZW	4.5			61
Struiken 1	Peel en Maas	1	N	4.5			62
Struiken 10	Peel en Maas	1	NW	4.5		x	60
Spik 166A	Roermond	1	W	4.5			38
Spik 167	Roermond	1	W	4.5			38
Spik 169	Roermond	1	Z	1.5			37
Spik 170	Roermond	1	W	1.5			39
Spik 171	Roermond	1	W	4.5			47
Spik 172	Roermond	1	W	4.5			49
Spik 173	Roermond	1	W	7.5			53
Spik 173A	Roermond	1	W	4.5			51
Spik 174	Roermond	1	ZW	4.5			53
Spik 174A	Roermond	1	NW	4.5			53
Spik 174B	Roermond	1	ZO	4.5			53
Spik 175	Roermond	1	N	4.5			45
Spik 175A	Roermond	1	W	4.5			49
Spik 177	Roermond	1	ZW	7.5			62
Spik 177A	Roermond	1	ZW	7.5			62
Spik 177B	Roermond	1	ZW	7.5			62
Spik 177C	Roermond	1	ZW	7.5			62
Spik 182	Roermond	1	NO	4.5			42
Tienbaan 1	Simpelveld	1	NO	4.5			60
Belgiëstraat 1	Sittard-Geleen	1	ZW	4.5			56
Belgiëstraat 10	Sittard-Geleen	1	ZW	4.5			60
Belgiëstraat 11	Sittard-Geleen	1	ZW	4.5			61
Belgiëstraat 12	Sittard-Geleen	1	ZO	4.5			60
Belgiëstraat 13	Sittard-Geleen	1	ZW	4.5			61
Belgiëstraat 14	Sittard-Geleen	1	ZW	4.5			61
Belgiëstraat 15	Sittard-Geleen	1	ZW	4.5			61
Belgiëstraat 16	Sittard-Geleen	1	ZW	1.5			58
Belgiëstraat 17	Sittard-Geleen	1	ZW	4.5			61
Belgiëstraat 18	Sittard-Geleen	1	ZW	1.5			59
Belgiëstraat 19	Sittard-Geleen	1	ZW	7.5			62
Belgiëstraat 2	Sittard-Geleen	1	ZO	7.5			59
Belgiëstraat 20	Sittard-Geleen	1	ZW	1.5			60
Belgiëstraat 21	Sittard-Geleen	1	ZW	7.5			63
Belgiëstraat 22	Sittard-Geleen	1	ZW	1.5			54
Belgiëstraat 23	Sittard-Geleen	1	ZW	4.5			61
Belgiëstraat 24	Sittard-Geleen	1	ZO	1.5			56
Belgiëstraat 25	Sittard-Geleen	1	ZW	4.5			61
Belgiëstraat 26	Sittard-Geleen	1	ZW	1.5			60
Belgiëstraat 27	Sittard-Geleen	1	ZW	4.5			61
Belgiëstraat 28	Sittard-Geleen	1	ZW	1.5			61
Belgiëstraat 29	Sittard-Geleen	1	ZW	4.5			61
Belgiëstraat 3	Sittard-Geleen	1	NW	4.5			55
Belgiëstraat 30	Sittard-Geleen	1	ZW	1.5			58
Belgiëstraat 31	Sittard-Geleen	1	ZW	4.5			61
Belgiëstraat 32	Sittard-Geleen	1	ZW	1.5			63
Belgiëstraat 33	Sittard-Geleen	1	ZW	4.5			61
Belgiëstraat 34	Sittard-Geleen	1	ZW	1.5			62
Belgiëstraat 35	Sittard-Geleen	1	ZW	4.5			61
Belgiëstraat 36	Sittard-Geleen	1	NO	1.5			54
Belgiëstraat 37	Sittard-Geleen	1	ZW	4.5			62
Belgiëstraat 38	Sittard-Geleen	1	ZW	1.5			54
Belgiëstraat 4	Sittard-Geleen	1	ZO	4.5			56
Belgiëstraat 40	Sittard-Geleen	1	ZW	4.5			65
Belgiëstraat 42	Sittard-Geleen	1	ZW	4.5			65
Belgiëstraat 44	Sittard-Geleen	1	ZW	4.5			65

Bijlage D3 - Niet saneringsobjecten

Deze bijlage bevat de adressen van objecten die op basis van het detail-onderzoek zijn uitgesloten voor sanering.

Adres	Gemeente	Bestemming	Gevel-oriëntatie	Hoogte boven maaiveld (m)	Object gesitueerd langs wegvak bijlage 4 Bgm	Eerder gemeld Wgh, voor zover niet gesaneerd (x = ja)	Geluidbelasting Lden,GPP
Belgiëstraat 46	Sittard-Geleen	1	ZW	4.5			65
Belgiëstraat 48	Sittard-Geleen	1	ZW	1.5			63
Belgiëstraat 5	Sittard-Geleen	1	ZW	4.5			57
Belgiëstraat 50	Sittard-Geleen	1	ZO	1.5			61
Belgiëstraat 52	Sittard-Geleen	1	ZO	1.5			60
Belgiëstraat 56	Sittard-Geleen	1	ZO	4.5			60
Belgiëstraat 58	Sittard-Geleen	1	ZO	4.5			60
Belgiëstraat 6	Sittard-Geleen	1	ZW	4.5			56
Belgiëstraat 60	Sittard-Geleen	1	ZO	4.5			59
Belgiëstraat 62	Sittard-Geleen	1	ZO	4.5			59
Belgiëstraat 64	Sittard-Geleen	1	ZW	4.5			58
Belgiëstraat 7	Sittard-Geleen	1	NW	4.5			56
Belgiëstraat 8	Sittard-Geleen	1	ZO	4.5			58
Belgiëstraat 9	Sittard-Geleen	1	ZW	4.5			61
Churchillstraat 15	Sittard-Geleen	1	ZW	7.5			60
Debijestraat 19	Sittard-Geleen	1	ZW	1.5			55
Debijestraat 21	Sittard-Geleen	1	ZW	1.5			56
Debijestraat 48	Sittard-Geleen	1	ZW	4.5			60
Debijestraat 50	Sittard-Geleen	1	NW	1.5			58
Debijestraat 52	Sittard-Geleen	1	Z	1.5			60
Debijestraat 54	Sittard-Geleen	1	ZW	1.5			58
Debijestraat 56	Sittard-Geleen	1	ZW	1.5			56
Debijestraat 58	Sittard-Geleen	1	ZW	1.5			56
Debijestraat 60	Sittard-Geleen	1	ZW	1.5			54
Debijestraat 62	Sittard-Geleen	1	ZW	1.5			54
Debijestraat 64	Sittard-Geleen	1	NO	1.5			55
Europalaan 20	Sittard-Geleen	1	NW	1.5			49
Europalaan 22	Sittard-Geleen	1	NW	4.5			52
Europalaan 24	Sittard-Geleen	1	NW	7.5			56
Europalaan 26	Sittard-Geleen	1	ZO	1.5			52
Europalaan 28	Sittard-Geleen	1	ZO	4.5			55
Europalaan 30	Sittard-Geleen	1	NW	7.5			57
Europalaan 32	Sittard-Geleen	1	ZO	1.5			52
Europalaan 33	Sittard-Geleen	1	NW	4.5			55
Europalaan 34	Sittard-Geleen	1	ZO	4.5			56
Europalaan 35	Sittard-Geleen	1	NW	4.5			55
Europalaan 36	Sittard-Geleen	1	NW	7.5			57
Europalaan 37	Sittard-Geleen	1	ZW	4.5			58
Europalaan 38	Sittard-Geleen	1	ZW	1.5			54
Europalaan 39	Sittard-Geleen	1	ZW	4.5			61
Europalaan 40	Sittard-Geleen	1	ZO	4.5			57
Europalaan 42	Sittard-Geleen	1	ZW	7.5			59
Groothertog Janstraat 9	Sittard-Geleen	1	ZW	4.5			57
Hugo de Grootstraat 19	Sittard-Geleen	1	ZW	7.5			61
Kamerlingh Onnesstraat 1	Sittard-Geleen	1	ZW	1.5			56
Kamerlingh Onnesstraat 11	Sittard-Geleen	1	ZW	1.5			54
Kamerlingh Onnesstraat 12	Sittard-Geleen	1	ZW	1.5			57
Kamerlingh Onnesstraat 13	Sittard-Geleen	1	ZW	1.5			56
Kamerlingh Onnesstraat 14	Sittard-Geleen	1	ZW	4.5			58
Kamerlingh Onnesstraat 16	Sittard-Geleen	1	ZW	1.5			56
Kamerlingh Onnesstraat 2	Sittard-Geleen	1	ZW	1.5			55
Kamerlingh Onnesstraat 3	Sittard-Geleen	1	O	1.5			55
Kamerlingh Onnesstraat 31	Sittard-Geleen	1	ZO	1.5			56
Kamerlingh Onnesstraat 33	Sittard-Geleen	1	ZW	1.5			54
Kamerlingh Onnesstraat 35	Sittard-Geleen	1	ZW	1.5			55
Kamerlingh Onnesstraat 37	Sittard-Geleen	1	ZW	1.5			55
Kamerlingh Onnesstraat 39	Sittard-Geleen	1	ZW	1.5			53
Kamerlingh Onnesstraat 3A	Sittard-Geleen	1	Z	1.5			54
Kamerlingh Onnesstraat 4	Sittard-Geleen	1	ZW	1.5			55
Kamerlingh Onnesstraat 41	Sittard-Geleen	1	ZW	1.5			54
Kamerlingh Onnesstraat 43	Sittard-Geleen	1	NO	1.5			54
Kamerlingh Onnesstraat 45	Sittard-Geleen	1	NO	1.5			54
Kamerlingh Onnesstraat 47	Sittard-Geleen	1	ZW	1.5			55
Kamerlingh Onnesstraat 49	Sittard-Geleen	1	ZW	1.5			55
Kamerlingh Onnesstraat 5	Sittard-Geleen	1	ZO	1.5			54
Kamerlingh Onnesstraat 51	Sittard-Geleen	1	NW	1.5			56
Kamerlingh Onnesstraat 6	Sittard-Geleen	1	ZW	4.5			59
Kamerlingh Onnesstraat 7	Sittard-Geleen	1	ZO	1.5			54
Kamerlingh Onnesstraat 8	Sittard-Geleen	1	W	1.5			55
Kamerlingh Onnesstraat 9	Sittard-Geleen	1	ZW	1.5			54
Lorentzstraat 1	Sittard-Geleen	1	NW	1.5			56
Lorentzstraat 2	Sittard-Geleen	1	ZW	1.5			56

Bijlage D3 - Niet saneringsobjecten

Deze bijlage bevat de adressen van objecten die op basis van het detail-onderzoek zijn uitgesloten voor sanering.

Adres	Gemeente	Bestemming	Gevel-oriëntatie	Hoogte boven maaiveld (m)	Object gesitueerd langs wegvak bijlage 4 Bgm	Eerder gemeld Wgh, voor zover niet gesaneerd (x = ja)	Geluidbelasting Lden,GPP
Lorentzstraat 3	Sittard-Geleen	1	ZW	7.5			60
Lorentzstraat 5	Sittard-Geleen	1	NW	4.5			58
Luxemburgstraat 10	Sittard-Geleen	1	NO	1.5			53
Luxemburgstraat 11	Sittard-Geleen	1	ZW	4.5			58
Luxemburgstraat 12	Sittard-Geleen	1	ZW	1.5			52
Luxemburgstraat 13	Sittard-Geleen	1	ZW	4.5			58
Luxemburgstraat 14	Sittard-Geleen	1	NO	1.5			52
Luxemburgstraat 15	Sittard-Geleen	1	NW	4.5			58
Luxemburgstraat 16	Sittard-Geleen	1	NO	1.5			52
Luxemburgstraat 17	Sittard-Geleen	1	ZW	4.5			57
Luxemburgstraat 18	Sittard-Geleen	1	NO	1.5			53
Luxemburgstraat 19	Sittard-Geleen	1	ZW	4.5			57
Luxemburgstraat 2	Sittard-Geleen	1	NO	1.5			53
Luxemburgstraat 20	Sittard-Geleen	1	NO	1.5			53
Luxemburgstraat 21	Sittard-Geleen	1	ZW	4.5			56
Luxemburgstraat 22	Sittard-Geleen	1	NO	1.5			53
Luxemburgstraat 23	Sittard-Geleen	1	NW	4.5			56
Luxemburgstraat 24	Sittard-Geleen	1	NO	1.5			53
Luxemburgstraat 25	Sittard-Geleen	1	NW	4.5			56
Luxemburgstraat 26	Sittard-Geleen	1	NO	1.5			53
Luxemburgstraat 27	Sittard-Geleen	1	NW	4.5			54
Luxemburgstraat 28	Sittard-Geleen	1	NO	1.5			53
Luxemburgstraat 29	Sittard-Geleen	1	NO	4.5			53
Luxemburgstraat 3	Sittard-Geleen	1	ZW	4.5			57
Luxemburgstraat 30	Sittard-Geleen	1	NO	1.5			53
Luxemburgstraat 32	Sittard-Geleen	1	NW	1.5			53
Luxemburgstraat 34	Sittard-Geleen	1	NW	4.5			57
Luxemburgstraat 36	Sittard-Geleen	1	NW	7.5			59
Luxemburgstraat 38	Sittard-Geleen	1	NW	1.5			54
Luxemburgstraat 4	Sittard-Geleen	1	NO	1.5			52
Luxemburgstraat 40	Sittard-Geleen	1	NW	4.5			57
Luxemburgstraat 42	Sittard-Geleen	1	NW	7.5			58
Luxemburgstraat 44	Sittard-Geleen	1	NW	1.5			52
Luxemburgstraat 46	Sittard-Geleen	1	NW	4.5			56
Luxemburgstraat 48	Sittard-Geleen	1	NW	7.5			58
Luxemburgstraat 5	Sittard-Geleen	1	ZW	4.5			57
Luxemburgstraat 6	Sittard-Geleen	1	NW	1.5			53
Luxemburgstraat 7	Sittard-Geleen	1	ZW	4.5			57
Luxemburgstraat 8	Sittard-Geleen	1	NO	1.5			53
Luxemburgstraat 9	Sittard-Geleen	1	ZW	4.5			57
Prof. Zeemanstraat 5	Sittard-Geleen	1	ZO	4.5			56
Prof. Zeemanstraat 7	Sittard-Geleen	1	ZW	4.5			57
Prof. Zeemanstraat 9	Sittard-Geleen	1	ZW	1.5			55
Stikkerstraat 20	Sittard-Geleen	1	NW	1.5			52
Stikkerstraat 22	Sittard-Geleen	1	NW	4.5			55
Stikkerstraat 24	Sittard-Geleen	1	NW	7.5			58
Stikkerstraat 26	Sittard-Geleen	1	ZW	1.5			49
Stikkerstraat 28	Sittard-Geleen	1	ZW	4.5			52
Stikkerstraat 30	Sittard-Geleen	1	ZW	7.5			57
Stikkerstraat 41	Sittard-Geleen	1	ZW	4.5			57
Stikkerstraat 43	Sittard-Geleen	1	ZW	4.5			57
Stikkerstraat 47	Sittard-Geleen	1	ZW	4.5			57
Stikkerstraat 49	Sittard-Geleen	1	ZW	7.5			60
Stikkerstraat 51	Sittard-Geleen	1	ZW	7.5			60
Stikkerstraat 53	Sittard-Geleen	1	ZW	4.5			57
Stikkerstraat 54	Sittard-Geleen	1	NO	4.5			56
Stikkerstraat 55	Sittard-Geleen	1	ZW	7.5			61
Stikkerstraat 56	Sittard-Geleen	1	NO	4.5			57
Stikkerstraat 57	Sittard-Geleen	1	ZW	7.5			61
Stikkerstraat 58	Sittard-Geleen	1	NO	4.5			56
Stikkerstraat 60	Sittard-Geleen	1	NO	4.5			56
Stikkerstraat 62	Sittard-Geleen	1	NO	4.5			56
Stikkerstraat 64	Sittard-Geleen	1	NO	4.5			56
Stikkerstraat 66	Sittard-Geleen	1	ZW	7.5			60
Stikkerstraat 68	Sittard-Geleen	1	ZW	4.5			55
Stikkerstraat 70	Sittard-Geleen	1	ZW	4.5			56
Stikkerstraat 72	Sittard-Geleen	1	ZW	4.5			56
Stikkerstraat 74	Sittard-Geleen	1	NO	4.5			55
Stikkerstraat 76	Sittard-Geleen	1	ZW	4.5			56
Stikkerstraat 78	Sittard-Geleen	1	ZW	4.5			57
Stikkerstraat 80	Sittard-Geleen	1	ZW	4.5			59
Stikkerstraat 82	Sittard-Geleen	1	ZW	4.5			59

Bijlage D3 - Niet saneringsobjecten

Deze bijlage bevat de adressen van objecten die op basis van het detail-onderzoek zijn uitgesloten voor sanering.

Adres	Gemeente	Bestemming	Gevel-oriëntatie	Hoogte boven maaiveld (m)	Object gesitueerd langs wegvak bijlage 4 Bgm	Eerder gemeld Wgh, voor zover niet gesaneerd (x = ja)	Geluidbelasting Lden,GPP
Stikkerstraat 84	Sittard-Geleen	1	ZW	7.5			62
Stikkerstraat 88	Sittard-Geleen	1	ZW	4.5			60
Stikkerstraat 90	Sittard-Geleen	1	ZO	4.5			58
Stikkerstraat 92	Sittard-Geleen	1	ZW	4.5			62
Stresemannstraat 17	Sittard-Geleen	1	ZW	7.5			61
Van Akenstraat 10	Sittard-Geleen	1	ZW	4.5			59
Van Akenstraat 12	Sittard-Geleen	1	ZW	4.5			59
Van Akenstraat 14	Sittard-Geleen	1	ZW	7.5			61
Van Akenstraat 16	Sittard-Geleen	1	ZW	7.5			61
Van Akenstraat 18	Sittard-Geleen	1	ZW	4.5			58
Van Akenstraat 2	Sittard-Geleen	1	ZW	4.5			59
Van Akenstraat 20	Sittard-Geleen	1	ZW	4.5			58
Van Akenstraat 22	Sittard-Geleen	1	ZW	4.5			58
Van Akenstraat 24	Sittard-Geleen	1	ZW	4.5			58
Van Akenstraat 26	Sittard-Geleen	1	ZW	4.5			57
Van Akenstraat 28	Sittard-Geleen	1	ZW	4.5			57
Van Akenstraat 2A	Sittard-Geleen	1	ZW	1.5			58
Van Akenstraat 2B	Sittard-Geleen	1	ZW	4.5			60
Van Akenstraat 2C	Sittard-Geleen	1	ZW	7.5			62
Van Akenstraat 2D	Sittard-Geleen	1	ZW	1.5			58
Van Akenstraat 2E	Sittard-Geleen	1	ZW	4.5			60
Van Akenstraat 2F	Sittard-Geleen	1	ZW	7.5			61
Van Akenstraat 2G	Sittard-Geleen	1	ZW	1.5			58
Van Akenstraat 2H	Sittard-Geleen	1	ZW	4.5			60
Van Akenstraat 2J	Sittard-Geleen	1	ZW	7.5			61
Van Akenstraat 2K	Sittard-Geleen	1	ZW	1.5			57
Van Akenstraat 2M	Sittard-Geleen	1	ZW	4.5			59
Van Akenstraat 2N	Sittard-Geleen	1	ZW	7.5			61
Van Akenstraat 3	Sittard-Geleen	1	ZO	1.5			54
Van Akenstraat 30	Sittard-Geleen	1	ZW	4.5			57
Van Akenstraat 32	Sittard-Geleen	1	ZW	4.5			57
Van Akenstraat 34	Sittard-Geleen	1	ZW	4.5			56
Van Akenstraat 36	Sittard-Geleen	1	ZW	4.5			56
Van Akenstraat 4	Sittard-Geleen	1	ZW	4.5			59
Van Akenstraat 5	Sittard-Geleen	1	Z	4.5			56
Van Akenstraat 6	Sittard-Geleen	1	ZW	4.5			59
Van Akenstraat 7	Sittard-Geleen	1	W	1.5			53
Van Akenstraat 8	Sittard-Geleen	1	ZW	4.5			59
Van der Waalsstraat 1	Sittard-Geleen	1	W	1.5			56
Van der Waalsstraat 3	Sittard-Geleen	1	ZW	1.5			56
Van der Waalsstraat 4	Sittard-Geleen	1	Z	1.5			54
Van der Waalsstraat 6	Sittard-Geleen	1	Z	1.5			54
Zernikestraat 13	Sittard-Geleen	1	ZO	4.5			56
Zernikestraat 15	Sittard-Geleen	1	ZO	4.5			56
Zernikestraat 17	Sittard-Geleen	1	ZW	4.5			57
Baesweilerstraat 1	Stein	1	NO	10.5			53
Baesweilerstraat 11	Stein	1	NO	10.5			53
Baesweilerstraat 13	Stein	1	NO	10.5			53
Baesweilerstraat 15	Stein	1	NW	10.5			53
Baesweilerstraat 17	Stein	1	NO	10.5			53
Baesweilerstraat 19	Stein	1	NW	10.5			53
Baesweilerstraat 1GA01	Stein	1	NO	10.5			53
Baesweilerstraat 1GA02	Stein	1	NW	10.5			53
Baesweilerstraat 1GA03	Stein	1	NO	10.5			53
Baesweilerstraat 1GA04	Stein	1	NW	10.5			53
Baesweilerstraat 1GA05	Stein	1	NW	10.5			53
Baesweilerstraat 1GA06	Stein	1	NO	10.5			53
Baesweilerstraat 21	Stein	1	NW	10.5			53
Baesweilerstraat 23	Stein	1	NO	10.5			53
Baesweilerstraat 25	Stein	1	NO	10.5			53
Baesweilerstraat 27	Stein	1	NO	10.5			53
Baesweilerstraat 29	Stein	1	NW	10.5			53
Baesweilerstraat 3	Stein	1	NO	10.5			53
Baesweilerstraat 31	Stein	1	NO	10.5			53
Baesweilerstraat 33	Stein	1	NW	10.5			53
Baesweilerstraat 35	Stein	1	NO	10.5			53
Baesweilerstraat 5	Stein	1	NW	10.5			53
Baesweilerstraat 7	Stein	1	NO	10.5			53
Baesweilerstraat 9	Stein	1	NO	10.5			53
Blauwensteenweg 1	Stein	1	Z	4.5			48
Blauwensteenweg 10	Stein	1	Z	4.5			50
Blauwensteenweg 11	Stein	1	Z	4.5			50

Bijlage D3 - Niet saneringsobjecten

Deze bijlage bevat de adressen van objecten die op basis van het detail-onderzoek zijn uitgesloten voor sanering.

Adres	Gemeente	Bestemming	Gevel-oriëntatie	Hoogte boven maaiveld (m)	Object gesitueerd langs wegvak bijlage 4 Bgm	Eerder gemeld Wgh, voor zover niet gesaneerd (x = ja)	Geluidbelasting Lden,GPP
Blauwensteenweg 12	Stein	1	Z	4.5			50
Blauwensteenweg 13	Stein	1	W	4.5			50
Blauwensteenweg 14	Stein	1	Z	7.5			51
Blauwensteenweg 15	Stein	1	Z	4.5			51
Blauwensteenweg 16	Stein	1	Z	7.5			52
Blauwensteenweg 17	Stein	1	Z	4.5			51
Blauwensteenweg 18	Stein	1	Z	7.5			52
Blauwensteenweg 19	Stein	1	Z	4.5			50
Blauwensteenweg 2	Stein	1	Z	7.5			53
Blauwensteenweg 20	Stein	1	Z	4.5			50
Blauwensteenweg 3	Stein	1	Z	4.5			49
Blauwensteenweg 4	Stein	1	Z	4.5			49
Blauwensteenweg 5	Stein	1	Z	4.5			46
Blauwensteenweg 6	Stein	1	Z	4.5			50
Blauwensteenweg 7	Stein	1	Z	4.5			49
Blauwensteenweg 8	Stein	1	Z	4.5			51
Blauwensteenweg 9	Stein	1	Z	4.5			50
Crostolostraat 46	Stein	1	W	4.5			46
Crostolostraat 48	Stein	1	W	4.5			47
Crostolostraat 50	Stein	1	W	4.5			46
Crostolostraat 52	Stein	1	W	4.5			46
Damatestraat 45	Stein	1	ZW	4.5			47
Damatestraat 47	Stein	1	ZW	7.5			49
Damatestraat 49	Stein	1	NW	4.5			47
Damatestraat 52	Stein	1	NW	4.5			45
Damatestraat 53	Stein	1	W	4.5			48
Damatestraat 54	Stein	1	ZW	4.5			45
Damatestraat 55	Stein	1	W	4.5			48
Damatestraat 56	Stein	1	NW	4.5			45
Damatestraat 57	Stein	1	W	4.5			47
Damatestraat 58	Stein	1	W	4.5			46
Damatestraat 59	Stein	1	W	4.5			46
Damatestraat 60	Stein	1	W	4.5			46
Damatestraat 61	Stein	1	W	4.5			46
Damatestraat 63	Stein	1	W	4.5			46
Damatestraat 64	Stein	1	Z	4.5			47
Damatestraat 66	Stein	1	W	4.5			47
Damatestraat 68	Stein	1	W	4.5			48
Damatestraat 70	Stein	1	W	4.5			48
Damatestraat 72	Stein	1	W	4.5			47
Damatestraat 74	Stein	1	W	4.5			47
Damatestraat 76	Stein	1	W	4.5			47
Den Hoekstraat 1	Stein	1	NW	4.5			45
Den Hoekstraat 11	Stein	1	ZW	7.5			52
Den Hoekstraat 13	Stein	1	ZW	7.5			53
Den Hoekstraat 15	Stein	1	ZW	7.5			56
Den Hoekstraat 16	Stein	1	ZW	4.5			51
Den Hoekstraat 16b	Stein	1	ZW	4.5			51
Den Hoekstraat 17	Stein	1	NW	7.5			59
Den Hoekstraat 19	Stein	1	NW	4.5			61
Den Hoekstraat 20	Stein	1	ZW	7.5			51
Den Hoekstraat 20a	Stein	1	ZW	4.5			49
Den Hoekstraat 22	Stein	1	ZW	7.5			55
Den Hoekstraat 24	Stein	1	ZW	4.5			54
Den Hoekstraat 28	Stein	1	ZW	4.5			53
Den Hoekstraat 3	Stein	1	NW	4.5			45
Den Hoekstraat 30	Stein	1	ZW	7.5			55
Den Hoekstraat 32	Stein	1	ZW	7.5			55
Den Hoekstraat 34	Stein	1	NW	7.5			59
Den Hoekstraat 36	Stein	1	ZW	7.5			59
Den Hoekstraat 38	Stein	1	NW	7.5			64
Den Hoekstraat 5a	Stein	1	ZW	4.5			46
Den Hoekstraat 5b	Stein	1	ZW	4.5			47
Den Hoekstraat 7	Stein	1	ZW	4.5			50
Diepenbeekstraat 11	Stein	1	NW	7.5			64
Diepenbeekstraat 13	Stein	1	NW	7.5			64
Diepenbeekstraat 15	Stein	1	NW	7.5			64
Diepenbeekstraat 17	Stein	1	NW	4.5			59
Diepenbeekstraat 19	Stein	1	NW	4.5			59
Diepenbeekstraat 21	Stein	1	NW	4.5			59
Diepenbeekstraat 23	Stein	1	NW	4.5			59
Diepenbeekstraat 9	Stein	1	NW	7.5			64

Bijlage D3 - Niet saneringsobjecten

Deze bijlage bevat de adressen van objecten die op basis van het detail-onderzoek zijn uitgesloten voor sanering.

Adres	Gemeente	Bestemming	Gevel-oriëntatie	Hoogte boven maaiveld (m)	Object gesitueerd langs wegvak bijlage 4 Bgm	Eerder gemeld Wgh, voor zover niet gesaneerd (x = ja)	Geluidbelasting Lden, GPP
Dross Everhartsstraat 22	Stein	1	O	7.5			51
Dross Everhartsstraat 24	Stein	1	W	4.5			51
Dross Everhartsstraat 26	Stein	1	N	7.5			51
Dross Everhartsstraat 28	Stein	1	Z	7.5			52
Dross Everhartsstraat 30	Stein	1	W	4.5			49
Dross Everhartsstraat 32	Stein	1	W	4.5			49
Dross Everhartsstraat 34	Stein	1	W	7.5			53
Dross Everhartsstraat 36	Stein	1	Z	7.5			56
Dross Everhartsstraat 38	Stein	1	W	4.5			55
Dross Everhartsstraat 40	Stein	1	Z	7.5			59
Dross Maesstraat 10	Stein	1	W	4.5			47
Dross Maesstraat 11	Stein	1	O	7.5			49
Dross Maesstraat 12	Stein	1	Z	4.5			47
Dross Maesstraat 13	Stein	1	W	4.5			48
Dross Maesstraat 14	Stein	1	N	4.5			49
Dross Maesstraat 15	Stein	1	Z	7.5			51
Dross Maesstraat 16	Stein	1	W	4.5			49
Dross Maesstraat 17	Stein	1	W	4.5			50
Dross Maesstraat 18	Stein	1	Z	4.5			52
Dross Maesstraat 19	Stein	1	W	4.5			51
Dross Maesstraat 20	Stein	1	Z	4.5			51
Dross Maesstraat 21	Stein	1	ZW	4.5			51
Dross Maesstraat 22	Stein	1	ZO	4.5			52
Dross Maesstraat 23	Stein	1	ZW	4.5			50
Dross Maesstraat 24	Stein	1	ZW	4.5			51
Dross Maesstraat 26	Stein	1	NO	4.5			52
Dross Maesstraat 28	Stein	1	ZO	7.5			59
Dross Maesstraat 30	Stein	1	ZO	1.5			57
Dross Maesstraat 30a	Stein	1	ZO	1.5			57
Dross Maesstraat 32	Stein	1	ZO	1.5			57
Dross Merkelbachstraat 1	Stein	1	ZW	4.5			61
Dross Merkelbachstraat 10	Stein	1	ZO	4.5			54
Dross Merkelbachstraat 11	Stein	1	ZW	4.5			61
Dross Merkelbachstraat 12	Stein	1	ZO	4.5			53
Dross Merkelbachstraat 13	Stein	1	ZO	4.5			61
Dross Merkelbachstraat 15	Stein	1	ZO	4.5			61
Dross Merkelbachstraat 17	Stein	1	ZW	4.5			61
Dross Merkelbachstraat 19	Stein	1	ZO	4.5			61
Dross Merkelbachstraat 2	Stein	1	ZO	4.5			55
Dross Merkelbachstraat 21	Stein	1	ZO	4.5			61
Dross Merkelbachstraat 23	Stein	1	ZO	4.5			61
Dross Merkelbachstraat 25	Stein	1	ZW	4.5			61
Dross Merkelbachstraat 27	Stein	1	ZO	4.5			61
Dross Merkelbachstraat 29	Stein	1	ZO	4.5			61
Dross Merkelbachstraat 3	Stein	1	ZW	4.5			61
Dross Merkelbachstraat 31	Stein	1	ZW	4.5			61
Dross Merkelbachstraat 4	Stein	1	ZO	4.5			54
Dross Merkelbachstraat 5	Stein	1	ZO	4.5			61
Dross Merkelbachstraat 6	Stein	1	ZO	4.5			54
Dross Merkelbachstraat 7	Stein	1	ZO	4.5			61
Dross Merkelbachstraat 8	Stein	1	ZO	4.5			54
Dross Merkelbachstraat 9	Stein	1	ZO	4.5			61
Hayweghenstraat 31	Stein	1	ZW	7.5			54
Hayweghenstraat 33	Stein	1	NO	7.5			53
Hayweghenstraat 34	Stein	1	ZW	7.5			53
Hayweghenstraat 35	Stein	1	ZW	7.5			54
Hayweghenstraat 36	Stein	1	ZW	7.5			53
Hayweghenstraat 37	Stein	1	ZW	4.5			51
Hayweghenstraat 38	Stein	1	ZO	7.5			54
Hayweghenstraat 39	Stein	1	ZO	7.5			55
Hayweghenstraat 40	Stein	1	ZW	7.5			54
Hayweghenstraat 41	Stein	1	ZW	7.5			55
Hayweghenstraat 42	Stein	1	ZO	7.5			54
Hayweghenstraat 43	Stein	1	ZO	7.5			57
Hayweghenstraat 44	Stein	1	ZW	7.5			55
Hayweghenstraat 45	Stein	1	ZO	7.5			62
Hayweghenstraat 46	Stein	1	ZO	7.5			57
Hayweghenstraat 47	Stein	1	ZO	7.5			62
Hayweghenstraat 48	Stein	1	ZW	7.5			57
Hayweghenstraat 49	Stein	1	ZO	7.5			62
Hayweghenstraat 50	Stein	1	ZO	4.5			61
Hayweghenstraat 51	Stein	1	ZO	7.5			62

Bijlage D3 - Niet saneringsobjecten

Deze bijlage bevat de adressen van objecten die op basis van het detail-onderzoek zijn uitgesloten voor sanering.

Adres	Gemeente	Bestemming	Gevel-oriëntatie	Hoogte boven maaiveld (m)	Object gesitueerd langs wegvak bijlage 4 Bgm	Eerder gemeld Wgh, voor zover niet gesaneerd (x = ja)	Geluidbelasting Lden,GPP
Heenkenstraat 10	Stein	1	ZO	1.5			56
Heenkenstraat 12	Stein	1	ZO	1.5			55
Heenkenstraat 14	Stein	1	ZO	1.5			56
Heenkenstraat 16	Stein	1	ZO	4.5			61
Heenkenstraat 18	Stein	1	ZO	4.5			61
Heenkenstraat 2	Stein	1	NO	4.5			57
Heenkenstraat 20	Stein	1	ZO	4.5			62
Heenkenstraat 4	Stein	1	ZO	1.5			57
Heenkenstraat 6	Stein	1	ZO	1.5			56
Heenkenstraat 8	Stein	1	ZO	1.5			56
Heerstraat Centrum 147	Stein	1	N	4.5			47
Heerstraat Centrum 149	Stein	1	W	4.5			48
Heerstraat Centrum 151	Stein	1	O	7.5			50
Heerstraat Centrum 153	Stein	1	Z	7.5			51
Heerstraat Centrum 155	Stein	1	Z	7.5			52
Heerstraat Centrum 157	Stein	1	Z	7.5			54
Heerstraat Centrum 159	Stein	1	W	7.5			51
Heerstraat Centrum 161	Stein	1	W	7.5			52
Heerstraat Centrum 163	Stein	1	Z	4.5			50
Heerstraat Centrum 163a	Stein	1	Z	4.5			50
Heerstraat Centrum 165	Stein	1	O	4.5			50
Heerstraat Centrum 167	Stein	1	O	4.5			50
Heerstraat Centrum 169	Stein	1	Z	4.5			52
Heerstraat Centrum 171	Stein	1	ZO	7.5			58
Heerstraat Centrum 173	Stein	1	ZO	4.5			60
Heerstraat Centrum 234	Stein	1	W	4.5			49
Heerstraat Centrum 236	Stein	1	W	4.5			49
Heerstraat Centrum 238	Stein	1	W	4.5			49
Heerstraat Centrum 240	Stein	1	W	4.5			50
Heerstraat Centrum 242	Stein	1	W	4.5			50
Heerstraat Centrum 244	Stein	1	W	4.5			49
Heerstraat Centrum 246	Stein	1	W	4.5			49
Heerstraat Centrum 248	Stein	1	O	4.5			47
Heerstraat Centrum 250	Stein	1	Z	7.5			54
Heerstraat Centrum 252	Stein	1	W	4.5			50
Heerstraat Centrum 254	Stein	1	W	4.5			51
Heerstraat Centrum 256	Stein	1	W	4.5			52
Heerstraat Centrum 258	Stein	1	O	7.5			55
Heerstraat Centrum 260	Stein	1	W	7.5			56
Heerstraat Centrum 262	Stein	1	Z	7.5			59
Heerstraat Zuid 20	Stein	1	NW	7.5			51
Heerstraat Zuid 20a	Stein	1	NW	7.5			51
Heerstraat Zuid 26	Stein	1	ZW	4.5			47
Heerstraat Zuid 28	Stein	1	NO	4.5			47
Heerstraat Zuid 30	Stein	1	NO	7.5			51
Heerstraat Zuid 34	Stein	1	NW	7.5			54
Heerstraat Zuid 38	Stein	1	NO	4.5			52
Heerstraat Zuid 39	Stein	1	ZW	4.5			45
Heerstraat Zuid 40	Stein	1	NO	4.5			53
Heerstraat Zuid 41	Stein	1	ZW	4.5			46
Heerstraat Zuid 42	Stein	1	ZW	7.5			60
Heerstraat Zuid 43	Stein	1	ZW	4.5			47
Heerstraat Zuid 44	Stein	1	ZW	7.5			61
Heerstraat Zuid 45	Stein	1	ZW	4.5			47
Heerstraat Zuid 46	Stein	1	NW	4.5			63
Heerstraat Zuid 47	Stein	1	ZW	4.5			48
Heerstraat Zuid 49	Stein	1	ZW	4.5			48
Heerstraat Zuid 51	Stein	1	ZW	4.5			47
Heerstraat Zuid 53	Stein	1	ZW	4.5			49
Heerstraat Zuid 55	Stein	1	ZW	4.5			49
Heerstraat Zuid 57	Stein	1	ZW	4.5			50
Heerstraat Zuid 59	Stein	1	ZW	4.5			51
Heerstraat Zuid 61	Stein	1	ZW	7.5			54
Heerstraat Zuid 63	Stein	1	ZW	4.5			52
Heerstraat Zuid 65	Stein	1	ZW	7.5			56
Heerstraat Zuid 67	Stein	1	ZW	4.5			55
Heerstraat Zuid 69	Stein	1	ZW	4.5			57
Heerstraat Zuid 71	Stein	1	NW	7.5			64
Julianaweg 10	Stein	2	ZW	1.5			56
Julianaweg 12	Stein	2	ZW	1.5			56
Julianaweg 14	Stein	2	ZW	1.5			57
Julianaweg 16	Stein	2	NW	1.5			58

Bijlage D3 - Niet saneringsobjecten

Deze bijlage bevat de adressen van objecten die op basis van het detail-onderzoek zijn uitgesloten voor sanering.

Adres	Gemeente	Bestemming	Gevel-oriëntatie	Hoogte boven maaiveld (m)	Object gesitueerd langs wegvak bijlage 4 Bgm	Eerder gemeld Wgh, voor zover niet gesaneerd (x = ja)	Geluidbelasting Lden,GPP
Julianaweg 2	Stein	2	NW	1.5			56
Julianaweg 4	Stein	2	ZW	1.5			48
Julianaweg 6	Stein	2	NO	1.5			47
Julianaweg 8	Stein	2	NO	1.5			47
Kamperstraat 1	Stein	1	ZW	4.5			46
Kamperstraat 10	Stein	1	NW	7.5			63
Kamperstraat 11	Stein	1	ZO	4.5			47
Kamperstraat 12	Stein	1	NW	7.5			63
Kamperstraat 13	Stein	1	ZW	4.5			47
Kamperstraat 14	Stein	1	NW	7.5			63
Kamperstraat 15	Stein	1	ZO	4.5			46
Kamperstraat 16	Stein	1	NW	7.5			63
Kamperstraat 17	Stein	1	ZW	4.5			46
Kamperstraat 18	Stein	1	NW	7.5			63
Kamperstraat 2	Stein	1	NW	7.5			63
Kamperstraat 20	Stein	1	ZW	7.5			50
Kamperstraat 22	Stein	1	ZW	7.5			50
Kamperstraat 24	Stein	1	ZW	4.5			47
Kamperstraat 26	Stein	1	ZW	4.5			47
Kamperstraat 28	Stein	1	ZW	4.5			47
Kamperstraat 3	Stein	1	ZO	4.5			47
Kamperstraat 30	Stein	1	ZO	4.5			46
Kamperstraat 32	Stein	1	NO	7.5			49
Kamperstraat 34	Stein	1	ZW	7.5			48
Kamperstraat 36	Stein	1	ZW	4.5			46
Kamperstraat 4	Stein	1	NW	7.5			63
Kamperstraat 5	Stein	1	NO	7.5			49
Kamperstraat 6	Stein	1	NW	7.5			63
Kamperstraat 7	Stein	1	ZO	7.5			50
Kamperstraat 8	Stein	1	NW	7.5			63
Kamperstraat 9	Stein	1	ZW	4.5			46
Kapelbergweg 10	Stein	1	O	7.5			60
Kapelbergweg 11	Stein	1	Z	7.5			59
Kapelbergweg 12	Stein	1	Z	7.5			61
Kapelbergweg 2	Stein	1	ZO	7.5			58
Kapelbergweg 3	Stein	1	ZO	4.5			52
Kapelbergweg 4	Stein	1	O	7.5			58
Kapelbergweg 5	Stein	1	O	7.5			57
Kapelbergweg 6	Stein	1	Z	7.5			60
Kapelbergweg 7	Stein	1	Z	4.5			58
Keerend 37a	Stein	1	W	7.5			52
Keerend 39	Stein	1	ZW	7.5			54
Keerend 41	Stein	1	N	7.5			53
Keerend 43	Stein	1	Z	7.5			57
Keerend 45	Stein	1	ZW	7.5			57
Keerend 46	Stein	1	O	4.5			47
Keerend 47	Stein	1	O	7.5			57
Keerend 49	Stein	1	Z	7.5			56
Keerend 50	Stein	1	Z	7.5			52
Keerend 51	Stein	1	ZW	7.5			56
Keerend 52	Stein	1	NW	4.5			48
Keerend 53	Stein	1	ZW	7.5			54
Keerend 54	Stein	1	O	4.5			48
Keerend 56	Stein	1	ZW	4.5			47
Keerend 57	Stein	1	ZO	7.5			56
Keerend 58	Stein	1	NW	4.5			47
Keerend 59	Stein	1	NW	7.5			55
Keerend 60	Stein	1	ZW	7.5			54
Keerend 61	Stein	1	ZW	7.5			58
Keerend 62	Stein	1	ZW	7.5			56
Keerend 64	Stein	1	ZW	7.5			54
Keerend 65	Stein	1	ZW	7.5			59
Keerend 67	Stein	1	ZW	7.5			61
Keerend 67a	Stein	1	ZW	7.5			60
Keerend 68	Stein	1	NO	4.5			48
Keerend 69	Stein	1	ZW	4.5			60
Keerend 70	Stein	1	NO	4.5			48
Keerend 71	Stein	1	Z	7.5			64
Keerend 72	Stein	1	NW	4.5			50
Keerend 73	Stein	1	Z	4.5			65
Keerend 76	Stein	1	ZW	4.5			51
Keerend 78	Stein	1	ZO	7.5			61

Bijlage D3 - Niet saneringsobjecten

Deze bijlage bevat de adressen van objecten die op basis van het detail-onderzoek zijn uitgesloten voor sanering.

Adres	Gemeente	Bestemming	Gevel-oriëntatie	Hoogte boven maaiveld (m)	Object gesitueerd langs wegvak bijlage 4 Bgm	Eerder gemeld Wgh, voor zover niet gesaneerd (x = ja)	Geluidbelasting Lden,GPP
Keerend 80	Stein	1	ZO	7.5			62
Keerenderkerkweg 50	Stein	1	W	4.5			47
Krikelsveldweg 1	Stein	1	N	7.5			55
Krikelsveldweg 2	Stein	1	NW	7.5			53
Krikelsveldweg 4	Stein	1	ZW	4.5			52
Krikelsveldweg 6	Stein	1	ZW	4.5			53
Krompbunderstraat 10	Stein	1	Z	4.5			49
Krompbunderstraat 11	Stein	1	Z	7.5			50
Krompbunderstraat 12	Stein	1	Z	4.5			49
Krompbunderstraat 13	Stein	1	W	4.5			50
Krompbunderstraat 14	Stein	1	W	4.5			51
Krompbunderstraat 15	Stein	1	Z	4.5			50
Krompbunderstraat 16	Stein	1	W	4.5			51
Krompbunderstraat 17	Stein	1	O	4.5			47
Krompbunderstraat 18	Stein	1	O	7.5			55
Krompbunderstraat 19	Stein	1	W	4.5			50
Krompbunderstraat 20	Stein	1	O	7.5			55
Krompbunderstraat 21	Stein	1	W	4.5			51
Krompbunderstraat 22	Stein	1	O	7.5			55
Krompbunderstraat 23	Stein	1	W	4.5			53
Krompbunderstraat 24	Stein	1	O	7.5			56
Krompbunderstraat 25	Stein	1	W	7.5			54
Krompbunderstraat 26	Stein	1	Z	7.5			59
Krompbunderstraat 27	Stein	1	W	7.5			55
Krompbunderstraat 29	Stein	1	Z	7.5			59
Krompbunderstraat 6	Stein	1	W	4.5			47
Krompbunderstraat 8	Stein	1	Z	4.5			47
Krompbunderstraat 9	Stein	1	O	7.5			49
Kuringenstraat 1	Stein	1	NO	10.5			55
Kuringenstraat 11	Stein	1	NO	10.5			55
Kuringenstraat 13	Stein	1	NO	10.5			55
Kuringenstraat 15	Stein	1	NO	10.5			55
Kuringenstraat 17	Stein	1	NO	10.5			55
Kuringenstraat 19	Stein	1	NO	10.5			55
Kuringenstraat 1GA01	Stein	1	NO	10.5			55
Kuringenstraat 1GA02	Stein	1	NO	10.5			55
Kuringenstraat 1GA03	Stein	1	NO	10.5			55
Kuringenstraat 1GA04	Stein	1	NO	10.5			55
Kuringenstraat 1GA05	Stein	1	NO	10.5			55
Kuringenstraat 1GA06	Stein	1	NO	10.5			55
Kuringenstraat 21	Stein	1	NO	10.5			55
Kuringenstraat 23	Stein	1	NO	10.5			55
Kuringenstraat 25	Stein	1	NO	10.5			55
Kuringenstraat 27	Stein	1	NO	10.5			55
Kuringenstraat 29	Stein	1	NO	10.5			55
Kuringenstraat 3	Stein	1	NO	10.5			55
Kuringenstraat 31	Stein	1	NO	10.5			55
Kuringenstraat 33	Stein	1	NO	10.5			55
Kuringenstraat 35	Stein	1	NO	10.5			55
Kuringenstraat 5	Stein	1	NO	10.5			55
Kuringenstraat 7	Stein	1	NO	10.5			55
Kuringenstraat 9	Stein	1	NO	10.5			55
Leentstraat 26	Stein	1	W	7.5			46
Leentstraat 28	Stein	1	N	4.5			46
Leentstraat 29	Stein	1	Z	4.5			47
Leentstraat 30	Stein	1	Z	4.5			49
Leentstraat 31	Stein	1	Z	4.5			47
Leentstraat 32	Stein	1	Z	4.5			51
Leentstraat 33	Stein	1	Z	4.5			47
Leentstraat 34	Stein	1	Z	4.5			51
Leentstraat 35	Stein	1	Z	4.5			47
Leentstraat 36	Stein	1	Z	4.5			51
Leentstraat 37	Stein	1	Z	7.5			49
Leentstraat 38	Stein	1	Z	4.5			51
Leentstraat 39	Stein	1	Z	7.5			49
Leentstraat 40	Stein	1	Z	7.5			54
Leentstraat 41	Stein	1	Z	7.5			52
Leentstraat 42	Stein	1	Z	7.5			54
Leentstraat 43	Stein	1	Z	7.5			53
Leentstraat 44	Stein	1	Z	4.5			52
Leentstraat 45	Stein	1	Z	4.5			47
Leentstraat 46	Stein	1	Z	4.5			53

Bijlage D3 - Niet saneringsobjecten

Deze bijlage bevat de adressen van objecten die op basis van het detail-onderzoek zijn uitgesloten voor sanering.

Adres	Gemeente	Bestemming	Gevel-oriëntatie	Hoogte boven maaiveld (m)	Object gesitueerd langs wegvak bijlage 4 Bgm	Eerder gemeld Wgh, voor zover niet gesaneerd (x = ja)	Geluidbelasting Lden,GPP
Leentstraat 47	Stein	1	W	4.5			48
Leentstraat 49	Stein	1	Z	4.5			48
Leentstraat 51	Stein	1	Z	7.5			53
Leentstraat 53	Stein	1	Z	7.5			54
Leentstraat 55	Stein	1	Z	7.5			56
Leentstraat 57	Stein	1	Z	7.5			56
Leentstraat 59	Stein	1	Z	7.5			57
Negenmorgenstraat 13	Stein	1	Z	4.5			54
Negenmorgenstraat 15	Stein	1	O	4.5			54
Negenmorgenstraat 17	Stein	1	Z	4.5			56
Negenmorgenstraat 19	Stein	1	Z	4.5			56
Negenmorgenstraat 6	Stein	1	Z	1.5			52
Negenmorgenstraat 8	Stein	1	Z	1.5			56
Noelweg 11	Stein	1	Z	7.5			52
Noelweg 13	Stein	1	Z	7.5			54
Noelweg 14	Stein	1	Z	7.5			52
Noelweg 15	Stein	1	Z	7.5			52
Noelweg 16	Stein	1	O	4.5			47
Noelweg 17	Stein	1	Z	7.5			53
Noelweg 17a	Stein	1	Z	7.5			53
Noelweg 19	Stein	1	W	7.5			54
Noelweg 20	Stein	1	Z	7.5			51
Noelweg 21	Stein	1	W	4.5			46
Noelweg 22	Stein	1	Z	7.5			51
Noelweg 23	Stein	1	O	4.5			46
Noelweg 7	Stein	1	O	1.5			45
Noelweg 9	Stein	1	Z	4.5			50
Omphaliusstraat 21	Stein	1	W	4.5			48
Omphaliusstraat 23	Stein	1	W	4.5			47
Omphaliusstraat 25	Stein	1	W	4.5			48
Omphaliusstraat 27	Stein	1	W	4.5			48
Omphaliusstraat 29	Stein	1	W	4.5			48
Omphaliusstraat 31	Stein	1	W	4.5			48
Omphaliusstraat 33	Stein	1	Z	7.5			52
Omphaliusstraat 33a	Stein	1	Z	7.5			52
Omphaliusstraat 35	Stein	1	Z	7.5			52
Omphaliusstraat 37	Stein	1	W	4.5			51
Omphaliusstraat 39	Stein	1	W	4.5			52
Omphaliusstraat 41	Stein	1	W	4.5			51
Omphaliusstraat 43	Stein	1	Z	4.5			54
Omphaliusstraat 45	Stein	1	O	4.5			54
Omphaliusstraat 47	Stein	1	Z	4.5			57
Omphaliusstraat 49	Stein	1	ZO	1.5			59
Peldenstraat 33	Stein	1	ZO	4.5			46
Peldenstraat 35	Stein	1	ZW	4.5			46
Peldenstraat 37	Stein	1	ZW	4.5			46
Peldenstraat 39	Stein	1	ZW	4.5			46
Peldenstraat 41	Stein	1	NO	4.5			46
Peldenstraat 43	Stein	1	ZW	4.5			46
Peldenstraat 45	Stein	1	ZW	4.5			46
Peldenstraat 46	Stein	1	ZW	4.5			46
Peldenstraat 47	Stein	1	ZW	4.5			46
Peldenstraat 48	Stein	1	NW	4.5			46
Peldenstraat 49	Stein	1	ZW	4.5			47
Peldenstraat 50	Stein	1	NO	4.5			45
Peldenstraat 51	Stein	1	ZW	4.5			47
Peldenstraat 52	Stein	1	ZW	4.5			46
Peldenstraat 53	Stein	1	ZW	4.5			47
Peldenstraat 54	Stein	1	ZW	4.5			46
Peldenstraat 55	Stein	1	ZW	4.5			47
Peldenstraat 56	Stein	1	NO	4.5			45
Peldenstraat 57	Stein	1	ZW	7.5			52
Peldenstraat 58	Stein	1	ZW	4.5			47
Peldenstraat 59	Stein	1	NO	7.5			52
Peldenstraat 60	Stein	1	ZW	4.5			47
Peldenstraat 61	Stein	1	ZW	7.5			53
Peldenstraat 62	Stein	1	NO	7.5			52
Peldenstraat 63	Stein	1	ZW	7.5			54
Peldenstraat 64	Stein	1	NO	7.5			52
Peldenstraat 65	Stein	1	NW	7.5			56
Peldenstraat 66	Stein	1	NO	7.5			54
Peldenstraat 67	Stein	1	ZW	7.5			56

Bijlage D3 - Niet saneringsobjecten

Deze bijlage bevat de adressen van objecten die op basis van het detail-onderzoek zijn uitgesloten voor sanering.

Adres	Gemeente	Bestemming	Gevel-oriëntatie	Hoogte boven maaiveld (m)	Object gesitueerd langs wegvak bijlage 4 Bgm	Eerder gemeld Wgh, voor zover niet gesaneerd (x = ja)	Geluidbelasting Lden,GPP
Peldenstraat 68	Stein	1	NO	7.5			56
Peldenstraat 69	Stein	1	ZW	7.5			58
Peldenstraat 70	Stein	1	NO	7.5			57
Peldenstraat 71	Stein	1	NW	7.5			62
Peldenstraat 72	Stein	1	NW	7.5			61
Pieter de Hoogstraat 10	Stein	1	O	7.5			59
Pieter de Hoogstraat 7	Stein	1	Z	7.5			58
Pieter de Hoogstraat 8	Stein	1	Z	4.5			57
Pieter de Hoogstraat 9	Stein	1	Z	7.5			58
Reekstraat 1	Stein	1	O	7.5			57
Reekstraat 11	Stein	1	Z	4.5			60
Reekstraat 2	Stein	1	W	4.5			56
Reekstraat 5	Stein	1	O	7.5			58
Reekstraat 6	Stein	1	Z	7.5			63
Reekstraat 7	Stein	1	Z	7.5			60
Reekstraat 9	Stein	1	Z	7.5			61
Sanderboutlaan 2	Stein	1	ZO	7.5			58
Sanderboutlaan 4	Stein	1	O	7.5			59
Sanderboutlaan 6	Stein	1	O	7.5			60
Sanderboutlaan 8	Stein	1	O	4.5			60
Secr Bootenplein 1	Stein	1	Z	4.5			56
Secr Bootenplein 10	Stein	1	Z	4.5			50
Secr Bootenplein 11	Stein	1	Z	4.5			57
Secr Bootenplein 12	Stein	1	W	7.5			51
Secr Bootenplein 2	Stein	1	Z	4.5			49
Secr Bootenplein 3	Stein	1	Z	4.5			56
Secr Bootenplein 4	Stein	1	Z	4.5			49
Secr Bootenplein 5	Stein	1	Z	4.5			56
Secr Bootenplein 6	Stein	1	W	4.5			49
Secr Bootenplein 7	Stein	1	Z	4.5			56
Secr Bootenplein 8	Stein	1	Z	7.5			51
Secr Bootenplein 9	Stein	1	Z	4.5			57
Secr Stregenstraat 10	Stein	1	Z	7.5			52
Secr Stregenstraat 12	Stein	1	Z	4.5			50
Secr Stregenstraat 13	Stein	1	W	4.5			47
Secr Stregenstraat 14	Stein	1	W	7.5			51
Secr Stregenstraat 15	Stein	1	Z	4.5			48
Secr Stregenstraat 16	Stein	1	W	7.5			52
Secr Stregenstraat 17	Stein	1	W	4.5			48
Secr Stregenstraat 18	Stein	1	W	4.5			51
Secr Stregenstraat 19	Stein	1	Z	4.5			49
Secr Stregenstraat 20	Stein	1	Z	4.5			52
Secr Stregenstraat 21	Stein	1	W	4.5			48
Secr Stregenstraat 22	Stein	1	Z	4.5			52
Secr Stregenstraat 23	Stein	1	W	4.5			51
Secr Stregenstraat 24	Stein	1	W	4.5			50
Secr Stregenstraat 25	Stein	1	Z	4.5			50
Secr Stregenstraat 26	Stein	1	Z	4.5			55
Secr Stregenstraat 27	Stein	1	Z	4.5			52
Secr Stregenstraat 28	Stein	1	Z	4.5			58
Secr Stregenstraat 29	Stein	1	Z	7.5			59
Secr Stregenstraat 31	Stein	1	Z	4.5			59
Tripsstraat 1	Stein	1	NW	7.5			64
Tripsstraat 11	Stein	1	NW	7.5			64
Tripsstraat 13	Stein	1	NW	7.5			64
Tripsstraat 15	Stein	1	NW	7.5			64
Tripsstraat 17	Stein	1	NW	7.5			64
Tripsstraat 3	Stein	1	NW	7.5			64
Tripsstraat 5	Stein	1	NW	7.5			64
Tripsstraat 7	Stein	1	NW	7.5			64
Tripsstraat 9	Stein	1	NW	7.5			64
Van Cloudtstraat 1	Stein	1	NO	7.5			52
Van Cloudtstraat 10	Stein	1	NW	4.5			50
Van Cloudtstraat 11	Stein	1	ZW	4.5			45
Van Cloudtstraat 13	Stein	1	NO	7.5			50
Van Cloudtstraat 15	Stein	1	NO	4.5			45
Van Cloudtstraat 16	Stein	1	NO	4.5			49
Van Cloudtstraat 17	Stein	1	ZO	7.5			50
Van Cloudtstraat 18	Stein	1	NO	4.5			49
Van Cloudtstraat 19	Stein	1	ZO	4.5			47
Van Cloudtstraat 2	Stein	1	NW	4.5			58
Van Cloudtstraat 20	Stein	1	NO	4.5			49

Bijlage D3 - Niet saneringsobjecten

Deze bijlage bevat de adressen van objecten die op basis van het detail-onderzoek zijn uitgesloten voor sanering.

Adres	Gemeente	Bestemming	Gevel-oriëntatie	Hoogte boven maaiveld (m)	Object gesitueerd langs wegvak bijlage 4 Bgm	Eerder gemeld Wgh, voor zover niet gesaneerd (x = ja)	Geluidbelasting Lden,GPP
Van Cloudtstraat 22	Stein	1	NO	4.5			49
Van Cloudtstraat 24	Stein	1	NO	7.5			53
Van Cloudtstraat 26	Stein	1	NO	7.5			52
Van Cloudtstraat 28	Stein	1	ZW	4.5			46
Van Cloudtstraat 3	Stein	1	NO	7.5			52
Van Cloudtstraat 30	Stein	1	ZW	4.5			47
Van Cloudtstraat 32	Stein	1	ZW	4.5			47
Van Cloudtstraat 34	Stein	1	ZO	4.5			49
Van Cloudtstraat 4	Stein	1	NW	4.5			56
Van Cloudtstraat 5	Stein	1	NO	7.5			51
Van Cloudtstraat 6	Stein	1	NO	7.5			56
Van Cloudtstraat 7	Stein	1	NO	4.5			46
Van Cloudtstraat 8	Stein	1	NO	4.5			50
Van Cloudtstraat 9	Stein	1	ZW	4.5			46
Vleugelmorgenstraat 1	Stein	1	NO	4.5			53
Vleugelmorgenstraat 11	Stein	1	NO	4.5			50
Vleugelmorgenstraat 13	Stein	1	NO	4.5			51
Vleugelmorgenstraat 3	Stein	1	NO	7.5			56
Vleugelmorgenstraat 5	Stein	1	ZW	4.5			52
Vleugelmorgenstraat 7	Stein	1	ZO	4.5			52
Vleugelmorgenstraat 9	Stein	1	ZW	4.5			50
Woeringstraat 46	Stein	1	ZW	7.5			49
Woeringstraat 48	Stein	1	ZW	7.5			49
Woeringstraat 50	Stein	1	NO	7.5			48
Woeringstraat 52	Stein	1	ZW	7.5			49
Woeringstraat 54	Stein	1	ZW	7.5			49
Woeringstraat 55	Stein	1	NO	7.5			48
Woeringstraat 56	Stein	1	ZW	7.5			49
Woeringstraat 57	Stein	1	NO	7.5			48
Woeringstraat 58	Stein	1	ZW	7.5			50
Woeringstraat 59	Stein	1	NO	7.5			48
Woeringstraat 60	Stein	1	NW	7.5			50
Woeringstraat 61	Stein	1	ZW	7.5			48
Woeringstraat 62	Stein	1	NW	7.5			52
Woeringstraat 63	Stein	1	ZW	7.5			48
Woeringstraat 64	Stein	1	ZW	7.5			50
Woeringstraat 65	Stein	1	NO	7.5			48
Woeringstraat 66	Stein	1	ZW	7.5			50
Woeringstraat 67	Stein	1	ZW	7.5			49
Woeringstraat 68	Stein	1	NW	7.5			51
Woeringstraat 69	Stein	1	NO	7.5			48
Woeringstraat 70	Stein	1	ZW	7.5			51
Woeringstraat 71	Stein	1	NW	7.5			49
Woeringstraat 72	Stein	1	ZW	7.5			52
Woeringstraat 73	Stein	1	ZW	7.5			49
Woeringstraat 74	Stein	1	ZW	7.5			52
Woeringstraat 75	Stein	1	NO	7.5			49
Woeringstraat 76	Stein	1	ZW	7.5			53
Woeringstraat 77	Stein	1	ZW	7.5			50
Woeringstraat 78	Stein	1	ZW	7.5			54
Woeringstraat 79	Stein	1	ZW	7.5			50
Woeringstraat 80	Stein	1	NW	7.5			55
Woeringstraat 81	Stein	1	O	7.5			50
Woeringstraat 83	Stein	1	W	7.5			51
Woeringstraat 85	Stein	1	W	7.5			52
Woeringstraat 87	Stein	1	W	4.5			50
Woeringstraat 89	Stein	1	W	7.5			54
Woeringstraat 91	Stein	1	W	7.5			55
Woeringstraat 93	Stein	1	NW	7.5			57
Woeringstraat 95	Stein	1	NW	7.5			58
Martinushof 1	Valkenburg aan de Geul	1	NO	7.5			59
Martinushof 10	Valkenburg aan de Geul	1	NO	7.5			59
Martinushof 11	Valkenburg aan de Geul	1	NO	7.5			59
Martinushof 12	Valkenburg aan de Geul	1	NO	7.5			59
Martinushof 13	Valkenburg aan de Geul	1	NO	7.5			59
Martinushof 14	Valkenburg aan de Geul	1	NO	7.5			59
Martinushof 15	Valkenburg aan de Geul	1	NO	7.5			59
Martinushof 16	Valkenburg aan de Geul	1	NO	7.5			59
Martinushof 18	Valkenburg aan de Geul	1	NO	7.5			59
Martinushof 19	Valkenburg aan de Geul	1	NO	7.5			59
Martinushof 2	Valkenburg aan de Geul	1	NO	7.5			59
Martinushof 20	Valkenburg aan de Geul	1	NO	7.5			59

Bijlage D3 - Niet saneringsobjecten

Deze bijlage bevat de adressen van objecten die op basis van het detail-onderzoek zijn uitgesloten voor sanering.

Adres	Gemeente	Bestemming	Gevel-oriëntatie	Hoogte boven maaiveld (m)	Object gesitueerd langs wegvak bijlage 4 Bgm	Eerder gemeld Wgh, voor zover niet gesaneerd (x = ja)	Geluidbelasting Lden,GPP
Martinushof 21	Valkenburg aan de Geul	1	NO	7.5			59
Martinushof 3	Valkenburg aan de Geul	1	NO	7.5			59
Martinushof 4	Valkenburg aan de Geul	1	NO	7.5			59
Martinushof 5	Valkenburg aan de Geul	1	NO	7.5			59
Martinushof 6	Valkenburg aan de Geul	1	NO	7.5			59
Martinushof 7	Valkenburg aan de Geul	1	NO	7.5			59
Martinushof 9	Valkenburg aan de Geul	1	NO	7.5			59
Meerssenderweg 30	Valkenburg aan de Geul	1	ZO	7.5			63
Stevensweg 6	Valkenburg aan de Geul	1	NO	4.5			59
Vroenhof 100D	Valkenburg aan de Geul	1	N	7.5			59
Albertushofweg 10	Venlo	1	NO	1.5			62
Beekoverstraat 1	Venlo	1	ZW	4.5			61
Elshoutweg 2	Venlo	1	NW	4.5			59
Elshoutweg 4	Venlo	1	NW	4.5			58
Fazantweg 3	Venlo	1	Z	4.5			56
Fazantweg 5	Venlo	1	Z	4.5			53
Fazantweg 7	Venlo	1	Z	4.5			53
Genooierweg 44	Venlo	1	W	4.5			63
Genooierweg 44A	Venlo	1	Z	4.5			65
Genooyerweg 55	Venlo	1	NO	1.5			60
Genooyerweg 59	Venlo	1	NW	4.5			64
Genooyerweg 61	Venlo	1	NW	4.5			64
Genooyerweg 94	Venlo	1	N	4.5			62
Genooyerweg 96	Venlo	1	N	4.5			63
Hakkesstraat 27	Venlo	1	NO	4.5			60
Hakkesstraat 41	Venlo	1	NO	4.5			62
Hakkesstraat 75A	Venlo	1	N	7.5			63
Leeuwerikweg 13	Venlo	1	Z	1.5			61
Leeuwerikweg 15	Venlo	1	Z	4.5			59
Leeuwerikweg 17	Venlo	1	Z	4.5			60
Leeuwerikweg 19	Venlo	1	Z	1.5			60
Leeuwerikweg 3	Venlo	1	W	4.5			64
Lijsterweg 11A	Venlo	1	ZO	4.5			63
Lijsterweg 14	Venlo	1	ZO	4.5			62
Lijsterweg 16	Venlo	1	ZW	1.5			62
Lijsterweg 9	Venlo	1	ZO	4.5			62
Middenweg 7	Venlo	1	ZW	4.5			61
Mommersweg 1	Venlo	1	ZO	4.5			55
Noorderpoort 93	Venlo	1	N	7.5			72
Noorderpoort 93A	Venlo	4	N	7.5			72
Noorderpoort 93B	Venlo	4	N	7.5			72
Noorderpoort 93C	Venlo	1	N	7.5			72
Noorderpoort 93D	Venlo	1	N	7.5			72
Noorderpoort 95	Venlo	1	N	7.5			72
Noorderpoort 97	Venlo	1	N	7.5			72
Noorderpoort 97A	Venlo	1	N	7.5			72
Noorderpoort 99	Venlo	1	N	7.5			72
Oude Arenborgweg 24	Venlo	1	NO	7.5			59
Oude Arenborgweg 26	Venlo	1	NO	4.5			58
Oude Venloseweg 114	Venlo	1	N	4.5			64
Oude Venloseweg 94	Venlo	1	Z	1.5			62
Rengelstraat 14	Venlo	1	NO	4.5			61
Rengelstraat 6	Venlo	1	NO	7.5			63
Rengelstraat 8	Venlo	1	NO	7.5			64
Zwartwaterweg 11	Venlo	1	Z	4.5			65
Zwartwaterweg 13	Venlo	1	Z	4.5			64
Zwartwaterweg 15	Venlo	1	Z	4.5			63
Zwartwaterweg 19	Venlo	1	W	7.5			62
de Krosselt 25	Venlo	1	Z	4.5			63
de Krosselt 27	Venlo	1	Z	4.5			64
de Mooyweg 48	Venlo	1	ZW	4.5			59
Aletta Jacobsstraat 1	Venray	1	O	4.5			53
Aletta Jacobsstraat 15	Venray	1	O	4.5			56
Aletta Jacobsstraat 17	Venray	1	O	4.5			56
Aletta Jacobsstraat 19	Venray	1	O	4.5			57
Aletta Jacobsstraat 3	Venray	1	N	4.5			52
Aletta Jacobsstraat 5	Venray	1	O	4.5			54
Aletta Jacobsstraat 7	Venray	1	Z	4.5			52
Aletta Jacobsstraat 9	Venray	1	O	4.5			56
Belle van Zuylstraat 2	Venray	1	NO	1.5			49
Belle van Zuylstraat 4	Venray	1	NO	1.5			49
Belle van Zuylstraat 6	Venray	1	NO	1.5			49

Bijlage D3 - Niet saneringsobjecten

Deze bijlage bevat de adressen van objecten die op basis van het detail-onderzoek zijn uitgesloten voor sanering.

Adres	Gemeente	Bestemming	Gevel-oriëntatie	Hoogte boven maaiveld (m)	Object gesitueerd langs wegvak bijlage 4 Bgm	Eerder gemeld Wgh, voor zover niet gesaneerd (x = ja)	Geluidbelasting Lden,GPP
Boshuizerweg 4	Venray	1	W	4.5			64
Bremmenkamp 17	Venray	1	W	1.5			56
Bremmenkamp 20	Venray	1	W	4.5			60
Campagnestraat 1	Venray	1	NO	4.5			61
Campagnestraat 2	Venray	1	NO	7.5			63
Campagnestraat 4	Venray	1	NO	7.5			63
Campagnestraat 6	Venray	1	NO	4.5			60
Campagnestraat 8	Venray	1	NO	4.5			60
Castelostraat 1	Venray	1	NO	4.5			58
Castelostraat 10	Venray	1	ZO	7.5			58
Castelostraat 11	Venray	1	ZO	7.5			58
Castelostraat 12	Venray	1	ZO	7.5			58
Castelostraat 13	Venray	1	NO	7.5			59
Castelostraat 14	Venray	1	ZO	7.5			58
Castelostraat 15	Venray	1	ZO	7.5			58
Castelostraat 16	Venray	1	ZO	7.5			58
Castelostraat 16A	Venray	1	NO	7.5			58
Castelostraat 17	Venray	1	ZO	7.5			58
Castelostraat 18	Venray	1	ZO	4.5			53
Castelostraat 19	Venray	1	ZO	7.5			57
Castelostraat 2	Venray	1	NO	7.5			61
Castelostraat 20	Venray	1	ZO	4.5			53
Castelostraat 20A	Venray	1	NO	7.5			57
Castelostraat 22	Venray	1	NO	7.5			57
Castelostraat 24	Venray	1	ZO	4.5			54
Castelostraat 26	Venray	1	NO	7.5			56
Castelostraat 28	Venray	1	NO	4.5			56
Castelostraat 3	Venray	1	ZO	4.5			57
Castelostraat 30	Venray	1	NO	4.5			56
Castelostraat 32	Venray	1	NO	4.5			56
Castelostraat 4	Venray	1	ZO	7.5			60
Castelostraat 5	Venray	1	NO	7.5			61
Castelostraat 6	Venray	1	NO	7.5			60
Castelostraat 7	Venray	1	ZO	7.5			59
Castelostraat 8	Venray	1	ZO	7.5			58
Castelostraat 9	Venray	1	ZO	7.5			59
Castenrayseweg 50	Venray	1	NO	4.5			59
Castenrayseweg 52	Venray	1	NO	4.5			58
Castenrayseweg 54	Venray	1	NO	4.5			58
Castenrayseweg 56	Venray	1	ZO	4.5			57
Gitaarstraat 10	Venray	1	NO	4.5			51
Gitaarstraat 11	Venray	1	NO	7.5			55
Gitaarstraat 12	Venray	1	NO	7.5			54
Gitaarstraat 13	Venray	1	NO	7.5			54
Gitaarstraat 14	Venray	1	NO	7.5			54
Gitaarstraat 15	Venray	1	NO	7.5			53
Gitaarstraat 16	Venray	1	NO	7.5			53
Gitaarstraat 17	Venray	1	NO	7.5			53
Gitaarstraat 18	Venray	1	NO	7.5			53
Gitaarstraat 3	Venray	1	NW	4.5			48
Gitaarstraat 4	Venray	1	NW	4.5			48
Gitaarstraat 5	Venray	1	ZO	4.5			49
Gitaarstraat 6	Venray	1	ZO	4.5			51
Gitaarstraat 7	Venray	1	ZO	4.5			51
Gitaarstraat 8	Venray	1	ZO	4.5			51
Gitaarstraat 9	Venray	1	ZO	4.5			51
Harpstraat 1	Venray	1	NO	7.5			54
Harpstraat 10	Venray	1	NW	4.5			51
Harpstraat 11	Venray	1	ZO	4.5			47
Harpstraat 12	Venray	1	NW	4.5			51
Harpstraat 13	Venray	1	NW	4.5			50
Harpstraat 14	Venray	1	NW	4.5			51
Harpstraat 15	Venray	1	NO	7.5			54
Harpstraat 16	Venray	1	NO	7.5			53
Harpstraat 17	Venray	1	NO	7.5			54
Harpstraat 18	Venray	1	NO	7.5			53
Harpstraat 19	Venray	1	NO	7.5			53
Harpstraat 2	Venray	1	NO	7.5			54
Harpstraat 20	Venray	1	ZO	7.5			54
Harpstraat 21	Venray	1	NO	7.5			57
Harpstraat 22	Venray	1	NO	7.5			57
Harpstraat 23	Venray	1	NO	7.5			57

Bijlage D3 - Niet saneringsobjecten

Deze bijlage bevat de adressen van objecten die op basis van het detail-onderzoek zijn uitgesloten voor sanering.

Adres	Gemeente	Bestemming	Gevel-oriëntatie	Hoogte boven maaiveld (m)	Object gesitueerd langs wegvak bijlage 4 Bgm	Eerder gemeld Wgh, voor zover niet gesaneerd (x = ja)	Geluidbelasting Lden,GPP
Harpstraat 24	Venray	1	NO	7.5			57
Harpstraat 25	Venray	1	NO	7.5			57
Harpstraat 26	Venray	1	NO	7.5			57
Harpstraat 27	Venray	1	NO	7.5			57
Harpstraat 28	Venray	1	NO	7.5			56
Harpstraat 29	Venray	1	NW	7.5			51
Harpstraat 3	Venray	1	NO	7.5			55
Harpstraat 30	Venray	1	NW	7.5			51
Harpstraat 31	Venray	1	NW	7.5			52
Harpstraat 32	Venray	1	ZO	7.5			54
Harpstraat 33	Venray	1	ZO	7.5			54
Harpstraat 34	Venray	1	NO	7.5			56
Harpstraat 4	Venray	1	NO	7.5			55
Harpstraat 5	Venray	1	NO	7.5			55
Harpstraat 6	Venray	1	NO	7.5			56
Harpstraat 7	Venray	1	NO	4.5			52
Harpstraat 8	Venray	1	NW	4.5			50
Harpstraat 9	Venray	1	NW	4.5			51
Henriëtte Bosmansstraat 1	Venray	1	O	7.5			57
Henriëtte Bosmansstraat 10	Venray	1	O	7.5			59
Henriëtte Bosmansstraat 11	Venray	1	O	7.5			59
Henriëtte Bosmansstraat 2	Venray	1	Z	4.5			53
Henriëtte Bosmansstraat 3	Venray	1	O	7.5			58
Henriëtte Bosmansstraat 4	Venray	1	O	7.5			58
Henriëtte Bosmansstraat 5	Venray	1	O	7.5			58
Henriëtte Bosmansstraat 6	Venray	1	O	4.5			54
Henriëtte Bosmansstraat 7	Venray	1	O	7.5			58
Henriëtte Bosmansstraat 8	Venray	1	O	7.5			59
Henriëtte Bosmansstraat 9	Venray	1	O	7.5			59
Horsterweg 57	Venray	1	NO	7.5			56
Horsterweg 59	Venray	1	ZO	4.5			53
Horsterweg 61	Venray	1	NO	4.5			55
Horsterweg 61A	Venray	1	NO	7.5			56
Horsterweg 63	Venray	1	NO	4.5			54
Horsterweg 92	Venray	1	NO	7.5			55
Kaardebol 14	Venray	1	ZW	7.5			52
Kaardebol 16	Venray	1	ZW	7.5			52
Kaardebol 18	Venray	1	ZW	7.5			53
Kaardebol 20	Venray	1	ZW	7.5			53
Kaardebol 21	Venray	1	ZO	4.5			55
Kaardebol 22	Venray	1	ZW	7.5			53
Kaardebol 23	Venray	1	NO	4.5			54
Kaardebol 24	Venray	1	ZW	7.5			53
Kaardebol 25	Venray	1	NO	4.5			54
Kaardebol 26	Venray	1	NO	7.5			55
Kaardebol 27	Venray	1	O	4.5			54
Kaardebol 28	Venray	1	NO	7.5			55
Kaardebol 29	Venray	1	O	4.5			54
Kaardebol 30	Venray	1	N	7.5			55
Kaardebol 31	Venray	1	O	4.5			54
Kaardebol 32	Venray	1	O	7.5			55
Kaardebol 33	Venray	1	O	4.5			54
Kaardebol 35	Venray	1	NO	4.5			54
Kaardebol 37	Venray	1	ZW	4.5			53
Kaardebol 39	Venray	1	ZO	4.5			53
Kaardebol 41	Venray	1	ZO	4.5			53
Kaardebol 43	Venray	1	NO	4.5			53
Kaardebol 45	Venray	1	NO	4.5			54
Kaardebol 47	Venray	1	NO	4.5			54
Kleefkruid 10	Venray	1	ZO	7.5			53
Kleefkruid 11	Venray	1	N	7.5			54
Kleefkruid 12	Venray	1	NO	7.5			55
Kleefkruid 13	Venray	1	Z	7.5			54
Kleefkruid 14	Venray	1	NO	7.5			55
Kleefkruid 15	Venray	1	ZO	7.5			53
Kleefkruid 16	Venray	1	N	7.5			54
Kleefkruid 18	Venray	1	O	7.5			54
Kleefkruid 20	Venray	1	ZO	7.5			54
Kleefkruid 22	Venray	1	NO	7.5			54
Kleefkruid 24	Venray	1	NW	7.5			54
Kleefkruid 7	Venray	1	Z	7.5			53
Kleefkruid 8	Venray	1	N	7.5			52

Bijlage D3 - Niet saneringsobjecten

Deze bijlage bevat de adressen van objecten die op basis van het detail-onderzoek zijn uitgesloten voor sanering.

Adres	Gemeente	Bestemming	Gevel-oriëntatie	Hoogte boven maaiveld (m)	Object gesitueerd langs wegvak bijlage 4 Bgm	Eerder gemeld Wgh, voor zover niet gesaneerd (x = ja)	Geluidbelasting Lden,GPP
Kleefkruid 9	Venray	1	N	7.5			54
Lenteklokje 1	Venray	1	ZO	7.5			56
Lenteklokje 10	Venray	1	NO	7.5			58
Lenteklokje 11	Venray	1	NW	4.5			49
Lenteklokje 12	Venray	1	ZW	7.5			55
Lenteklokje 13	Venray	1	ZW	4.5			47
Lenteklokje 14	Venray	1	NW	4.5			49
Lenteklokje 2	Venray	1	NO	7.5			56
Lenteklokje 3	Venray	1	NO	4.5			54
Lenteklokje 4	Venray	1	O	7.5			59
Lenteklokje 5	Venray	1	NO	7.5			59
Lenteklokje 6	Venray	1	ZO	7.5			59
Lenteklokje 7	Venray	1	NO	7.5			59
Lenteklokje 8	Venray	1	NO	7.5			58
Lenteklokje 9	Venray	1	NO	7.5			58
Liesbeth Ribbiusstraat 1	Venray	1	O	7.5			55
Liesbeth Ribbiusstraat 10	Venray	1	O	4.5			53
Liesbeth Ribbiusstraat 11	Venray	1	O	7.5			57
Liesbeth Ribbiusstraat 12	Venray	1	O	4.5			54
Liesbeth Ribbiusstraat 13	Venray	1	O	7.5			57
Liesbeth Ribbiusstraat 14	Venray	1	O	4.5			54
Liesbeth Ribbiusstraat 15	Venray	1	O	7.5			57
Liesbeth Ribbiusstraat 16	Venray	1	O	4.5			54
Liesbeth Ribbiusstraat 17	Venray	1	O	7.5			58
Liesbeth Ribbiusstraat 18	Venray	1	O	4.5			54
Liesbeth Ribbiusstraat 19	Venray	1	Z	7.5			57
Liesbeth Ribbiusstraat 2	Venray	1	O	4.5			53
Liesbeth Ribbiusstraat 20	Venray	1	O	4.5			53
Liesbeth Ribbiusstraat 3	Venray	1	O	7.5			55
Liesbeth Ribbiusstraat 4	Venray	1	O	4.5			53
Liesbeth Ribbiusstraat 5	Venray	1	O	7.5			55
Liesbeth Ribbiusstraat 6	Venray	1	O	4.5			53
Liesbeth Ribbiusstraat 7	Venray	1	O	7.5			56
Liesbeth Ribbiusstraat 8	Venray	1	O	4.5			53
Liesbeth Ribbiusstraat 9	Venray	1	O	7.5			57
Lisdodde 12	Venray	1	ZO	7.5			55
Lisdodde 14	Venray	1	ZW	7.5			55
Lisdodde 16	Venray	1	ZO	7.5			54
Lisdodde 18	Venray	1	ZO	7.5			55
Mambostraat 1	Venray	1	NO	7.5			56
Mambostraat 10	Venray	1	NO	7.5			57
Mambostraat 100	Venray	1	O	7.5			63
Mambostraat 102	Venray	1	O	7.5			63
Mambostraat 104	Venray	1	O	7.5			64
Mambostraat 106	Venray	1	O	7.5			63
Mambostraat 108	Venray	1	N	7.5			59
Mambostraat 11	Venray	1	NO	7.5			56
Mambostraat 110	Venray	1	Z	7.5			55
Mambostraat 112	Venray	1	Z	7.5			57
Mambostraat 114	Venray	1	Z	7.5			58
Mambostraat 116	Venray	1	Z	7.5			58
Mambostraat 118	Venray	1	O	7.5			60
Mambostraat 12	Venray	1	ZO	4.5			53
Mambostraat 120	Venray	1	O	7.5			61
Mambostraat 122	Venray	1	O	7.5			61
Mambostraat 124	Venray	1	O	7.5			61
Mambostraat 126	Venray	1	O	7.5			62
Mambostraat 128	Venray	1	O	7.5			62
Mambostraat 13	Venray	1	O	7.5			56
Mambostraat 130	Venray	1	O	7.5			60
Mambostraat 132	Venray	1	O	7.5			61
Mambostraat 134	Venray	1	O	4.5			58
Mambostraat 136	Venray	1	O	7.5			61
Mambostraat 138	Venray	1	O	7.5			62
Mambostraat 14	Venray	1	NO	7.5			58
Mambostraat 140	Venray	1	N	7.5			58
Mambostraat 142	Venray	1	O	7.5			60
Mambostraat 144	Venray	1	Z	4.5			53
Mambostraat 146	Venray	1	O	4.5			54
Mambostraat 148	Venray	1	O	4.5			53
Mambostraat 15	Venray	1	Z	7.5			55
Mambostraat 150	Venray	1	Z	4.5			52

Bijlage D3 - Niet saneringsobjecten

Deze bijlage bevat de adressen van objecten die op basis van het detail-onderzoek zijn uitgesloten voor sanering.

Adres	Gemeente	Bestemming	Gevel-oriëntatie	Hoogte boven maaiveld (m)	Object gesitueerd langs wegvak bijlage 4 Bgm	Eerder gemeld Wgh, voor zover niet gesaneerd (x = ja)	Geluidbelasting Lden,GPP
Mambostraat 152	Venray	1	O	7.5			59
Mambostraat 154	Venray	1	Z	7.5			56
Mambostraat 156	Venray	1	Z	7.5			56
Mambostraat 158	Venray	1	O	7.5			57
Mambostraat 16	Venray	1	ZO	7.5			56
Mambostraat 160	Venray	1	Z	7.5			55
Mambostraat 162	Venray	1	N	7.5			56
Mambostraat 164	Venray	1	N	7.5			56
Mambostraat 166	Venray	1	NO	7.5			56
Mambostraat 168	Venray	1	NW	7.5			55
Mambostraat 17	Venray	1	O	7.5			57
Mambostraat 170	Venray	1	NW	7.5			55
Mambostraat 172	Venray	1	NW	4.5			51
Mambostraat 174	Venray	1	NW	7.5			55
Mambostraat 176	Venray	1	NO	7.5			56
Mambostraat 18	Venray	1	NO	7.5			58
Mambostraat 19	Venray	1	N	7.5			56
Mambostraat 2	Venray	1	NW	7.5			56
Mambostraat 20	Venray	1	ZO	4.5			52
Mambostraat 21	Venray	1	O	7.5			58
Mambostraat 22	Venray	1	NO	7.5			58
Mambostraat 23	Venray	1	Z	4.5			50
Mambostraat 24	Venray	1	ZW	4.5			44
Mambostraat 25	Venray	1	O	7.5			58
Mambostraat 26	Venray	1	NO	7.5			59
Mambostraat 27	Venray	1	Z	4.5			52
Mambostraat 28	Venray	1	NO	7.5			60
Mambostraat 29	Venray	1	O	4.5			54
Mambostraat 3	Venray	1	NW	7.5			55
Mambostraat 30	Venray	1	NO	7.5			60
Mambostraat 31	Venray	1	N	7.5			56
Mambostraat 32	Venray	1	NO	7.5			60
Mambostraat 33	Venray	1	O	7.5			59
Mambostraat 34	Venray	1	NO	7.5			60
Mambostraat 35	Venray	1	N	7.5			56
Mambostraat 36	Venray	1	NW	7.5			53
Mambostraat 37	Venray	1	O	7.5			58
Mambostraat 38	Venray	1	NO	7.5			59
Mambostraat 39	Venray	1	Z	7.5			54
Mambostraat 4	Venray	1	NO	7.5			56
Mambostraat 40	Venray	1	NO	7.5			59
Mambostraat 41	Venray	1	O	7.5			56
Mambostraat 42	Venray	1	NO	7.5			58
Mambostraat 43	Venray	1	N	7.5			56
Mambostraat 44	Venray	1	NO	4.5			55
Mambostraat 45	Venray	1	O	7.5			57
Mambostraat 46	Venray	1	NO	4.5			55
Mambostraat 47	Venray	1	N	7.5			55
Mambostraat 48	Venray	1	NO	7.5			58
Mambostraat 49	Venray	1	NW	7.5			56
Mambostraat 5	Venray	1	NW	7.5			56
Mambostraat 50	Venray	1	O	7.5			56
Mambostraat 51	Venray	1	NO	7.5			55
Mambostraat 52	Venray	1	Z	4.5			53
Mambostraat 53	Venray	1	ZO	7.5			53
Mambostraat 54	Venray	1	O	7.5			58
Mambostraat 55	Venray	1	NO	7.5			56
Mambostraat 56	Venray	1	O	7.5			57
Mambostraat 57	Venray	1	ZO	7.5			54
Mambostraat 58	Venray	1	O	7.5			57
Mambostraat 59	Venray	1	NO	7.5			56
Mambostraat 6	Venray	1	ZO	7.5			55
Mambostraat 60	Venray	1	N	4.5			53
Mambostraat 61	Venray	1	ZO	7.5			53
Mambostraat 62	Venray	1	O	7.5			58
Mambostraat 63	Venray	1	NO	7.5			56
Mambostraat 64	Venray	1	N	7.5			57
Mambostraat 66	Venray	1	O	7.5			57
Mambostraat 68	Venray	1	O	7.5			57
Mambostraat 7	Venray	1	NW	7.5			55
Mambostraat 70	Venray	1	O	7.5			57
Mambostraat 72	Venray	1	Z	4.5			53

Bijlage D3 - Niet saneringsobjecten

Deze bijlage bevat de adressen van objecten die op basis van het detail-onderzoek zijn uitgesloten voor sanering.

Adres	Gemeente	Bestemming	Gevel-oriëntatie	Hoogte boven maaiveld (m)	Object gesitueerd langs wegvak bijlage 4 Bgm	Eerder gemeld Wgh, voor zover niet gesaneerd (x = ja)	Geluidbelasting Lden,GPP
Mambostraat 74	Venray	1	O	7.5			58
Mambostraat 76	Venray	1	O	7.5			57
Mambostraat 78	Venray	1	O	4.5			56
Mambostraat 8	Venray	1	NO	7.5			57
Mambostraat 80	Venray	1	Z	4.5			55
Mambostraat 82	Venray	1	O	4.5			54
Mambostraat 84	Venray	1	O	7.5			59
Mambostraat 86	Venray	1	O	7.5			63
Mambostraat 88	Venray	1	O	7.5			63
Mambostraat 9	Venray	1	NW	7.5			55
Mambostraat 90	Venray	1	O	7.5			63
Mambostraat 92	Venray	1	O	7.5			63
Mambostraat 94	Venray	1	O	7.5			63
Mambostraat 96	Venray	1	O	7.5			64
Mambostraat 98	Venray	1	Z	7.5			56
Marga Klompéstraat 10	Venray	1	Z	4.5			51
Marga Klompéstraat 12	Venray	1	N	7.5			53
Marga Klompéstraat 14	Venray	1	O	4.5			52
Marga Klompéstraat 16	Venray	1	Z	7.5			56
Marga Klompéstraat 18	Venray	1	Z	4.5			52
Marga Klompéstraat 2	Venray	1	Z	4.5			51
Marga Klompéstraat 20	Venray	1	O	7.5			58
Marga Klompéstraat 22	Venray	1	N	4.5			52
Marga Klompéstraat 24	Venray	1	O	7.5			57
Marga Klompéstraat 4	Venray	1	O	7.5			55
Marga Klompéstraat 5	Venray	1	N	4.5			55
Marga Klompéstraat 6	Venray	1	O	4.5			51
Marga Klompéstraat 7	Venray	1	O	4.5			56
Marga Klompéstraat 8	Venray	1	Z	7.5			54
Marga Klompéstraat 9	Venray	1	O	4.5			56
Marjolein 15	Venray	1	ZO	7.5			55
Marjolein 17	Venray	1	NW	7.5			57
Marjolein 18	Venray	1	NW	7.5			56
Marjolein 19	Venray	1	ZO	7.5			54
Marjolein 20	Venray	1	ZO	7.5			57
Marjolein 21	Venray	1	NO	7.5			57
Marjolein 22	Venray	1	NO	7.5			58
Marjolein 23	Venray	1	O	7.5			58
Marjolein 24	Venray	1	NO	7.5			60
Marjolein 25	Venray	1	O	7.5			58
Marjolein 26	Venray	1	O	7.5			60
Marjolein 27	Venray	1	O	7.5			58
Marjolein 28	Venray	1	W	7.5			54
Marjolein 29	Venray	1	O	7.5			58
Marjolein 30	Venray	1	O	4.5			57
Marjolein 31	Venray	1	O	7.5			57
Marjolein 32	Venray	1	O	7.5			60
Marjolein 33	Venray	1	O	7.5			57
Marjolein 34	Venray	1	Z	7.5			58
Marjolein 35	Venray	1	O	7.5			57
Marjolein 36	Venray	1	W	4.5			50
Marjolein 37	Venray	1	O	7.5			57
Marjolein 38	Venray	1	O	4.5			59
Marjolein 39	Venray	1	O	7.5			57
Marjolein 40	Venray	1	O	4.5			57
Marjolein 41	Venray	1	O	7.5			57
Marjolein 42	Venray	1	W	4.5			50
Marjolein 43	Venray	1	O	7.5			57
Marjolein 44	Venray	1	O	7.5			60
Marjolein 45	Venray	1	O	7.5			57
Marjolein 46	Venray	1	Z	7.5			58
Marjolein 48	Venray	1	O	7.5			60
Marjolein 50	Venray	1	O	7.5			60
Marjolein 52	Venray	1	O	4.5			58
Marjolein 54	Venray	1	NO	4.5			57
Marjolein 56	Venray	1	ZO	7.5			58
Marjolein 58	Venray	1	NO	7.5			57
Matthiasstraat 10	Venray	1	NO	4.5			55
Matthiasstraat 11	Venray	1	O	4.5			55
Matthiasstraat 12	Venray	1	NW	4.5			55
Matthiasstraat 13	Venray	1	NO	4.5			56
Matthiasstraat 14	Venray	1	NO	4.5			57

Bijlage D3 - Niet saneringsobjecten

Deze bijlage bevat de adressen van objecten die op basis van het detail-onderzoek zijn uitgesloten voor sanering.

Adres	Gemeente	Bestemming	Gevel-oriëntatie	Hoogte boven maaiveld (m)	Object gesitueerd langs wegvak bijlage 4 Bgm	Eerder gemeld Wgh, voor zover niet gesaneerd (x = ja)	Geluidbelasting Lden,GPP
Matthiasstraat 15	Venray	1	NO	4.5			56
Matthiasstraat 16	Venray	1	ZO	4.5			56
Matthiasstraat 17	Venray	4	NO	4.5			58
Matthiasstraat 18	Venray	1	NO	4.5			58
Matthiasstraat 19	Venray	1	ZO	4.5			58
Matthiasstraat 21	Venray	1	NO	4.5			60
Matthiasstraat 4	Venray	1	NO	7.5			58
Matthiasstraat 5	Venray	1	O	4.5			51
Matthiasstraat 6	Venray	1	NO	7.5			59
Matthiasstraat 7	Venray	1	N	4.5			51
Matthiasstraat 8	Venray	1	NW	4.5			54
Matthiasstraat 9	Venray	1	O	4.5			54
Melisse 10	Venray	1	ZO	7.5			55
Melisse 12	Venray	1	NO	7.5			58
Melisse 13	Venray	1	NO	7.5			56
Melisse 15	Venray	1	NO	7.5			57
Mina Krusemanstraat 41	Venray	1	Z	7.5			51
Mina Krusemanstraat 43	Venray	1	Z	7.5			51
Mina Krusemanstraat 45	Venray	1	Z	7.5			51
Mina Krusemanstraat 47	Venray	1	Z	4.5			50
Mina Krusemanstraat 49	Venray	1	Z	7.5			51
Mina Krusemanstraat 50	Venray	1	N	7.5			51
Mina Krusemanstraat 51	Venray	1	O	4.5			52
Mina Krusemanstraat 52	Venray	1	O	7.5			54
Morgenster 10	Venray	1	ZO	4.5			53
Morgenster 11	Venray	1	NO	7.5			58
Morgenster 12	Venray	1	NW	7.5			58
Morgenster 6	Venray	1	ZO	4.5			52
Morgenster 7	Venray	1	ZO	7.5			55
Morgenster 8	Venray	1	NW	7.5			57
Morgenster 9	Venray	1	NW	7.5			56
Muurpeper 10	Venray	1	O	4.5			55
Muurpeper 11	Venray	1	NO	4.5			56
Muurpeper 12	Venray	1	O	4.5			57
Muurpeper 7	Venray	1	NW	4.5			53
Muurpeper 9	Venray	1	ZO	4.5			54
Pavanestraat 1	Venray	1	NW	7.5			53
Pavanestraat 10	Venray	1	NO	4.5			51
Pavanestraat 100	Venray	1	N	7.5			56
Pavanestraat 102	Venray	1	N	4.5			52
Pavanestraat 104	Venray	1	O	7.5			57
Pavanestraat 106	Venray	1	N	7.5			54
Pavanestraat 108	Venray	1	N	7.5			54
Pavanestraat 11	Venray	1	N	7.5			55
Pavanestraat 110	Venray	1	Z	7.5			54
Pavanestraat 112	Venray	1	N	7.5			54
Pavanestraat 114	Venray	1	Z	7.5			54
Pavanestraat 116	Venray	1	O	7.5			56
Pavanestraat 118	Venray	1	Z	7.5			53
Pavanestraat 12	Venray	1	NW	4.5			51
Pavanestraat 120	Venray	1	O	4.5			51
Pavanestraat 122	Venray	1	Z	7.5			54
Pavanestraat 124	Venray	1	O	7.5			56
Pavanestraat 126	Venray	1	Z	7.5			54
Pavanestraat 128	Venray	1	O	7.5			56
Pavanestraat 13	Venray	1	N	4.5			51
Pavanestraat 130	Venray	1	Z	7.5			53
Pavanestraat 132	Venray	1	O	7.5			55
Pavanestraat 14	Venray	1	O	7.5			57
Pavanestraat 15	Venray	1	O	7.5			57
Pavanestraat 16	Venray	1	N	7.5			55
Pavanestraat 17	Venray	1	N	7.5			56
Pavanestraat 18	Venray	1	O	7.5			57
Pavanestraat 19	Venray	1	O	7.5			58
Pavanestraat 2	Venray	1	NO	7.5			56
Pavanestraat 20	Venray	1	O	7.5			58
Pavanestraat 21	Venray	1	Z	7.5			56
Pavanestraat 22	Venray	1	O	4.5			52
Pavanestraat 23	Venray	1	Z	7.5			57
Pavanestraat 24	Venray	1	N	7.5			56
Pavanestraat 25	Venray	1	Z	7.5			57
Pavanestraat 26	Venray	1	O	7.5			58

Bijlage D3 - Niet saneringsobjecten

Deze bijlage bevat de adressen van objecten die op basis van het detail-onderzoek zijn uitgesloten voor sanering.

Adres	Gemeente	Bestemming	Gevel-oriëntatie	Hoogte boven maaiveld (m)	Object gesitueerd langs wegvak bijlage 4 Bgm	Eerder gemeld Wgh, voor zover niet gesaneerd (x = ja)	Geluidbelasting Lden,GPP
Pavanestraat 27	Venray	1	O	7.5			60
Pavanestraat 28	Venray	1	N	7.5			57
Pavanestraat 29	Venray	1	O	7.5			60
Pavanestraat 3	Venray	1	NO	7.5			55
Pavanestraat 30	Venray	1	O	7.5			59
Pavanestraat 31	Venray	1	O	7.5			60
Pavanestraat 32	Venray	1	O	7.5			60
Pavanestraat 33	Venray	1	N	7.5			57
Pavanestraat 34	Venray	1	O	7.5			61
Pavanestraat 35	Venray	1	O	7.5			59
Pavanestraat 36	Venray	1	O	7.5			62
Pavanestraat 37	Venray	1	N	4.5			52
Pavanestraat 38	Venray	1	O	7.5			62
Pavanestraat 39	Venray	1	O	7.5			58
Pavanestraat 4	Venray	1	NW	7.5			56
Pavanestraat 40	Venray	1	O	7.5			62
Pavanestraat 41	Venray	1	Z	7.5			56
Pavanestraat 42	Venray	1	O	7.5			63
Pavanestraat 43	Venray	1	O	7.5			58
Pavanestraat 44	Venray	1	O	7.5			62
Pavanestraat 45	Venray	1	O	7.5			57
Pavanestraat 46	Venray	1	O	7.5			62
Pavanestraat 47	Venray	1	O	4.5			52
Pavanestraat 48	Venray	1	O	7.5			63
Pavanestraat 49	Venray	1	Z	7.5			55
Pavanestraat 5	Venray	1	NW	7.5			54
Pavanestraat 50	Venray	1	O	7.5			63
Pavanestraat 51	Venray	1	O	7.5			57
Pavanestraat 52	Venray	1	O	7.5			63
Pavanestraat 53	Venray	1	O	7.5			57
Pavanestraat 54	Venray	1	O	7.5			63
Pavanestraat 55	Venray	1	O	4.5			53
Pavanestraat 56	Venray	1	O	7.5			63
Pavanestraat 57	Venray	1	O	4.5			53
Pavanestraat 58	Venray	1	O	7.5			63
Pavanestraat 59	Venray	1	O	7.5			57
Pavanestraat 6	Venray	1	NO	7.5			56
Pavanestraat 60	Venray	1	O	7.5			63
Pavanestraat 62	Venray	1	O	7.5			63
Pavanestraat 64	Venray	1	O	7.5			63
Pavanestraat 66	Venray	1	O	7.5			64
Pavanestraat 68	Venray	1	W	7.5			52
Pavanestraat 7	Venray	1	NO	7.5			56
Pavanestraat 70	Venray	1	O	7.5			64
Pavanestraat 72	Venray	1	O	7.5			64
Pavanestraat 74	Venray	1	O	7.5			63
Pavanestraat 76	Venray	1	O	7.5			63
Pavanestraat 78	Venray	1	O	7.5			64
Pavanestraat 8	Venray	1	NW	7.5			55
Pavanestraat 80	Venray	1	O	7.5			64
Pavanestraat 82	Venray	1	O	7.5			60
Pavanestraat 84	Venray	1	Z	7.5			58
Pavanestraat 86	Venray	1	Z	7.5			57
Pavanestraat 88	Venray	1	N	7.5			57
Pavanestraat 9	Venray	1	N	7.5			54
Pavanestraat 90	Venray	1	O	7.5			57
Pavanestraat 92	Venray	1	N	7.5			56
Pavanestraat 94	Venray	1	N	7.5			56
Pavanestraat 96	Venray	1	N	4.5			53
Pavanestraat 98	Venray	1	N	4.5			52
Roffert 1	Venray	1	ZW	4.5			62
Roffert 3	Venray	1	W	4.5			59
Roffert 4	Venray	1	W	4.5			57
Roffert 6	Venray	1	W	7.5			59
Roffert 7	Venray	1	W	4.5			58
Roffert 8	Venray	1	W	4.5			57
Smakterveldweg 1	Venray	1	ZO	7.5			56
Smakterveldweg 10	Venray	1	NO	4.5			57
Smakterveldweg 11	Venray	1	O	7.5			59
Smakterveldweg 12	Venray	1	ZW	7.5			55
Smakterveldweg 13	Venray	1	O	7.5			58
Smakterveldweg 14	Venray	1	NO	4.5			56

Bijlage D3 - Niet saneringsobjecten

Deze bijlage bevat de adressen van objecten die op basis van het detail-onderzoek zijn uitgesloten voor sanering.

Adres	Gemeente	Bestemming	Gevel-oriëntatie	Hoogte boven maaiveld (m)	Object gesitueerd langs wegvak bijlage 4 Bgm	Eerder gemeld Wgh, voor zover niet gesaneerd (x = ja)	Geluidbelasting Lden,GPP
Smakterveldweg 15	Venray	1	NO	4.5			55
Smakterveldweg 2	Venray	1	NO	4.5			52
Smakterveldweg 3	Venray	1	ZO	7.5			56
Smakterveldweg 4	Venray	1	ZO	4.5			57
Smakterveldweg 4A	Venray	1	NO	4.5			58
Smakterveldweg 5	Venray	1	ZO	7.5			57
Smakterveldweg 6	Venray	1	NO	7.5			60
Smakterveldweg 7	Venray	1	NO	7.5			58
Smakterveldweg 8	Venray	1	NO	4.5			57
Smakterveldweg 9	Venray	1	Z	4.5			56
Spinetstraat 40	Venray	1	ZO	4.5			47
Spinetstraat 41	Venray	1	NW	4.5			50
Spinetstraat 42	Venray	1	NO	7.5			53
Spurkterdijk 10	Venray	1	W	7.5			59
Spurkterdijk 11	Venray	1	W	1.5			57
Spurkterdijk 12	Venray	1	W	4.5			56
Spurkterdijk 12A	Venray	1	W	7.5			62
Spurkterdijk 14	Venray	1	W	4.5			54
Spurkterdijk 16	Venray	1	W	4.5			60
Spurkterdijk 18	Venray	1	W	4.5			59
Spurkterdijk 2	Venray	1	W	4.5			56
Spurkterdijk 4	Venray	1	W	4.5			57
Spurkterdijk 5	Venray	1	W	4.5			65
Spurkterdijk 6	Venray	1	W	7.5			59
Spurkterdijk 7	Venray	1	W	4.5			62
Spurkterdijk 8	Venray	1	W	4.5			55
St. Antoniusveldweg 1	Venray	1	O	4.5			54
St. Antoniusveldweg 10	Venray	1	O	7.5			54
St. Antoniusveldweg 11	Venray	1	NO	7.5			56
St. Antoniusveldweg 12	Venray	1	O	7.5			53
St. Antoniusveldweg 13	Venray	1	NO	7.5			56
St. Antoniusveldweg 14	Venray	1	O	7.5			53
St. Antoniusveldweg 15	Venray	1	NW	7.5			55
St. Antoniusveldweg 16	Venray	1	O	7.5			53
St. Antoniusveldweg 17	Venray	1	Z	7.5			53
St. Antoniusveldweg 19	Venray	1	N	7.5			55
St. Antoniusveldweg 2	Venray	1	O	7.5			54
St. Antoniusveldweg 21	Venray	1	Z	7.5			54
St. Antoniusveldweg 27	Venray	1	O	7.5			57
St. Antoniusveldweg 29	Venray	1	O	7.5			57
St. Antoniusveldweg 31	Venray	1	O	7.5			56
St. Antoniusveldweg 33	Venray	1	O	7.5			56
St. Antoniusveldweg 4	Venray	1	O	7.5			54
St. Antoniusveldweg 42	Venray	1	O	7.5			54
St. Antoniusveldweg 44	Venray	1	O	7.5			55
St. Antoniusveldweg 46	Venray	1	O	7.5			55
St. Antoniusveldweg 48	Venray	1	O	7.5			55
St. Antoniusveldweg 5	Venray	1	ZO	7.5			52
St. Antoniusveldweg 6	Venray	1	O	4.5			54
St. Antoniusveldweg 7	Venray	1	NO	7.5			53
St. Antoniusveldweg 8	Venray	1	O	4.5			54
St. Antoniusveldweg 9	Venray	1	Z	7.5			53
Stationsweg 133	Venray	1	O	7.5			52
Stationsweg 133A	Venray	1	O	4.5			52
Stationsweg 135	Venray	1	O	7.5			55
Stationsweg 137	Venray	1	Z	4.5			51
Stationsweg 139	Venray	1	Z	4.5			52
Stationsweg 139A	Venray	1	O	7.5			54
Stationsweg 141	Venray	1	O	7.5			57
Stationsweg 143	Venray	1	Z	4.5			55
Stationsweg 145	Venray	1	Z	4.5			56
Stationsweg 147	Venray	1	O	4.5			57
Stationsweg 149	Venray	1	Z	4.5			58
Stationsweg 151	Venray	1	Z	4.5			57
Stationsweg 153	Venray	1	O	4.5			58
Stationsweg 155	Venray	1	Z	4.5			58
Stationsweg 157	Venray	1	O	4.5			60
Stationsweg 165	Venray	1	ZW	4.5			60
Stationsweg 167	Venray	1	W	4.5			60
Stationsweg 169	Venray	1	Z	4.5			57
Stationsweg 171	Venray	1	W	4.5			58
Stationsweg 173	Venray	1	Z	4.5			56

Bijlage D3 - Niet saneringsobjecten

Deze bijlage bevat de adressen van objecten die op basis van het detail-onderzoek zijn uitgesloten voor sanering.

Adres	Gemeente	Bestemming	Gevel-oriëntatie	Hoogte boven maaiveld (m)	Object gesitueerd langs wegvak bijlage 4 Bgm	Eerder gemeld Wgh, voor zover niet gesaneerd (x = ja)	Geluidbelasting Lden, GPP
Stationsweg 175	Venray	1	Z	1.5			50
Stationsweg 66	Venray	1	O	7.5			55
Stationsweg 68	Venray	1	O	7.5			56
Stationsweg 70	Venray	1	O	4.5			56
Stationsweg 72	Venray	1	O	4.5			56
Stationsweg 74	Venray	1	O	4.5			57
Stationsweg 76	Venray	1	O	4.5			57
Stationsweg 78	Venray	1	O	4.5			58
Stationsweg 80	Venray	1	W	4.5			59
Stationsweg 82	Venray	1	W	4.5			57
Stationsweg 86	Venray	1	ZW	4.5			53
Stationsweg 88	Venray	1	NW	7.5			55
Stationsweg 90	Venray	1	W	4.5			53
Suze Robertsonstraat 1	Venray	1	N	4.5			52
Suze Robertsonstraat 10	Venray	1	O	7.5			60
Suze Robertsonstraat 2	Venray	1	O	7.5			57
Suze Robertsonstraat 3	Venray	1	O	4.5			55
Suze Robertsonstraat 4	Venray	1	O	7.5			58
Suze Robertsonstraat 5	Venray	1	O	4.5			56
Suze Robertsonstraat 6	Venray	1	O	4.5			55
Suze Robertsonstraat 7	Venray	1	Z	4.5			54
Suze Robertsonstraat 8	Venray	1	N	4.5			54
Suze Robertsonstraat 9	Venray	1	Z	4.5			54
Tamboerijnstraat 1	Venray	1	NO	7.5			54
Tamboerijnstraat 10	Venray	1	NW	4.5			49
Tamboerijnstraat 11	Venray	1	NW	4.5			49
Tamboerijnstraat 12	Venray	1	ZO	4.5			49
Tamboerijnstraat 13	Venray	1	NW	4.5			52
Tamboerijnstraat 14	Venray	1	NO	4.5			53
Tamboerijnstraat 15	Venray	1	NO	7.5			55
Tamboerijnstraat 16	Venray	1	NO	7.5			55
Tamboerijnstraat 17	Venray	1	NO	7.5			55
Tamboerijnstraat 18	Venray	1	NO	7.5			56
Tamboerijnstraat 19	Venray	1	ZW	4.5			48
Tamboerijnstraat 2	Venray	1	NO	7.5			54
Tamboerijnstraat 20	Venray	1	NO	7.5			55
Tamboerijnstraat 21	Venray	1	NO	7.5			54
Tamboerijnstraat 22	Venray	1	NO	7.5			53
Tamboerijnstraat 23	Venray	1	NO	7.5			53
Tamboerijnstraat 24	Venray	1	NO	7.5			53
Tamboerijnstraat 3	Venray	1	NO	7.5			54
Tamboerijnstraat 4	Venray	1	NO	7.5			55
Tamboerijnstraat 5	Venray	1	NO	7.5			54
Tamboerijnstraat 6	Venray	1	NO	7.5			54
Tamboerijnstraat 7	Venray	1	NW	7.5			52
Tamboerijnstraat 8	Venray	1	NW	4.5			49
Tamboerijnstraat 9	Venray	1	NW	4.5			50
Tangostraat 1	Venray	1	NO	7.5			55
Tangostraat 2	Venray	1	NO	7.5			56
Tangostraat 3	Venray	1	NO	4.5			56
Tangostraat 4	Venray	1	NO	7.5			57
Tangostraat 5	Venray	1	NO	7.5			58
Tangostraat 6	Venray	1	NO	7.5			57
Tangostraat 7	Venray	1	ZO	7.5			50
Tangostraat 8	Venray	1	NO	7.5			56
Tarantellastraat 1	Venray	1	NO	4.5			53
Tarantellastraat 13	Venray	1	NO	4.5			50
Tarantellastraat 14	Venray	1	NO	4.5			50
Tarantellastraat 15	Venray	1	NO	4.5			50
Tarantellastraat 16	Venray	1	NO	4.5			50
Tarantellastraat 2	Venray	1	NO	4.5			54
Tarantellastraat 3	Venray	1	NO	4.5			53
Tarantellastraat 4	Venray	1	NO	4.5			53
Tarantellastraat 5	Venray	1	NO	4.5			52
Tarantellastraat 6	Venray	1	NO	4.5			53
Tarantellastraat 7	Venray	1	NO	4.5			52
Tarantellastraat 8	Venray	1	NO	4.5			53
Truus Schröderstraat 1	Venray	1	O	7.5			57
Truus Schröderstraat 10	Venray	1	O	4.5			54
Truus Schröderstraat 2	Venray	1	O	4.5			52
Truus Schröderstraat 3	Venray	1	O	7.5			58
Truus Schröderstraat 4	Venray	1	O	7.5			58

Bijlage D3 - Niet saneringsobjecten

Deze bijlage bevat de adressen van objecten die op basis van het detail-onderzoek zijn uitgesloten voor sanering.

Adres	Gemeente	Bestemming	Gevel-oriëntatie	Hoogte boven maaiveld (m)	Object gesitueerd langs wegvak bijlage 4 Bgm	Eerder gemeld Wgh, voor zover niet gesaneerd (x = ja)	Geluidbelasting Lden,GPP
Truus Schröderstraat 5	Venray	1	N	4.5			54
Truus Schröderstraat 6	Venray	1	O	7.5			58
Truus Schröderstraat 7	Venray	1	O	7.5			59
Truus Schröderstraat 8	Venray	1	O	4.5			54
Truus Schröderstraat 9	Venray	1	O	4.5			55
Tunnelweg 1	Venray	1	ZW	4.5			61
Tunnelweg 2	Venray	1	ZW	4.5			64
Tunnelweg 3	Venray	1	W	4.5			58
Tunnelweg 4	Venray	1	ZW	1.5			56
Tunnelweg 4A	Venray	1	ZW	4.5			59
Tunnelweg 5	Venray	1	W	4.5			55
Tunnelweg 6	Venray	1	W	4.5			57
Tunnelweg 8	Venray	1	W	4.5			55
Wilhelmina Druckerstraat 36	Venray	1	Z	7.5			50
Wilhelmina Druckerstraat 38	Venray	1	Z	7.5			50
Wilhelmina Druckerstraat 40	Venray	1	O	7.5			52
Wilhelmina Druckerstraat 42	Venray	1	O	4.5			52
Wilhelmina Sangersstraat 1	Venray	1	N	4.5			52
Wilhelmina Sangersstraat 10	Venray	1	N	4.5			54
Wilhelmina Sangersstraat 11	Venray	1	O	7.5			60
Wilhelmina Sangersstraat 12	Venray	1	N	7.5			59
Wilhelmina Sangersstraat 13	Venray	1	O	7.5			60
Wilhelmina Sangersstraat 14	Venray	1	O	7.5			60
Wilhelmina Sangersstraat 15	Venray	1	O	7.5			60
Wilhelmina Sangersstraat 16	Venray	1	NO	4.5			58
Wilhelmina Sangersstraat 17	Venray	1	O	7.5			60
Wilhelmina Sangersstraat 18	Venray	1	O	7.5			62
Wilhelmina Sangersstraat 19	Venray	1	O	7.5			60
Wilhelmina Sangersstraat 2	Venray	1	N	4.5			52
Wilhelmina Sangersstraat 20	Venray	1	O	7.5			62
Wilhelmina Sangersstraat 21	Venray	1	O	7.5			60
Wilhelmina Sangersstraat 22	Venray	1	O	7.5			61
Wilhelmina Sangersstraat 23	Venray	1	O	7.5			61
Wilhelmina Sangersstraat 24	Venray	1	O	7.5			62
Wilhelmina Sangersstraat 25	Venray	1	O	7.5			61
Wilhelmina Sangersstraat 26	Venray	1	O	7.5			62
Wilhelmina Sangersstraat 27	Venray	1	O	7.5			61
Wilhelmina Sangersstraat 28	Venray	1	O	7.5			62
Wilhelmina Sangersstraat 29	Venray	1	O	7.5			61
Wilhelmina Sangersstraat 3	Venray	1	O	7.5			57
Wilhelmina Sangersstraat 30	Venray	1	O	7.5			63
Wilhelmina Sangersstraat 31	Venray	1	O	7.5			61
Wilhelmina Sangersstraat 32	Venray	1	O	7.5			63
Wilhelmina Sangersstraat 33	Venray	1	O	7.5			61
Wilhelmina Sangersstraat 34	Venray	1	O	7.5			63
Wilhelmina Sangersstraat 35	Venray	1	O	7.5			60
Wilhelmina Sangersstraat 36	Venray	1	O	7.5			64
Wilhelmina Sangersstraat 37	Venray	1	O	7.5			60
Wilhelmina Sangersstraat 39	Venray	1	O	7.5			60
Wilhelmina Sangersstraat 4	Venray	1	O	7.5			57
Wilhelmina Sangersstraat 41	Venray	1	O	7.5			60
Wilhelmina Sangersstraat 43	Venray	1	O	7.5			60
Wilhelmina Sangersstraat 45	Venray	1	O	7.5			60
Wilhelmina Sangersstraat 47	Venray	1	O	7.5			60
Wilhelmina Sangersstraat 49	Venray	1	O	7.5			60
Wilhelmina Sangersstraat 5	Venray	1	O	7.5			58
Wilhelmina Sangersstraat 51	Venray	1	O	7.5			60
Wilhelmina Sangersstraat 53	Venray	1	O	7.5			60
Wilhelmina Sangersstraat 55	Venray	1	O	7.5			60
Wilhelmina Sangersstraat 57	Venray	1	O	7.5			60
Wilhelmina Sangersstraat 59	Venray	1	O	7.5			60
Wilhelmina Sangersstraat 6	Venray	1	O	7.5			57
Wilhelmina Sangersstraat 61	Venray	1	O	7.5			60
Wilhelmina Sangersstraat 63	Venray	1	O	7.5			60
Wilhelmina Sangersstraat 65	Venray	1	O	7.5			60
Wilhelmina Sangersstraat 67	Venray	1	O	7.5			61
Wilhelmina Sangersstraat 69	Venray	1	O	7.5			61
Wilhelmina Sangersstraat 7	Venray	1	O	7.5			59
Wilhelmina Sangersstraat 71	Venray	1	O	4.5			57
Wilhelmina Sangersstraat 73	Venray	1	N	4.5			56
Wilhelmina Sangersstraat 75	Venray	1	N	4.5			58
Wilhelmina Sangersstraat 77	Venray	1	O	4.5			57

Bijlage D3 - Niet saneringsobjecten

Deze bijlage bevat de adressen van objecten die op basis van het detail-onderzoek zijn uitgesloten voor sanering.

Adres	Gemeente	Bestemming	Gevel-oriëntatie	Hoogte boven maaiveld (m)	Object gesitueerd langs wegvak bijlage 4 Bgm	Eerder gemeld Wgh, voor zover niet gesaneerd (x = ja)	Geluidbelasting Lden,GPP
Wilhelmina Sangersstraat 8	Venray	1	O	7.5			58
Wilhelmina Sangersstraat 9	Venray	1	O	4.5			54
Zilverschoon 10	Venray	1	O	4.5			57
Zilverschoon 11	Venray	1	NO	7.5			56
Zilverschoon 12	Venray	1	O	7.5			59
Zilverschoon 13	Venray	1	O	7.5			56
Zilverschoon 15	Venray	1	O	7.5			57
Zilverschoon 17	Venray	1	O	7.5			57
Zilverschoon 2	Venray	1	N	7.5			58
Zilverschoon 4	Venray	1	O	4.5			56
Zilverschoon 5	Venray	1	ZO	7.5			55
Zilverschoon 6	Venray	1	O	7.5			60
Zilverschoon 7	Venray	1	ZO	7.5			55
Zilverschoon 8	Venray	1	O	4.5			57
Zilverschoon 9	Venray	1	ZO	7.5			55
Algarve 5	Voerendaal	1	NO	7.5			52
Algarve 7	Voerendaal	1	NO	7.5			53
Barrier 51	Voerendaal	1	N	7.5			56
Barrier 53	Voerendaal	1	NW	7.5			59
Barrier 64	Voerendaal	1	N	7.5			59
Barrier 70	Voerendaal	1	N	7.5			59
Barrier 78	Voerendaal	1	N	7.5			60
Barrier 80	Voerendaal	1	N	7.5			60
Barrier 81	Voerendaal	1	N	1.5			57
Barrier 81A	Voerendaal	1	N	4.5			60
Barrier 82	Voerendaal	1	N	7.5			60
Barrier 83	Voerendaal	1	Z	1.5			52
Barrier 83A	Voerendaal	1	Z	4.5			53
Barrier 85	Voerendaal	1	N	4.5			61
Barrier 85A	Voerendaal	1	N	4.5			60
Barrier 86	Voerendaal	1	N	7.5			57
Barrier 87	Voerendaal	1	N	7.5			63
Barrier 88	Voerendaal	1	N	7.5			58
Barrier 90	Voerendaal	1	N	7.5			59
Barrier 91	Voerendaal	1	N	7.5			63
Barrier 92	Voerendaal	1	N	10.5			62
Barrier 96	Voerendaal	1	N	7.5			61
Bergseweg 22	Voerendaal	1	Z	4.5			54
Bergseweg 23	Voerendaal	1	Z	10.5			55
Bergseweg 24	Voerendaal	1	Z	4.5			54
Bergseweg 25	Voerendaal	1	Z	1.5			52
Bergseweg 26	Voerendaal	1	Z	4.5			54
Bourgondië 29	Voerendaal	1	NW	7.5			52
Bourgondië 30	Voerendaal	1	O	7.5			51
Bourgondië 31	Voerendaal	1	NW	7.5			52
Bourgondië 32	Voerendaal	1	N	7.5			52
Bourgondië 33	Voerendaal	1	NW	7.5			52
Bourgondië 34	Voerendaal	1	O	4.5			51
Bourgondië 35	Voerendaal	1	NO	7.5			53
Bourgondië 36	Voerendaal	1	O	4.5			52
Bourgondië 37	Voerendaal	1	NO	7.5			54
Bourgondië 38	Voerendaal	1	O	4.5			53
Bourgondië 39	Voerendaal	1	NW	7.5			55
Bourgondië 40	Voerendaal	1	O	4.5			56
Bourgondië 41	Voerendaal	1	NO	7.5			56
Bourgondië 43	Voerendaal	1	NO	7.5			57
Bourgondië 44	Voerendaal	1	N	4.5			60
Bourgondië 45	Voerendaal	1	NO	7.5			58
Bourgondië 46	Voerendaal	1	N	4.5			60
Bourgondië 47	Voerendaal	1	NO	7.5			58
Bourgondië 48	Voerendaal	1	N	4.5			59
Bourgondië 49	Voerendaal	1	NW	4.5			53
Bourgondië 51	Voerendaal	1	NW	7.5			55
Bourgondië 82	Voerendaal	1	NO	7.5			51
Brandenburg 11	Voerendaal	1	ZO	4.5			46
Brandenburg 13	Voerendaal	1	ZW	7.5			52
Brandenburg 15	Voerendaal	1	ZW	7.5			52
Brandenburg 4	Voerendaal	1	NW	7.5			52
Brandenburg 5	Voerendaal	1	ZW	4.5			47
Brandenburg 6	Voerendaal	1	ZW	7.5			52
Brandenburg 7	Voerendaal	1	ZO	4.5			47
Brandenburg 8	Voerendaal	1	ZW	7.5			52

Bijlage D3 - Niet saneringsobjecten

Deze bijlage bevat de adressen van objecten die op basis van het detail-onderzoek zijn uitgesloten voor sanering.

Adres	Gemeente	Bestemming	Gevel-oriëntatie	Hoogte boven maaiveld (m)	Object gesitueerd langs wegvak bijlage 4 Bgm	Eerder gemeld Wgh, voor zover niet gesaneerd (x = ja)	Geluidbelasting Lden,GPP
Brandenburg 9	Voerendaal	1	ZW	4.5			47
Craubekerstraat 75	Voerendaal	1	N	7.5			58
Haspengouw 10	Voerendaal	1	O	1.5			52
Haspengouw 12	Voerendaal	1	NO	1.5			52
Haspengouw 14	Voerendaal	1	ZO	1.5			49
Haspengouw 16	Voerendaal	1	NW	1.5			46
Haspengouw 18	Voerendaal	1	NO	1.5			52
Haspengouw 6	Voerendaal	1	ZO	1.5			47
Haspengouw 8	Voerendaal	1	O	1.5			52
Heerlerweg 128	Voerendaal	1	Z	4.5			58
Heerlerweg 130	Voerendaal	1	Z	4.5			50
Heerlerweg 134	Voerendaal	4	O	4.5			54
Heerlerweg 182	Voerendaal	1	ZO	1.5			57
Heerlerweg 202	Voerendaal	1	NO	7.5			57
Heerlerweg 202A	Voerendaal	1	ZO	4.5			57
Heerlerweg 204	Voerendaal	1	ZO	4.5			58
Korinthe 1	Voerendaal	1	W	7.5			52
Korinthe 10	Voerendaal	1	ZW	7.5			52
Korinthe 2	Voerendaal	1	ZW	4.5			49
Korinthe 3	Voerendaal	1	NW	7.5			53
Korinthe 4	Voerendaal	1	NW	7.5			52
Korinthe 5	Voerendaal	1	ZW	7.5			54
Korinthe 6	Voerendaal	1	NW	4.5			48
Korinthe 7	Voerendaal	1	NO	7.5			56
Korinthe 8	Voerendaal	1	ZW	7.5			52
Kunderberg 1	Voerendaal	1	ZW	1.5			49
Kunderberg 10	Voerendaal	1	Z	4.5			56
Kunderberg 10A	Voerendaal	1	O	4.5			56
Kunderberg 2	Voerendaal	1	Z	4.5			58
Kunderberg 4	Voerendaal	1	Z	7.5			58
Kunderberg 4A	Voerendaal	1	Z	7.5			59
Kunderberg 6	Voerendaal	1	Z	7.5			60
Kunderkampstraat 15	Voerendaal	1	Z	7.5			59
Op gen Hek 11	Voerendaal	1	ZW	7.5			59
Op gen Hek 14	Voerendaal	1	W	4.5			57
Op gen Hek 7	Voerendaal	1	W	7.5			57
Op gen Hek 9	Voerendaal	1	W	4.5			57
Overheek 19	Voerendaal	1	NW	7.5			57
Overheek 21	Voerendaal	1	NW	7.5			57
Overheek 60	Voerendaal	1	N	7.5		x	58
Overheek 60A	Voerendaal	1	NO	7.5			64
Overheek 62	Voerendaal	1	NW	7.5		x	60
Overlotbroekerweg 53	Voerendaal	1	N	7.5			63
Overlotbroekerweg 63	Voerendaal	1	O	4.5			54
Provence 3	Voerendaal	1	NO	7.5			59
Provence 4	Voerendaal	1	N	4.5			59
Toscane 16	Voerendaal	1	ZO	4.5			48
Umbrië 1	Voerendaal	1	NO	4.5			52
Umbrië 11	Voerendaal	1	ZW	7.5			53
Umbrië 13	Voerendaal	1	NW	7.5			55
Umbrië 15	Voerendaal	1	NW	7.5			56
Umbrië 17	Voerendaal	1	NW	7.5			56
Umbrië 19	Voerendaal	1	NO	4.5			54
Umbrië 21	Voerendaal	1	NO	4.5			54
Umbrië 23	Voerendaal	1	NO	4.5			55
Umbrië 3	Voerendaal	1	NO	4.5			52
Umbrië 5	Voerendaal	1	NO	4.5			53
Umbrië 7	Voerendaal	1	NO	7.5			54
Umbrië 9	Voerendaal	1	NW	7.5			53
Hadsweg 2	Weert	1	N	4.5			57
Kraanheidestraat 2	Weert	1	N	4.5			62
Kraanheidestraat 4	Weert	1	NO	4.5			60
Kraanweg 21A	Weert	1	N	1.5			62
Leukerstraat 129	Weert	1	NO	4.5			57
Leukerstraat 138	Weert	1	NW	4.5			58
Leukerstraat 140	Weert	1	NW	4.5			58
Leukerstraat 164	Weert	1	NO	4.5			61
Leukerstraat 181	Weert	1	NO	4.5			63
Molenweg 95	Weert	1	N	7.5			62
Pater Kiggenstraat 2	Weert	1	NO	4.5			54
Pater Kiggenstraat 5	Weert	1	NW	4.5			61
Rietpeel 1	Weert	1	N	4.5			59

Bijlage D3 - Niet saneringsobjecten

Deze bijlage bevat de adressen van objecten die op basis van het detail-onderzoek zijn uitgesloten voor sanering.

Adres	Gemeente	Bestemming	Gevel-oriëntatie	Hoogte boven maaiveld (m)	Object gesitueerd langs wegvak bijlage 4 Bgm	Eerder gemeld Wgh, voor zover niet gesaneerd (x = ja)	Geluidbelasting Lden,GPP
Sint Sebastiaanskapelstraat 1	Weert	1	W	4.5			55
Sint Sebastiaanskapelstraat 2	Weert	1	NW	4.5			55
Sint Sebastiaanskapelstraat 2A	Weert	1	W	4.5			60
Sint Sebastiaanskapelstraat 2B	Weert	1	N	7.5			56
Sint Sebastiaanskapelstraat 3	Weert	1	N	7.5			56
Sint Sebastiaanskapelstraat 34	Weert	1	N	7.5			57
Sint Sebastiaanskapelstraat 36	Weert	1	NO	7.5			58
Sint Sebastiaanskapelstraat 38	Weert	1	O	4.5			56
Sint Sebastiaanskapelstraat 4	Weert	1	N	4.5			53
Sint Sebastiaanskapelstraat 5	Weert	1	N	4.5			54
Sint Sebastiaanskapelstraat 5A	Weert	1	NW	4.5			53
Stienestraat 63	Weert	1	NO	4.5			64
Stienestraat 65	Weert	1	NO	1.5			55
Truyenhoekweg 11	Weert	1	O	4.5			65
Truyenhoekweg 13	Weert	1	NO	4.5			64
Truyenhoekweg 1B	Weert	1	NW	4.5			58
Truyenhoekweg 3	Weert	1	NO	4.5			60
Truyenhoekweg 31	Weert	1	N	4.5			64
Truyenhoekweg 5	Weert	1	NW	4.5			57
Truyenhoekweg 7	Weert	1	NO	7.5			62
Truyenhoekweg 8	Weert	1	NO	7.5			59
Truyenhoekweg 9	Weert	1	ZO	4.5			61
Watermolenweg 3	Weert	1	ZO	1.5			56

Bijlage E Onderzochte (combinaties van) bron- en/of overdrachtsmaatregelen

Cluster	T003_04
Km begin – km eind	201.04 - 201.08
Aantal saneringsobjecten	1
Aantal reductiepunten	9500
Maatregelpunten bestaande maatregelen	--

Variant	Bronmaatregel			Overdrachtsmaatregel					Totaal aantal maatregelpunten	Geluidreductie [dB]	Aantal objecten met overschrijding streefwaarde	Voldoet aan 5 dB-eis?	Voldoet aan regel 1?	Voldoet aan regel 2?	100% maatregel?	Geluidreductie [%] t.o.v. 100% maatregel	Maatregelpunten [%] t.o.v. 100% maatregel	Keuze op basis van regel 3	Keuze op basis van regel 4?	Gekozen maatregel vóór afweging overwegende bezwaren	Gekozen maatregel na afweging overwegende bezwaren
	Type	Lengte [m]	Aantal maatregelpunten	Type	Lengte totaal [m]	Hoogte t.o.v. buitenste kantstreep	Afstand tot buitenste kantstreep [m]	Aantal maatregelpunten													
V1	--	--	--	Absorberend	100	2	6.3	9300	9300	3.6	1	ja	nee	ja	--	--	--	--	--	--	--
V2	2L ZOAB	310	2475	Absorberend	75	2	6.3	6975	9450	3.5	1	ja	nee	ja	--	--	--	--	--	x	x

Bijlage E Onderzochte (combinaties van) bron- en/of overdrachtsmaatregelen

Cluster	T005_01
Km begin – km eind	212.58 - 212.74
Aantal saneringsobjecten	3
Aantal reductiepunten	26800
Maatregelpunten bestaande maatregelen	--

Variant	Bronmaatregel			Overdrachtsmaatregel					Totaal aantal maatregelpunten	Geluidreductie [dB]	Aantal objecten met overschrijding streefwaarde	Voldoet aan 5 dB-eis?	Voldoet aan regel 1?	Voldoet aan regel 2?	100% maatregel?	Geluidreductie [%] t.o.v. 100% maatregel	Maatregelpunten [%] t.o.v. 100% maatregel	Keuze op basis van regel 3	Keuze op basis van regel 4?	Gekozen maatregel vóór afweging overwegende bezwaren	Gekozen maatregel na afweging overwegende bezwaren
	Type	Lengte [m]	Aantal maatregelpunten	Type	Lengte totaal [m]	Hoogte t.o.v. buitenste kantstreep	Afstand tot buitenste kantstreep [m]	Aantal maatregelpunten													
V1	2L ZOAB	500	16500	--	--	--	--	--	16500	4.7	3	ja	nee	ja	--	--	--	--	--	--	--
V2	--	--	--	Absorberend	155	3	6.3	20615	20615	10.7	3	ja	nee	ja	ja	--	--	--	--	x	x

Bijlage E Onderzochte (combinaties van) bron- en/of overdrachtsmaatregelen

Cluster	T010_01
Km begin – km eind	250.74 - 250.79
Aantal saneringsobjecten	2
Aantal reductiepunten	18400
Maatregelpunten bestaande maatregelen	7998

Variant	Bronmaatregel			Overdrachtsmaatregel					Totaal aantal maatregelpunten	Geluidreductie [dB]	Aantal objecten met overschrijding streefwaarde	Voldoet aan 5 dB-eis?	Voldoet aan regel 1?	Voldoet aan regel 2?	100% maatregel?	Geluidreductie [%] t.o.v. 100% maatregel	Maatregelpunten [%] t.o.v. 100% maatregel	Keuze op basis van regel 3	Keuze op basis van regel 4?	Gekozen maatregel vóór afweging overwegende bezwaren	Gekozen maatregel na afweging overwegende bezwaren
	Type	Lengte [m]	Aantal maatregelpunten	Type	Lengte totaal [m]	Hoogte t.o.v. buitenste kantstreep	Afstand tot buitenste kantstreep [m]	Aantal maatregelpunten													
V1	--	--	--	Absorberend	86	5	7.0	18232	18232	12	2	ja	nee	ja	ja	100%	100%	--	--	--	--
V2	--	--	--	Absorberend	86	4	7.0	14878	14878	11.8	2	ja	nee	ja	nee	98%	82%	--	--	--	--

Bijlage E Onderzochte (combinaties van) bron- en/of overdrachtsmaatregelen

Cluster	T010_02
Km begin – km eind	250.57 - 250.67
Aantal saneringsobjecten	5
Aantal reductiepunten	43000
Maatregelpunten bestaande maatregelen	17205

Variant	Bronmaatregel			Overdrachtsmaatregel					Totaal aantal maatregelpunten	Geluidreductie [dB]	Aantal objecten met overschrijding streefwaarde	Voldoet aan 5 dB-eis?	Voldoet aan regel 1?	Voldoet aan regel 2?	100% maatregel?	Geluidreductie [%] t.o.v. 100% maatregel	Maatregelpunten [%] t.o.v. 100% maatregel	Keuze op basis van regel 3	Keuze op basis van regel 4?	Gekozen maatregel vóór afweging overwegende bezwaren	Gekozen maatregel na afweging overwegende bezwaren
	Type	Lengte [m]	Aantal maatregelpunten	Type	Lengte totaal [m]	Hoogte t.o.v. buitenste kantstreep	Afstand tot buitenste kantstreep [m]	Aantal maatregelpunten													
V1	--	--	--	Absorberend	185	5	7.0	39220	39220	22.3	0	ja	ja	ja	ja	100%	100%	--	--	--	--
V2	--	--	--	Absorberend	185	4	7.0	32005	32005	22.3	0	ja	ja	ja	ja	100%	82%	--	--	--	--

Bijlage E Onderzochte (combinaties van) bron- en/of overdrachtsmaatregelen

Cluster	T010_04
Km begin – km eind	250.38 - 250.43
Aantal saneringsobjecten	2
Aantal reductiepunten	19000
Maatregelpunten bestaande maatregelen	8277

Variant	Bronmaatregel			Overdrachtsmaatregel					Totaal aantal maatregelpunten	Geluidreductie [dB]	Aantal objecten met overschrijding streefwaarde	Voldoet aan 5 dB-eis?	Voldoet aan regel 1?	Voldoet aan regel 2?	100% maatregel?	Geluidreductie [%] t.o.v. 100% maatregel	Maatregelpunten [%] t.o.v. 100% maatregel	Keuze op basis van regel 3	Keuze op basis van regel 4?	Gekozen maatregel vóór afweging overwegende bezwaren	Gekozen maatregel na afweging overwegende bezwaren
	Type	Lengte [m]	Aantal maatregelpunten	Type	Lengte totaal [m]	Hoogte t.o.v. buitenste kantstreep	Afstand tot buitenste kantstreep [m]	Aantal maatregelpunten													
V1	--	--	--	Absorberend	89	5	7.0	18868	18868	14.8	2	ja	nee	ja	ja	100%	100%	--	--	--	--
V2	--	--	--	Absorberend	89	4	7.0	15397	15397	14.5	2	ja	nee	ja	ja	98%	82%	--	--	--	--

Bijlage E Onderzochte (combinaties van) bron- en/of overdrachtsmaatregelen

Cluster	T010_07
Km begin – km eind	249.61 - 249.66
Aantal saneringsobjecten	4
Aantal reductiepunten	23900
Maatregelpunten bestaande maatregelen	14347

Variant	Bronmaatregel			Overdrachtsmaatregel					Totaal aantal maatregelpunten	Geluidreductie [dB]	Aantal objecten met overschrijding streefwaarde	Voldoet aan 5 dB-eis?	Voldoet aan regel 1?	Voldoet aan regel 2?	100% maatregel?	Geluidreductie [%] t.o.v. 100% maatregel	Maatregelpunten [%] t.o.v. 100% maatregel	Keuze op basis van regel 3	Keuze op basis van regel 4?	Gekozen maatregel vóór afweging overwegende bezwaren	Gekozen maatregel na afweging overwegende bezwaren
	Type	Lengte [m]	Aantal maatregelpunten	Type	Lengte totaal [m]	Hoogte t.o.v. buitenste kantstreep	Afstand tot buitenste kantstreep [m]	Aantal maatregelpunten													
V1	--	--	--	Absorberend	82	5 tot 8	7.0	23888	23888	25.7	3	ja	nee	ja	ja	100%	100%	--	--	--	--
V2	--	--	--	Absorberend	82	4 tot 7	7.0	20738	20738	25.2	3	ja	nee	ja	ja	98%	87%	--	--	--	--

Bijlage E Onderzochte (combinaties van) bron- en/of overdrachtsmaatregelen

Cluster	T115_03
Km begin – km eind	54.81 - 54.87
Aantal saneringsobjecten	1
Aantal reductiepunten	9500
Maatregelpunten bestaande maatregelen	--

Variant	Bronmaatregel			Overdrachtsmaatregel					Totaal aantal maatregelpunten	Geluidreductie [dB]	Aantal objecten met overschrijding streefwaarde	Voldoet aan 5 dB-eis?	Voldoet aan regel 1?	Voldoet aan regel 2?	100% maatregel?	Geluidreductie [%] t.o.v. 100% maatregel	Maatregelpunten [%] t.o.v. 100% maatregel	Keuze op basis van regel 3	Keuze op basis van regel 4?	Gekozen maatregel vóór afweging overwegende bezwaren	Gekozen maatregel na afweging overwegende bezwaren
	Type	Lengte [m]	Aantal maatregelpunten	Type	Lengte totaal [m]	Hoogte t.o.v. buitenste kantstreep	Afstand tot buitenste kantstreep [m]	Aantal maatregelpunten													
V1	2L ZOAB	205	6765	--	--	--	--	--	6765	1.5	1	--	nee	ja	--	--	--	--	--	--	--
V2	2L ZOAB	--	--	Absorberend	102	2	6.3	9486	9486	3	1	ja	nee	ja	nee	--	--	--	--	x	x

Bijlage E Onderzochte (combinaties van) bron- en/of overdrachtsmaatregelen

Cluster	T116_06
Km begin – km eind	70.9 - 71.47
Aantal saneringsobjecten	9
Aantal reductiepunten	74800
Maatregelpunten bestaande maatregelen	--

Variant	Bronmaatregel			Overdrachtsmaatregel					Totaal aantal maatregelpunten	Geluidreductie [dB]	Aantal objecten met overschrijding streefwaarde	Voldoet aan 5 dB-eis?	Voldoet aan regel 1?	Voldoet aan regel 2?	100% maatregel?	Geluidreductie [%] t.o.v. 100% maatregel	Maatregelpunten [%] t.o.v. 100% maatregel	Keuze op basis van regel 3	Keuze op basis van regel 4?	Gekozen maatregel vóór afweging overwegende bezwaren	Gekozen maatregel na afweging overwegende bezwaren
	Type	Lengte [m]	Aantal maatregelpunten	Type	Lengte [m]	Hoogte t.o.v. buitenste kantstreep	Afstand tot buitenste kantstreep [m]	Aantal maatregelpunten													
V1	2L ZOAB	1275	11715	Absorberend	--	--	--	--	11715	--	--	ja	nee	ja	--	--	--	--	--	--	--
V2	2L ZOAB	1275	11715	Absorberend	675	2	7.0 - 7.9	62775	74490	31.6	5	ja	nee	ja	--	--	--	--	--	--	--
V3	2L ZOAB	1275	11715	Absorberend	668	2	7.0 - 7.9	62124	73839	31.7	5	ja	nee	ja	--	--	--	--	--	x	x

Bijlage E Onderzochte (combinaties van) bron- en/of overdrachtsmaatregelen

Cluster	T133_06
Km begin – km eind	9.42 - 9.97
Aantal saneringsobjecten	24
Aantal reductiepunten	217700
Maatregelpunten bestaande maatregelen	65240

Variant	Bronmaatregel			Overdrachtsmaatregel					Totaal aantal maatregelpunten	Geluidreductie [dB]	Aantal objecten met overschrijding streefwaarde	Voldoet aan 5 dB-eis?	Voldoet aan regel 1?	Voldoet aan regel 2?	100% maatregel?	Geluidreductie [%] t.o.v. 100% maatregel	Maatregelpunten [%] t.o.v. 100% maatregel	Keuze op basis van regel 3	Keuze op basis van regel 4?	Gekozen maatregel vóór afweging overwegende bezwaren	Gekozen maatregel na afweging overwegende bezwaren
	Type	Lengte [m]	Aantal maatregelpunten	Type	Lengte totaal [m]	Hoogte t.o.v. buitenste kantstreep	Afstand tot buitenste kantstreep [m]	Aantal maatregelpunten													
V3	2L ZOAB	630	17078	Absorberend	405	4 - 8	6.0	197150	214228	209.3	0	ja	ja	ja	nee	100.0%	100.0%	--	--		
V2	2L ZOAB	630	17078	Absorberend	405	4 - 5	6.0	133900	150978	198.6	6	ja	nee	ja	nee	94.9%	70.5%	x	x	x	x
V1	2L ZOAB	630	17078	Absorberend	405	3 - 4	6.0	122005	139083	193.8	12	ja	nee	ja	nee	92.6%	64.9%	--	--		

Bijlage F - Maatregelberekeningen per object

Deze bijlage bevat per object de effecten van de maatregelvarianten die in bijlage E zijn gespecificeerd. Wanneer er geen maatregelvarianten zijn doorgerekend zijn alleen de resultaten opgenomen van de Lden,GPP en de LdenSAK. Bovendien is het aantal reductiepunten per saneringsobject vermeld.

Gemeente	Adres	Clusternummer	Categorie saneringsobject	Gevel-oriëntatie	Hoogte boven maaiveld (m)	Geluidsbelasting L _{den,GPP} , zonder aanvullende maatregelen [dB]	Maximale geluidsbelasting L _{den,SAK} , bij akoestische standaard kwaliteit [dB]	Aantal reductiepunten	Streefwaarde sanering	Geluidbelasting in variant V1 [dB]	Geluidbelasting in variant V2 [dB]	Geluidbelasting in variant V3 [dB]	Geluidbelasting in variant V4 [dB]	Geluidbelasting in variant V5 [dB]	Geluidsbelasting met geadviseerde maatregelen [dB]
Beek	Heggerweg 5	T133_07	B	N	1.5	64	67	8100	60						64
					4.5	66			60						66
					7.5	66			60						66
					10.5	67			60						67
				O	1.5	62			60						62
					4.5	63			60						63
					7.5	64			60						64
					10.5	64			60						64
Beek	Heggerweg 5a	T133_07	B	N	1.5	64	67	8100	60						64
					4.5	66			60						66
					7.5	66			60						66
					10.5	67			60						67
				W	1.5	60			60						60
					4.5	61			60						61
					7.5	61			60						61
					10.5	62			60						62
Beek	Vliegveldweg 62	T009_03	B	NO	1.5	63	69	8600	60						61
					4.5	64			60						62
					7.5	65			60						63
				NW	1.5	67			60						65
					4.5	69			60						67
					7.5	69			60						67
				ZO	1.5	59			60						57
					4.5	60			60						57

Bijlage F - Maatregelberekeningen per object

Deze bijlage bevat per object de effecten van de maatregelvarianten die in bijlage E zijn gespecificeerd. Wanneer er geen maatregelvarianten zijn doorgerekend zijn alleen de resultaten opgenomen van de Lden,GPP en de LdenSAK. Bovendien is het aantal reductiepunten per saneringsobject vermeld.

Gemeente	Adres	Clusternummer	Categorie saneringsobject	Gevel-oriëntatie	Hoogte boven maaiveld (m)	Geluidsbelasting L _{den,GPP} , zonder aanvullende maatregelen [dB]	Maximale geluidsbelasting L _{den,SAK} , bij akoestische standaard kwaliteit [dB]	Aantal reductiepunten	Streefwaarde sanering	Geluidbelasting in variant V1 [dB]	Geluidbelasting in variant V2 [dB]	Geluidbelasting in variant V3 [dB]	Geluidbelasting in variant V4 [dB]	Geluidbelasting in variant V5 [dB]	Geluidsbelasting met geadviseerde maatregelen [dB]
					7.5	36			60						36
				ZW	1.5	64			60						62
					4.5	65			60						63
					7.5	66			60						64
Beekdaelen	Breinder 11	T133_05	B	N	1.5	63	71	9200	60						61
					4.5	66			60						63
					7.5	67			60						64
				W	1.5	66			60						64
					4.5	70			60						67
					7.5	71			60						68
				Z	1.5	65			60						63
					4.5	69			60						67
					7.5	71			60						68
Beekdaelen	Daelderpad 1	T133_03	B	NW	1.5	58	72	9500	60						58
					4.5	63			60						63
					7.5	64			60						64
					10.5	65			60						65
				O	1.5	50			60						50
					4.5	53			60						53
					7.5	53			60						53
					10.5	53			60						53
				ZO	1.5	54			60						52
					4.5	56			60						54
					7.5	57			60						55

Bijlage F - Maatregelberekeningen per object

Deze bijlage bevat per object de effecten van de maatregelvarianten die in bijlage E zijn gespecificeerd. Wanneer er geen maatregelvarianten zijn doorgerekend zijn alleen de resultaten opgenomen van de Lden,GPP en de LdenSAK. Bovendien is het aantal reductiepunten per saneringsobject vermeld.

Gemeente	Adres	Clusternummer	Categorie saneringsobject	Gevel-oriëntatie	Hoogte boven maaiveld (m)	Geluidsbelasting L _{den,GPP} , zonder aanvullende maatregelen [dB]	Maximale geluidsbelasting L _{den,SAK} , bij akoestische standaard kwaliteit [dB]	Aantal reductiepunten	Streefwaarde sanering	Geluidbelasting in variant V1 [dB]	Geluidbelasting in variant V2 [dB]	Geluidbelasting in variant V3 [dB]	Geluidbelasting in variant V4 [dB]	Geluidbelasting in variant V5 [dB]	Geluidsbelasting met geadviseerde maatregelen [dB]
					10.5	59			60						57
				ZW	1.5	59			60						58
					1.5	60			60						60
					4.5	64			60						64
					4.5	62			60						61
					7.5	63			60						63
					7.5	65			60						65
					10.5	67			60						66
					10.5	65			60						64
Beekdaelen	Hegge 4	T133_06	B	NO	1.5	66	68	8300	60	51	53	54			53
					4.5	68			60	53	56	58			56
				NW	1.5	59			60	47	48	49			48
					4.5	61			60	51	53	54			53
				ZO	1.5	62			60	51	53	54			53
					4.5	65			60	53	55	57			55
Beekdaelen	Hegge 6	T133_06	B	NO	1.5	68	70	8900	60	48	52	53			54
					1.5	64			60	48	52	53			52
					4.5	69			60	51	56	57			58
					4.5	66			60	51	56	57			56
				ZO	1.5	66			60	51	53	54			53
					4.5	68			60	54	57	58			57
Beekdaelen	Hegge 8	T133_06	B	NO	1.5	66	69	8600	60	49	53	55			53
					4.5	68			60	52	57	59			57
				NW	1.5	59			60	46	49	50			49

Bijlage F - Maatregelberekeningen per object

Deze bijlage bevat per object de effecten van de maatregelvarianten die in bijlage E zijn gespecificeerd. Wanneer er geen maatregelvarianten zijn doorgerekend zijn alleen de resultaten opgenomen van de Lden,GPP en de LdenSAK. Bovendien is het aantal reductiepunten per saneringsobject vermeld.

Gemeente	Adres	Clusternummer	Categorie saneringsobject	Gevel-oriëntatie	Hoogte boven maaiveld (m)	Geluidsbelasting L _{den,GPP} , zonder aanvullende maatregelen [dB]	Maximale geluidsbelasting L _{den,SAK} , bij akoestische standaard kwaliteit [dB]	Aantal reductiepunten	Streefwaarde sanering	Geluidbelasting in variant V1 [dB]	Geluidbelasting in variant V2 [dB]	Geluidbelasting in variant V3 [dB]	Geluidbelasting in variant V4 [dB]	Geluidbelasting in variant V5 [dB]	Geluidsbelasting met geadviseerde maatregelen [dB]
					4.5	61			60	50	53	54			53
Beekdaelen	Hegge 10	T133_06	B	NO	1.5	66	69	8600	60	52	56	58			56
					4.5	67			60	54	59	61			59
				NW	1.5	56			60	50	53	54			53
					4.5	58			60	52	56	56			56
				ZO	1.5	65			60	50	52	54			52
					4.5	66			60	53	57	58			57
Beekdaelen	Hegge 18	T133_06	B	NO	4.5	64	71	9200	60	53	60	61			60
					7.5	68			60	57	64	65			64
				NW	1.5	53			60	48	51	51			51
					4.5	59			60	51	55	56			55
					7.5	63			60	55	61	61			61
				ZO	1.5	53			60	48	51	51			51
					4.5	58			60	52	56	56			56
					7.5	64			60	56	61	61			61
Beekdaelen	Hegge 20	T133_06	B	NO	4.5	64	71	9200	60	54	60	61			60
					7.5	68			60	57	65	65			65
				NW	1.5	55			60	49	53	53			53
					4.5	60			60	52	57	58			57
					7.5	64			60	55	62	62			62
				ZO	1.5	52			60	48	50	50			50
					4.5	58			60	52	55	56			55
					7.5	63			60	56	60	60			60
Beekdaelen	Hegge 24	T133_06	B	NO	1.5	60	73	9800	60	52	57	57			57

Bijlage F - Maatregelberekeningen per object

Deze bijlage bevat per object de effecten van de maatregelvarianten die in bijlage E zijn gespecificeerd. Wanneer er geen maatregelvarianten zijn doorgerekend zijn alleen de resultaten opgenomen van de Lden,GPP en de LdenSAK. Bovendien is het aantal reductiepunten per saneringsobject vermeld.

Gemeente	Adres	Clusternummer	Categorie saneringsobject	Gevel-oriëntatie	Hoogte boven maaiveld (m)	Geluidsbelasting L _{den,GPP} , zonder aanvullende maatregelen [dB]	Maximale geluidsbelasting L _{den,SAK} , bij akoestische standaard kwaliteit [dB]	Aantal reductiepunten	Streefwaarde sanering	Geluidbelasting in variant V1 [dB]	Geluidbelasting in variant V2 [dB]	Geluidbelasting in variant V3 [dB]	Geluidbelasting in variant V4 [dB]	Geluidbelasting in variant V5 [dB]	Geluidsbelasting met geadviseerde maatregelen [dB]
					4.5	65			60	56	63	63			63
					7.5	70			60	59	67	68			67
				NW	1.5	55			60	50	53	53			53
					4.5	60			60	53	58	58			58
					7.5	64			60	56	62	63			62
				ZO	1.5	56			60	50	54	54			54
					4.5	61			60	54	58	59			58
					7.5	65			60	56	62	62			62
Beekdaelen	Hegge 28	T133_06	B	NO	1.5	57	71	9200	60	51	55	55			55
					4.5	62			60	54	60	60			60
					7.5	67			60	57	65	65			65
				NW	1.5	51			60	46	49	49			49
					4.5	56			60	50	54	54			54
					7.5	64			60	56	62	62			62
				ZO	1.5	52			60	48	50	50			50
					4.5	57			60	51	55	55			55
					7.5	61			60	54	59	59			59
Beekdaelen	Hegge 32	T133_06	B	NO	4.5	61	71	9200	60	53	59	59			59
					7.5	67			60	57	64	64			64
				NW	1.5	51			60	47	49	49			49
					4.5	56			60	51	54	54			54
					7.5	61			60	56	59	59			59
				ZO	1.5	52			60	48	50	50			50
					4.5	59			60	53	56	56			56

Bijlage F - Maatregelberekeningen per object

Deze bijlage bevat per object de effecten van de maatregelvarianten die in bijlage E zijn gespecificeerd. Wanneer er geen maatregelvarianten zijn doorgerekend zijn alleen de resultaten opgenomen van de Lden,GPP en de LdenSAK. Bovendien is het aantal reductiepunten per saneringsobject vermeld.

Gemeente	Adres	Clusternummer	Categorie saneringsobject	Gevel-oriëntatie	Hoogte boven maaiveld (m)	Geluidsbelasting L _{den,GPP} , zonder aanvullende maatregelen [dB]	Maximale geluidsbelasting L _{den,SAK} , bij akoestische standaard kwaliteit [dB]	Aantal reductiepunten	Streefwaarde sanering	Geluidbelasting in variant V1 [dB]	Geluidbelasting in variant V2 [dB]	Geluidbelasting in variant V3 [dB]	Geluidbelasting in variant V4 [dB]	Geluidbelasting in variant V5 [dB]	Geluidsbelasting met geadviseerde maatregelen [dB]
					7.5	63			60	56	61	61			61
Beekdaelen	Hegge 34	T133_06	B	NO	1.5	56	71	9200	60	52	55	55			55
					4.5	61			60	55	59	59			59
					7.5	66			60	59	64	64			64
				NW	1.5	54			60	53	53	53			53
					4.5	58			60	56	57	57			57
					7.5	60			60	58	59	59			59
				ZO	1.5	50			60	46	48	48			48
					4.5	55			60	51	53	53			53
					7.5	60			60	55	58	58			58
Beekdaelen	Hettekensweg 2	T133_06	B	NO	1.5	70	73	9800	60	49	51	53			51
					4.5	73			60	53	56	57			55
				NW	1.5	70			60	51	52	53			53
					4.5	72			60	52	55	56			55
				ZO	1.5	66			60	49	51	52			51
					4.5	68			60	52	55	56			54
Beekdaelen	Laar 15	T133_01	B	N	1.5	53	73	9800	60						53
					4.5	54			60						54
					7.5	53			60						53
					10.5	53			60						53
				O	1.5	59			60						59
					1.5	62			60						62
					4.5	64			60						64
					4.5	68			60						68

Bijlage F - Maatregelberekeningen per object

Deze bijlage bevat per object de effecten van de maatregelvarianten die in bijlage E zijn gespecificeerd. Wanneer er geen maatregelvarianten zijn doorgerekend zijn alleen de resultaten opgenomen van de Lden,GPP en de LdenSAK. Bovendien is het aantal reductiepunten per saneringsobject vermeld.

Gemeente	Adres	Clusternummer	Categorie saneringsobject	Gevel-oriëntatie	Hoogte boven maaiveld (m)	Geluidsbelasting L _{den,GPP} , zonder aanvullende maatregelen [dB]	Maximale geluidsbelasting L _{den,SAK} , bij akoestische standaard kwaliteit [dB]	Aantal reductiepunten	Streefwaarde sanering	Geluidbelasting in variant V1 [dB]	Geluidbelasting in variant V2 [dB]	Geluidbelasting in variant V3 [dB]	Geluidbelasting in variant V4 [dB]	Geluidbelasting in variant V5 [dB]	Geluidsbelasting met geadviseerde maatregelen [dB]
					7.5	70			60						70
					7.5	66			60						66
					10.5	67			60						67
					10.5	71			60						71
				W	1.5	62			60						62
					4.5	67			60						67
					7.5	69			60						69
					10.5	70			60						70
				Z	1.5	66			60						66
					4.5	72			60						72
					7.5	74			60						74
					10.5	74			60						74
Beekdaelen	Nagelbeek 5	T133_15	B	NO	1.5	55	73	9800	60						53
					4.5	58			60						56
				Z	1.5	70			60						68
					4.5	73			60						70
				ZO	1.5	66			60						64
					4.5	69			60						66
				ZW	1.5	70			60						68
					4.5	73			60						70
Beekdaelen	Nagelbeek 6	T133_15	B	O	1.5	56	68	8300	60						54
					1.5	54			60						52
					4.5	57			60						55
					4.5	56			60						54

Bijlage F - Maatregelberekeningen per object

Deze bijlage bevat per object de effecten van de maatregelvarianten die in bijlage E zijn gespecificeerd. Wanneer er geen maatregelvarianten zijn doorgerekend zijn alleen de resultaten opgenomen van de Lden,GPP en de LdenSAK. Bovendien is het aantal reductiepunten per saneringsobject vermeld.

Gemeente	Adres	Clusternummer	Categorie saneringsobject	Gevel-oriëntatie	Hoogte boven maaiveld (m)	Geluidsbelasting L _{den,GPP} , zonder aanvullende maatregelen [dB]	Maximale geluidsbelasting L _{den,SAK} , bij akoestische standaard kwaliteit [dB]	Aantal reductiepunten	Streefwaarde sanering	Geluidbelasting in variant V1 [dB]	Geluidbelasting in variant V2 [dB]	Geluidbelasting in variant V3 [dB]	Geluidbelasting in variant V4 [dB]	Geluidbelasting in variant V5 [dB]	Geluidsbelasting met geadviseerde maatregelen [dB]
					7.5	59			60						56
				W	1.5	64			60						61
					4.5	66			60						64
					7.5	68			60						65
				Z	1.5	62			60						60
					4.5	63			60						61
					7.5	65			60						63
Beekdaelen	Nagelbeek 7	T133_06	B	NO	1.5	72	75	10300	60	52	54	55			54
					4.5	74			60	54	57	58			57
					7.5	75			60	56	60	63			60
				NW	1.5	70			60	54	55	56			55
					4.5	73			60	56	57	58			57
					7.5	73			60	57	59	61			59
Beekdaelen	Nagelbeek 10	T133_06	B	NO	1.5	71	74	10100	60	54	55	55			55
					4.5	74			60	55	57	58			57
					7.5	74			60	56	59	62			59
				NW	1.5	69			60	53	54	54			54
					4.5	72			60	56	57	58			57
					7.5	72			60	57	59	62			59
				ZO	1.5	68			60	50	52	53			52
					4.5	71			60	52	54	55			54
					7.5	72			60	53	57	59			57
Beekdaelen	Nagelbeek 12	T133_06	B	NW	1.5	67	70	8900	60	51	52	53			52
					4.5	70			60	54	56	57			56

Bijlage F - Maatregelberekeningen per object

Deze bijlage bevat per object de effecten van de maatregelvarianten die in bijlage E zijn gespecificeerd. Wanneer er geen maatregelvarianten zijn doorgerekend zijn alleen de resultaten opgenomen van de Lden,GPP en de LdenSAK. Bovendien is het aantal reductiepunten per saneringsobject vermeld.

Gemeente	Adres	Clusternummer	Categorie saneringsobject	Gevel-oriëntatie	Hoogte boven maaiveld (m)	Geluidsbelasting L _{den,GPP} , zonder aanvullende maatregelen [dB]	Maximale geluidsbelasting L _{den,SAK} , bij akoestische standaard kwaliteit [dB]	Aantal reductiepunten	Streefwaarde sanering	Geluidbelasting in variant V1 [dB]	Geluidbelasting in variant V2 [dB]	Geluidbelasting in variant V3 [dB]	Geluidbelasting in variant V4 [dB]	Geluidbelasting in variant V5 [dB]	Geluidsbelasting met geadviseerde maatregelen [dB]
					7.5	69			60	55	59	60			59
				ZO	1.5	67			60	49	51	51			51
					4.5	69			60	51	53	54			53
					7.5	70			60	52	56	57			55
Beekdaelen	Nagelbeek 14	T133_06	B	NW	1.5	67	70	8900	60	49	51	52			51
					4.5	70			60	53	55	56			55
				ZO	1.5	65			60	48	50	51			50
					4.5	67			60	51	53	54			53
Beekdaelen	Nagelbeek 15	T133_06	B	NO	1.5	61	69	8600	60	50	52	52			52
					1.5	62			60	50	52	52			52
					4.5	64			60	52	55	56			55
					7.5	68			60	54	57	59			57
					7.5	69			60	54	57	59			58
				NW	1.5	63			60	49	51	51			51
					4.5	64			60	51	53	54			53
					7.5	66			60	52	55	57			55
				ZO	1.5	56			60	46	48	49			48
					4.5	59			60	49	51	52			51
					7.5	64			60	52	55	56			54
Beekdaelen	Nagelbeek 7A	T133_06	B	NO	1.5	72	75	10300	60	52	54	55			54
					4.5	74			60	54	57	58			57
					7.5	75			60	56	60	63			60
				NW	1.5	70			60	54	55	56			55
					4.5	73			60	56	57	58			57

Bijlage F - Maatregelberekeningen per object

Deze bijlage bevat per object de effecten van de maatregelvarianten die in bijlage E zijn gespecificeerd. Wanneer er geen maatregelvarianten zijn doorgerekend zijn alleen de resultaten opgenomen van de Lden,GPP en de LdenSAK. Bovendien is het aantal reductiepunten per saneringsobject vermeld.

Gemeente	Adres	Clusternummer	Categorie saneringsobject	Gevel-oriëntatie	Hoogte boven maaiveld (m)	Geluidsbelasting L _{den,GPP} , zonder aanvullende maatregelen [dB]	Maximale geluidsbelasting L _{den,SAK} , bij akoestische standaard kwaliteit [dB]	Aantal reductiepunten	Streefwaarde sanering	Geluidbelasting in variant V1 [dB]	Geluidbelasting in variant V2 [dB]	Geluidbelasting in variant V3 [dB]	Geluidbelasting in variant V4 [dB]	Geluidbelasting in variant V5 [dB]	Geluidsbelasting met geadviseerde maatregelen [dB]
					7.5	73			60	57	59	61			59
Beekdaelen	Nutherweg 2	T133_06	B	NO	1.5	68	71	9200	60	49	51	52			51
					4.5	70			60	53	55	57			55
					7.5	71			60	55	59	61			59
				NW	1.5	68			60	48	51	52			51
					4.5	69			60	51	54	56			54
					7.5	70			60	52	57	59			57
Beekdaelen	Nutherweg 4	T133_06	B	NO	1.5	68	70	8900	60	49	51	52			51
					4.5	70			60	53	55	57			55
					7.5	70			60	55	59	61			59
				ZO	1.5	63			60	48	49	50			49
					4.5	65			60	53	54	55			53
					7.5	66			60	56	58	59			58
Beekdaelen	Nutherweg 6	T133_06	B	NO	1.5	67	70	8900	60	49	51	52			51
					4.5	69			60	53	55	56			55
					7.5	69			60	55	58	60			58
				NW	1.5	64			60	45	47	48			47
					4.5	66			60	48	51	53			51
					7.5	67			60	52	57	58			57
Beekdaelen	Nutherweg 8	T133_06	B	NO	1.5	67	69	8600	60	48	50	52			50
					4.5	68			60	52	54	56			54
					7.5	69			60	55	58	59			58
				ZO	1.5	59			60	48	48	49			48
					4.5	61			60	52	53	53			53

Bijlage F - Maatregelberekeningen per object

Deze bijlage bevat per object de effecten van de maatregelvarianten die in bijlage E zijn gespecificeerd. Wanneer er geen maatregelvarianten zijn doorgerekend zijn alleen de resultaten opgenomen van de Lden,GPP en de LdenSAK. Bovendien is het aantal reductiepunten per saneringsobject vermeld.

Gemeente	Adres	Clusternummer	Categorie saneringsobject	Gevel-oriëntatie	Hoogte boven maaiveld (m)	Geluidsbelasting L _{den,GPP} , zonder aanvullende maatregelen [dB]	Maximale geluidsbelasting L _{den,SAK} , bij akoestische standaard kwaliteit [dB]	Aantal reductiepunten	Streefwaarde sanering	Geluidbelasting in variant V1 [dB]	Geluidbelasting in variant V2 [dB]	Geluidbelasting in variant V3 [dB]	Geluidbelasting in variant V4 [dB]	Geluidbelasting in variant V5 [dB]	Geluidsbelasting met geadviseerde maatregelen [dB]
					7.5	64			60	56	57	58			57
Beekdaelen	Nutherweg 10	T133_06	B	N	1.5	63	68	8300	60	46	47	48			47
					4.5	65			60	49	51	53			51
					7.5	66			60	52	56	58			57
				O	1.5	65			60	48	50	51			50
					4.5	66			60	51	53	55			53
					7.5	67			60	54	57	58			57
Beekdaelen	Nutherweg 12	T133_06	B	N	1.5	44	67	8100	60	42	42	42			42
					4.5	48			60	46	46	46			46
					7.5	59			60	52	55	56			55
				O	1.5	64			60	49	51	51			50
					4.5	66			60	52	53	55			53
					7.5	66			60	55	57	58			57
				Z	1.5	56			60	48	48	48			47
					4.5	58			60	51	51	52			51
					7.5	61			60	55	56	57			56
Beekdaelen	Nutherweg 17	T133_06	B	NW	1.5	66	69	8600	60	49	51	52			51
					4.5	67			60	52	54	56			54
					7.5	68			60	55	57	59			57
				ZO	1.5	55			60	50	50	51			50
					4.5	60			60	55	55	55			55
					7.5	63			60	58	58	58			58
Beekdaelen	Stationsplein 4	T133_02	B	NW	1.5	60	75	10300	60						58
					4.5	63			60						61

Bijlage F - Maatregelberekeningen per object

Deze bijlage bevat per object de effecten van de maatregelvarianten die in bijlage E zijn gespecificeerd. Wanneer er geen maatregelvarianten zijn doorgerekend zijn alleen de resultaten opgenomen van de Lden,GPP en de LdenSAK. Bovendien is het aantal reductiepunten per saneringsobject vermeld.

Gemeente	Adres	Clusternummer	Categorie saneringsobject	Gevel-oriëntatie	Hoogte boven maaiveld (m)	Geluidsbelasting L _{den,GPP} , zonder aanvullende maatregelen [dB]	Maximale geluidsbelasting L _{den,SAK} , bij akoestische standaard kwaliteit [dB]	Aantal reductiepunten	Streefwaarde sanering	Geluidbelasting in variant V1 [dB]	Geluidbelasting in variant V2 [dB]	Geluidbelasting in variant V3 [dB]	Geluidbelasting in variant V4 [dB]	Geluidbelasting in variant V5 [dB]	Geluidsbelasting met geadviseerde maatregelen [dB]
					7.5	66			60						63
				ZO	1.5	67			60						65
					4.5	70			60						68
					7.5	71			60						69
				ZW	1.5	65			60						63
					4.5	71			60						69
					7.5	74			60						72
Beekdaelen	Stationsplein 4b	T133_02	B	NW	1.5	60	75	10300	60						58
					4.5	63			60						61
					7.5	66			60						63
				ZO	1.5	67			60						65
					4.5	70			60						68
					7.5	71			60						69
				ZW	1.5	65			60						63
					4.5	71			60						69
					7.5	74			60						72
Beekdaelen	Terlindenweg 100	T134_03	B	O	1.5	67	69	8600	60						67
					4.5	69			60						69
				W	1.5	63			60						63
					4.5	64			60						64
				ZW	1.5	55			60						55
					4.5	52			60						52
Eijsden-Margraten	Eikenlaan 10	T013_03	A	N	1.5	53	63	4400	60						53
					4.5	56			60						56

Bijlage F - Maatregelberekeningen per object

Deze bijlage bevat per object de effecten van de maatregelvarianten die in bijlage E zijn gespecificeerd. Wanneer er geen maatregelvarianten zijn doorgerekend zijn alleen de resultaten opgenomen van de Lden,GPP en de LdenSAK. Bovendien is het aantal reductiepunten per saneringsobject vermeld.

Gemeente	Adres	Clusternummer	Categorie saneringsobject	Gevel-oriëntatie	Hoogte boven maaiveld (m)	Geluidsbelasting L _{den,GPP} , zonder aanvullende maatregelen [dB]	Maximale geluidsbelasting L _{den,SAK} , bij akoestische standaard kwaliteit [dB]	Aantal reductiepunten	Streefwaarde sanering	Geluidbelasting in variant V1 [dB]	Geluidbelasting in variant V2 [dB]	Geluidbelasting in variant V3 [dB]	Geluidbelasting in variant V4 [dB]	Geluidbelasting in variant V5 [dB]	Geluidsbelasting met geadviseerde maatregelen [dB]
					7.5	59			60						59
				O	1.5	55			60						55
					1.5	56			60						56
					4.5	60			60						60
					7.5	63			60						63
					7.5	62			60						62
				Z	1.5	54			60						54
					4.5	58			60						58
					7.5	61			60						61
Eijsden-Margraten	Platanenlaan 23	T013_04	A	N	1.5	58	62	4100	60						58
					4.5	60			60						60
				W	1.5	51			60						51
					4.5	55			60						55
				Z	1.5	57			60						57
					4.5	62			60						62
Eijsden-Margraten	Platanenlaan 24	T013_04	A	N	1.5	60	65	5000	60						60
					4.5	62			60						62
				O	1.5	61			60						61
					4.5	64			60						64
					4.5	65			60						65
				Z	1.5	58			60						58
					4.5	62			60						62
Eijsden-Margraten	Rijksweg 242	T013_06	A	O	1.5	51	62	4100	60						51
					4.5	54			60						54

Bijlage F - Maatregelberekeningen per object

Deze bijlage bevat per object de effecten van de maatregelvarianten die in bijlage E zijn gespecificeerd. Wanneer er geen maatregelvarianten zijn doorgerekend zijn alleen de resultaten opgenomen van de Lden,GPP en de LdenSAK. Bovendien is het aantal reductiepunten per saneringsobject vermeld.

Gemeente	Adres	Clusternummer	Categorie saneringsobject	Gevel-oriëntatie	Hoogte boven maaiveld (m)	Geluidsbelasting L _{den,GPP} , zonder aanvullende maatregelen [dB]	Maximale geluidsbelasting L _{den,SAK} , bij akoestische standaard kwaliteit [dB]	Aantal reductiepunten	Streefwaarde sanering	Geluidbelasting in variant V1 [dB]	Geluidbelasting in variant V2 [dB]	Geluidbelasting in variant V3 [dB]	Geluidbelasting in variant V4 [dB]	Geluidbelasting in variant V5 [dB]	Geluidsbelasting met geadviseerde maatregelen [dB]
				W	1.5	61			60						61
					4.5	62			60						62
				Z	1.5	55			60						55
					4.5	57			60						57
Eijsden-Margraten	Rijksweg 246	T013_06	A	N	1.5	56	62	4100	60						56
					4.5	58			60						58
				O	1.5	53			60						53
					4.5	54			60						54
				W	1.5	61			60						61
					4.5	62			60						62
				Z	1.5	57			60						57
					4.5	59			60						59
Eijsden-Margraten	Sint Geertruideweg 2	T013_05	A	N	1.5	61	65	5000	60						61
					4.5	62			60						62
					7.5	62			60						62
				W	1.5	61			60						61
					4.5	63			60						63
					7.5	65			60						65
				Z	1.5	51			60						51
					4.5	56			60						56
					7.5	60			60						60
Eijsden-Margraten	Voerstraat 6	T013_01	A	NO	1.5	55	64	4700	60						55
					4.5	56			60						56
					7.5	58			60						58

Bijlage F - Maatregelberekeningen per object

Deze bijlage bevat per object de effecten van de maatregelvarianten die in bijlage E zijn gespecificeerd. Wanneer er geen maatregelvarianten zijn doorgerekend zijn alleen de resultaten opgenomen van de Lden,GPP en de LdenSAK. Bovendien is het aantal reductiepunten per saneringsobject vermeld.

Gemeente	Adres	Clusternummer	Categorie saneringsobject	Gevel-oriëntatie	Hoogte boven maaiveld (m)	Geluidsbelasting L _{den,GPP} , zonder aanvullende maatregelen [dB]	Maximale geluidsbelasting L _{den,SAK} , bij akoestische standaard kwaliteit [dB]	Aantal reductiepunten	Streefwaarde sanering	Geluidbelasting in variant V1 [dB]	Geluidbelasting in variant V2 [dB]	Geluidbelasting in variant V3 [dB]	Geluidbelasting in variant V4 [dB]	Geluidbelasting in variant V5 [dB]	Geluidsbelasting met geadviseerde maatregelen [dB]
				NW	1.5	47			60						47
					4.5	48			60						48
					7.5	48			60						48
				ZO	1.5	61			60						61
					4.5	63			60						63
					7.5	64			60						64
				ZW	1.5	46			60						46
					4.5	56			60						56
					7.5	58			60						58
Eijsden-Margraten	Withuis 4A	T013_02	A	NO	1.5	57	64	4700	60						57
					4.5	59			60						59
					7.5	60			60						60
				NW	1.5	61			60						61
					4.5	63			60						63
					7.5	64			60						64
				ZO	1.5	34			60						34
					4.5	54			60						54
					7.5	52			60						52
				ZW	1.5	56			60						56
					4.5	59			60						59
					7.5	60			60						60
Eijsden-Margraten	Withuis 4B	T013_02	A	NO	1.5	59	62	4100	60						59
					4.5	60			60						60
				NW	1.5	61			60						61

Bijlage F - Maatregelberekeningen per object

Deze bijlage bevat per object de effecten van de maatregelvarianten die in bijlage E zijn gespecificeerd. Wanneer er geen maatregelvarianten zijn doorgerekend zijn alleen de resultaten opgenomen van de Lden,GPP en de LdenSAK. Bovendien is het aantal reductiepunten per saneringsobject vermeld.

Gemeente	Adres	Clusternummer	Categorie saneringsobject	Gevel-oriëntatie	Hoogte boven maaiveld (m)	Geluidsbelasting L _{den,GPP} , zonder aanvullende maatregelen [dB]	Maximale geluidsbelasting L _{den,SAK} , bij akoestische standaard kwaliteit [dB]	Aantal reductiepunten	Streefwaarde sanering	Geluidbelasting in variant V1 [dB]	Geluidbelasting in variant V2 [dB]	Geluidbelasting in variant V3 [dB]	Geluidbelasting in variant V4 [dB]	Geluidbelasting in variant V5 [dB]	Geluidsbelasting met geadviseerde maatregelen [dB]
					4.5	62			60						62
				ZO	1.5	50			60						50
					4.5	52			60						52
				ZW	1.5	56			60						56
					4.5	58			60						58
Heerlen	De Thun 198	T135_03	B	N	1.5	54	67	8100	60						54
					4.5	59			60						59
					7.5	61			60						61
				W	1.5	57			60						57
					4.5	62			60						62
					7.5	65			60						65
				Z	1.5	56			60						56
					4.5	62			60						62
					7.5	66			60						66
Heerlen	Esschenweg 111	T134_02	AB	NW	1.5	60	66	7800	60						60
					4.5	62			60						62
					7.5	63			60						63
				ZO	1.5	58			60						58
					1.5	57			60						57
					4.5	61			60						61
					4.5	60			60						60
					7.5	62			60						62
					7.5	61			60						61
				ZW	1.5	55			60						55

Bijlage F - Maatregelberekeningen per object

Deze bijlage bevat per object de effecten van de maatregelvarianten die in bijlage E zijn gespecificeerd. Wanneer er geen maatregelvarianten zijn doorgerekend zijn alleen de resultaten opgenomen van de Lden,GPP en de LdenSAK. Bovendien is het aantal reductiepunten per saneringsobject vermeld.

Gemeente	Adres	Clusternummer	Categorie saneringsobject	Gevel-oriëntatie	Hoogte boven maaiveld (m)	Geluidsbelasting L _{den,GPP} , zonder aanvullende maatregelen [dB]	Maximale geluidsbelasting L _{den,SAK} , bij akoestische standaard kwaliteit [dB]	Aantal reductiepunten	Streefwaarde sanering	Geluidbelasting in variant V1 [dB]	Geluidbelasting in variant V2 [dB]	Geluidbelasting in variant V3 [dB]	Geluidbelasting in variant V4 [dB]	Geluidbelasting in variant V5 [dB]	Geluidsbelasting met geadviseerde maatregelen [dB]
					1.5	64			60						64
					4.5	65			60						65
					4.5	58			60						58
					7.5	61			60						61
					7.5	66			60						66
Horst aan de Maas	Raaieind 1	T116_07	B	N	1.5	51	67	8100	60						49
					4.5	51			60						50
					7.5	51			60						50
				O	1.5	62			60						62
					4.5	63			60						63
					7.5	65			60						65
				W	1.5	59			60						59
					4.5	61			60						61
					7.5	62			60						62
				Z	1.5	62			60						62
					4.5	64			60						64
					7.5	67			60						67
Horst aan de Maas	Songertweg 2	T127_02	B	NO	1.5	63	72	9500	60						63
					4.5	63			60						63
				NW	1.5	67			60						67
					4.5	69			60						69
				ZO	1.5	67			60						67
					4.5	69			60						69
				ZW	1.5	70			60						70

Bijlage F - Maatregelberekeningen per object

Deze bijlage bevat per object de effecten van de maatregelvarianten die in bijlage E zijn gespecificeerd. Wanneer er geen maatregelvarianten zijn doorgerekend zijn alleen de resultaten opgenomen van de Lden,GPP en de LdenSAK. Bovendien is het aantal reductiepunten per saneringsobject vermeld.

Gemeente	Adres	Clusternummer	Categorie saneringsobject	Gevel-oriëntatie	Hoogte boven maaiveld (m)	Geluidsbelasting L _{den,GPP} , zonder aanvullende maatregelen [dB]	Maximale geluidsbelasting L _{den,SAK} , bij akoestische standaard kwaliteit [dB]	Aantal reductiepunten	Streefwaarde sanering	Geluidbelasting in variant V1 [dB]	Geluidbelasting in variant V2 [dB]	Geluidbelasting in variant V3 [dB]	Geluidbelasting in variant V4 [dB]	Geluidbelasting in variant V5 [dB]	Geluidsbelasting met geadviseerde maatregelen [dB]
					4.5	72			60						72
Horst aan de Maas	Vondersestraat 57	T127_03	B	N	1.5	52	67	8100	60						52
					4.5	64			60						64
				W	1.5	65			60						65
					4.5	67			60						67
				Z	1.5	63			60						63
					4.5	64			60						64
Horst aan de Maas	Witveldweg 94	T127_01	A	NO	1.5	44	65	5000	60						44
					4.5	49			60						49
				NW	1.5	62			60						62
					4.5	63			60						63
				ZO	1.5	60			60						60
					4.5	62			60						62
				ZW	1.5	64			60						64
					4.5	65			60						65
Leudal	Kanaalweg 1	T005_09	A	N	1.5	56	61	3900	60						56
					4.5	56			60						56
				O	1.5	44			60						44
					4.5	47			60						47
				W	1.5	58			60						58
					4.5	61			60						61
				Z	1.5	57			60						57
					4.5	60			60						60
Leudal	Parallelweg 1	T005_02	AB	N	1.5	70	72	9500	60						61

Bijlage F - Maatregelberekeningen per object

Deze bijlage bevat per object de effecten van de maatregelvarianten die in bijlage E zijn gespecificeerd. Wanneer er geen maatregelvarianten zijn doorgerekend zijn alleen de resultaten opgenomen van de Lden,GPP en de LdenSAK. Bovendien is het aantal reductiepunten per saneringsobject vermeld.

Gemeente	Adres	Clusternummer	Categorie saneringsobject	Gevel-oriëntatie	Hoogte boven maaiveld (m)	Geluidsbelasting L _{den,GPP} , zonder aanvullende maatregelen [dB]	Maximale geluidsbelasting L _{den,SAK} , bij akoestische standaard kwaliteit [dB]	Aantal reductiepunten	Streefwaarde sanering	Geluidbelasting in variant V1 [dB]	Geluidbelasting in variant V2 [dB]	Geluidbelasting in variant V3 [dB]	Geluidbelasting in variant V4 [dB]	Geluidbelasting in variant V5 [dB]	Geluidsbelasting met geadviseerde maatregelen [dB]
					4.5	72			60						70
				O	1.5	69			60						62
					4.5	72			60						69
				W	1.5	61			60						59
					4.5	64			60						62
				Z	1.5	61			60						60
					4.5	63			60						63
Leudal	Parallelweg 5	T005_03	AB	N	1.5	64	68	8300	60						64
					1.5	61			60						61
					4.5	66			60						66
					4.5	62			60						62
				O	1.5	62			60						62
					1.5	65			60						65
					4.5	68			60						68
					4.5	64			60						64
				W	1.5	53			60						53
					4.5	54			60						54
				Z	1.5	51			60						51
					4.5	57			60						57
Leudal	Reijvenhofweg 6	T005_07	A	NO	1.5	51	61	3900	60						51
					4.5	50			60						50
				NW	1.5	57			60						57
					4.5	59			60						59
				ZO	1.5	55			60						55

Bijlage F - Maatregelberekeningen per object

Deze bijlage bevat per object de effecten van de maatregelvarianten die in bijlage E zijn gespecificeerd. Wanneer er geen maatregelvarianten zijn doorgerekend zijn alleen de resultaten opgenomen van de Lden,GPP en de LdenSAK. Bovendien is het aantal reductiepunten per saneringsobject vermeld.

Gemeente	Adres	Clusternummer	Categorie saneringsobject	Gevel-oriëntatie	Hoogte boven maaiveld (m)	Geluidsbelasting L _{den,GPP} , zonder aanvullende maatregelen [dB]	Maximale geluidsbelasting L _{den,SAK} , bij akoestische standaard kwaliteit [dB]	Aantal reductiepunten	Streefwaarde sanering	Geluidbelasting in variant V1 [dB]	Geluidbelasting in variant V2 [dB]	Geluidbelasting in variant V3 [dB]	Geluidbelasting in variant V4 [dB]	Geluidbelasting in variant V5 [dB]	Geluidsbelasting met geadviseerde maatregelen [dB]
					4.5	56			60						56
				ZW	1.5	59			60						59
					4.5	61			60						61
Leudal	Santforterstraat 4	T005_01	B	NO	1.5	70	72	9500	60	68	62				62
					4.5	72			60	70	68				68
				NW	1.5	67			60	65	59				59
					1.5	62			60	60	55				55
					4.5	69			60	67	65				65
					4.5	64			60	62	59				59
				ZO	1.5	69			60	67	61				61
					4.5	72			60	69	66				66
				ZW	1.5	52			60	51	52				52
					4.5	54			60	53	54				54
Leudal	Santforterstraat 8	T005_01	B	NO	1.5	69	71	9200	60	67	60				60
					4.5	71			60	69	67				67
				NW	1.5	66			60	64	59				59
					1.5	65			60	63	59				59
					4.5	68			60	65	64				64
					4.5	67			60	65	62				62
				ZO	1.5	65			60	63	56				56
					4.5	68			60	65	62				62
				ZW	1.5	57			60	55	55				55
					4.5	58			60	56	56				56
Leudal	Santforterstraat 11	T005_01	B	N	1.5	62	66	7800	60	60	60				60

Bijlage F - Maatregelberekeningen per object

Deze bijlage bevat per object de effecten van de maatregelvarianten die in bijlage E zijn gespecificeerd. Wanneer er geen maatregelvarianten zijn doorgerekend zijn alleen de resultaten opgenomen van de Lden,GPP en de LdenSAK. Bovendien is het aantal reductiepunten per saneringsobject vermeld.

Gemeente	Adres	Clusternummer	Categorie saneringsobject	Gevel-oriëntatie	Hoogte boven maaiveld (m)	Geluidsbelasting L _{den,GPP} , zonder aanvullende maatregelen [dB]	Maximale geluidsbelasting L _{den,SAK} , bij akoestische standaard kwaliteit [dB]	Aantal reductiepunten	Streefwaarde sanering	Geluidbelasting in variant V1 [dB]	Geluidbelasting in variant V2 [dB]	Geluidbelasting in variant V3 [dB]	Geluidbelasting in variant V4 [dB]	Geluidbelasting in variant V5 [dB]	Geluidsbelasting met geadviseerde maatregelen [dB]
					4.5	63			60	61	61				61
				O	1.5	64			60	62	60				60
					4.5	66			60	64	62				62
				W	1.5	54			60	52	52				52
					4.5	55			60	54	54				54
				Z	1.5	59			60	58	56				56
					4.5	61			60	59	58				58
Leudal	Scheidingsweg 7	T005_06	A	NO	1.5	62	63	4400	60						62
					4.5	63			60						63
				NW	1.5	55			60						55
					4.5	58			60						58
				ZO	1.5	62			60						62
					4.5	63			60						63
				ZW	1.5	50			60						50
					4.5	53			60						53
Maasgouw	Kloosterstraat 16	T007_02	B	N	1.5	59	72	9500	60						59
					4.5	62			60						62
					7.5	64			60						64
				O	1.5	56			60						56
					4.5	58			60						58
					7.5	59			60						59
				W	1.5	60			60						60
					4.5	63			60						63
					7.5	66			60						66

Bijlage F - Maatregelberekeningen per object

Deze bijlage bevat per object de effecten van de maatregelvarianten die in bijlage E zijn gespecificeerd. Wanneer er geen maatregelvarianten zijn doorgerekend zijn alleen de resultaten opgenomen van de Lden,GPP en de LdenSAK. Bovendien is het aantal reductiepunten per saneringsobject vermeld.

Gemeente	Adres	Clusternummer	Categorie saneringsobject	Gevel-oriëntatie	Hoogte boven maaiveld (m)	Geluidsbelasting L _{den,GPP} , zonder aanvullende maatregelen [dB]	Maximale geluidsbelasting L _{den,SAK} , bij akoestische standaard kwaliteit [dB]	Aantal reductiepunten	Streefwaarde sanering	Geluidbelasting in variant V1 [dB]	Geluidbelasting in variant V2 [dB]	Geluidbelasting in variant V3 [dB]	Geluidbelasting in variant V4 [dB]	Geluidbelasting in variant V5 [dB]	Geluidsbelasting met geadviseerde maatregelen [dB]
Maastricht	Kruisdonk 49	T011_01	B	NO	1.5	62	67	8100	60						62
					4.5	66			60						66
					7.5	66			60						66
				NW	1.5	56			60						56
					4.5	57			60						57
					7.5	57			60						57
				ZO	1.5	63			60						63
					4.5	66			60						66
					7.5	67			60						67
				ZW	1.5	59			60						59
					4.5	61			60						61
					7.5	62			60						62
Meerssen	Groeneweg 3c	T010_07	B	W	1.5	60	72	9500	60	60	60				60
					4.5	62			60	62	62				62
					7.5	65			60	63	63				65
				Z	1.5	60			60	59	59				60
					4.5	63			60	61	61				63
					7.5	68			60	63	63				68
Meerssen	Groeneweg 3d	T010_07	B	Z	1.5	55	73	9800	60	52	52				55
					4.5	61			60	55	57				61
					7.5	66			60	60	61				66
Meerssen	Groeneweg 3h	T010_07	B	N	4.5	56	74	10100	60	56	56				56
					7.5	55			60	55	55				55
				O	4.5	60			60	60	60				60

Bijlage F - Maatregelberekeningen per object

Deze bijlage bevat per object de effecten van de maatregelvarianten die in bijlage E zijn gespecificeerd. Wanneer er geen maatregelvarianten zijn doorgerekend zijn alleen de resultaten opgenomen van de Lden,GPP en de LdenSAK. Bovendien is het aantal reductiepunten per saneringsobject vermeld.

Gemeente	Adres	Clusternummer	Categorie saneringsobject	Gevel-oriëntatie	Hoogte boven maaiveld (m)	Geluidsbelasting L _{den,GPP} , zonder aanvullende maatregelen [dB]	Maximale geluidsbelasting L _{den,SAK} , bij akoestische standaard kwaliteit [dB]	Aantal reductiepunten	Streefwaarde sanering	Geluidbelasting in variant V1 [dB]	Geluidbelasting in variant V2 [dB]	Geluidbelasting in variant V3 [dB]	Geluidbelasting in variant V4 [dB]	Geluidbelasting in variant V5 [dB]	Geluidsbelasting met geadviseerde maatregelen [dB]
					7.5	62			60	62	62				62
				ZO	4.5	61			60	58	58				61
					7.5	66			60	62	63				66
				ZW	4.5	51			60	52	52				53
					7.5	54			60	54	54				56
Meerssen	Hoolhuis 8	T010_05	B	NO	1.5	56	72	9500	60						56
					4.5	61			60						61
					7.5	64			60						64
				ZO	1.5	60			60						60
					4.5	64			60						64
					7.5	67			60						67
				ZW	1.5	58			60						58
					4.5	59			60						59
					7.5	62			60						62
Meerssen	Houthemerweg 107	T138_04	A	N	1.5	53	61	3900	60						53
					4.5	54			60						54
					7.5	55			60						55
				W	1.5	56			60						56
					4.5	56			60						56
					7.5	57			60						57
				Z	1.5	60			60						60
					4.5	60			60						60
					7.5	61			60						61
Meerssen	Kruisberg 38	T010_01	B	O	1.5	54	71	9200	60	54	54				54

Bijlage F - Maatregelberekeningen per object

Deze bijlage bevat per object de effecten van de maatregelvarianten die in bijlage E zijn gespecificeerd. Wanneer er geen maatregelvarianten zijn doorgerekend zijn alleen de resultaten opgenomen van de Lden,GPP en de LdenSAK. Bovendien is het aantal reductiepunten per saneringsobject vermeld.

Gemeente	Adres	Clusternummer	Categorie saneringsobject	Gevel-oriëntatie	Hoogte boven maaiveld (m)	Geluidsbelasting L _{den,GPP} , zonder aanvullende maatregelen [dB]	Maximale geluidsbelasting L _{den,SAK} , bij akoestische standaard kwaliteit [dB]	Aantal reductiepunten	Streefwaarde sanering	Geluidbelasting in variant V1 [dB]	Geluidbelasting in variant V2 [dB]	Geluidbelasting in variant V3 [dB]	Geluidbelasting in variant V4 [dB]	Geluidbelasting in variant V5 [dB]	Geluidsbelasting met geadviseerde maatregelen [dB]
					4.5	57			60	57	57				57
					7.5	59			60	59	59				59
				W	1.5	57			60	55	55				57
					4.5	62			60	59	58				62
					7.5	66			60	62	61				66
				Z	1.5	55			60	54	53				55
					4.5	60			60	58	58				60
					7.5	63			60	61	61				63
Meerssen	Kruisberg 40	T010_01	B	N	1.5	56	71	9200	60	55	54				56
					4.5	61			60	58	58				61
					7.5	66			60	62	62				66
				O	1.5	53			60	53	53				53
					4.5	57			60	57	57				57
					7.5	61			60	61	61				61
				W	1.5	57			60	55	55				57
					4.5	62			60	59	58				62
					7.5	67			60	62	61				67
Meerssen	Kruisberg 50	T010_02	B	NW	1.5	58	69	8600	60	53	52				58
					4.5	63			60	57	56				63
					7.5	67			60	60	58				67
				ZO	1.5	51			60	51	51				51
					4.5	54			60	54	54				54
					7.5	58			60	58	58				58
				ZW	1.5	56			60	52	51				56

Bijlage F - Maatregelberekeningen per object

Deze bijlage bevat per object de effecten van de maatregelvarianten die in bijlage E zijn gespecificeerd. Wanneer er geen maatregelvarianten zijn doorgerekend zijn alleen de resultaten opgenomen van de Lden,GPP en de LdenSAK. Bovendien is het aantal reductiepunten per saneringsobject vermeld.

Gemeente	Adres	Clusternummer	Categorie saneringsobject	Gevel-oriëntatie	Hoogte boven maaiveld (m)	Geluidsbelasting L _{den,GPP} , zonder aanvullende maatregelen [dB]	Maximale geluidsbelasting L _{den,SAK} , bij akoestische standaard kwaliteit [dB]	Aantal reductiepunten	Streefwaarde sanering	Geluidbelasting in variant V1 [dB]	Geluidbelasting in variant V2 [dB]	Geluidbelasting in variant V3 [dB]	Geluidbelasting in variant V4 [dB]	Geluidbelasting in variant V5 [dB]	Geluidsbelasting met geadviseerde maatregelen [dB]
					4.5	61			60	55	54				61
					7.5	64			60	59	58				64
Meerssen	Kruisberg 52	T010_02	B	NO	1.5	55	69	8600	60	53	52				55
					4.5	61			60	58	58				61
					7.5	64			60	60	60				64
				NW	1.5	58			60	53	53				58
					4.5	63			60	58	57				63
					7.5	66			60	60	59				66
				ZO	1.5	51			60	50	50				51
					4.5	56			60	56	56				56
					7.5	59			60	59	59				59
				ZW	1.5	52			60	48	47				52
					4.5	57			60	52	51				57
					7.5	62			60	57	56				62
Meerssen	Kruisberg 60	T010_03	B	NW	1.5	59	70	8900	60						59
					4.5	65			60						65
					7.5	68			60						68
				ZO	1.5	54			60						54
					4.5	55			60						55
					7.5	57			60						57
				ZW	1.5	58			60						58
					4.5	61			60						61
					7.5	64			60						64
Meerssen	Kruisberg 62	T010_03	B	NO	1.5	57	70	8900	60						57

Bijlage F - Maatregelberekeningen per object

Deze bijlage bevat per object de effecten van de maatregelvarianten die in bijlage E zijn gespecificeerd. Wanneer er geen maatregelvarianten zijn doorgerekend zijn alleen de resultaten opgenomen van de Lden,GPP en de LdenSAK. Bovendien is het aantal reductiepunten per saneringsobject vermeld.

Gemeente	Adres	Clusternummer	Categorie saneringsobject	Gevel-oriëntatie	Hoogte boven maaiveld (m)	Geluidsbelasting L _{den,GPP} , zonder aanvullende maatregelen [dB]	Maximale geluidsbelasting L _{den,SAK} , bij akoestische standaard kwaliteit [dB]	Aantal reductiepunten	Streefwaarde sanering	Geluidbelasting in variant V1 [dB]	Geluidbelasting in variant V2 [dB]	Geluidbelasting in variant V3 [dB]	Geluidbelasting in variant V4 [dB]	Geluidbelasting in variant V5 [dB]	Geluidsbelasting met geadviseerde maatregelen [dB]
					4.5	63			60						63
					7.5	65			60						65
				NW	1.5	59			60						59
					4.5	65			60						65
					7.5	68			60						68
				ZO	1.5	52			60						52
					4.5	58			60						58
					7.5	59			60						59
Meerssen	Kruisberg 70	T010_04	B	NW	1.5	59	72	9500	60	56	56				59
					4.5	64			60	60	60				64
					7.5	70			60	64	63				70
				ZO	1.5	55			60	55	55				55
					4.5	55			60	55	55				55
					7.5	59			60	58	58				59
				ZW	1.5	58			60	57	57				58
					4.5	61			60	59	59				61
					7.5	66			60	62	62				66
Meerssen	Kruisberg 72	T010_04	B	NO	1.5	57	72	9500	60	55	55				57
					4.5	62			60	60	60				62
					7.5	66			60	63	63				66
				NW	1.5	59			60	56	56				59
					4.5	64			60	61	60				64
					7.5	70			60	64	64				70
Meerssen	Kruisberg 52a	T010_02	B	NO	1.5	55	69	8600	60	53	52				55

Bijlage F - Maatregelberekeningen per object

Deze bijlage bevat per object de effecten van de maatregelvarianten die in bijlage E zijn gespecificeerd. Wanneer er geen maatregelvarianten zijn doorgerekend zijn alleen de resultaten opgenomen van de Lden,GPP en de LdenSAK. Bovendien is het aantal reductiepunten per saneringsobject vermeld.

Gemeente	Adres	Clusternummer	Categorie saneringsobject	Gevel-oriëntatie	Hoogte boven maaiveld (m)	Geluidsbelasting L _{den,GPP} , zonder aanvullende maatregelen [dB]	Maximale geluidsbelasting L _{den,SAK} , bij akoestische standaard kwaliteit [dB]	Aantal reductiepunten	Streefwaarde sanering	Geluidbelasting in variant V1 [dB]	Geluidbelasting in variant V2 [dB]	Geluidbelasting in variant V3 [dB]	Geluidbelasting in variant V4 [dB]	Geluidbelasting in variant V5 [dB]	Geluidsbelasting met geadviseerde maatregelen [dB]
					4.5	61			60	58	58				61
					7.5	64			60	60	60				64
				NW	1.5	58			60	53	53				58
					4.5	63			60	58	57				63
					7.5	66			60	60	59				66
				ZO	1.5	51			60	50	50				51
					4.5	56			60	56	56				56
					7.5	59			60	59	59				59
				ZW	1.5	52			60	48	47				52
					4.5	57			60	52	51				57
					7.5	62			60	57	56				62
Meerssen	Kruisberg 52b	T010_02	B	NO	1.5	55	69	8600	60	53	52				55
					4.5	61			60	58	58				61
					7.5	64			60	60	60				64
				NW	1.5	58			60	53	53				58
					4.5	63			60	58	57				63
					7.5	66			60	60	59				66
				ZO	1.5	51			60	50	50				51
					4.5	56			60	56	56				56
					7.5	59			60	59	59				59
				ZW	1.5	52			60	48	47				52
					4.5	57			60	52	51				57
					7.5	62			60	57	56				62
Meerssen	Kruisberg 52c	T010_02	B	NO	1.5	55	69	8600	60	53	52				55

Bijlage F - Maatregelberekeningen per object

Deze bijlage bevat per object de effecten van de maatregelvarianten die in bijlage E zijn gespecificeerd. Wanneer er geen maatregelvarianten zijn doorgerekend zijn alleen de resultaten opgenomen van de Lden,GPP en de LdenSAK. Bovendien is het aantal reductiepunten per saneringsobject vermeld.

Gemeente	Adres	Clusternummer	Categorie saneringsobject	Gevel-oriëntatie	Hoogte boven maaiveld (m)	Geluidsbelasting L _{den,GPP} , zonder aanvullende maatregelen [dB]	Maximale geluidsbelasting L _{den,SAK} , bij akoestische standaard kwaliteit [dB]	Aantal reductiepunten	Streefwaarde sanering	Geluidbelasting in variant V1 [dB]	Geluidbelasting in variant V2 [dB]	Geluidbelasting in variant V3 [dB]	Geluidbelasting in variant V4 [dB]	Geluidbelasting in variant V5 [dB]	Geluidsbelasting met geadviseerde maatregelen [dB]
					4.5	61			60	58	58				61
					7.5	64			60	60	60				64
				NW	1.5	58			60	53	53				58
					4.5	63			60	58	57				63
					7.5	66			60	60	59				66
				ZO	1.5	51			60	50	50				51
					4.5	56			60	56	56				56
					7.5	59			60	59	59				59
				ZW	1.5	52			60	48	47				52
					4.5	57			60	52	51				57
					7.5	62			60	57	56				62
Meerssen	Meerssenerbergweg 2	T010_06	B	NO	1.5	53	66	7800	60						53
					4.5	56			60						56
				NW	1.5	61			60						61
					4.5	66			60						66
				ZO	1.5	43			60						43
					4.5	40			60						40
				ZW	1.5	54			60						54
					4.5	56			60						56
Meerssen	Schonen Steynweg 1	T009_01	B	NO	1.5	62	70	8900	60						62
					4.5	67			60						67
				ZW	1.5	51			60						51
					4.5	59			60						59
Meerssen	Vliegveldweg 51	T009_02	AB	NO	1.5	70	74	10100	60						63

Bijlage F - Maatregelberekeningen per object

Deze bijlage bevat per object de effecten van de maatregelvarianten die in bijlage E zijn gespecificeerd. Wanneer er geen maatregelvarianten zijn doorgerekend zijn alleen de resultaten opgenomen van de Lden,GPP en de LdenSAK. Bovendien is het aantal reductiepunten per saneringsobject vermeld.

Gemeente	Adres	Clusternummer	Categorie saneringsobject	Gevel-oriëntatie	Hoogte boven maaiveld (m)	Geluidsbelasting L _{den,GPP} , zonder aanvullende maatregelen [dB]	Maximale geluidsbelasting L _{den,SAK} , bij akoestische standaard kwaliteit [dB]	Aantal reductiepunten	Streefwaarde sanering	Geluidbelasting in variant V1 [dB]	Geluidbelasting in variant V2 [dB]	Geluidbelasting in variant V3 [dB]	Geluidbelasting in variant V4 [dB]	Geluidbelasting in variant V5 [dB]	Geluidsbelasting met geadviseerde maatregelen [dB]
					4.5	71			60						69
					7.5	71			60						71
				ZO	1.5	73			60						65
					4.5	74			60						72
					7.5	74			60						74
				ZW	1.5	70			60						63
					4.5	71			60						69
					7.5	71			60						71
Meerssen	Vliegveldweg 53	T009_04	B	N	1.5	70	74	10100	60						68
					4.5	72			60						69
					7.5	72			60						70
				O	1.5	72			60						70
					4.5	74			60						71
					7.5	74			60						72
				Z	1.5	67			60						65
					4.5	69			60						67
					7.5	69			60						67
Nederweert	Kraan 20	T003_02	A	N	1.5	54	63	4400	60						52
					4.5	56			60						54
				O	1.5	56			60						55
					4.5	58			60						57
				W	1.5	57			60						55
					4.5	58			60						57
				Z	1.5	61			60						60

Bijlage F - Maatregelberekeningen per object

Deze bijlage bevat per object de effecten van de maatregelvarianten die in bijlage E zijn gespecificeerd. Wanneer er geen maatregelvarianten zijn doorgerekend zijn alleen de resultaten opgenomen van de Lden,GPP en de LdenSAK. Bovendien is het aantal reductiepunten per saneringsobject vermeld.

Gemeente	Adres	Clusternummer	Categorie saneringsobject	Gevel-oriëntatie	Hoogte boven maaiveld (m)	Geluidsbelasting L _{den,GPP} , zonder aanvullende maatregelen [dB]	Maximale geluidsbelasting L _{den,SAK} , bij akoestische standaard kwaliteit [dB]	Aantal reductiepunten	Streefwaarde sanering	Geluidbelasting in variant V1 [dB]	Geluidbelasting in variant V2 [dB]	Geluidbelasting in variant V3 [dB]	Geluidbelasting in variant V4 [dB]	Geluidbelasting in variant V5 [dB]	Geluidsbelasting met geadviseerde maatregelen [dB]
					4.5	63			60						61
Nederweert	Kraan 22	T003_02	A	N	1.5	54	63	4400	60						52
					4.5	56			60						54
				O	1.5	58			60						56
					4.5	59			60						58
				W	1.5	60			60						58
					4.5	61			60						59
				Z	1.5	62			60						60
					4.5	63			60						61
Nederweert	Kraan 23	T003_02	A	N	1.5	55	61	3900	60						53
					4.5	57			60						55
				O	1.5	50			60						49
					4.5	55			60						54
				W	1.5	59			60						57
					4.5	61			60						59
				Z	1.5	57			60						55
					4.5	59			60						57
Nederweert	Kraan 24	T003_02	A	N	1.5	58	64	4700	60						56
					4.5	59			60						57
				O	1.5	60			60						58
					4.5	61			60						59
				W	1.5	61			60						60
					4.5	63			60						61
				Z	1.5	62			60						61

Bijlage F - Maatregelberekeningen per object

Deze bijlage bevat per object de effecten van de maatregelvarianten die in bijlage E zijn gespecificeerd. Wanneer er geen maatregelvarianten zijn doorgerekend zijn alleen de resultaten opgenomen van de Lden,GPP en de LdenSAK. Bovendien is het aantal reductiepunten per saneringsobject vermeld.

Gemeente	Adres	Clusternummer	Categorie saneringsobject	Gevel-oriëntatie	Hoogte boven maaiveld (m)	Geluidsbelasting L _{den,GPP} , zonder aanvullende maatregelen [dB]	Maximale geluidsbelasting L _{den,SAK} , bij akoestische standaard kwaliteit [dB]	Aantal reductiepunten	Streefwaarde sanering	Geluidbelasting in variant V1 [dB]	Geluidbelasting in variant V2 [dB]	Geluidbelasting in variant V3 [dB]	Geluidbelasting in variant V4 [dB]	Geluidbelasting in variant V5 [dB]	Geluidsbelasting met geadviseerde maatregelen [dB]
					4.5	64			60						62
Nederweert	Kraan 34	T003_02	A	N	1.5	55	63	4400	60						53
					4.5	56			60						55
				O	1.5	58			60						56
					4.5	59			60						57
				W	1.5	60			60						58
					4.5	61			60						59
				Z	1.5	61			60						60
					4.5	63			60						61
Nederweert	Kraan 36	T003_02	AB	N	1.5	57	68	8300	60						55
					4.5	57			60						54
				O	1.5	61			60						59
					4.5	62			60						60
				W	1.5	65			60						63
					4.5	66			60						64
				Z	1.5	66			60						64
					4.5	68			60						66
Nederweert	Kraan 40	T003_02	AB	N	1.5	55	67	8100	60						53
					4.5	56			60						55
					7.5	56			60						55
				O	1.5	53			60						51
					4.5	55			60						53
					7.5	60			60						58
				W	1.5	63			60						61

Bijlage F - Maatregelberekeningen per object

Deze bijlage bevat per object de effecten van de maatregelvarianten die in bijlage E zijn gespecificeerd. Wanneer er geen maatregelvarianten zijn doorgerekend zijn alleen de resultaten opgenomen van de Lden,GPP en de LdenSAK. Bovendien is het aantal reductiepunten per saneringsobject vermeld.

Gemeente	Adres	Clusternummer	Categorie saneringsobject	Gevel-oriëntatie	Hoogte boven maaiveld (m)	Geluidsbelasting L _{den,GPP} , zonder aanvullende maatregelen [dB]	Maximale geluidsbelasting L _{den,SAK} , bij akoestische standaard kwaliteit [dB]	Aantal reductiepunten	Streefwaarde sanering	Geluidbelasting in variant V1 [dB]	Geluidbelasting in variant V2 [dB]	Geluidbelasting in variant V3 [dB]	Geluidbelasting in variant V4 [dB]	Geluidbelasting in variant V5 [dB]	Geluidsbelasting met geadviseerde maatregelen [dB]
					4.5	64			60						62
					7.5	65			60						63
				Z	1.5	64			60						62
					4.5	66			60						64
					7.5	67			60						65
Nederweert	Kraan 18C	T003_02	A	N	1.5	48	61	3900	60						46
					4.5	53			60						51
				O	1.5	55			60						54
					4.5	57			60						56
				W	1.5	57			60						55
					4.5	58			60						57
				Z	1.5	59			60						58
					4.5	61			60						59
Nederweert	Kraan 18D	T003_02	A	N	1.5	49	62	4100	60						48
					4.5	53			60						51
				O	1.5	55			60						54
					4.5	58			60						56
				W	1.5	58			60						57
					4.5	60			60						58
				Z	1.5	60			60						58
					4.5	62			60						60
Peel en Maas	Helenaveenseweg 94	T115_01	B	N	1.5	68	73	9800	60						67
					4.5	73			60						70
				O	1.5	65			60						63

Bijlage F - Maatregelberekeningen per object

Deze bijlage bevat per object de effecten van de maatregelvarianten die in bijlage E zijn gespecificeerd. Wanneer er geen maatregelvarianten zijn doorgerekend zijn alleen de resultaten opgenomen van de Lden,GPP en de LdenSAK. Bovendien is het aantal reductiepunten per saneringsobject vermeld.

Gemeente	Adres	Clusternummer	Categorie saneringsobject	Gevel-oriëntatie	Hoogte boven maaiveld (m)	Geluidsbelasting L _{den,GPP} , zonder aanvullende maatregelen [dB]	Maximale geluidsbelasting L _{den,SAK} , bij akoestische standaard kwaliteit [dB]	Aantal reductiepunten	Streefwaarde sanering	Geluidbelasting in variant V1 [dB]	Geluidbelasting in variant V2 [dB]	Geluidbelasting in variant V3 [dB]	Geluidbelasting in variant V4 [dB]	Geluidbelasting in variant V5 [dB]	Geluidsbelasting met geadviseerde maatregelen [dB]
					4.5	69			60						66
				W	1.5	65			60						64
					4.5	69			60						67
				Z	1.5	50			60						48
					4.5	50			60						48
Peel en Maas	Helenaveenseweg 96	T115_08	AB	N	1.5	61	70	8900	60						60
					4.5	59			60						57
				O	1.5	63			60						61
					4.5	64			60						62
				W	1.5	65			60						63
					4.5	69			60						67
				Z	1.5	65			60						63
					4.5	70			60						68
Peel en Maas	Helenaveenseweg 101	T115_02	B	N	1.5	66	71	9200	60						64
					4.5	71			60						69
				O	1.5	65			60						63
					4.5	69			60						67
				W	1.5	64			60						62
					4.5	66			60						64
				Z	1.5	61			60						59
					4.5	56			60						54
Peel en Maas	Helenaveenseweg 105	T115_08	B	N	1.5	55	67	8100	60						54
					4.5	57			60						56
				O	1.5	62			60						60

Bijlage F - Maatregelberekeningen per object

Deze bijlage bevat per object de effecten van de maatregelvarianten die in bijlage E zijn gespecificeerd. Wanneer er geen maatregelvarianten zijn doorgerekend zijn alleen de resultaten opgenomen van de Lden,GPP en de LdenSAK. Bovendien is het aantal reductiepunten per saneringsobject vermeld.

Gemeente	Adres	Clusternummer	Categorie saneringsobject	Gevel-oriëntatie	Hoogte boven maaiveld (m)	Geluidsbelasting L _{den,GPP} , zonder aanvullende maatregelen [dB]	Maximale geluidsbelasting L _{den,SAK} , bij akoestische standaard kwaliteit [dB]	Aantal reductiepunten	Streefwaarde sanering	Geluidbelasting in variant V1 [dB]	Geluidbelasting in variant V2 [dB]	Geluidbelasting in variant V3 [dB]	Geluidbelasting in variant V4 [dB]	Geluidbelasting in variant V5 [dB]	Geluidsbelasting met geadviseerde maatregelen [dB]
					4.5	64			60						62
				W	1.5	60			60						58
					4.5	64			60						62
				Z	1.5	64			60						62
					4.5	67			60						64
Peel en Maas	Spiesberg 22	T115_05	AB	NO	1.5	65	66	7800	60						63
					4.5	66			60						65
				NW	1.5	63			60						62
					4.5	66			60						64
				ZO	1.5	59			60						58
					4.5	60			60						59
				ZW	1.5	55			60						53
					4.5	58			60						56
Peel en Maas	Spiesberg 24	T115_04	B	NO	1.5	68	70	8900	60						66
					4.5	70			60						68
				NW	1.5	63			60						61
					4.5	66			60						64
				ZO	1.5	61			60						59
					4.5	63			60						61
				ZW	1.5	52			60						50
					4.5	57			60						55
Peel en Maas	Spiesberg 27	T115_06	AB	NO	1.5	60	71	9200	60						58
					4.5	61			60						59
				NW	1.5	64			60						62

Bijlage F - Maatregelberekeningen per object

Deze bijlage bevat per object de effecten van de maatregelvarianten die in bijlage E zijn gespecificeerd. Wanneer er geen maatregelvarianten zijn doorgerekend zijn alleen de resultaten opgenomen van de Lden,GPP en de LdenSAK. Bovendien is het aantal reductiepunten per saneringsobject vermeld.

Gemeente	Adres	Clusternummer	Categorie saneringsobject	Gevel-oriëntatie	Hoogte boven maaiveld (m)	Geluidsbelasting L _{den,GPP} , zonder aanvullende maatregelen [dB]	Maximale geluidsbelasting L _{den,SAK} , bij akoestische standaard kwaliteit [dB]	Aantal reductiepunten	Streefwaarde sanering	Geluidbelasting in variant V1 [dB]	Geluidbelasting in variant V2 [dB]	Geluidbelasting in variant V3 [dB]	Geluidbelasting in variant V4 [dB]	Geluidbelasting in variant V5 [dB]	Geluidsbelasting met geadviseerde maatregelen [dB]
					4.5	66			60						64
				ZO	1.5	63			60						61
					4.5	67			60						65
				ZW	1.5	64			60						62
					4.5	71			60						69
Peel en Maas	Spiesberg 25A	T115_03	B	NO	1.5	68	72	9500	60	66	62				60
					4.5	70			60	68	67				65
				NW	1.5	66			60	64	57				55
					1.5	70			60	64	57				60
					4.5	68			60	66	64				62
					4.5	72			60	66	64				66
				ZO	1.5	60			60	58	60				58
					4.5	63			60	61	63				61
				ZW	1.5	63			60	63	63				61
					4.5	65			60	64	65				62
Peel en Maas	Struiken 9	T115_07	A	NO	1.5	60	68	8300	60						60
					4.5	65			60						65
				NW	1.5	56			60						56
					4.5	62			60						62
				ZO	1.5	57			60						57
					4.5	59			60						59
				ZW	1.5	57			60						57
					4.5	60			60						60
Venlo	Fazantweg 4	T116_06	B	N	1.5	68	69	8600	60	66	58	58			58

Bijlage F - Maatregelberekeningen per object

Deze bijlage bevat per object de effecten van de maatregelvarianten die in bijlage E zijn gespecificeerd. Wanneer er geen maatregelvarianten zijn doorgerekend zijn alleen de resultaten opgenomen van de Lden,GPP en de LdenSAK. Bovendien is het aantal reductiepunten per saneringsobject vermeld.

Gemeente	Adres	Clusternummer	Categorie saneringsobject	Gevel-oriëntatie	Hoogte boven maaiveld (m)	Geluidsbelasting L _{den,GPP} , zonder aanvullende maatregelen [dB]	Maximale geluidsbelasting L _{den,SAK} , bij akoestische standaard kwaliteit [dB]	Aantal reductiepunten	Streefwaarde sanering	Geluidbelasting in variant V1 [dB]	Geluidbelasting in variant V2 [dB]	Geluidbelasting in variant V3 [dB]	Geluidbelasting in variant V4 [dB]	Geluidbelasting in variant V5 [dB]	Geluidsbelasting met geadviseerde maatregelen [dB]
					4.5	69			60	67	61	61			61
				O	1.5	65			60	63	56	56			56
					4.5	66			60	64	59	59			59
				W	1.5	63			60	61	55	55			55
					4.5	66			60	63	58	58			58
				Z	1.5	60			60	57	53	53			53
					4.5	61			60	58	54	54			54
Venlo	Fazantweg 8	T116_06	B	N	1.5	67	67	8100	60	65	57	57			57
				O	1.5	62			60	59	53	53			53
				W	1.5	64			60	62	55	55			55
				Z	1.5	59			60	57	52	52			51
Venlo	Fazantweg 12	T116_06	B	N	1.5	64	68	8300	60	62	55	55			55
					4.5	67			60	65	58	58			58
					7.5	68			60	66	61	61			61
				O	1.5	63			60	60	53	53			53
					4.5	65			60	62	57	57			57
					7.5	65			60	63	58	58			58
				Z	1.5	54			60	52	51	51			51
					4.5	56			60	54	53	53			53
					7.5	51			60	49	49	49			48
Venlo	Fazantweg 14	T116_06	AB	N	1.5	63	68	8300	60	61	55	56			56
					4.5	67			60	64	58	58			58
					7.5	68			60	65	61	61			61
				O	1.5	64			60	62	54	54			54

Bijlage F - Maatregelberekeningen per object

Deze bijlage bevat per object de effecten van de maatregelvarianten die in bijlage E zijn gespecificeerd. Wanneer er geen maatregelvarianten zijn doorgerekend zijn alleen de resultaten opgenomen van de Lden,GPP en de LdenSAK. Bovendien is het aantal reductiepunten per saneringsobject vermeld.

Gemeente	Adres	Clusternummer	Categorie saneringsobject	Gevel-oriëntatie	Hoogte boven maaiveld (m)	Geluidsbelasting L _{den,GPP} , zonder aanvullende maatregelen [dB]	Maximale geluidsbelasting L _{den,SAK} , bij akoestische standaard kwaliteit [dB]	Aantal reductiepunten	Streefwaarde sanering	Geluidbelasting in variant V1 [dB]	Geluidbelasting in variant V2 [dB]	Geluidbelasting in variant V3 [dB]	Geluidbelasting in variant V4 [dB]	Geluidbelasting in variant V5 [dB]	Geluidsbelasting met geadviseerde maatregelen [dB]
					4.5	67			60	64	58	58			58
					7.5	68			60	65	60	60			60
				W	1.5	60			60	58	55	55			55
					4.5	62			60	60	57	57			57
					7.5	63			60	61	58	58			58
				Z	1.5	54			60	52	50	50			50
					4.5	56			60	53	51	51			51
					7.5	50			60	48	47	47			47
Venlo	Genooierweg 46	T116_08	B	NO	1.5	59	68	8300	60						57
					4.5	62			60						60
				NW	1.5	57			60						55
					4.5	58			60						57
				ZO	1.5	63			60						61
					4.5	68			60						66
				ZW	1.5	64			60						62
					4.5	66			60						64
Venlo	Genooierweg 63	T116_06	B	NO	1.5	66	70	8900	60	63	54	54			54
					4.5	68			60	65	58	58			58
				NW	1.5	66			60	64	57	57			57
					4.5	70			60	68	60	60			60
				ZO	1.5	57			60	55	51	51			51
					4.5	58			60	56	53	53			53
				ZW	1.5	62			60	60	51	51			51
					4.5	65			60	62	57	57			57

Bijlage F - Maatregelberekeningen per object

Deze bijlage bevat per object de effecten van de maatregelvarianten die in bijlage E zijn gespecificeerd. Wanneer er geen maatregelvarianten zijn doorgerekend zijn alleen de resultaten opgenomen van de Lden,GPP en de LdenSAK. Bovendien is het aantal reductiepunten per saneringsobject vermeld.

Gemeente	Adres	Clusternummer	Categorie saneringsobject	Gevel-oriëntatie	Hoogte boven maaiveld (m)	Geluidsbelasting L _{den,GPP} , zonder aanvullende maatregelen [dB]	Maximale geluidsbelasting L _{den,SAK} , bij akoestische standaard kwaliteit [dB]	Aantal reductiepunten	Streefwaarde sanering	Geluidbelasting in variant V1 [dB]	Geluidbelasting in variant V2 [dB]	Geluidbelasting in variant V3 [dB]	Geluidbelasting in variant V4 [dB]	Geluidbelasting in variant V5 [dB]	Geluidsbelasting met geadviseerde maatregelen [dB]
Venlo	Genooyerweg 98	T116_06	B	N	1.5	67	69	8600	60	65	56	56			56
					4.5	69			60	67	59	59			59
				O	1.5	64			60	62	55	55			55
					4.5	67			60	64	58	58			58
				W	1.5	63			60	61	53	53			53
					4.5	65			60	62	56	56			56
				Z	1.5	57			60	55	50	50			49
					4.5	58			60	56	52	52			52
Venlo	Lijsterweg 11	T116_09	AB	O	1.5	62	67	8100	60						60
					4.5	64			60						62
				Z	1.5	64			60						62
					4.5	67			60						64
				ZO	1.5	63			60						61
					4.5	65			60						63
				ZW	1.5	62			60						60
					4.5	65			60						62
Venlo	Lijsterweg 13	T116_09	AB	NW	1.5	60	66	7800	60						58
					4.5	60			60						58
				ZO	1.5	64			60						62
					4.5	66			60						64
				ZW	1.5	64			60						62
					4.5	66			60						63
Venlo	Lijsterweg 18	T116_09	AB	NW	1.5	58	67	8100	60						56
					4.5	60			60						58

Bijlage F - Maatregelberekeningen per object

Deze bijlage bevat per object de effecten van de maatregelvarianten die in bijlage E zijn gespecificeerd. Wanneer er geen maatregelvarianten zijn doorgerekend zijn alleen de resultaten opgenomen van de Lden,GPP en de LdenSAK. Bovendien is het aantal reductiepunten per saneringsobject vermeld.

Gemeente	Adres	Clusternummer	Categorie saneringsobject	Gevel-oriëntatie	Hoogte boven maaiveld (m)	Geluidsbelasting L _{den,GPP} , zonder aanvullende maatregelen [dB]	Maximale geluidsbelasting L _{den,SAK} , bij akoestische standaard kwaliteit [dB]	Aantal reductiepunten	Streefwaarde sanering	Geluidbelasting in variant V1 [dB]	Geluidbelasting in variant V2 [dB]	Geluidbelasting in variant V3 [dB]	Geluidbelasting in variant V4 [dB]	Geluidbelasting in variant V5 [dB]	Geluidsbelasting met geadviseerde maatregelen [dB]
					7.5	59			60						57
				ZO	1.5	64			60						62
					4.5	66			60						64
					7.5	67			60						64
				ZW	1.5	63			60						62
					4.5	65			60						63
					7.5	66			60						64
Venlo	Oude Venloseweg 96	T116_09	A	O	1.5	61	65	5000	60						59
					4.5	62			60						60
				W	1.5	62			60						60
					4.5	63			60						61
				Z	1.5	63			60						61
					4.5	65			60						63
Venlo	Oude Venloseweg 98	T116_09	AB	O	1.5	65	69	8600	60						63
					4.5	67			60						65
				W	1.5	66			60						64
					4.5	68			60						66
				Z	1.5	66			60						63
					4.5	69			60						66
Venlo	Oude Venloseweg 100	T116_09	B	O	1.5	65	73	9800	60						63
					4.5	69			60						66
				W	1.5	66			60						64
					4.5	70			60						68
				Z	1.5	68			60						67

Bijlage F - Maatregelberekeningen per object

Deze bijlage bevat per object de effecten van de maatregelvarianten die in bijlage E zijn gespecificeerd. Wanneer er geen maatregelvarianten zijn doorgerekend zijn alleen de resultaten opgenomen van de Lden,GPP en de LdenSAK. Bovendien is het aantal reductiepunten per saneringsobject vermeld.

Gemeente	Adres	Clusternummer	Categorie saneringsobject	Gevel-oriëntatie	Hoogte boven maaiveld (m)	Geluidsbelasting L _{den,GPP} , zonder aanvullende maatregelen [dB]	Maximale geluidsbelasting L _{den,SAK} , bij akoestische standaard kwaliteit [dB]	Aantal reductiepunten	Streefwaarde sanering	Geluidbelasting in variant V1 [dB]	Geluidbelasting in variant V2 [dB]	Geluidbelasting in variant V3 [dB]	Geluidbelasting in variant V4 [dB]	Geluidbelasting in variant V5 [dB]	Geluidsbelasting met geadviseerde maatregelen [dB]
					4.5	73			60						70
Venlo	Oude Venloseweg 125	T116_06	AB	N	1.5	66	66	7800	60	64	57	57			57
				O	1.5	63			60	61	56	56			56
				W	1.5	63			60	61	56	56			56
				Z	1.5	52			60	52	51	51			50
Venlo	Oude Venloseweg 127	T116_06	AB	N	1.5	64	67	8100	60	62	59	58			58
					4.5	67			60	65	61	61			61
				O	1.5	61			60	59	56	55			54
					4.5	65			60	63	60	60			60
				W	1.5	62			60	60	56	55			55
					4.5	63			60	61	57	57			57
				Z	1.5	52			60	51	51	51			50
					4.5	54			60	52	52	52			51
Venlo	Oude Venloseweg 129	T116_06	AB	NO	1.5	64	67	8100	60	62	60	58			58
					4.5	66			60	64	62	62			62
				NW	1.5	64			60	62	59	57			57
					4.5	67			60	65	62	61			61
				ZO	1.5	60			60	59	58	58			58
					4.5	60			60	59	59	59			58
				ZW	1.5	60			60	58	55	55			55
					4.5	61			60	59	56	56			56
Venlo	Rijksweg 186	T116_09	B	N	1.5	57	67	8100	60						56
					4.5	58			60						56
					7.5	56			60						54

Bijlage F - Maatregelberekeningen per object

Deze bijlage bevat per object de effecten van de maatregelvarianten die in bijlage E zijn gespecificeerd. Wanneer er geen maatregelvarianten zijn doorgerekend zijn alleen de resultaten opgenomen van de Lden,GPP en de LdenSAK. Bovendien is het aantal reductiepunten per saneringsobject vermeld.

Gemeente	Adres	Clusternummer	Categorie saneringsobject	Gevel-oriëntatie	Hoogte boven maaiveld (m)	Geluidsbelasting L _{den,GPP} , zonder aanvullende maatregelen [dB]	Maximale geluidsbelasting L _{den,SAK} , bij akoestische standaard kwaliteit [dB]	Aantal reductiepunten	Streefwaarde sanering	Geluidbelasting in variant V1 [dB]	Geluidbelasting in variant V2 [dB]	Geluidbelasting in variant V3 [dB]	Geluidbelasting in variant V4 [dB]	Geluidbelasting in variant V5 [dB]	Geluidsbelasting met geadviseerde maatregelen [dB]
				W	1.5	62			60						60
					4.5	64			60						62
					7.5	65			60						62
				Z	1.5	65			60						63
					4.5	67			60						64
					7.5	67			60						65
Venlo	Rijksweg 188	T116_09	B	NW	1.5	61	69	8600	60						59
					4.5	62			60						60
				ZO	1.5	66			60						64
					4.5	69			60						67
				ZW	1.5	65			60						63
					4.5	69			60						66
Venlo	Rijksweg 189	T116_09	B	O	1.5	63	67	8100	60						62
					4.5	64			60						63
				W	1.5	64			60						61
					4.5	65			60						63
				Z	1.5	66			60						64
					4.5	67			60						65
Venray	Bremmenkamp 21	T128_02	B	N	1.5	57	66	7800	60						57
					4.5	58			60						58
				O	1.5	46			60						46
					4.5	57			60						57
				W	1.5	64			60						64
					4.5	66			60						66

Bijlage F - Maatregelberekeningen per object

Deze bijlage bevat per object de effecten van de maatregelvarianten die in bijlage E zijn gespecificeerd. Wanneer er geen maatregelvarianten zijn doorgerekend zijn alleen de resultaten opgenomen van de Lden,GPP en de LdenSAK. Bovendien is het aantal reductiepunten per saneringsobject vermeld.

Gemeente	Adres	Clusternummer	Categorie saneringsobject	Gevel-oriëntatie	Hoogte boven maaiveld (m)	Geluidsbelasting L _{den,GPP} , zonder aanvullende maatregelen [dB]	Maximale geluidsbelasting L _{den,SAK} , bij akoestische standaard kwaliteit [dB]	Aantal reductiepunten	Streefwaarde sanering	Geluidbelasting in variant V1 [dB]	Geluidbelasting in variant V2 [dB]	Geluidbelasting in variant V3 [dB]	Geluidbelasting in variant V4 [dB]	Geluidbelasting in variant V5 [dB]	Geluidsbelasting met geadviseerde maatregelen [dB]
				Z	1.5	62			60						62
					4.5	65			60						65
Voerendaal	Overheek 70	T139_05	A	NO	1.5	57	65	5000	60						57
					4.5	62			60						62
					7.5	65			60						65
				O	1.5	57			60						57
					4.5	59			60						59
					7.5	60			60						60
				W	1.5	60			60						60
					4.5	63			60						63
					7.5	63			60						63
Weert	Eindhovenseweg 101	T001_02	AB	NO	1.5	70	71	9200	60						70
					4.5	71			60						71
				NW	1.5	67			60						67
					4.5	68			60						68
				ZO	1.5	63			60						63
					4.5	65			60						65
				ZW	1.5	56			60						56
					4.5	56			60						56
Weert	Eindhovenseweg 103	T001_03	AB	NO	1.5	63	66	7800	60						63
					4.5	65			60						65
					7.5	66			60						66
				NW	1.5	61			60						61
					4.5	63			60						63

Bijlage F - Maatregelberekeningen per object

Deze bijlage bevat per object de effecten van de maatregelvarianten die in bijlage E zijn gespecificeerd. Wanneer er geen maatregelvarianten zijn doorgerekend zijn alleen de resultaten opgenomen van de Lden,GPP en de LdenSAK. Bovendien is het aantal reductiepunten per saneringsobject vermeld.

Gemeente	Adres	Clusternummer	Categorie saneringsobject	Gevel-oriëntatie	Hoogte boven maaiveld (m)	Geluidsbelasting L _{den,GPP} , zonder aanvullende maatregelen [dB]	Maximale geluidsbelasting L _{den,SAK} , bij akoestische standaard kwaliteit [dB]	Aantal reductiepunten	Streefwaarde sanering	Geluidbelasting in variant V1 [dB]	Geluidbelasting in variant V2 [dB]	Geluidbelasting in variant V3 [dB]	Geluidbelasting in variant V4 [dB]	Geluidbelasting in variant V5 [dB]	Geluidsbelasting met geadviseerde maatregelen [dB]
					7.5	62			60						62
				ZO	1.5	58			60						58
					4.5	60			60						60
					7.5	62			60						62
				ZW	1.5	53			60						53
					4.5	57			60						57
					7.5	52			60						52
Weert	Eindhoveneweg 99A	T001_01	AB	NO	1.5	64	66	7800	60						64
					4.5	66			60						66
				NW	1.5	62			60						62
					4.5	63			60						63
				ZO	1.5	63			60						63
					4.5	64			60						64
				ZW	1.5	58			60						58
					4.5	58			60						58
Weert	Kraanweg 23	T003_01	B	N	1.5	70	74	10100	60						63
					1.5	73			60						66
					4.5	71			60						68
					4.5	74			60						71
				O	1.5	72			60						65
					4.5	72			60						70
				W	1.5	64			60						58
					4.5	66			60						62
Weert	Truyenhoekweg 15	T003_04	B	N	1.5	66	72	9500	60	60	60				60

Bijlage F - Maatregelberekeningen per object

Deze bijlage bevat per object de effecten van de maatregelvarianten die in bijlage E zijn gespecificeerd. Wanneer er geen maatregelvarianten zijn doorgerekend zijn alleen de resultaten opgenomen van de Lden,GPP en de LdenSAK. Bovendien is het aantal reductiepunten per saneringsobject vermeld.

Gemeente	Adres	Clusternummer	Categorie saneringsobject	Gevel-oriëntatie	Hoogte boven maaiveld (m)	Geluidsbelasting L _{den,GPP} , zonder aanvullende maatregelen [dB]	Maximale geluidsbelasting L _{den,SAK} , bij akoestische standaard kwaliteit [dB]	Aantal reductiepunten	Streefwaarde sanering	Geluidbelasting in variant V1 [dB]	Geluidbelasting in variant V2 [dB]	Geluidbelasting in variant V3 [dB]	Geluidbelasting in variant V4 [dB]	Geluidbelasting in variant V5 [dB]	Geluidsbelasting met geadviseerde maatregelen [dB]
					4.5	72			60	65	64				64
				O	1.5	67			60	58	62				62
					4.5	72			60	66	68				68
				W	1.5	61			60	61	61				61
					4.5	63			60	63	63				63
				Z	1.5	63			60	61	60				60
					4.5	66			60	65	64				64
Weert	Truyenhoekweg 17	T003_03	B	N	1.5	65	67	8100	60						63
					4.5	67			60						65
				O	1.5	63			60						61
					4.5	66			60						64
				W	1.5	56			60						54
					4.5	60			60						57
				Z	1.5	55			60						54
					4.5	56			60						54
Weert	Watermolenweg 1	T004_01	B	NO	1.5	72	73	9800	60						72
					4.5	73			60						73
				NW	1.5	65			60						65
					4.5	66			60						66
				ZO	1.5	65			60						65
					4.5	66			60						66
				ZW	1.5	51			60						51
					4.5	54			60						54

Bijlage G Overzicht objecten ten behoeve van kadaster

Gemeente	Adres	Postcode	Bestemmings- code	Kadastrale aanduiding	Geluidbelasting Lden,GPP	Geluidbelasting Lden eind met definitief maatregelenpakket
Beek	Heggerweg 5	6176RB	1	gemeente Beek, sectie N, 573	67	67
Beek	Heggerweg 5a	6176RB	1	gemeente Beek, sectie N, 573	67	67
Beek	Vliegveldweg 62	6199AD	1	gemeente Beek, sectie L,97	69	67
Beekdaelen	Breinder 11	6365CX	1	gemeente Schinnen, sectie D, 4141	71	68
Beekdaelen	Daelderpad 1	6361BJ	1	gemeente Nuth, sectie A, 2964	67	66
Beekdaelen	Hegge 24	6365ED	1	gemeente Schinnen, sectie D, 4399	70	67
Beekdaelen	Laar 15	6363CT	1	gemeente Schinnen, sectie C, 4865	74	74
Beekdaelen	Nagelbeek 5	6365EH	1	gemeente Schinnen, sectie D, 3840	73	70
Beekdaelen	Stationsplein 4	6361BG	1	gemeente Nuth, sectie C, 3233	74	72
Beekdaelen	Stationsplein 4b	6361BG	1	gemeente Nuth, sectie C, 3233	74	72
Beekdaelen	Terlindenweg 100	6363CX	1	gemeente Nuth, sectie R, 491	69	69
Heerlen	De Thun 198	6419XK	1	gemeente Heerlen, sectie H, 3590	66	66
Heerlen	Esschenweg 111	6412PW	1	gemeente Heerlen, sectie V,1516	66	66
Horst aan de Maas	Raaieind 1	5971NA	1	gemeente Grubbenvorst, sectie M 116	67	67
Horst aan de Maas	Songertweg 2	5961NG	1	gemeente Horst, sectie T, 160	72	72
Horst aan de Maas	Vondersestraat 57	5961JR	1	gemeente Horst, sectie C, 4791	67	67
Leudal	Parallelweg 1	6013SL	1	gemeente Hunsel, sectie N, 168	72	70
Leudal	Parallelweg 5	6013SL	1	gemeente Hunsel, sectie N, 13	68	68
Leudal	Santforterstraat 4	6014RB	1	gemeente Hunsel, sectie N, 211	72	68
Leudal	Santforterstraat 8	6014RB	1	gemeente Hunsel, sectie N, 213	71	67
Maasgouw	Kloosterstraat 16	6051JC	1	gemeente Maasbracht, sectie E, 4561	66	66
Maastricht	Kruisdonk 49	6222PH	1	gemeente Amby, sectie C, 2981	67	67
Meerssen	Groeneweg 3c	6241NW	1	gemeente Bunde, sectie A, 3820	68	68
Meerssen	Groeneweg 3d	6241NW	1	gemeente Bunde, sectie A, 3823	66	66
Meerssen	Groeneweg 3h	6241NW	1	gemeente Bunde, sectie A, 3877	66	66
Meerssen	Hoolhuis 8	6241GP	1	gemeente Bunde, sectie A, 3888	67	67
Meerssen	Kruisberg 38	6231RK	1	gemeente Meerssen, sectie E, 528	66	66

Bijlage G Overzicht objecten ten behoeve van kadaster

Gemeente	Adres	Postcode	Bestemmingscode	Kadastrale aanduiding	Geluidbelasting Lden,GPP	Geluidbelasting Lden eind met definitief maatregelenpakket
Meerssen	Kruisberg 40	6231RK	1	gemeente Meerssen, sectie E, 873	67	67
Meerssen	Kruisberg 50	6231RK	1	gemeente Meerssen, sectie E, 524	67	67
Meerssen	Kruisberg 52	6231RK	1	gemeente Meerssen, sectie E, 1060	66	66
Meerssen	Kruisberg 52a	6231RK	1	gemeente Meerssen, sectie E, 1060	66	66
Meerssen	Kruisberg 52b	6231RK	1	gemeente Meerssen, sectie E, 1060	66	66
Meerssen	Kruisberg 52c	6231RK	1	gemeente Meerssen, sectie E, 1060	66	66
Meerssen	Kruisberg 60	6231RK	1	gemeente Meerssen, sectie E, 520	68	68
Meerssen	Kruisberg 62	6231RK	1	gemeente Meerssen, sectie E, 519	68	68
Meerssen	Kruisberg 70	6231RK	1	gemeente Meerssen, sectie A, 3779	70	70
Meerssen	Kruisberg 72	6231RK	1	gemeente Meerssen, sectie K, 325	70	70
Meerssen	Meerssenerbergweg 2	6235NJ	1	gemeente Meerssen, sectie A, 3021	66	66
Meerssen	Schonen Steynweg 1	6237NA	1	gemeente Ulenstraten, sectie E, 29	67	67
Meerssen	Vliegveldweg 51	6235NW	1	gemeente Ulenstraten, sectie E, 258	74	74
Meerssen	Vliegveldweg 53	6243NT	1	gemeente Ulenstraten, sectie E, 258	74	72
Nederweert	Kraan 36	6031RZ	1	gemeente Geulle, sectie C, 247	68	66
Peel en Maas	Helenaveenseweg 101	5985NL	1	gemeente Helden, sectie L, 431	71	69
Peel en Maas	Helenaveenseweg 94	5985NM	1	gemeente Helden, sectie L, 470	73	70
Peel en Maas	Helenaveenseweg 96	5985NM	1	gemeente Helden, sectie K, 470	70	68
Peel en Maas	Spiesberg 24	5985NP	1	gemeente Helden, sectie P, 254	70	68
Peel en Maas	Spiesberg 25A	5985NP	1	gemeente Helden, sectie L, 71	72	66
Peel en Maas	Spiesberg 27	5985NP	1	gemeente Helden, sectie K, 27	71	69
Venlo	Genooierweg 46	5941NX	1	gemeente Arcen en Velden, sectie G, 43	68	66
Venlo	Oude Venloseweg 100	5941HH	1	gemeente Arcen en Velden, sectie G, 62	73	70
Venlo	Oude Venloseweg 98	5941HH	1	gemeente Arcen en Velden, sectie G, 61	69	66
Venlo	Rijksweg 188	5941AK	1	gemeente Arcen en Velden, sectie C, 11585	69	67
Venray	Bremmenkamp 21	5808AD	1	gemeente Venray, sectie R, 1393	66	66
Weert	Eindhovenseweg 101	6002TB	1	gemeente Weert, sectie M, 1675	71	71

Bijlage G Overzicht objecten ten behoeve van kadaster

Gemeente	Adres	Postcode	Bestemmingscode	Kadastrale aanduiding	Geluidbelasting Lden,GPP	Geluidbelasting Lden eind met definitief maatregelenpakket
Weert	Eindhovenseweg 103	6002TB	1	gemeente Weert, sectie M, 1399	66	66
Weert	Eindhovenseweg 99A	6002TB	1	gemeente Weert, sectie X, 298	66	66
Weert	Kraanweg 23	6004RC	1	gemeente Weert, sectie AB, 1021	74	71
Weert	Truyenhoekweg 15	6004PV	1	gemeente Weert, sectie AB, 805	72	68
Weert	Watermolenweg 1	6005PZ	1	gemeente Weert, sectie AB, 607	73	73

Bijlage H Saneringsobjecten die in aanmerking komen voor gevelisolatieonderzoek

Adres	Categorie sanerings-object	postcode	Gemeente	bestemmings-code	Jaartal ingebruik-name weg	Jaartal bouw of omgevings-vergunning	Gevel-orientatie	Waarneem-hoogte (m)	Lden,eind (dB)	binnen-waarde (dB)
Heggerweg 5	B	6176RB	Beek	1	1959	1823	N	10.5	67	41
Heggerweg 5a	B	6176RB	Beek	1	1959	1823	N	10.5	67	41
Vliegveldweg 62	B	6199AD	Beek	1	1962	1926	NW	4.5	67	41
Breinder 11	B	6365CX	Beekdaelen	1	1959	1976	W	7.5	68	41
Daelderpad 1	B	6361BJ	Beekdaelen	1	1954	1385	ZW	10.5	66	41
Hegge 18	B	6365ED	Beekdaelen	1	1959	1967	NO	7.5	64	41
Hegge 20	B	6365ED	Beekdaelen	1	1959	1951	NO	7.5	65	41
Hegge 24	B	6365ED	Beekdaelen	1	1959	1939	NO	7.5	67	41
Hegge 28	B	6365ED	Beekdaelen	1	1959	1996	NO	7.5	65	36
Hegge 32	B	6365ED	Beekdaelen	1	1959	1995	NO	7.5	64	36
Hegge 34	B	6365ED	Beekdaelen	1	1959	2000	NO	7.5	64	36
Laar 15	B	6363CT	Beekdaelen	1	1954	1850	Z	7.5	74	41
Nagelbeek 5	B	6365EH	Beekdaelen	1	1959	1930	Z	4.5	70	41
Nagelbeek 6	B	6365EK	Beekdaelen	1	1959	1902	W	7.5	65	41
Stationsplein 4	B	6361BG	Beekdaelen	1	1954	1870	ZW	7.5	72	41
Stationsplein 4b	B	6361BG	Beekdaelen	1	1954	1870	ZW	7.5	72	41
Terlindenweg 100	B	6363CX	Beekdaelen	1	1976	1775	O	4.5	69	41
Eikenlaan 10	A	6245JX	Eijsden-Margraten	1	1975	1914	O	7.5	63	41
Platanenlaan 23	A	6245JP	Eijsden-Margraten	1	1975	1914	Z	4.5	62	41
Platanenlaan 24	A	6245JP	Eijsden-Margraten	1	1975	1914	O	4.5	65	41
Rijksweg 242	A	6245LX	Eijsden-Margraten	1	1975	1900	W	4.5	62	41
Rijksweg 246	A	6245LX	Eijsden-Margraten	1	1975	1902	W	4.5	62	41
Sint Geertruideweg 2	A	6245SE	Eijsden-Margraten	1	1975	1900	W	7.5	65	41
Voerstraat 6	A	6245AA	Eijsden-Margraten	1	1974	1920	ZO	7.5	64	41
Withuis 4A	A	6245KB	Eijsden-Margraten	1	1974	1956	NW	7.5	64	41

Bijlage H Saneringsobjecten die in aanmerking komen voor gevelisolatieonderzoek

Adres	Categorie sanerings-object	postcode	Gemeente	bestemmings-code	Jaartal ingebruik-name weg	Jaartal bouw of omgevings-vergunning	Gevel-orientatie	Waarneem-hoogte (m)	Lden,eind (dB)	binnen-waarde (dB)
Withuis 4B	A	6245KB	Eijsden-Margraten	1	1974	1982	NW	4.5	62	36
De Thun 198	B	6419XK	Heerlen	1	1970	1950	Z	7.5	66	41
Esschenweg 111	AB	6412PW	Heerlen	1	1976	1854	ZW	7.5	66	41
Raaieind 1	B	5971NA	Horst aan de Maas	1	1970	1940	Z	7.5	67	41
Songertweg 2	B	5961NG	Horst aan de Maas	1	1996	1960	ZW	4.5	72	36
Vondersestraat 57	B	5961JR	Horst aan de Maas	1	1996	1955	W	4.5	67	36
Witveldweg 94	A	5961ND	Horst aan de Maas	1	1996	1995	ZW	4.5	65	36
Kanaalweg 1	A	6037NT	Leudal	1	1966	1910	W	4.5	61	41
Parallelweg 1	AB	6013SL	Leudal	1	1966	1930	N	4.5	70	41
Parallelweg 5	AB	6013SL	Leudal	1	1966	1973	O	4.5	68	41
Reijvenhofweg 6	A	6096PA	Leudal	1	1966	1920	ZW	4.5	61	41
Santforterstraat 11	B	6014RB	Leudal	1	1966	1950	O	4.5	62	41
Santforterstraat 4	B	6014RB	Leudal	1	1966	1916	NO	4.5	68	41
Santforterstraat 8	B	6014RB	Leudal	1	1966	1915	NO	4.5	67	41
Scheidingsweg 7	A	6011SW	Leudal	1	1966	1930	NO	4.5	63	41
Kloosterstraat 16	B	6051JC	Maasgouw	1	1966	1932	W	7.5	66	41
Kruisdonk 49	AB	6222PH	Maastricht	1	1962	1920	ZO	7.5	67	41
Groeneweg 3c	B	6241NW	Meerssen	1	1962	1866	Z	7.5	68	41
Groeneweg 3d	B	6241NW	Meerssen	1	1962	1866	Z	7.5	66	41
Groeneweg 3h	B	6241NW	Meerssen	1	1962	1866	ZO	7.5	66	41
Hoolhuis 8	B	6241GP	Meerssen	1	1962	1936	ZO	7.5	67	41
Houthemerweg 107	A	6231KT	Meerssen	1	1975	1890	Z	7.5	61	41
Kruisberg 38	B	6231RK	Meerssen	1	1962	1953	W	7.5	66	41
Kruisberg 40	B	6231RK	Meerssen	1	1962	1933	W	7.5	67	41
Kruisberg 50	B	6231RK	Meerssen	1	1962	1936	NW	7.5	67	41

Bijlage H Saneringsobjecten die in aanmerking komen voor gevelisolatieonderzoek

Adres	Categorie sanerings-object	postcode	Gemeente	bestemmings-code	Jaartal ingebruik-name weg	Jaartal bouw of omgevings-vergunning	Gevel-orientatie	Waarneem-hoogte (m)	Lden,eind (dB)	binnen-waarde (dB)
Kruisberg 52	B	6231RK	Meerssen	1	1962	1936	NW	7.5	66	41
Kruisberg 52a	B	6231RK	Meerssen	1	1962	1936	NW	7.5	66	41
Kruisberg 52b	B	6231RK	Meerssen	1	1962	1936	NW	7.5	66	41
Kruisberg 52c	B	6231RK	Meerssen	1	1962	1936	NW	7.5	66	41
Kruisberg 60	B	6231RK	Meerssen	1	1962	1935	NW	7.5	68	41
Kruisberg 62	B	6231RK	Meerssen	1	1962	1935	NW	7.5	68	41
Kruisberg 70	B	6231RK	Meerssen	1	1962	1936	NW	7.5	70	41
Kruisberg 72	B	6231RK	Meerssen	1	1962	1935	NW	7.5	70	41
Meerssenerbergweg 2	B	6235NJ	Meerssen	1	1962	1953	NW	4.5	66	41
Schonen Steynweg 1	B	6237NA	Meerssen	1	1962	1904	NO	4.5	67	41
Vliegveldweg 51	AB	6235NW	Meerssen	1	1962	1955	ZO	7.5	74	41
Vliegveldweg 53	B	6243NT	Meerssen	1	1962	1951	O	7.5	72	41
Kraan 20	A	6031RZ	Nederweert	1	1970	1974	Z	4.5	61	41
Kraan 22	A	6031RZ	Nederweert	1	1970	1959	Z	4.5	61	41
Kraan 24	A	6031RZ	Nederweert	1	1970	1955	Z	4.5	62	41
Kraan 34	A	6031RZ	Nederweert	1	1970	1976	Z	4.5	61	41
Kraan 36	AB	6031RZ	Nederweert	1	1970	1924	Z	4.5	66	41
Kraan 40	AB	6031RZ	Nederweert	1	1970	1959	Z	7.5	65	41
Helenaveenseweg 101	B	5985NL	Peel en Maas	1	1969	1935	N	4.5	69	41
Helenaveenseweg 105	B	5985NL	Peel en Maas	1	1969	1998	Z	4.5	64	36
Helenaveenseweg 94	B	5985NM	Peel en Maas	1	1969	1939	N	4.5	70	41
Helenaveenseweg 96	AB	5985NM	Peel en Maas	1	1969	1930	Z	4.5	68	41
Spiesberg 22	AB	5985NP	Peel en Maas	1	1969	1921	NO	4.5	65	41
Spiesberg 24	B	5985NP	Peel en Maas	1	1969	1943	NO	4.5	68	41
Spiesberg 25A	B	5985NP	Peel en Maas	1	1969	1953	NW	4.5	66	41

Bijlage H Saneringsobjecten die in aanmerking komen voor gevelisolatieonderzoek

Adres	Categorie sanerings-object	postcode	Gemeente	bestemmings-code	Jaartal ingebruik-name weg	Jaartal bouw of omgevings-vergunning	Gevel-orientatie	Waarneem-hoogte (m)	Lden,eind (dB)	binnen-waarde (dB)
Spiesberg 27	AB	5985NP	Peel en Maas	1	1969	1930	ZW	4.5	69	41
Struiken 9	A	5993NA	Peel en Maas	1	1969	1900	NO	4.5	65	41
Fazantweg 12	B	5914HE	Venlo	1	1970	1950	N	7.5	61	41
Fazantweg 14	AB	5914HE	Venlo	1	1970	1950	N	7.5	61	41
Fazantweg 4	B	5914HE	Venlo	1	1970	1965	N	4.5	61	41
Genooierweg 46	B	5941NX	Venlo	1	1970	1966	ZO	4.5	66	41
Lijsterweg 11	AB	5941AR	Venlo	1	1970	1970	Z	4.5	64	41
Lijsterweg 13	AB	5941AR	Venlo	1	1970	1967	ZO	4.5	64	41
Lijsterweg 18	AB	5941AR	Venlo	1	1970	1969	ZO	4.5	64	41
Oude Venloseweg 100	B	5941HH	Venlo	1	1970	1956	Z	4.5	70	41
Oude Venloseweg 127	AB	5914HG	Venlo	1	1970	1930	N	4.5	61	41
Oude Venloseweg 129	AB	5914HG	Venlo	1	1970	1979	NO	4.5	62	41
Oude Venloseweg 96	A	5941HH	Venlo	1	1970	1966	Z	4.5	63	41
Oude Venloseweg 98	AB	5941HH	Venlo	1	1970	1956	W	4.5	66	41
Rijksweg 186	B	5941AK	Venlo	1	1970	1935	Z	7.5	65	41
Rijksweg 188	B	5941AK	Venlo	1	1970	2005	ZO	4.5	67	36
Rijksweg 189	B	5941AD	Venlo	1	1970	1917	Z	4.5	65	41
Bremmenkamp 21	B	5808AD	Venray	1	1996	1920	W	4.5	66	36
Overheek 70	A	6343PC	Voerendaal	1	1970	1953	NO	7.5	65	41
Eindhovenseweg 101	AB	6002TB	Weert	1	1989	1934	NO	4.5	71	36
Eindhovenseweg 103	AB	6002TB	Weert	1	1989	1931	NO	7.5	66	36
Eindhovenseweg 99A	AB	6002TB	Weert	1	1989	1967	NO	4.5	66	36
Kraanweg 23	B	6004RC	Weert	1	1970	1900	N	4.5	71	41
Truyenhoekweg 15	B	6004PV	Weert	1	1970	1953	O	4.5	68	41
Truyenhoekweg 17	B	6004PV	Weert	1	1970	1954	N	4.5	65	41

Bijlage H Saneringsobjecten die in aanmerking komen voor gevelisolatieonderzoek

Adres	Categorie sanerings-object	postcode	Gemeente	bestemmings-code	Jaartal ingebruik-name weg	Jaartal bouw of omgevings-vergunning	Gevel-orientatie	Waarneem-hoogte (m)	Lden,eind (dB)	binnen-waarde (dB)
Watermolenweg 1	B	6005PZ	Weert	1	1970	1940	NO	4.5	73	41

Bijlage I Toepasbaarheid Landelijk Onderzoek

Zoals in paragraaf 2.3 is vermeld, is in het Landelijk Onderzoek onderzocht welke objecten in ieder geval niet voor sanering in aanmerking komen. Voor trajectdelen en gebieden waar uitsluitend objecten zijn gelegen die in het Landelijk Onderzoek van sanering zijn uitgesloten, is dan ook geen detailonderzoek uitgevoerd.

Dit Landelijk Onderzoek is gebaseerd op het geluidregister zoals dit luidde op 9 juli 2013. Er is dan ook onderzocht of de geluidproductieplafonds van deze datum nog steeds gelden in het vigerende geluidregister.

In het volgende overzicht is zijn de wegvakken aangegeven waar de geluidproductieplafonds sinds 9 juli 2013 zijn gewijzigd en waarlangs geen detailonderzoek is uitgevoerd. Bij deze wegvakken is ook de maximale afwijking aangegeven tussen het vigerend plafond en het vervallen plafond uit 2013.

Tabel 1 Wegdelen waar sinds 9 juli 2013 een plafondwijziging heeft plaatsgevonden die buiten het detailonderzoek liggen

Wegnummer	Van (km)	Tot (km)	Maximaal verschil tussen huidig plafond en plafond 9 juli 2013
A2	216,9	217,7	-0,1 tot -1,1 dB
A73	11,4	13,5	-0,1 tot -0,5 dB
A73	17,5	17,9	-0,1 tot -0,5 dB
A73	18,3	18,4	-0,1 dB
A73	19,3	21,2	-0,3 dB tot +0,6 dB
A73	21,8	21,9	-0,1 dB
A73	24,2	24,3	-0,1 dB
A73	27,0	28,6	-0,1 tot -0,6 dB
A73	35,3	37	-0,1 tot -0,7 dB
A73	7,0	7,8	-0,1 tot -0,7 dB
A79	6,9	7,4	-0,1 tot -0,7 dB

Langs de tracédelen waar sprake is van een lager plafond dan het plafond uit 2013, is het Landelijk Onderzoek nog steeds van toepassing omdat er geen verandering optreedt in de objecten die in het Landelijk Onderzoek zijn uitgesloten voor sanering. De geluidbelasting van deze objecten zal immers met het lagere plafond alleen maar lager zijn.

Langs de tracédelen waar sprake is van een hoger plafond dan het plafond uit 2013, zouden de geluidbelastingen van de uitgesloten objecten hoger kunnen zijn en daarmee is niet uitgesloten dat deze objecten alsnog voor sanering in aanmerking komen.

Per trajectdeel is onderzocht of van dit laatste sprake kan zijn. Hiervoor is de geluidbelasting uit het Landelijk Onderzoek verhoogd met dezelfde verschilwaarde die is bepaald tussen de plafonds. Vervolgens is vastgesteld of als gevolg van deze verhoging de geluidbelasting van het object hoger is dan 63,5 dB. Wanneer dit niet het geval is, kan met zekerheid worden gesteld dat het object ook met de vigerende geluidproductieplafonds nog steeds van sanering is uitgesloten omdat de geluidbelasting niet voldoet aan de drempelwaarde van 65 dB (zie paragraaf 2.3).

Deze exercitie is ook uitgevoerd voor de objecten die op de Lijst gemelde objecten zijn vermeld. Hier is echter een ondergrens van 56,5 dB aangehouden omdat alle objecten van de Lijst gemelde objecten met een geluidbelasting van 58 dB en hoger al in het detail-onderzoek zijn opgenomen.

Wanneer is geconstateerd dat de geluidbelasting bij volledige benutting van het vigerende plafond hoger uit komt dan 56,5 dB bij objecten op de Lijst gemelde objecten en 63,5 dB bij de andere objecten, is voor de betreffende wegdelen detail-onderzoek uitgevoerd.

In onderstaande zijn de bevindingen van dit onderzoek vastgelegd.

Langs de A73 ter hoogte van km 20,0 – 20,5 zijn twee potentiële B-objecten gelegen die in het Landelijk Onderzoek van sanering zijn uitgesloten. De geluidproductieplafonds zijn hier ten opzichte van 2013 met maximaal 0,5 dB toegenomen. Als gevolg van deze toename zullen deze uitgesloten object nooit een hogere geluidbelasting dan 65,5 dB kunnen ondervinden.

Tabel 2 Bevindingen wegdelen met een plafondverhoging

Wegnummer	Van (km)	Tot (km)	Bevinding	Conclusie
A73	20,0	20,5	Met het vigerende plafond zal de geluidbelasting van objecten maximaal 62,8 dB bedragen..	Uitgesloten objecten in het Landelijk Onderzoek onveranderd

Bijlage J Detailinformatie bronmaatregelafweging

Toelichting

kolom	toelichting
(1) Cluster	Het betreffende cluster
(2) Onderdeel van combicluster	In deze kolom is aangegeven met welk ander cluster het cluster een combicluster vormt. Combiclusters worden gevormd door clusters die tegenover elkaar liggen.
(3) Onderdeel van een broncluster	Wanneer een cluster op minder dan een kilometer van een ander cluster ligt, zijn de clusters in samenhang gezien bij de afweging van een bronmaatregel. In deze kolom zijn de clusters benoemd die in samenhang zijn gezien .
(4) Reductiepunten na bestaande maatregelen	Als er binnen de AOM al een geluidbeperkende maatregel aanwezig is, die ook in het geluidregister is opgenomen, worden de maatregelpunten van deze maatregel afgetrokken van het clusterbudget; in deze kolom is het aantal reductiepunten vermeld dat overblijft na deze aftrek
(5) Reductiepunten combicluster na bestaande maatregelen	Hier is het totaal aantal reductiepunten van het combicluster vermeld nadat de maatregelpunten van de bestaande maatregelen zijn afgetrokken van het oorspronkelijke budget van het combicluster.
(6) AOM	Een bronmaatregel moet zich bij voorkeur uitstrekken over de Akoestisch Optimale Maatregellengte (AOM). In deze kolom is de lengte hiervan vermeld in meters.
(7) Type bronmaatregel	In deze kolom is de omschrijving opgenomen van de bronmaatregel die is afgewogen. In de meeste gevallen gaat het om tweelaags ZOAB; op N-wegen wordt ook een dunne deklaag toegepast.
(8) Wegbreedte	In deze kolom is de genormeerde wegbreedte vermeld die wordt aangehouden bij de berekening van het aantal maatregelpunten dat voor een bronmaatregel.
(9) Maximale lengte die voor budget kan worden aangelegd voor [m]	Hier is de weglengte vermeld die maximaal kan worden aangelegd voor het budget dat is vermeld in kolom 4
(10) Bronmaatregel aanwezig ihkv Naleving	Wanneer in het kader van de naleving van geluidproductieplafonds al een bronmaatregel is aangelegd, kan deze maatregel niet als saneringsmaatregel in beschouwing worden genomen.
(11) Individueel cluster/combicluster voldoende voor 500 m?	In deze kolom is aangegeven of het cluster/combicluster voldoende budget heeft om de minimale lengte van een bronmaatregel van 500 meter geheel te realiseren.
(12) Heeft het cluster voldoende budget om samen of alleen aan te sluiten op een al doelmatige bronmaatregel?	In deze kolom is aangegeven of het cluster al dan niet met samen met naastgelegen clusters voldoende reductiepunten heeft om met de bronmaatregel aan te sluiten op een doelmatige bronmaatregel voor andere clusters. Deze kolom is alleen ingevuld als er een doelmatige bronmaatregel in de buurt ligt waar op aangesloten kan worden.
(13) Samen met objecten van ander cluster/heel cluster voldoende voor 500m?	In deze kolom is aangegeven of het cluster een bronmaatregel van minimaal 500 meter kan realiseren door gebruik te maken van het budget van saneringsobjecten die in een andere cluster

	liggen maar achter de bronmaatregel van 500 meter zouden komen te liggen.
(14) Vormt dit cluster het beginpunt van de bronmaatregel?	Het beginpunt van een bronmaatregel wordt gevormd door een bronmaatregel van minimaal 500 meter lang waar successievelijk andere clusters op kunnen aansluiten. Of het cluster dat het beginpunt vormt waarvanaf 500 meter wordt aangelegd.
(15) Is een bronmaatregel voor dit cluster doelmatig?	Deze kolom geeft aan of er een bronmaatregel doelmatig is voor het cluster.

Bijlage J Detailinformatie bronmaatregelafweging

1	2	3	4	5	6	7	8	9	10	11	12	13	14	15
Cluster	Onderdeel van combicluster	Onderdeel van broncluster	Reductiepunten na bestaande maatregelen	Reductiepunten combicluster na bestaande maatregelen	AOM [m]	Type bronmaatregel	Wegbreed-te [m]	Maximale lengte die voor budget kan worden aangelegd voor [m]	Bronmaatregel aanwezig ihkv Naleving	Individueel/combicluster cluster voldoende voor 500 m?	Heeft het cluster voldoende budget om samen of alleen aan te sluiten op een al doelmatige bronmaatregel?	Samen met objecten van ander cluster / heel cluster voldoende voor 500m?	Vormt dit cluster het beginpunt van de bronmaatregel?	Is een bronmaatregel voor dit cluster doelmatig?
T001_01	--	T001_01+02+03	7800	n.v.t.	310	2L ZOAB	15	236	ja	nee	--	--	--	nee
T001_02	--	T001_01+02+03	9200	n.v.t.	135	2L ZOAB	7	597	ja	nee	--	--	--	nee
T001_03	--	T001_01+02+03	7800	n.v.t.	380	2L ZOAB	7	506	ja	nee	--	--	--	nee
T003_01	T003_01+02	T003_01+02+03+04	10100	56300	45	2L ZOAB	15	306	--	nee	ja	ja	ja	ja
T003_02	T003_01+02	T003_01+02+03+04	46200	56300	860	2L ZOAB	15	1400	--	ja	ja	ja	ja	ja
T003_03	--	T003_01+02+03+04	8100	n.v.t.	305	2L ZOAB	15	245	--	nee	ja	ja	nee	ja
T003_04	--	T003_01+02+03+04	9500	n.v.t.	75	2L ZOAB	15	288	--	nee	ja	ja	nee	ja
T004_01	--	--	9800	n.v.t.	88	2L ZOAB	15	297	--	nee	--	--	--	nee
T005_01	--	--	26800	n.v.t.	220	2L ZOAB	15	812	--	ja	--	--	--	nee
T005_02	--	T005_02+07	9500	n.v.t.	80	2L ZOAB	15	524	--	ja	--	--	--	nee
T005_03	--	--	8300	n.v.t.	220	2L ZOAB	15	252	--	nee	nee	nee	--	nee
T005_06	T005_06+09	T005_06+09	4400	8300	420	2L ZOAB	15	133	--	nee	nee	nee	--	nee
T005_07	--	T005_02+07	3900	n.v.t.	160	2L ZOAB	15	118	--	nee	nee	--	--	nee
T005_09	T005_06+09	T005_06+09	3900	8300	99	2L ZOAB	15	118	--	nee	nee	nee	--	nee
T007_02	--	--	0	n.v.t.	60	2L ZOAB	15	0	--	nee	--	--	--	nee
T008_04	--	--	8100	n.v.t.	135	2L ZOAB	15	245	--	nee	--	--	--	nee
T009_01	--	--	3320	n.v.t.	105	2L ZOAB	15	101	--	nee	--	--	--	nee
T009_02	--	--	10100	n.v.t.	70	2L ZOAB	15	306	ja	nee	--	--	--	nee
T009_03	--	T009_03+04	8600	n.v.t.	7	2L ZOAB	15	261	--	nee	--	ja	--	ja
T009_04	--	T009_03+04	10100	n.v.t.	185	2L ZOAB	15	306	--	nee	--	ja	--	ja
T010_01	--	T010_01+02+03+04	10960	n.v.t.	80	2L ZOAB	7	712	ja	ja	--	--	--	nee
T010_02	--	T010_01+02+03+04	30445	n.v.t.	185	2L ZOAB	7	1977	ja	ja	--	--	--	nee
T010_03	--	T010_01+02+03+04	8035	n.v.t.	210	2L ZOAB	7	522	ja	ja	--	--	--	nee
T010_04	--	T010_01+02+03+04	12490	n.v.t.	195	2L ZOAB	7	811	ja	ja	--	--	--	nee
T010_05	--	--	0	n.v.t.	150	2L ZOAB	7	0	ja	nee	--	--	--	nee
T010_06	--	--	7800	n.v.t.	155	2L ZOAB	11	322	--	nee	--	--	--	nee
T010_07	--	--	14314	n.v.t.	285	2L ZOAB	7	1636	ja	ja	--	--	--	nee
T011_01	--	--	8600	n.v.t.	200	2L ZOAB	15	260	--	nee	--	--	--	nee
T013_01	--	--	4700	n.v.t.	525	2L ZOAB	15	142	--	nee	--	--	--	nee

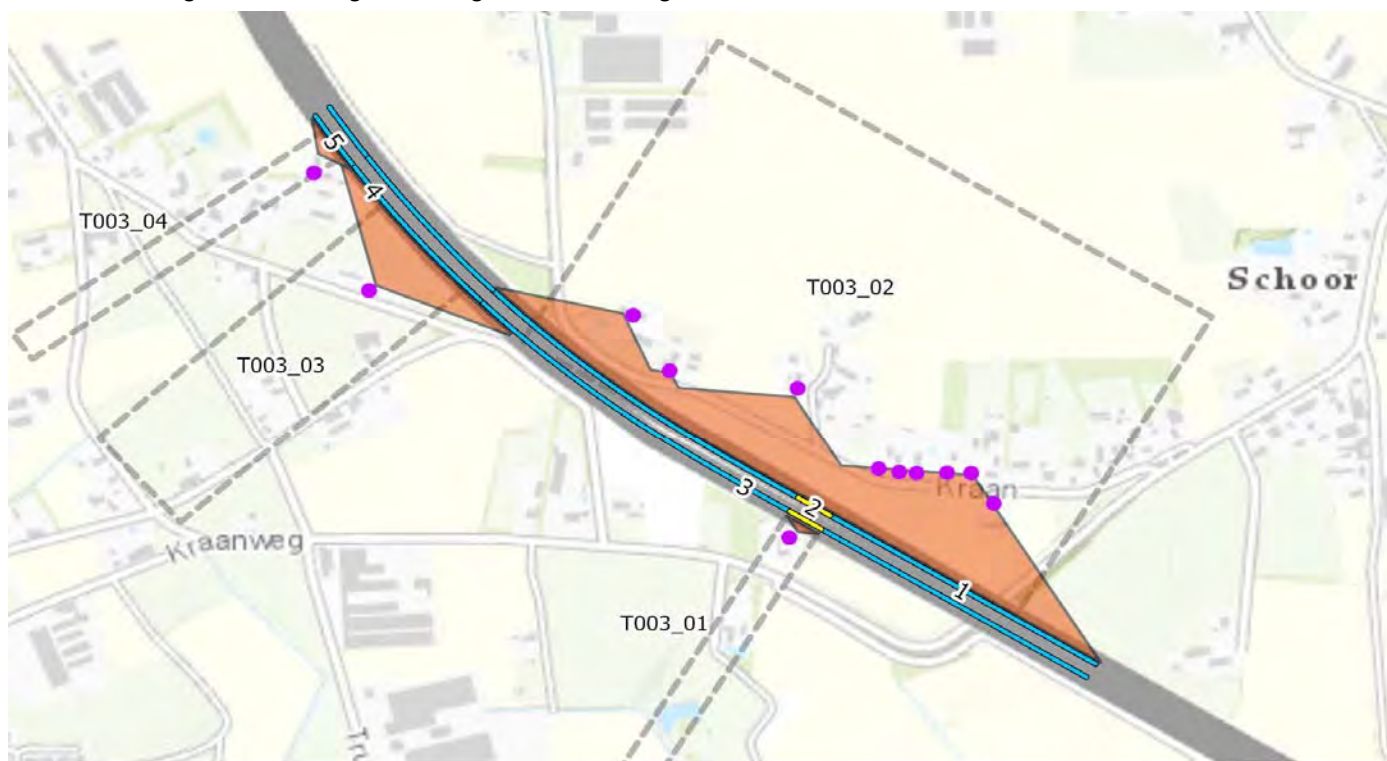
Bronmaatregelcluster T003_01+02+03+04

Verantwoording bijdrage afzonderlijke clusters aan totale bronmaatregel

Type verharding	2L ZOAB
Breedte wegvak	15
Lengte maatregel [m]	1170

Segment	Lengte [m]	Maatregelpunten per segment	Bijdrage afzonderlijke clusters			
			T003_01	T003_02	T003_03	T003_04
1	370	12210		12210		
2	45	1485	743	743		
3	445	14685		14685		
4	235	7755			7755	
5	75	2475				2475
Totaal benodigd		38610	743	27638	7755	2475

Overzicht bronmaatregelcluster met segmenten wegvak t.b.v. toedeling aan clusters



Aantal clusters dat meebetaalt



Voor cluster T115_03 is een scherm effectiever, dit cluster levert geen bijdrage aan de bronmaatregel.

Bronmaatregelcluster T009_03+04

Verantwoording bijdrage afzonderlijke clusters aan totale bronmaatregel

Type verharding	2L ZOAB
Breedte wegvak	15
Lengte maatregel [m]	500

Segment	Lengte [m]	Maatregelpunten per segment	Bijdrage	
			T009_03	T009_04
1	500	16500	8250	8250
Totaal benodigd		16500	8250	8250

Overzicht bronmaatregelcluster met segmenten wegvak t.b.v. toedeling aan clusters



Aantal clusters dat meebetaalt

— 1 — 2 — 3

Voor cluster T115_03 is een scherm effectiever, dit cluster levert geen bijdrage aan de bronmaatregel.

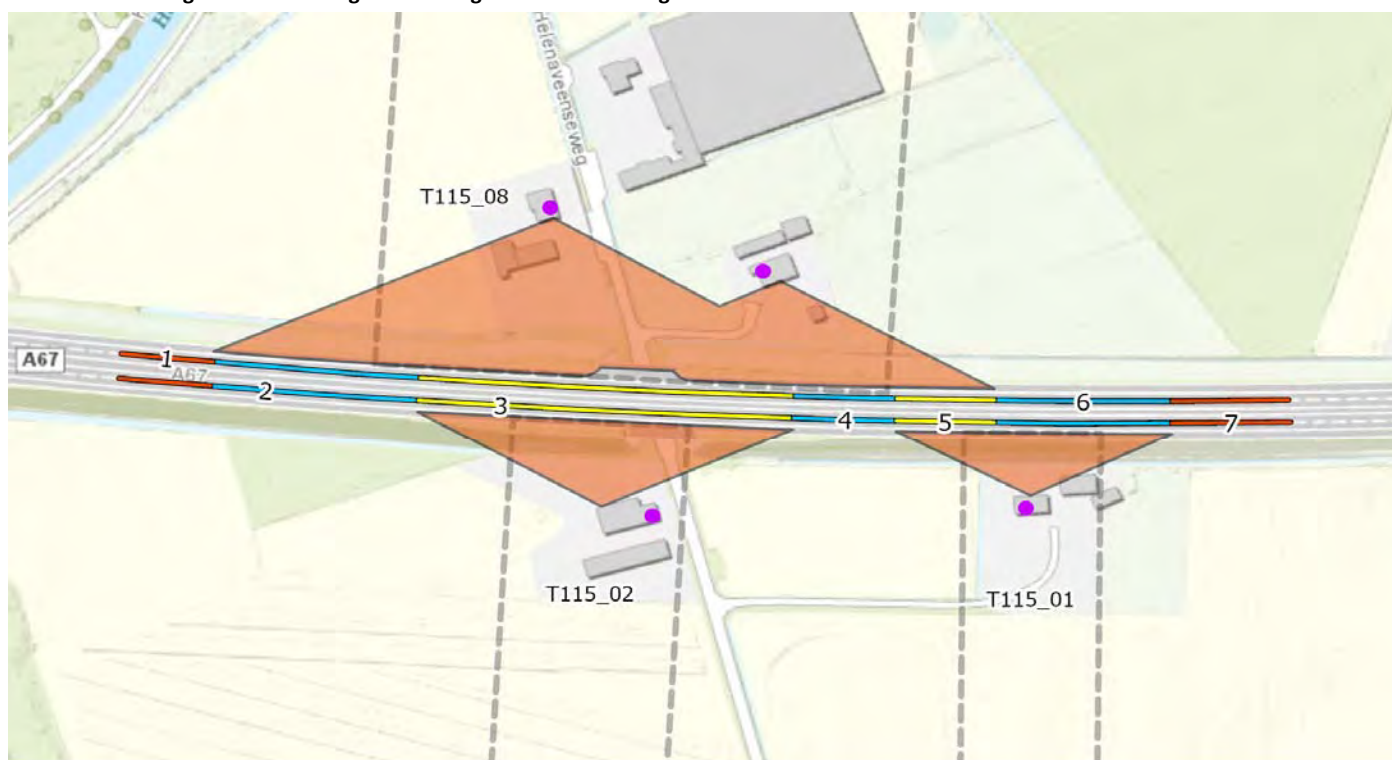
Bronmaatregelcluster T115_01+02+08

Verantwoording bijdrage afzonderlijke clusters aan totale bronmaatregel

Type verharding	2L ZOAB
Breedte wegvak	15
Lengte maatregel [m]	500

Segment	Lengte [m]	Maatregelpunten per segment	Bijdrage afzonderlijke clusters		
			T115_01	T115_02	T115_08
1	40	1320	440	440	440
2	90	2970			2970
3	150	4950		2475	2475
4	55	1815			1815
5	35	1155	578		578
6	75	2475	2475		
7	55	1815	605	605	605
Totaal benodigd		16500	4097	3520	8883

Overzicht bronmaatregelcluster met segmenten wegvak t.b.v. toedeling aan clusters



Aantal clusters dat meebetaalt

— 1 — 2 — 3

Voor cluster T115_03 is een scherm effectiever, dit cluster levert geen bijdrage aan de bronmaatregel.

Bronmaatregelcluster T115_04+05+06

Verantwoording bijdrage afzonderlijke clusters aan totale bronmaatregel

Type verharding	2L ZOAB
Breedte wegvak	15
Lengte maatregel [m]	735

Segment	Lengte [m]	Maatregelpunten per segment	Bijdrage afzonderlijke clusters		
			T115_04	T115_05	T115_06
1	235	7755			7755
2	95	3135	3135		
3	130	4290	2145	2145	
4	95	3135	3135		
5	25	825	413	413	
6	155	5115		5115	
Totaal benodigd		24255	8828	7673	7755

Overzicht bronmaatregelcluster met segmenten wegvak t.b.v. toedeling aan clusters



Aantal clusters dat meebetaalt

— 1 — 2 — 3

Voor cluster T115_03 is een scherm effectiever, dit cluster levert geen bijdrage aan de bronmaatregel.

Bronmaatregelcluster T116_06+08+09

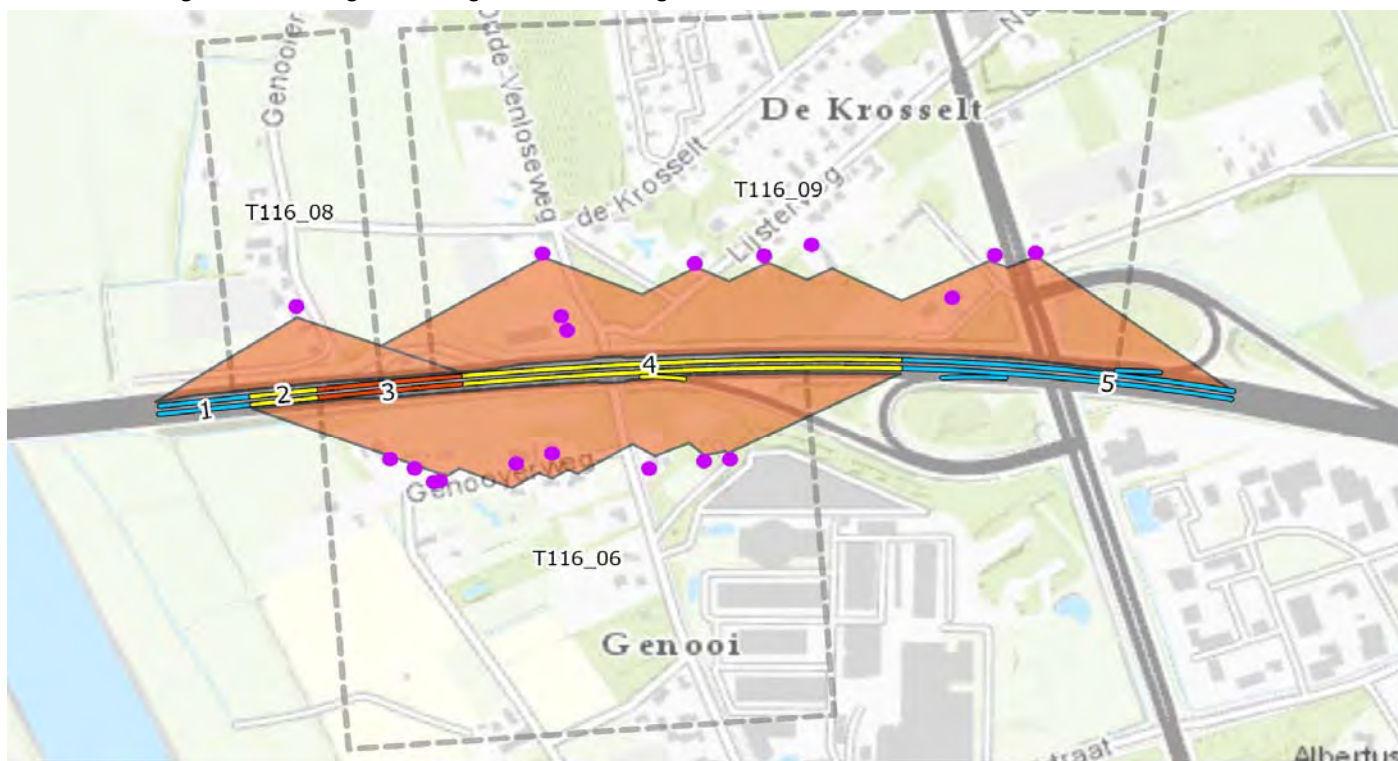
Verantwoording bijdrage afzonderlijke clusters aan totale bronmaatregel

Type verharding	2L ZOAB
Breedte wegvak	15
Lengte maatregel [m]	1275

Bijdrage afzonderlijke clusters

Segment	Lengte [m]	Maatregelpunten per segment	T116_06	T116_08	T116_09
1	110	3630		3630	
2	75	2475	1238	1238	
3	175	5775	1925	1925	1925
4	520	17160	8580		8580
5	395	13035			13035
Totaal benodigd		42075	11743	6793	23540

Overzicht bronmaatregelcluster met segmenten wegvak t.b.v. toedeling aan clusters



Aantal clusters dat meebetaalt

— 1 — 2 — 3

Voor cluster T115_03 is een scherm effectiever, dit cluster levert geen bijdrage aan de bronmaatregel.

Bronmaatregelcluster T116_06+08+09

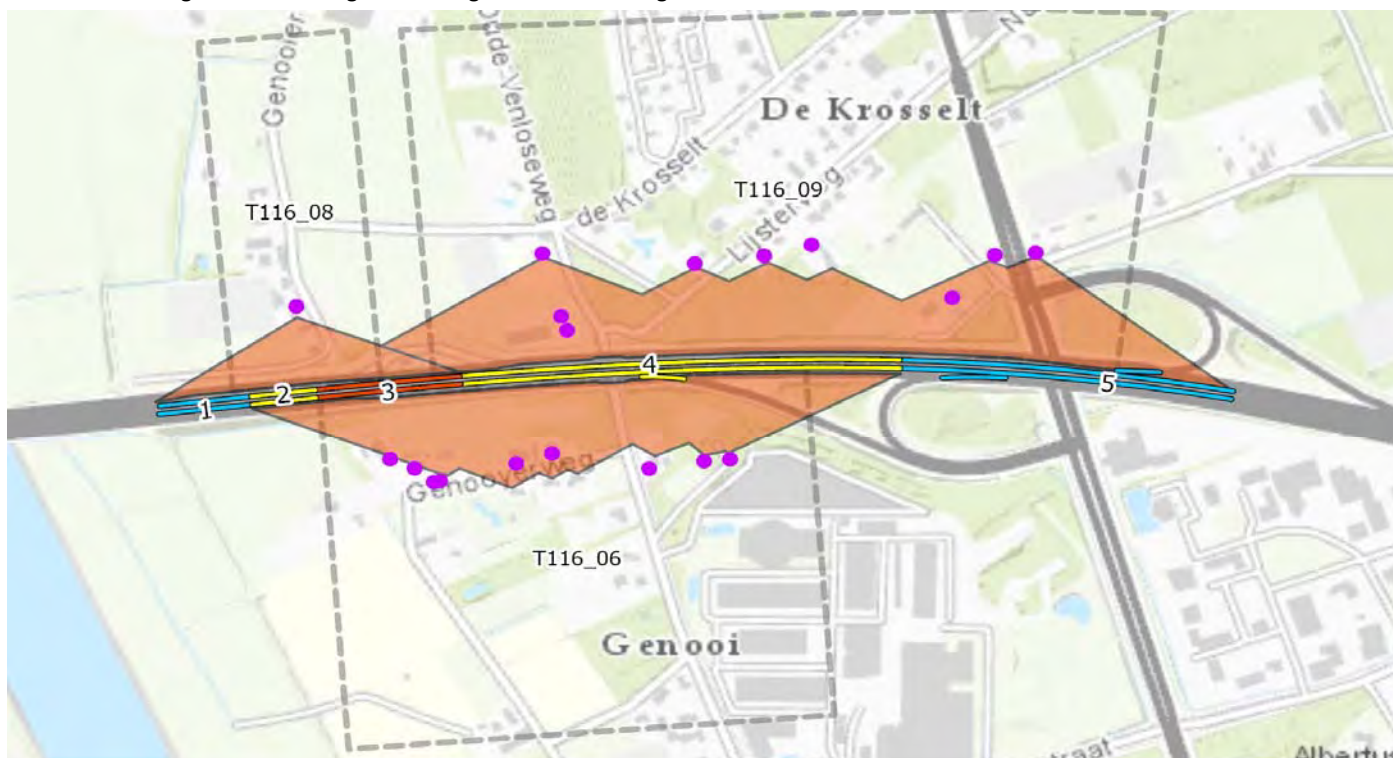
Verantwoording bijdrage afzonderlijke clusters aan totale bronmaatregel

Type verharding	2L ZOAB
Breedte wegvak	15
Lengte maatregel [m]	1275

Bijdrage afzonderlijke clusters

Segment	Lengte [m]	Maatregelpunten per segment	T116_06	T116_08	T116_09
1	110	3630		3630	
2	75	2475	1238	1238	
3	175	5775	1925	1925	1925
4	520	17160	8580		8580
5	395	13035			13035
Totaal benodigd		42075	11743	6793	23540

Overzicht bronmaatregelcluster met segmenten wegvak t.b.v. toedeling aan clusters



Aantal clusters dat meebetaalt

— 1 — 2 — 3

Voor cluster T115_03 is een scherm effectiever, dit cluster levert geen bijdrage aan de bronmaatregel.

Bronmaatregelcluster T133_02

Verantwoording bijdrage afzonderlijke clusters aan totale bronmaatregel

Type verharding	2L ZOAB
Breedte wegvak	15
Lengte maatregel [m]	500

			Bijdrage
Segment	Lengte [m]	Maatregelpunten per segment	T133_02
1	500	16500	16500
Totaal benodigd		16500	16500

Overzicht bronmaatregelcluster met segmenten wegvak t.b.v. toedeling aan clusters



Aantal clusters dat meebetaalt

— 1 — 2 — 3

Voor cluster T115_03 is een scherm effectiever, dit cluster levert geen bijdrage aan de bronmaatregel.

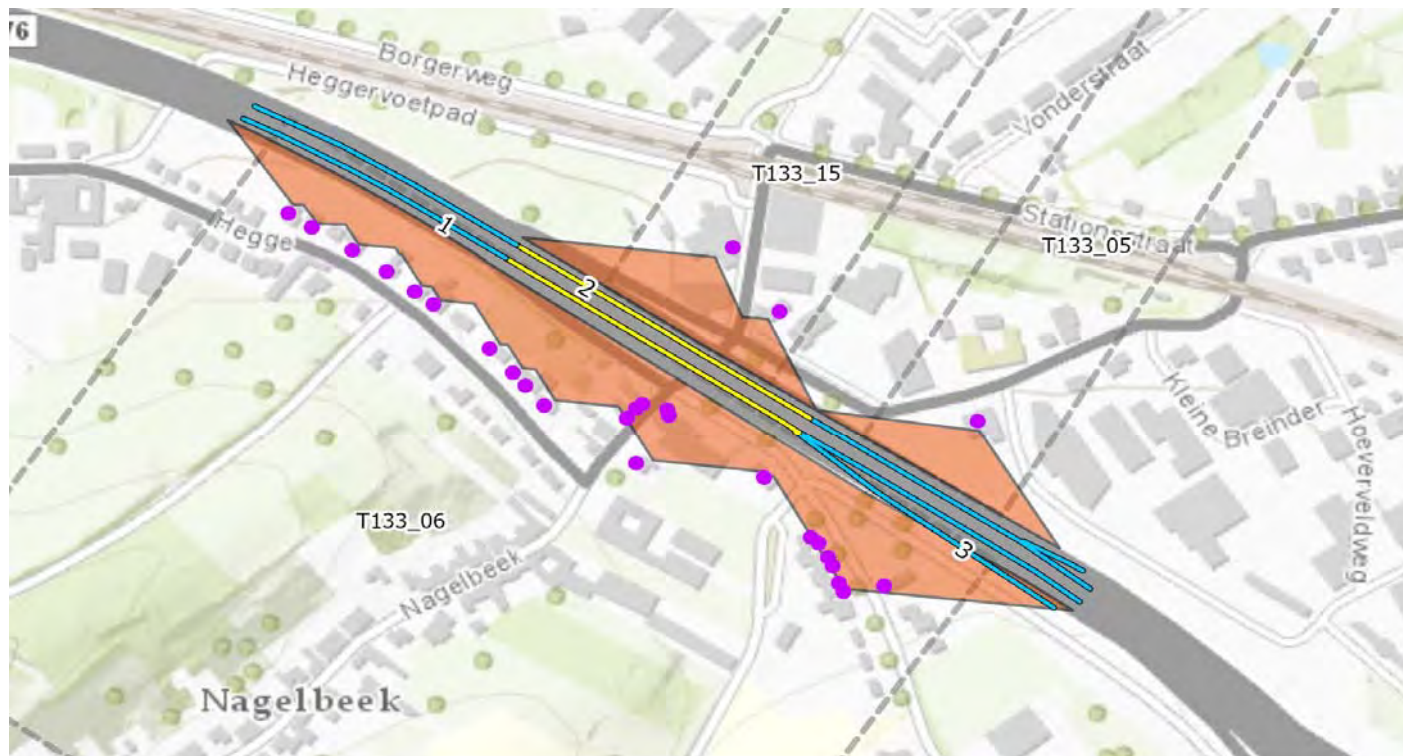
Bronmaatregelcluster T133_06+15

Verantwoording bijdrage afzonderlijke clusters aan totale bronmaatregel

Type verharding	2L ZOAB
Breedte wegvak	15
Lengte maatregel [m]	630

Segment	Lengte [m]	Maatregelpunten per segment	Bijdrage	
			T133_06	T133_15
1	205	6765	6765	
2	225	7425	3713	3713
3	200	6600	6600	
Totaal benodigd		20790	17078	3713

Overzicht bronmaatregelcluster met segmenten wegvak t.b.v. toedeling aan clusters



Aantal clusters dat meebetaalt

— 1 — 2 — 3

Voor cluster T115_03 is een scherm effectiever, dit cluster levert geen bijdrage aan de bronmaatregel.

T013_02	--	T013_02+03	8800	155300	285	2L ZOAB	15	267	--	nee	--	nee	--	nee
T013_03	--	T013_02+03	4400	155300	950	2L ZOAB	15	133	--	nee	--	nee	--	nee
T013_04	--	--	9100	n.v.t.	235	2L ZOAB	15	276	--	nee	--	--	--	nee
T013_05	--	--	5000	n.v.t.	105	2L ZOAB	15	152	--	nee	--	--	--	nee
T013_06	--	--	8200	n.v.t.	365	2L ZOAB	15	248	--	nee	--	--	--	nee
T115_01	--	T115_01+02+08	9800	110	297	2L ZOAB	15	297	--	nee	0	0	0	ja
T115_02	T115_02+08	T115_01+02+08	9200	160	279	2L ZOAB	15	279	--	nee	ja	ja	--	ja
T115_03	--	T115_03+04+05+06	9500	100	288	2L ZOAB	15	288	--	nee	0	0	0	nee
T115_04	--	T115_03+04+05+06	8900	120	270	2L ZOAB	15	270	--	nee	0	0	ja	ja
T115_05	--	T115_03+04+05+06	7800	180	236	2L ZOAB	15	236	--	nee	0	0	ja	ja
T115_06	--	T115_03+04+05+06	9800	90	297	2L ZOAB	15	297	--	nee	--	--	--	ja
T115_07	--	--	0	145	0	2L ZOAB	15	0	--	nee	--	--	--	nee
T115_08	T115_02+08	T115_01+02+08	17000	330	515	2L ZOAB	15	515	--	ja	--	--	ja	ja
T116_06	T116_06+08+09	T116_06+08+09	74800	155300	710	2L ZOAB	15	2267	--	ja	--	ja	--	ja
T116_07	--	--	8100	n.v.t.	525	2L ZOAB	15	245	--	nee	--	--	--	nee
T116_08	T116_06+08+09	T116_06+08+09	8300	155300	285	2L ZOAB	15	252	--	ja	--	ja	--	ja
T116_09	T116_06+08+09	T116_06+08+09	72200	155300	950	2L ZOAB	15	2188	--	ja	--	ja	--	ja
T127_01	--	T127_01+02	5000	n.v.t.	235	2L ZOAB	15	152	--	nee	--	--	--	nee
T127_02	--	T127_01+02	9500	n.v.t.	88	2L ZOAB	15	261	--	nee	--	--	--	nee
T127_03	--	--	8100	n.v.t.	365	2L ZOAB	15	245	--	nee	--	--	--	nee
T128_02	--	--	7800	n.v.t.	200	2L ZOAB	15	236	--	nee	--	--	--	nee
T132_01	--	--	7800	n.v.t.	145	2L ZOAB	15	236	--	nee	--	--	--	nee
T133_01	--	--	1405	n.v.t.	115	2L ZOAB	15	43	--	nee	--	--	--	nee
T133_02	--	T133_02+03	17680	n.v.t.	100	2L ZOAB	15	536	--	ja	--	--	--	ja
T133_03	--	T133_02+03	0	n.v.t.	185	2L ZOAB	15	0	--	nee	nee	--	--	nee
T133_05	T133_05+06+15	T133_05+06+15	0	245000	180	2L ZOAB	15	0	--	nee	--	--	--	nee
T133_06	T133_05+06+15	T133_05+06+15	167075	245000	630	2L ZOAB	15	5063	--	ja	--	--	--	ja
T133_07	--	--	16200	n.v.t.	375	2L ZOAB	15	491	--	nee	--	--	--	nee
T133_15	T133_05+06+15	T133_05+06+15	18100	n.v.t.	470	2L ZOAB	15	548	--	ja	--	--	--	ja
T134_02	--	--	7800	n.v.t.	680	2L ZOAB	15	236	--	nee	--	--	--	nee
T134_03	--	--	8600	n.v.t.	230	2L ZOAB	15	261	--	nee	--	--	--	nee
T135_03	--	--	0	n.v.t.	470	2L ZOAB	15	0	--	nee	--	--	--	nee
T138_04	--	--	7800	n.v.t.	680	2L ZOAB	15	236	--	nee	--	--	--	nee
T139_05	--	--	5000	n.v.t.	230	2L ZOAB	15	152	--	nee	--	--	--	nee