

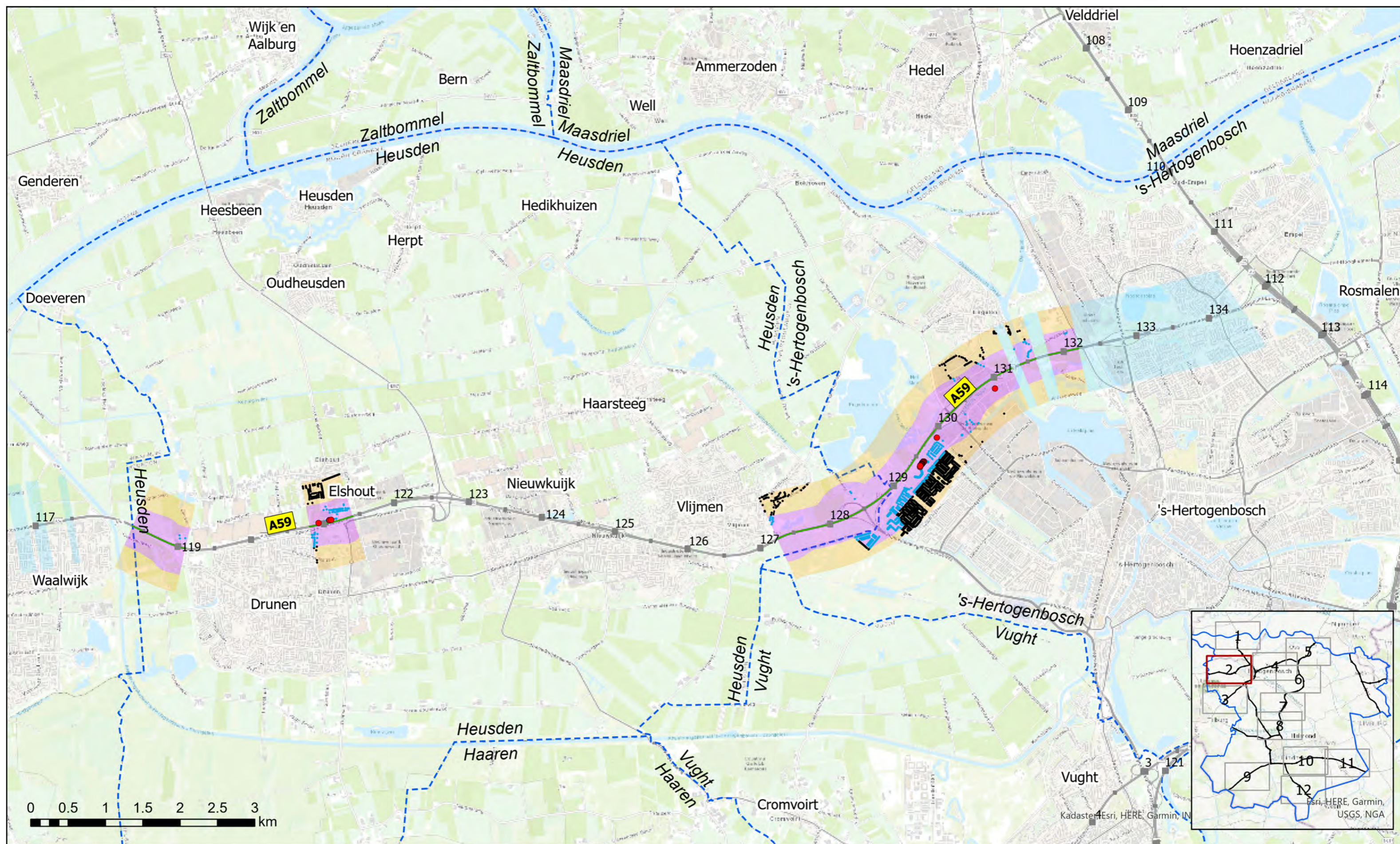
- Saneringsobject
- Geen saneringsobject o.b.v. landelijk onderzoek
- Geen saneringsobject o.b.v. detailonderzoek

- Detailonderzoek in Fase 1
- Landelijk Onderzoek
- Fase 2

- Traject in saneringsplan
- Gemeentegrens



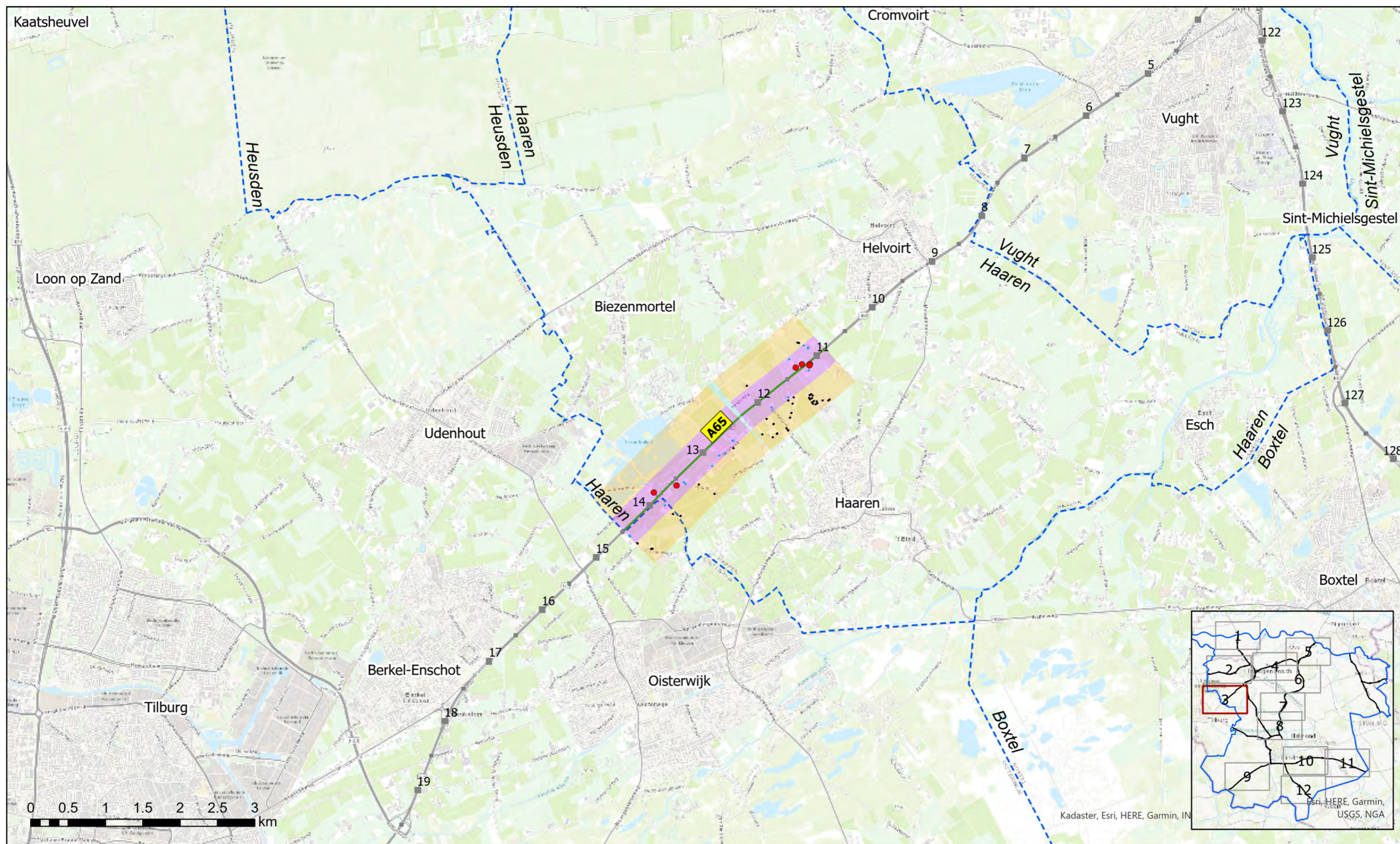
Bijlage C1.1 Saneringsplan Noord Brabant Oost Fase 1



- Saneringsobject
- Geen saneringsobject o.b.v. landelijk onderzoek
- Geen saneringsobject o.b.v. detailonderzoek
- Detailonderzoek in Fase 1
- Landelijk Onderzoek
- Fase 2
- Traject in saneringsplan
- - - Gemeentegrens



Bijlage C1.2 Saneringsplan Noord Brabant Oost Fase 1

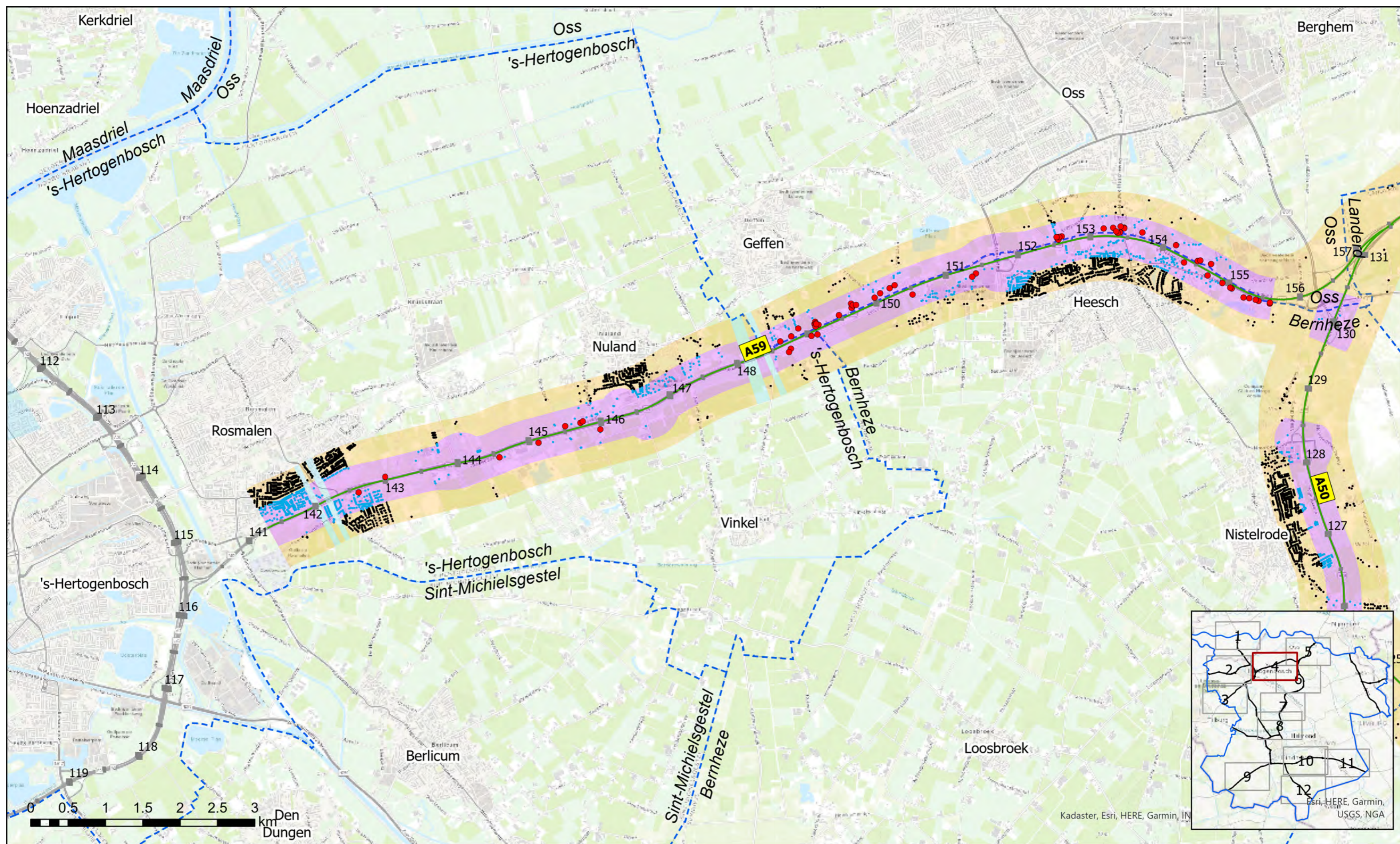


- Saneringsobject
- Geen saneringsobject o.b.v. landelijk onderzoek
- Geen saneringsobject o.b.v. detailonderzoek

- Detailonderzoek in Fase 1
- Landelijk Onderzoek
- Fase 2

- Traject in saneringsplan
- - - Gemeentegrens

Bijlage C1.3 Saneringsplan Noord Brabant Oost Fase 1



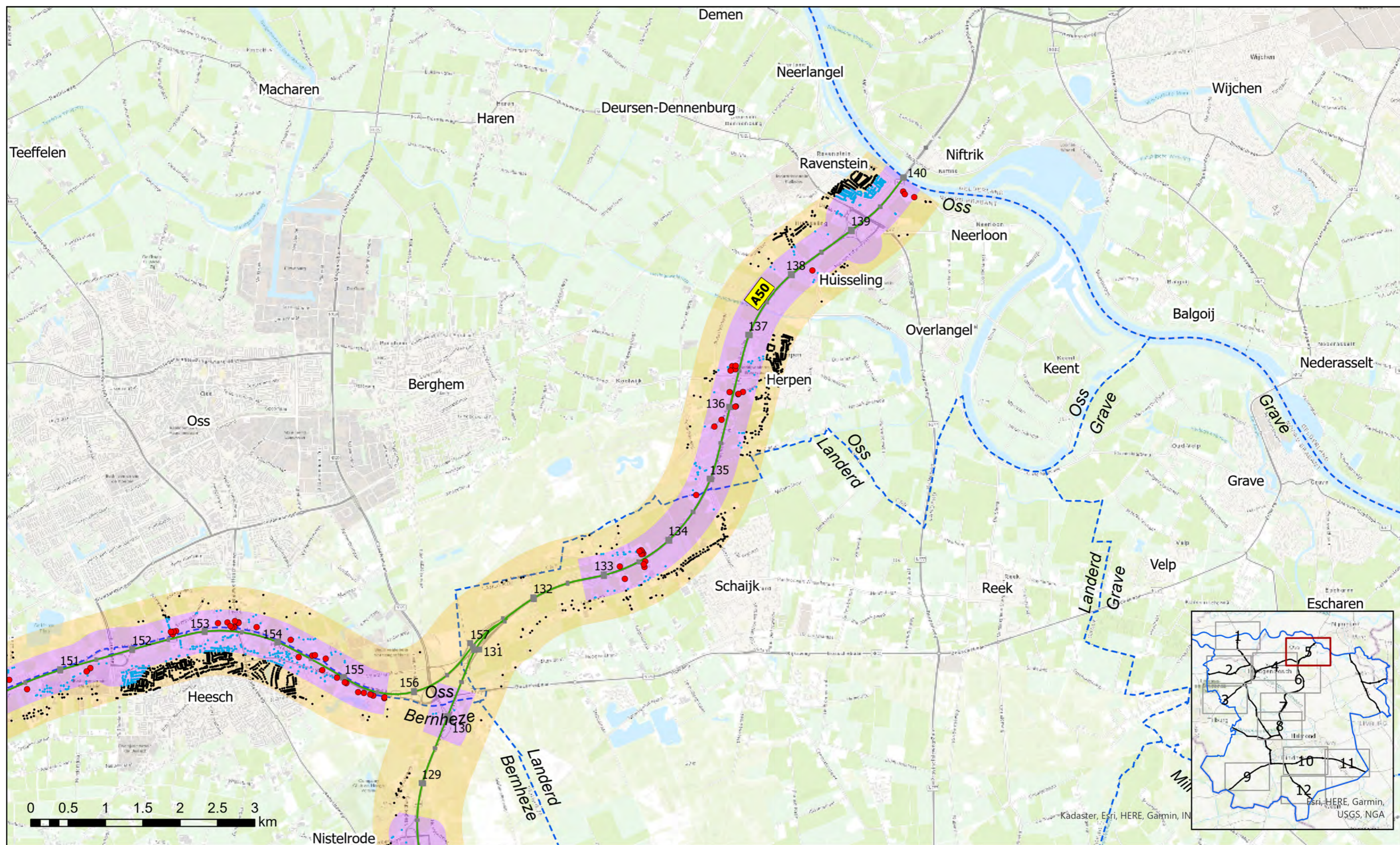
- Saneringsobject
- Geen saneringsobject o.b.v. landelijk onderzoek
- Geen saneringsobject o.b.v. detailonderzoek

- Detailonderzoek in Fase 1
- Landelijk Onderzoek
- Fase 2

- Traject in saneringsplan
- - - Gemeentegrens



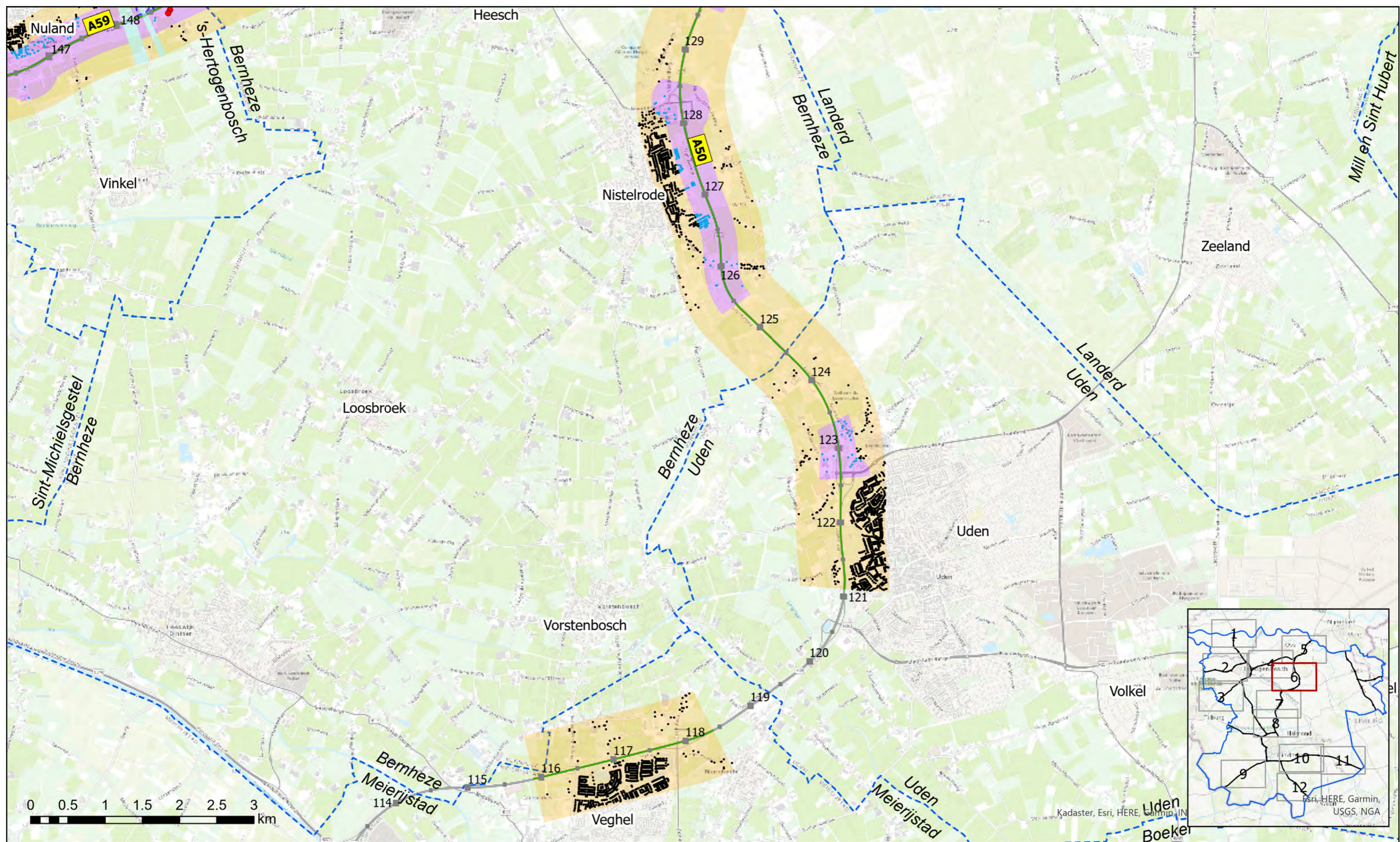
Bijlage C1.4 Saneringsplan Noord Brabant Oost Fase 1



- Saneringsobject
- Geen saneringsobject o.b.v. landelijk onderzoek
- Geen saneringsobject o.b.v. detailonderzoek
- Detailonderzoek in Fase 1
- Landelijk Onderzoek
- Fase 2
- Traject in saneringsplan
- - - Gemeentegrens



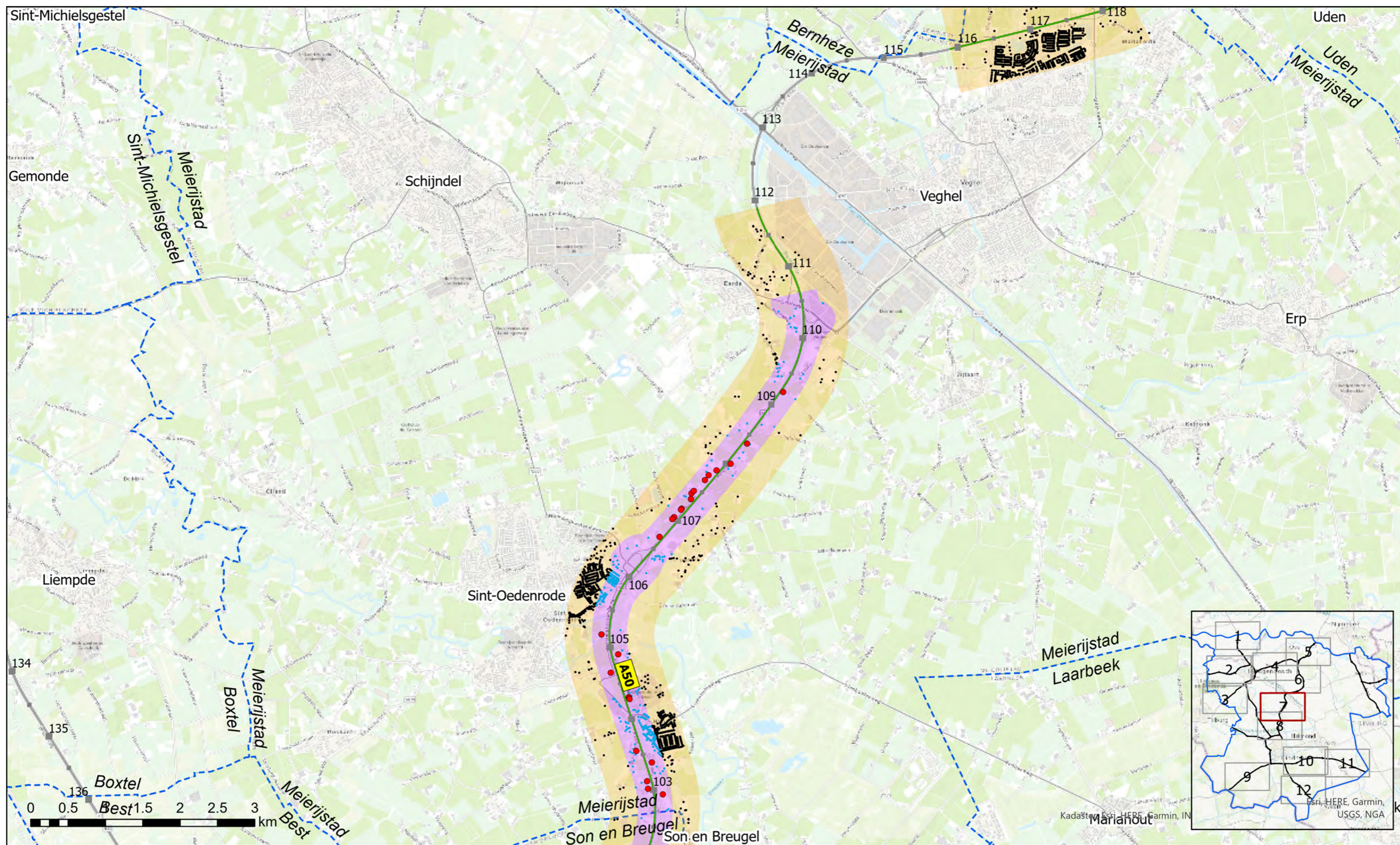
Bijlage C1.5 Saneringsplan Noord Brabant Oost Fase 1



- Saneringsobject
- Geen saneringsobject o.b.v. landelijk onderzoek
- Geen saneringsobject o.b.v. detailonderzoek
- Detailonderzoek in Fase 1
- Landelijk Onderzoek
- Fase 2
- Traject in saneringsplan
- - - Gemeentegrens



Bijlage C1.6 Saneringsplan Noord Brabant Oost Fase 1



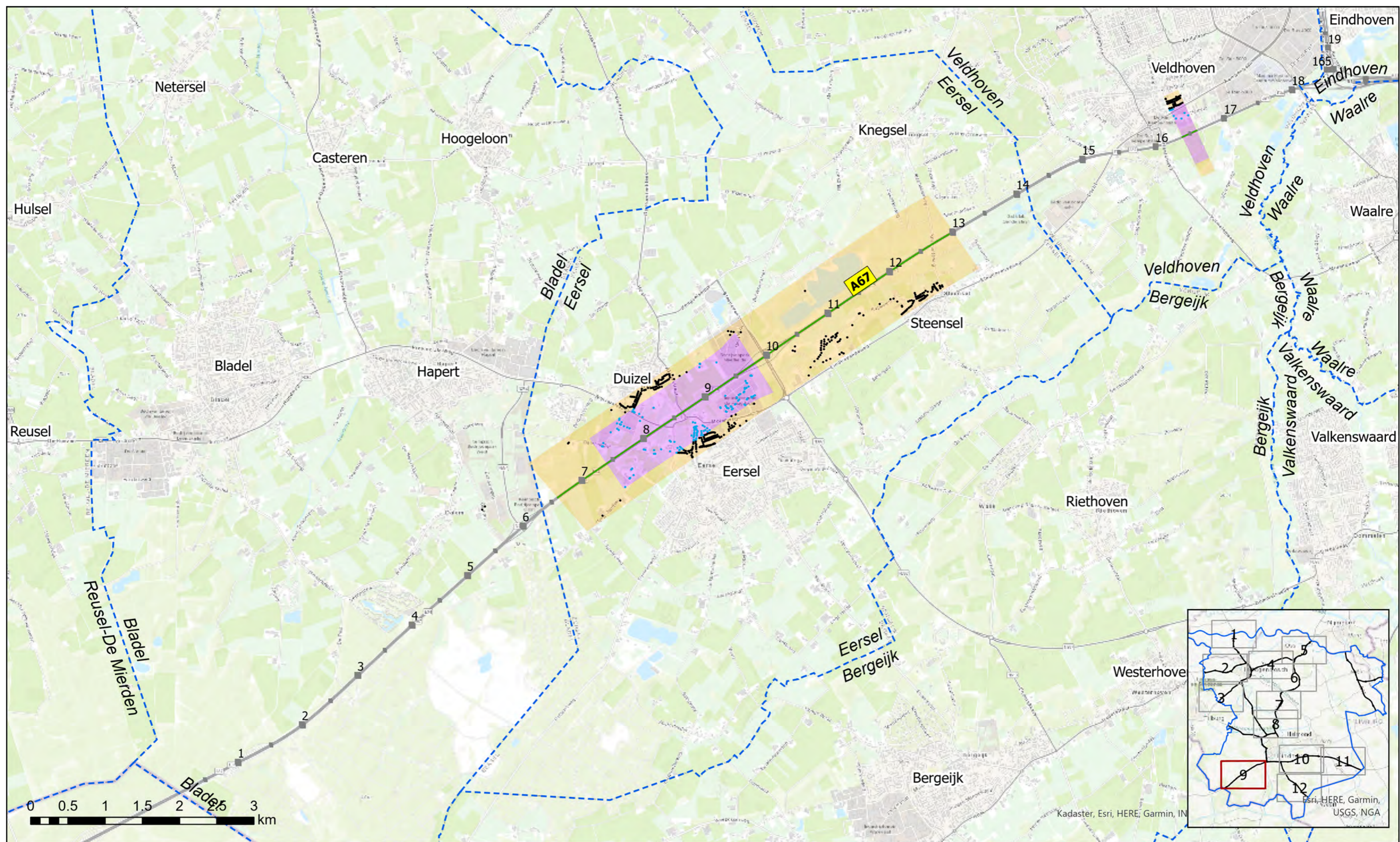
- Saneringsobject
- Geen saneringsobject o.b.v. landelijk onderzoek
- Geen saneringsobject o.b.v. detailonderzoek

- Detailonderzoek in Fase 1
- Landelijk Onderzoek
- Fase 2

- Traject in saneringsplan
- - - Gemeentegrens



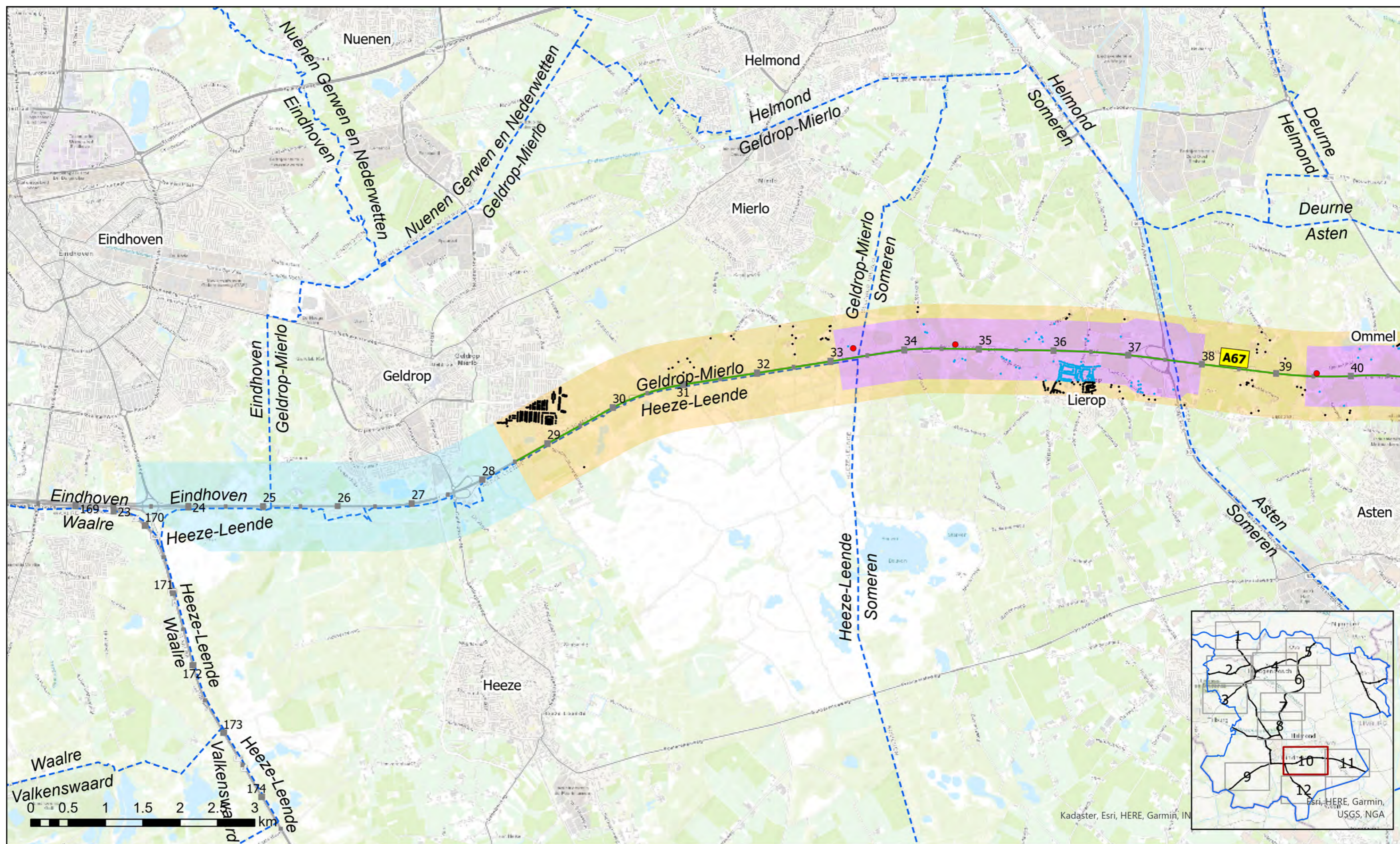
Bijlage C1.7 Saneringsplan Noord Brabant Oost Fase 1



- Saneringsobject
- Geen saneringsobject o.b.v. landelijk onderzoek
- Geen saneringsobject o.b.v. detailonderzoek
- Detailonderzoek in Fase 1
- Landelijk Onderzoek
- Fase 2
- Traject in saneringsplan
- - - Gemeentegrens



Bijlage C1.9 Saneringsplan Noord Brabant Oost Fase 1



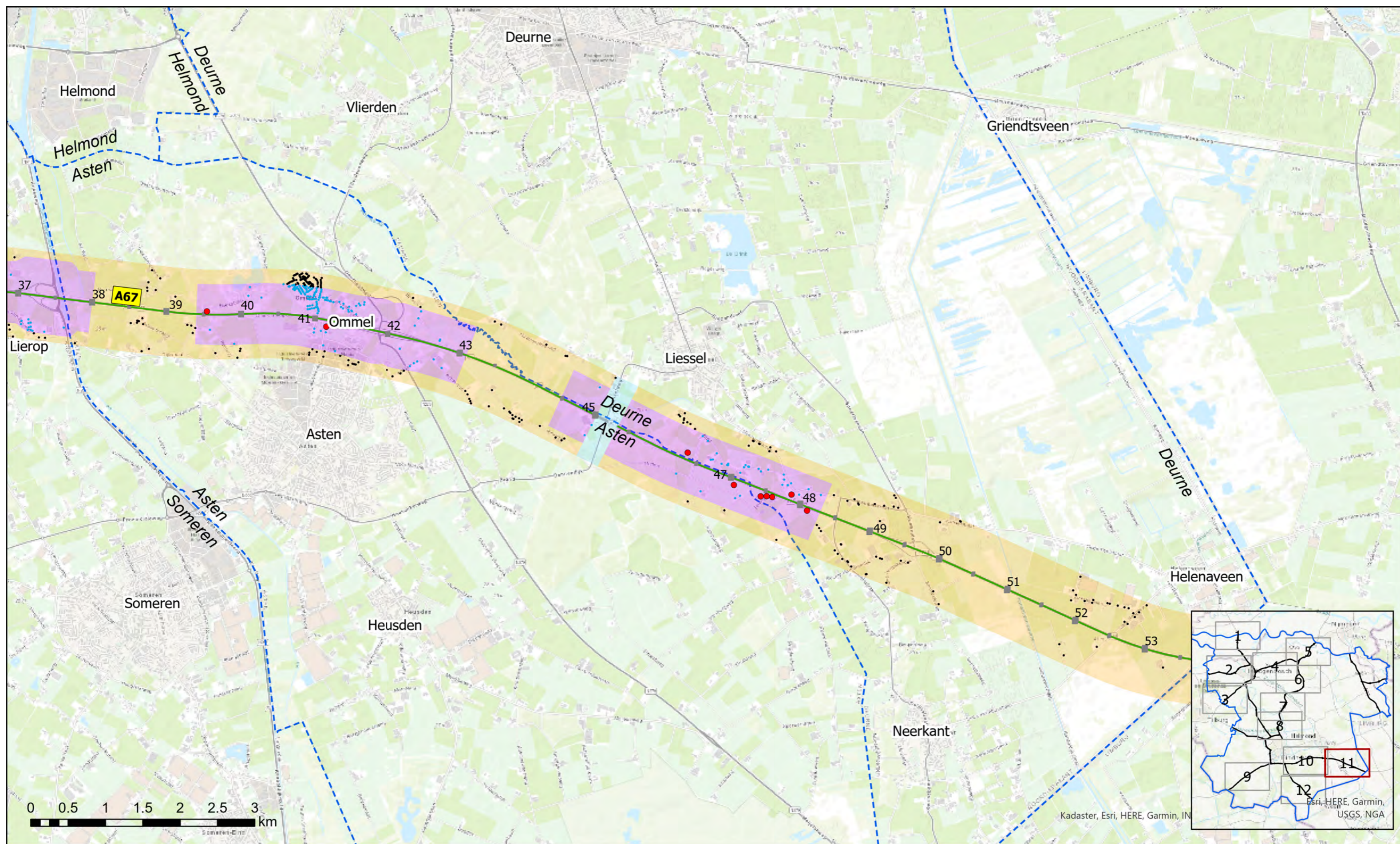
- Saneringsobject
- Geen saneringsobject o.b.v. landelijk onderzoek
- Geen saneringsobject o.b.v. detailonderzoek

- Detailonderzoek in Fase 1
- Landelijk Onderzoek
- Fase 2

- Traject in saneringsplan
- - - Gemeentegrens



Bijlage C1.10 Saneringsplan Noord Brabant Oost Fase 1



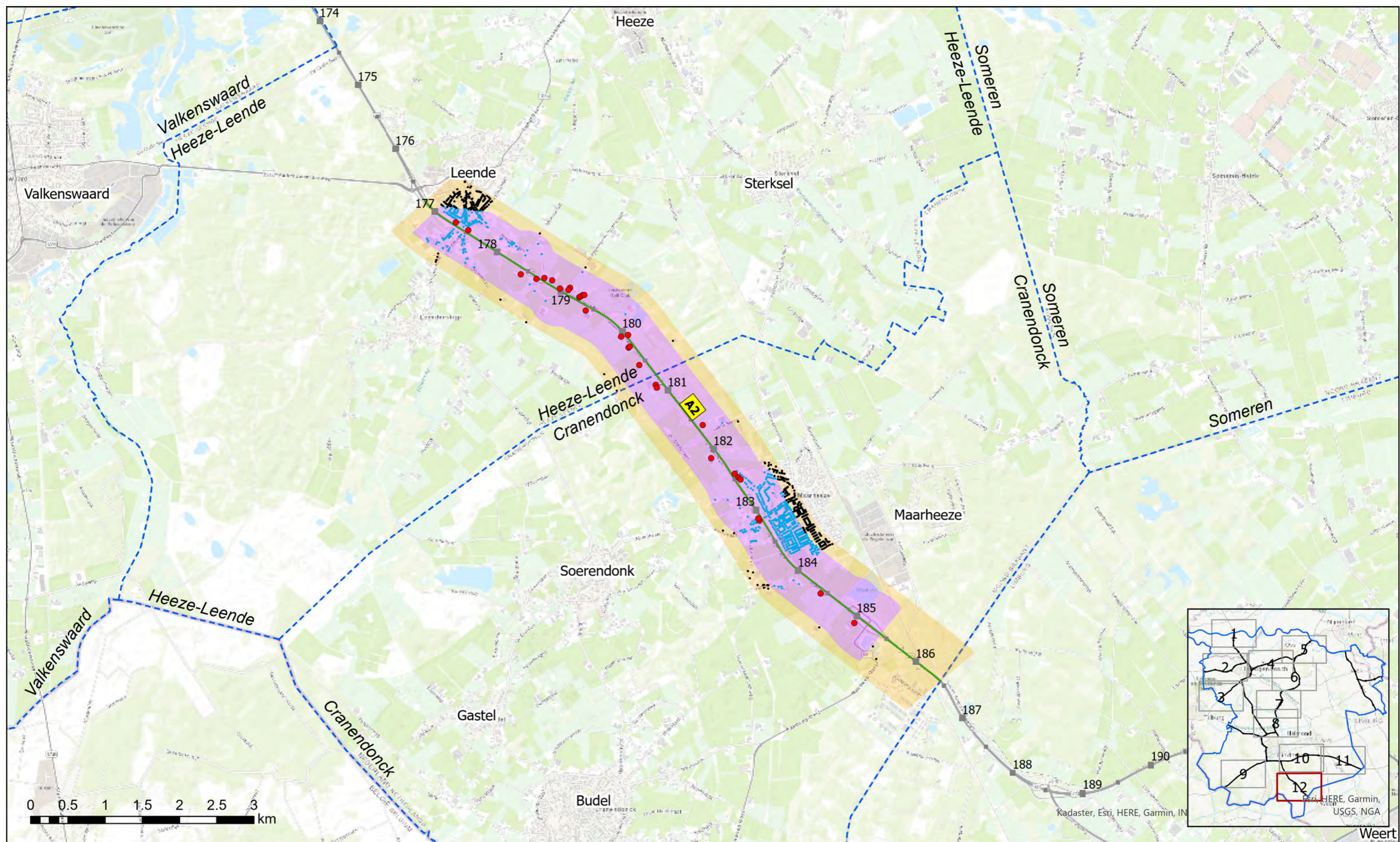
- Saneringsobject
- Geen saneringsobject o.b.v. landelijk onderzoek
- Geen saneringsobject o.b.v. detailonderzoek

- Detailonderzoek in Fase 1
- Landelijk Onderzoek
- Fase 2

- Traject in saneringsplan
- - - Gemeentegrens



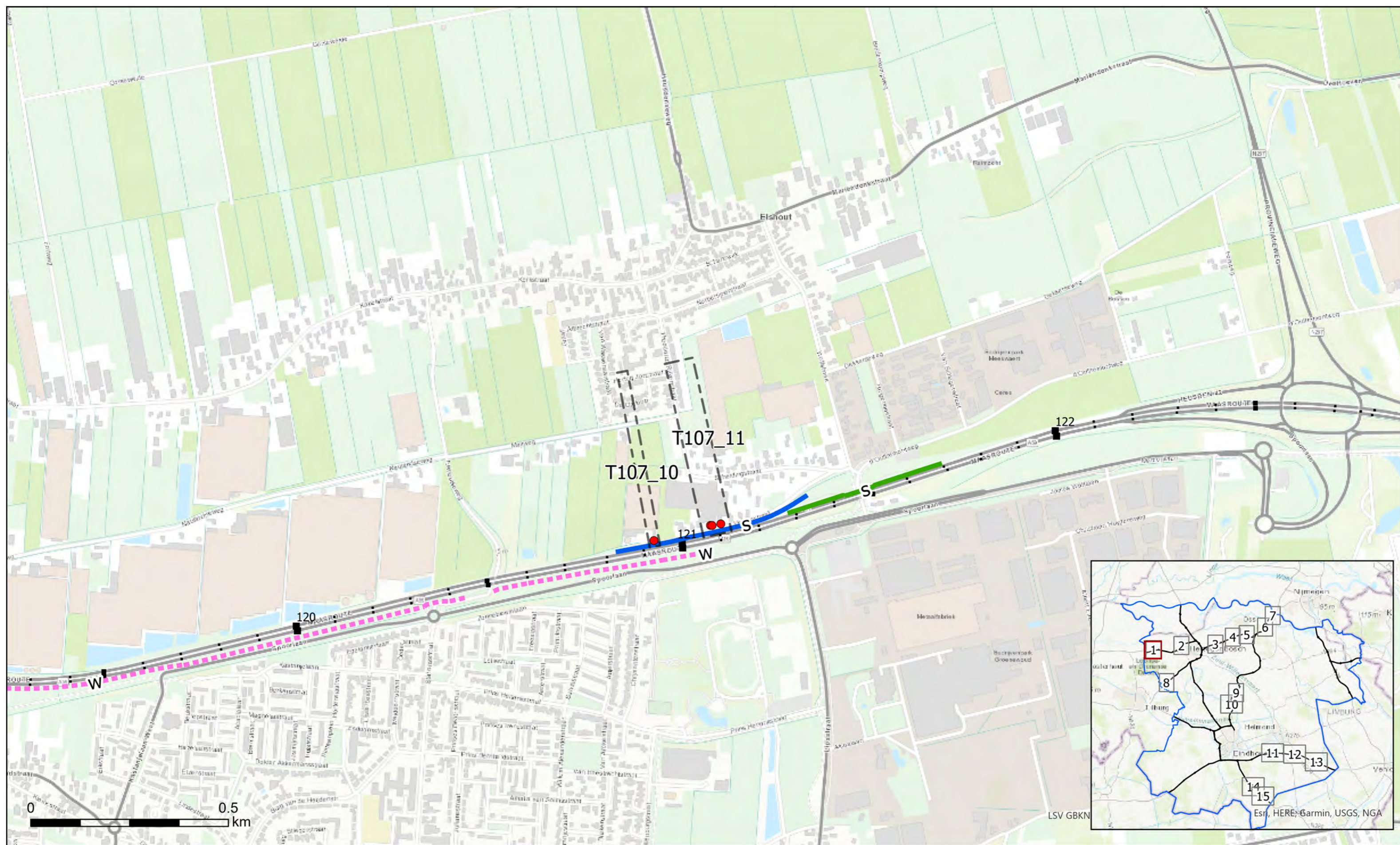
Bijlage C1.11 Saneringsplan Noord Brabant Oost Fase 1



- Saneringsobject
- Geen saneringsobject o.b.v. landelijk onderzoek
- Geen saneringsobject o.b.v. detailonderzoek
- Detailonderzoek in Fase 1
- Landelijk Onderzoek
- Fase 2
- Traject in saneringsplan
- - - Gemeentegrens



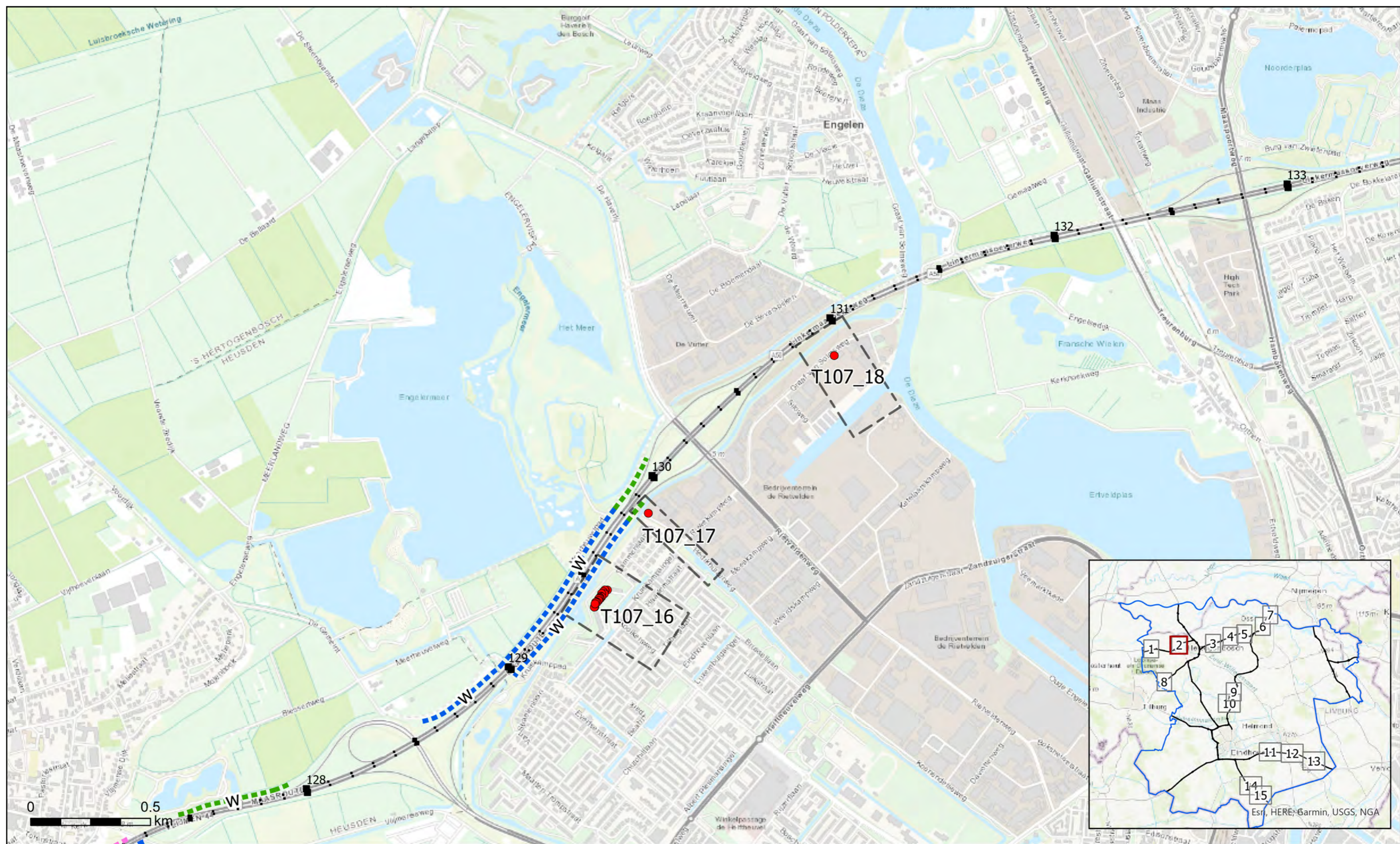
Bijlage C1.12 Saneringsplan Noord Brabant Oost Fase 1



- | | | | | |
|---------------------|-------------------------------------|-------------------------------------|----------------|---------------------------|
| ● saneringsobjecten | Schermtypen | Gemiddelde hoogte t.o.v. verharding | Absorptie | Bestaande bronmaatregelen |
| ⌈⌋ Cluster | w Geluidwal | — T/m 2 meter | ⋯ absorberend | — Tweelaags ZOAB |
| | c Combinatie geluidwal/geluidscherm | — Van 2 t/m 4 meter | — reflecterend | — Dunne deklaag |
| | s Geluidscherm | — Van 4 t/m 8 meter | | |
| | | — Van 8 meter | | |

Bijlage C2.1 Saneringsplan Noord Brabant Oost Fase 1

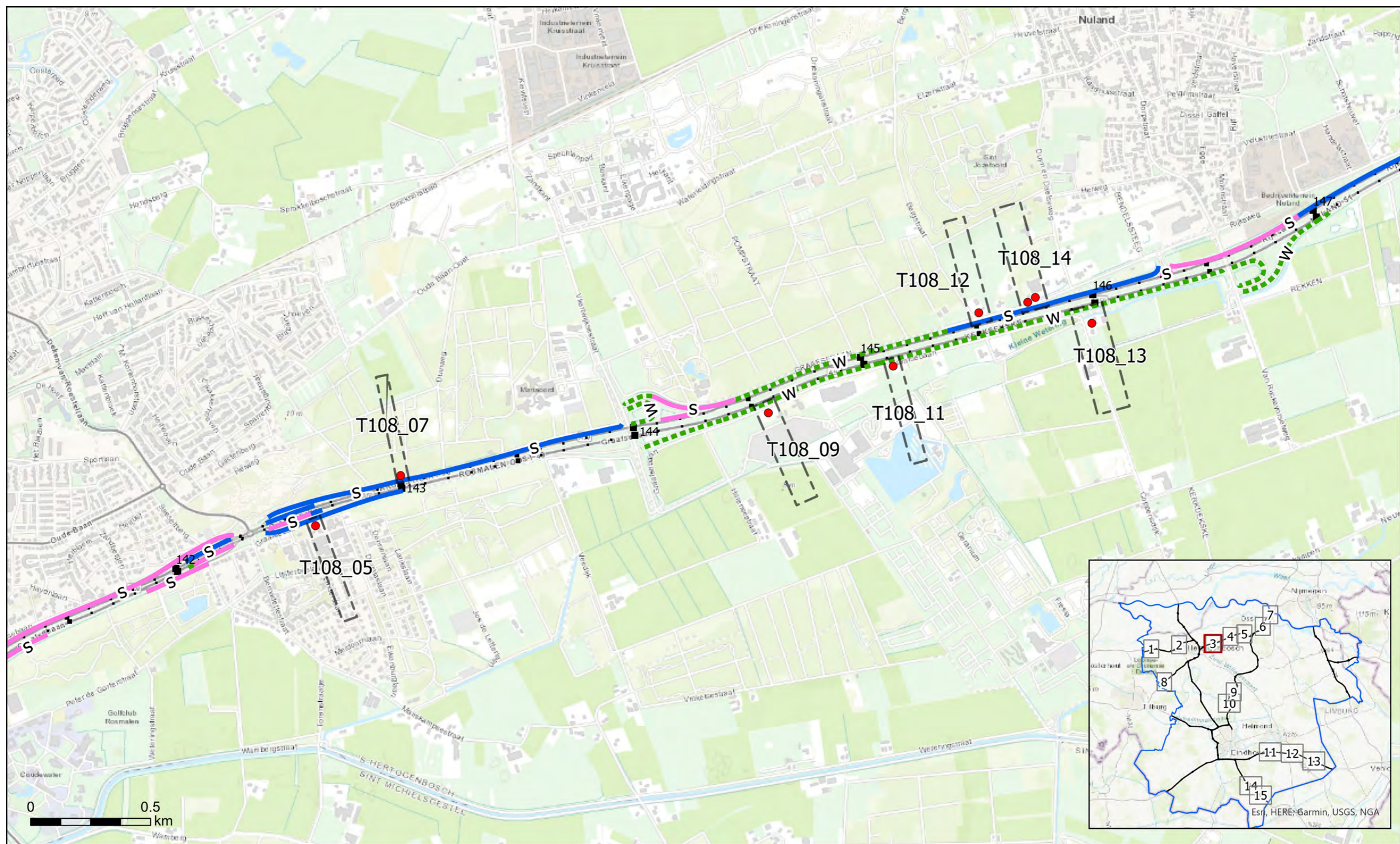




● saneringsobjecten	Schermtypen	Gemiddelde hoogte t.o.v. verharding	Absorptie	Bestaande bronmaatregelen
▭ Cluster	w Geluidwal	— T/m 2 meter	▬▬▬ absorberend	— Tweelaags ZOAB
	c Combinatie geluidwal/geluidsscherm	— Van 2 t/m 4 meter	▬ reflecterend	— Dunne deklaag
	s Geluidsscherm	— Van 4 t/m 8 meter		
		— Van 8 meter		

Bijlage C2.2 Saneringsplan Noord Brabant Oost Fase 1





● saneringsobjecten

⌈⌋ Cluster

Schermtypen

w Geluidwal

c Combinatie geluidwal/geluidsscherm

s Geluidsscherm

Gemiddelde hoogte t.o.v. verharding

— T/m 2 meter

— Van 2 t/m 4 meter

— Van 4 t/m 8 meter

— Van 8 meter

Absorptie

⋯ absorberend

— reflecterend

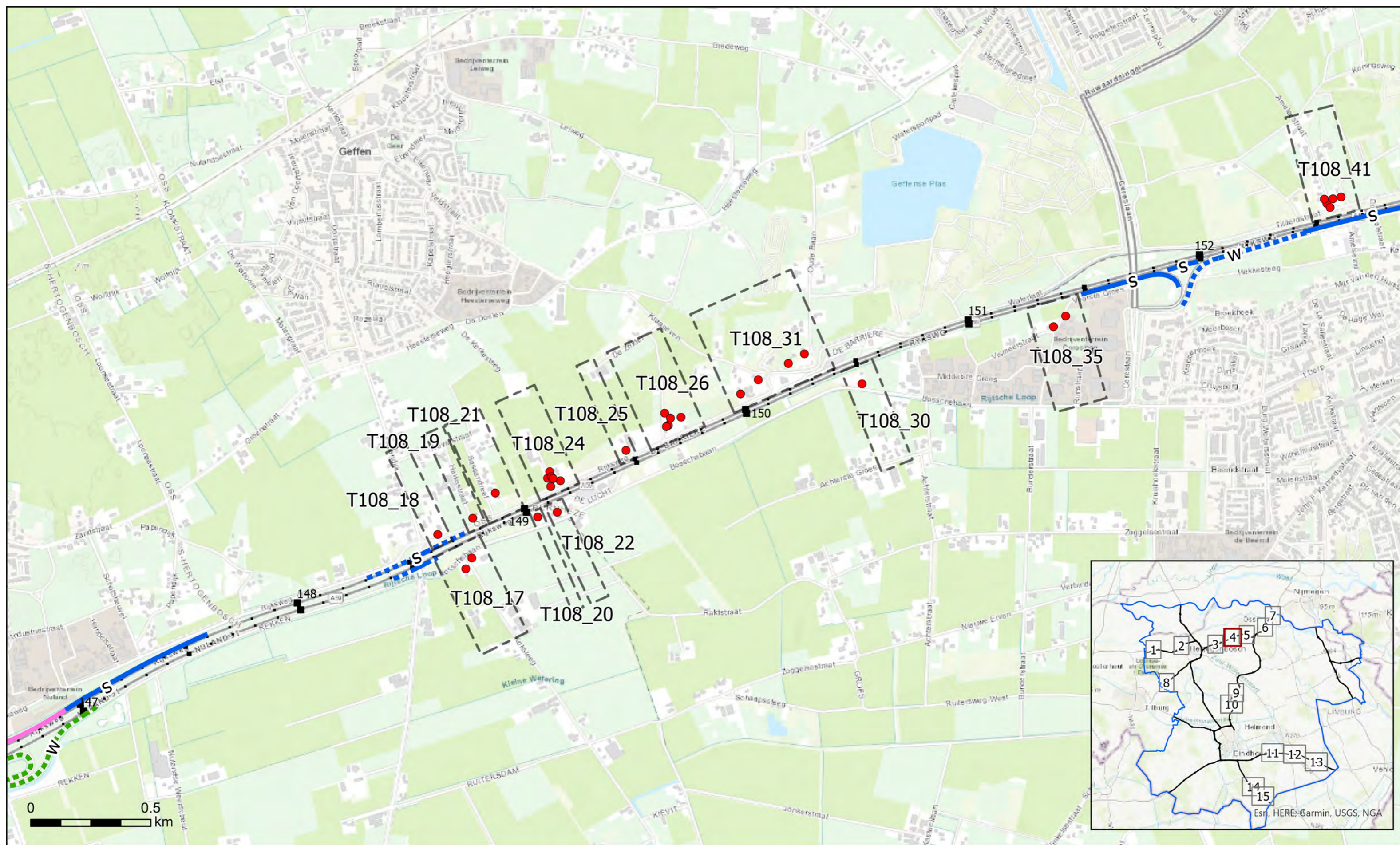
Bestaande bronmaatregelen

— Tweelaags ZOAB

— Dunne deklaag



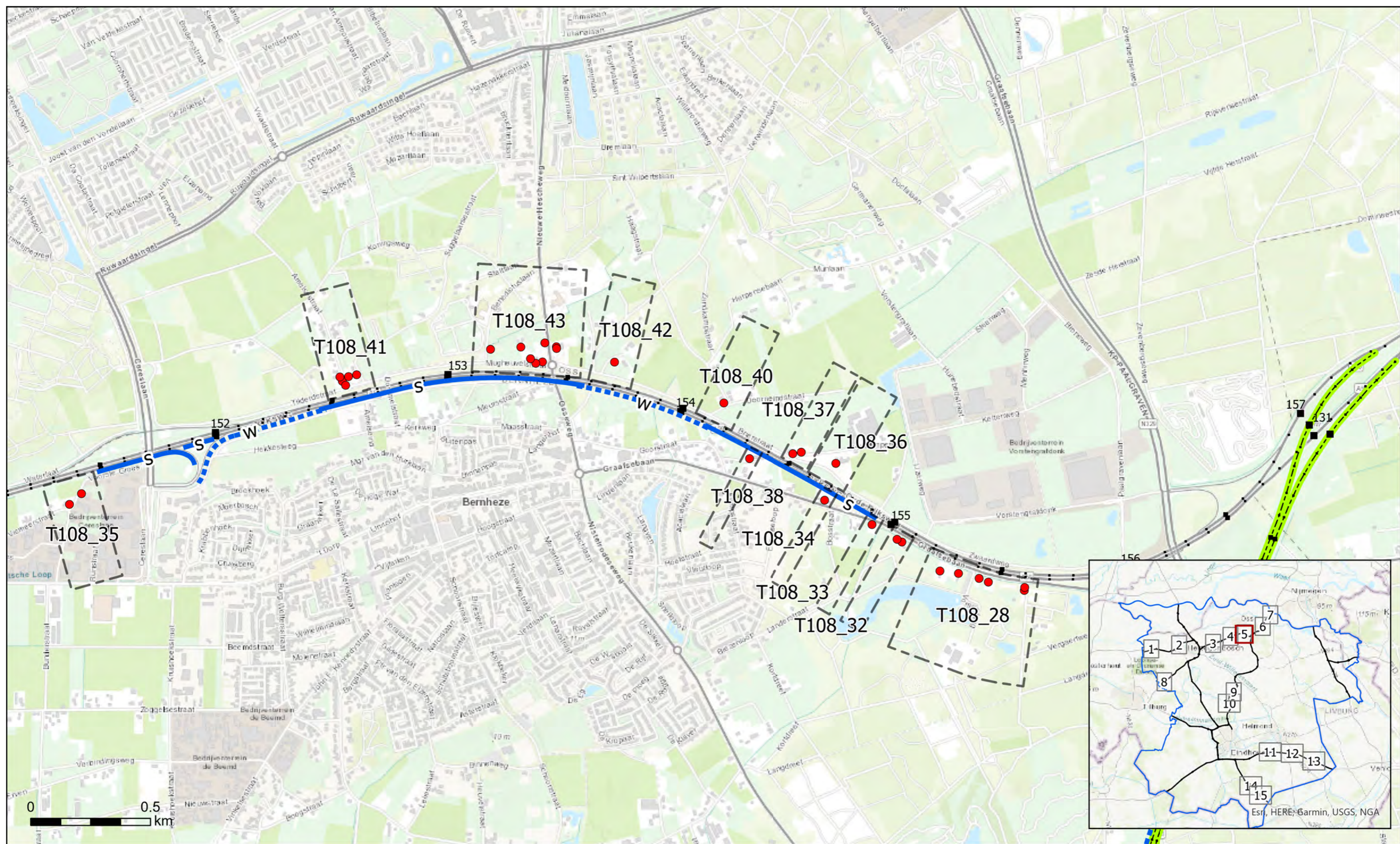
Bijlage C2.3 Saneringsplan Noord Brabant Oost Fase 1



- saneringsobjecten
- ⊞ Cluster
- Schermtypen:
 - w Geluidwal
 - c Combinatie geluidwal/geluidscherm
 - s Geluidscherm
- Gemiddelde hoogte t.o.v. verharding:
 - T/m 2 meter
 - Van 2 t/m 4 meter
 - Van 4 t/m 8 meter
 - Van 8 meter
- Absorptie:
 - ⋯ absorberend
 - reflectierend
- Bestaande bronmaatregelen:
 - Tweelaags ZOAB
 - Dunne deklaag

Bijlage C2.4 Saneringsplan Noord Brabant Oost Fase 1





● saneringsobjecten

⬡ Cluster

Schermtypen

w Geluidwal

c Combinatie geluidwal/geluidsschermb

s Geluidsschermb

Gemiddelde hoogte t.o.v. verharding

— T/m 2 meter

— Van 2 t/m 4 meter

— Van 4 t/m 8 meter

— Van 8 meter

Absorptie

⬢ absorberend

— reflecterend

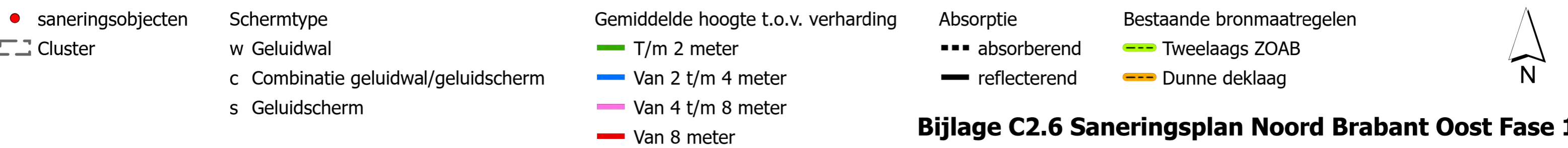
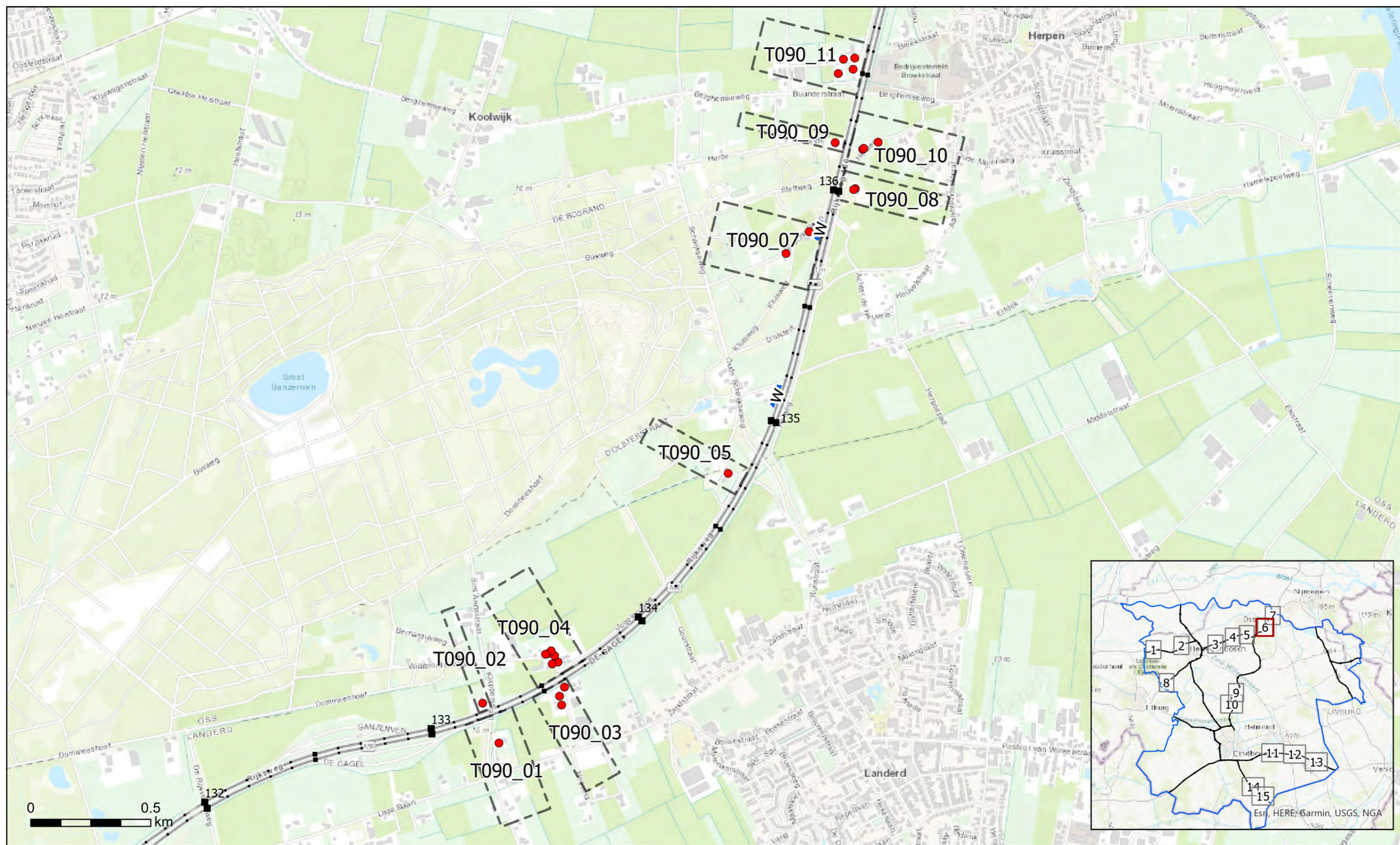
Bestaande bronmaatregelen

— Tweelaags ZOAB

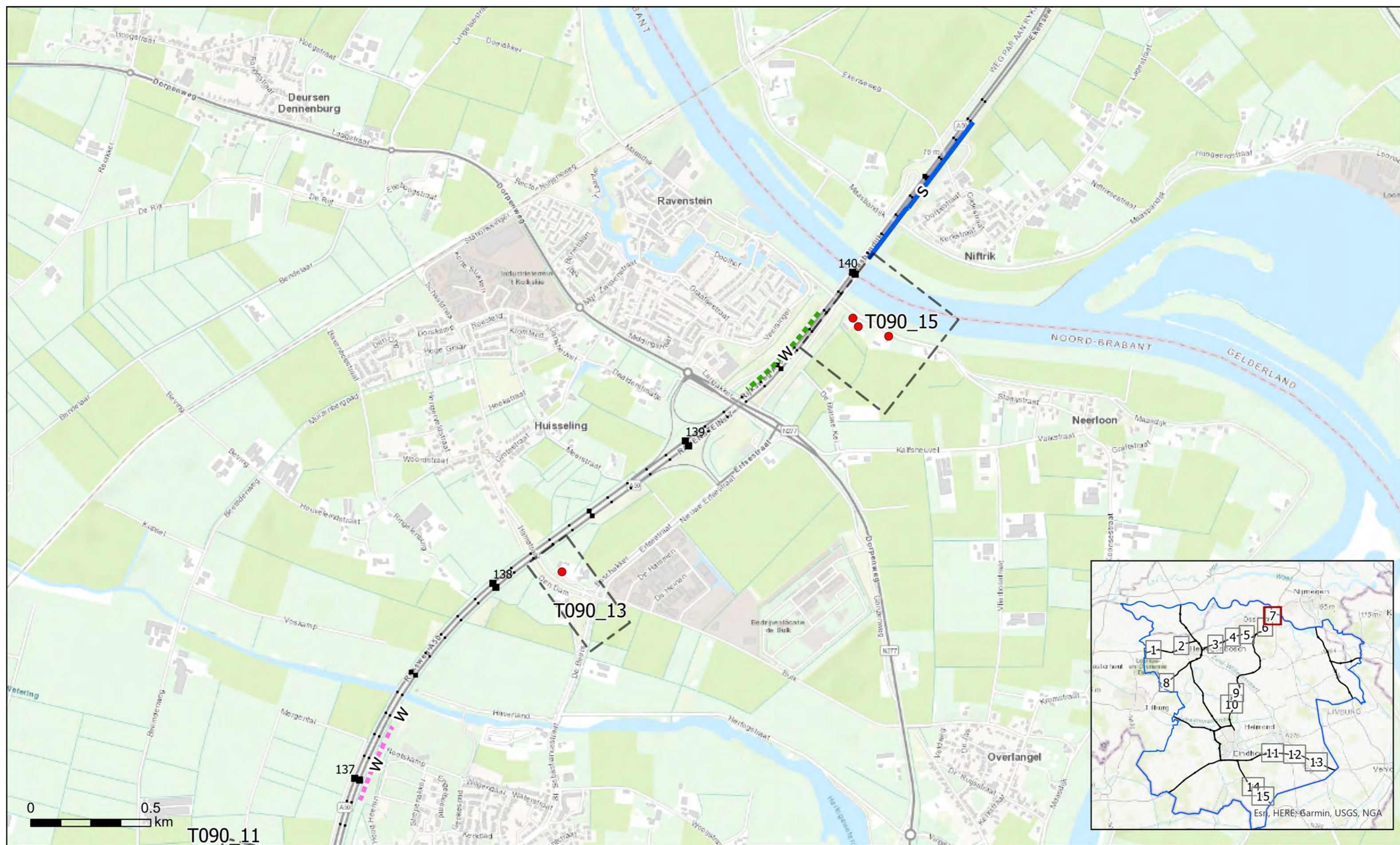
— Dunne deklaag



Bijlage C2.5 Saneringsplan Noord Brabant Oost Fase 1

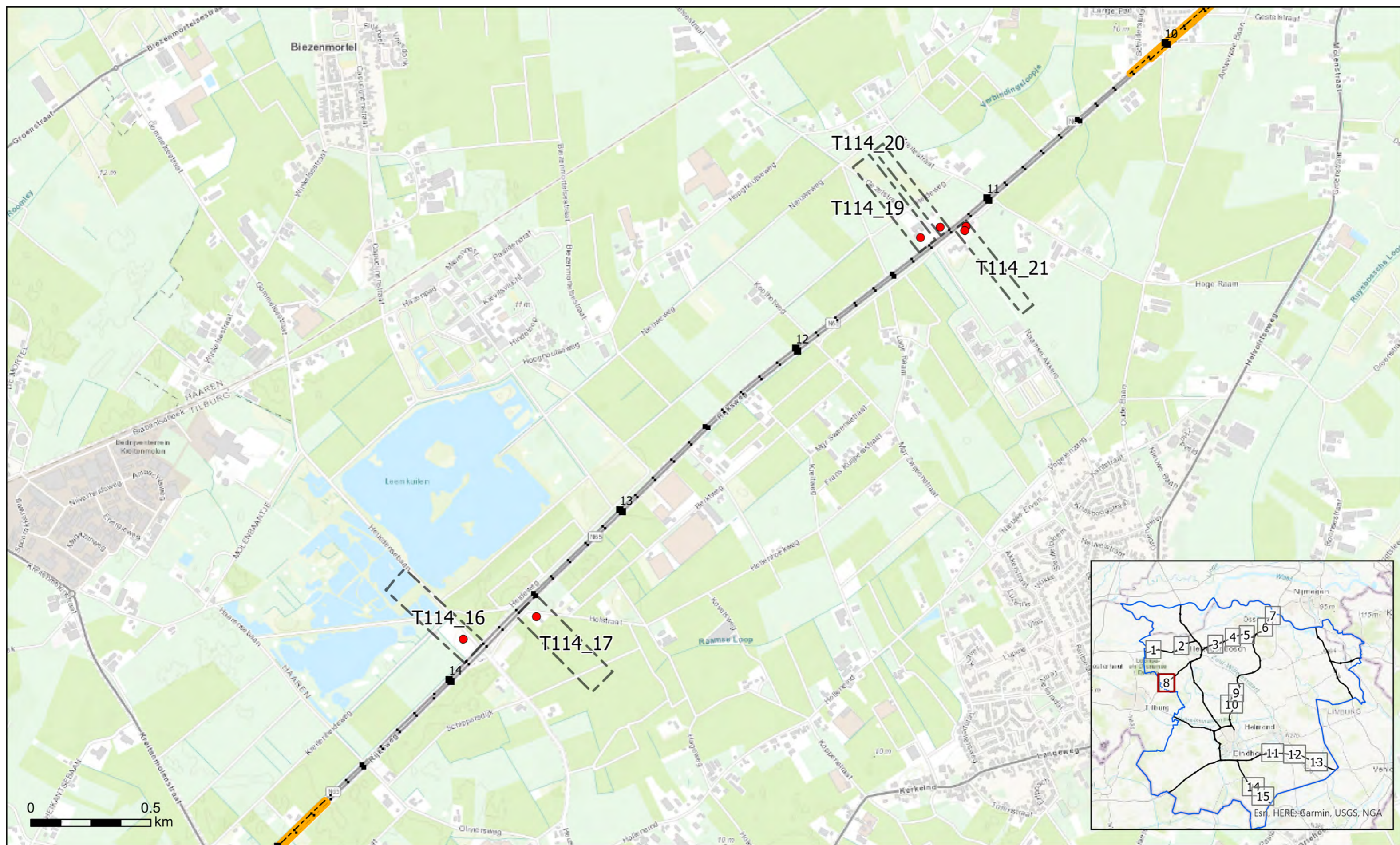


Bijlage C2.6 Saneringsplan Noord Brabant Oost Fase 1



- | | | | | |
|---------------------|-------------------------------------|-------------------------------------|-----------------|---------------------------|
| ● saneringsobjecten | Schermtypen | Gemiddelde hoogte t.o.v. verharding | Absorptie | Bestaande bronmaatregelen |
| ▭ Cluster | w Geluidwal | — T/m 2 meter | ▬▬▬ absorberend | ▬▬▬ Tweelaags ZOAB |
| | c Combinatie geluidwal/geluidscherm | — Van 2 t/m 4 meter | ▬▬ reflecterend | ▬▬▬ Dunne deklaag |
| | s Geluidscherm | — Van 4 t/m 8 meter | | |
| | | — Van 8 meter | | |

Bijlage C2.7 Saneringsplan Noord Brabant Oost Fase 1



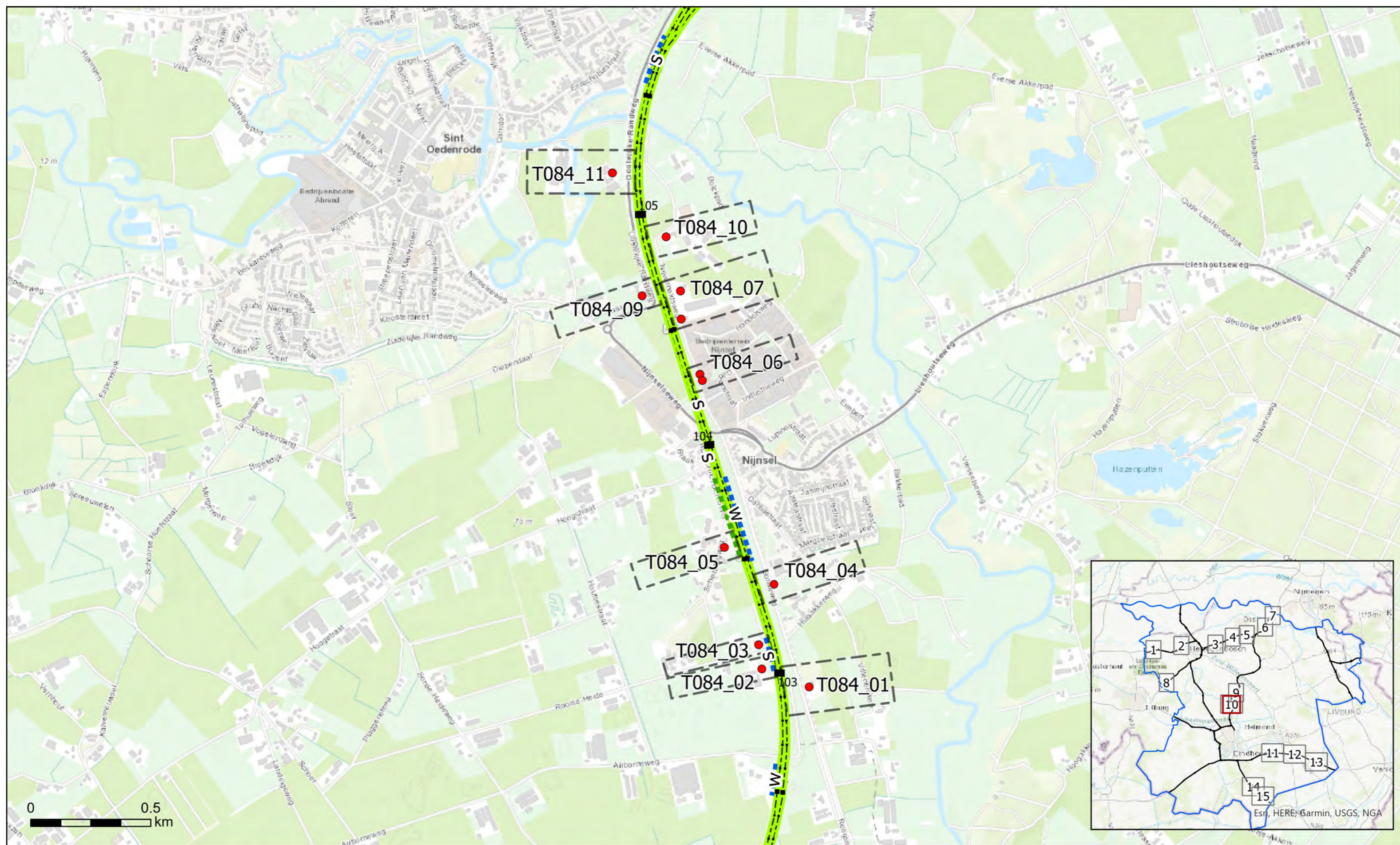
- saneringsobjecten
 - ⬜ Cluster
 - Schermtypen
 - w Geluidwal
 - c Combinatie geluidwal/geluidsscherm
 - s Geluidsscherm
 - Gemiddelde hoogte t.o.v. verharding
 - T/m 2 meter
 - Van 2 t/m 4 meter
 - Van 4 t/m 8 meter
 - Van 8 meter
 - Absorptie
 - ⋯ absorberend
 - reflecterend
 - Bestaande bronmaatregelen
 - Tweelaags ZOAB
 - Dunne deklaag
- Bijlage C2.8 Saneringsplan Noord Brabant Oost Fase 1**



● saneringsobjecten	Schermtypen	Gemiddelde hoogte t.o.v. verharding	Absorptie	Bestaande bronmaatregelen
⊞ Cluster	w Geluidwal	— T/m 2 meter	⊞ absorberend	— Tweelaags ZOAB
	c Combinatie geluidwal/geluidscherm	— Van 2 t/m 4 meter	— reflecterend	— Dunne deklaag
	s Geluidscherm	— Van 4 t/m 8 meter		
		— Van 8 meter		

Bijlage C2.9 Saneringsplan Noord Brabant Oost Fase 1

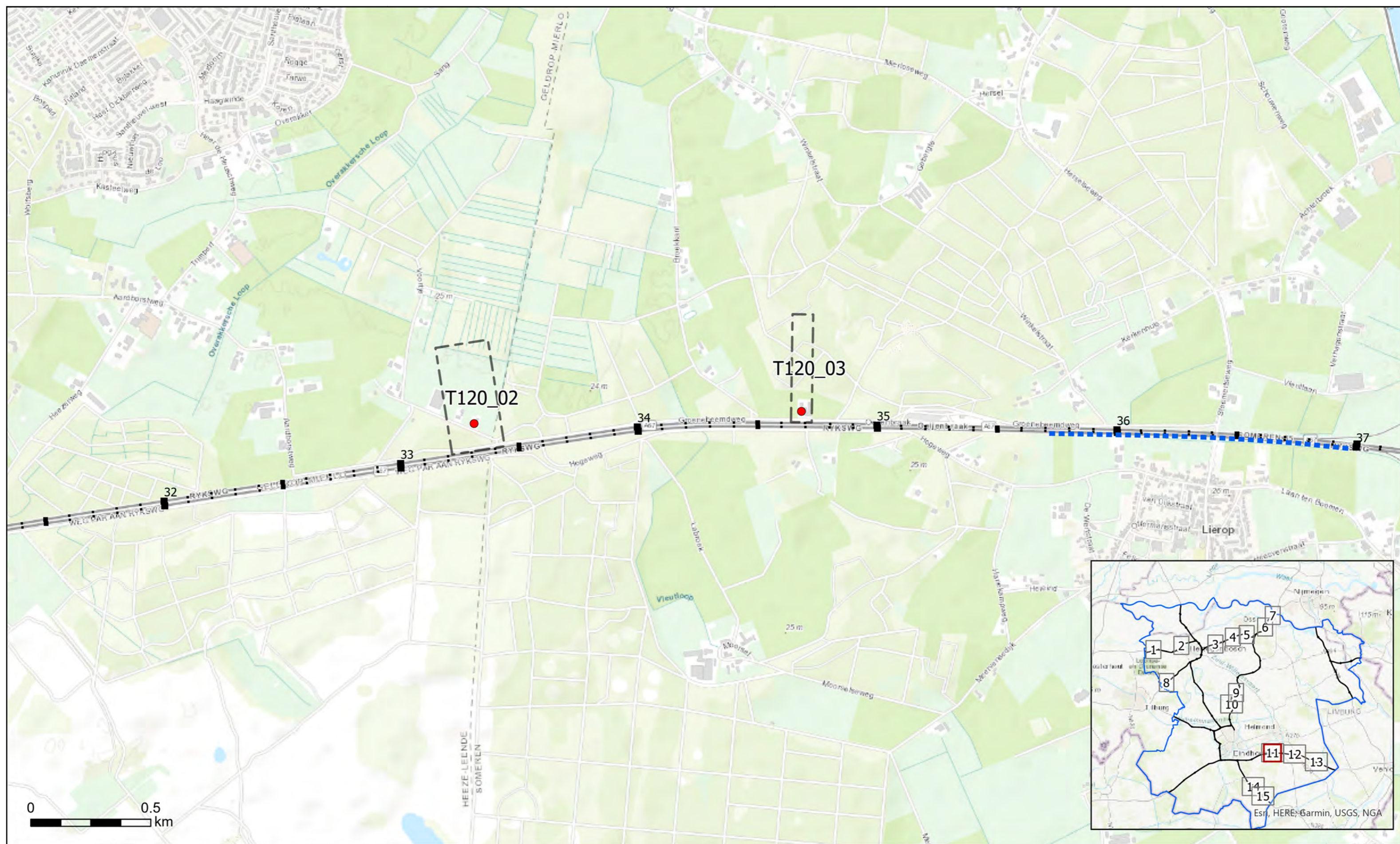




● saneringsobjecten	Schermtypen	Gemiddelde hoogte t.o.v. verharding	Absorptie	Bestaande bronmaatregelen
⌈ Cluster	w Geluidwal	— T/m 2 meter	⋯ absorberend	— Tweelaags ZOAB
	c Combinatie geluidwal/geluidsscherm	— Van 2 t/m 4 meter	— reflecterend	— Dunne deklaag
	s Geluidsscherm	— Van 4 t/m 8 meter		
		— Van 8 meter		

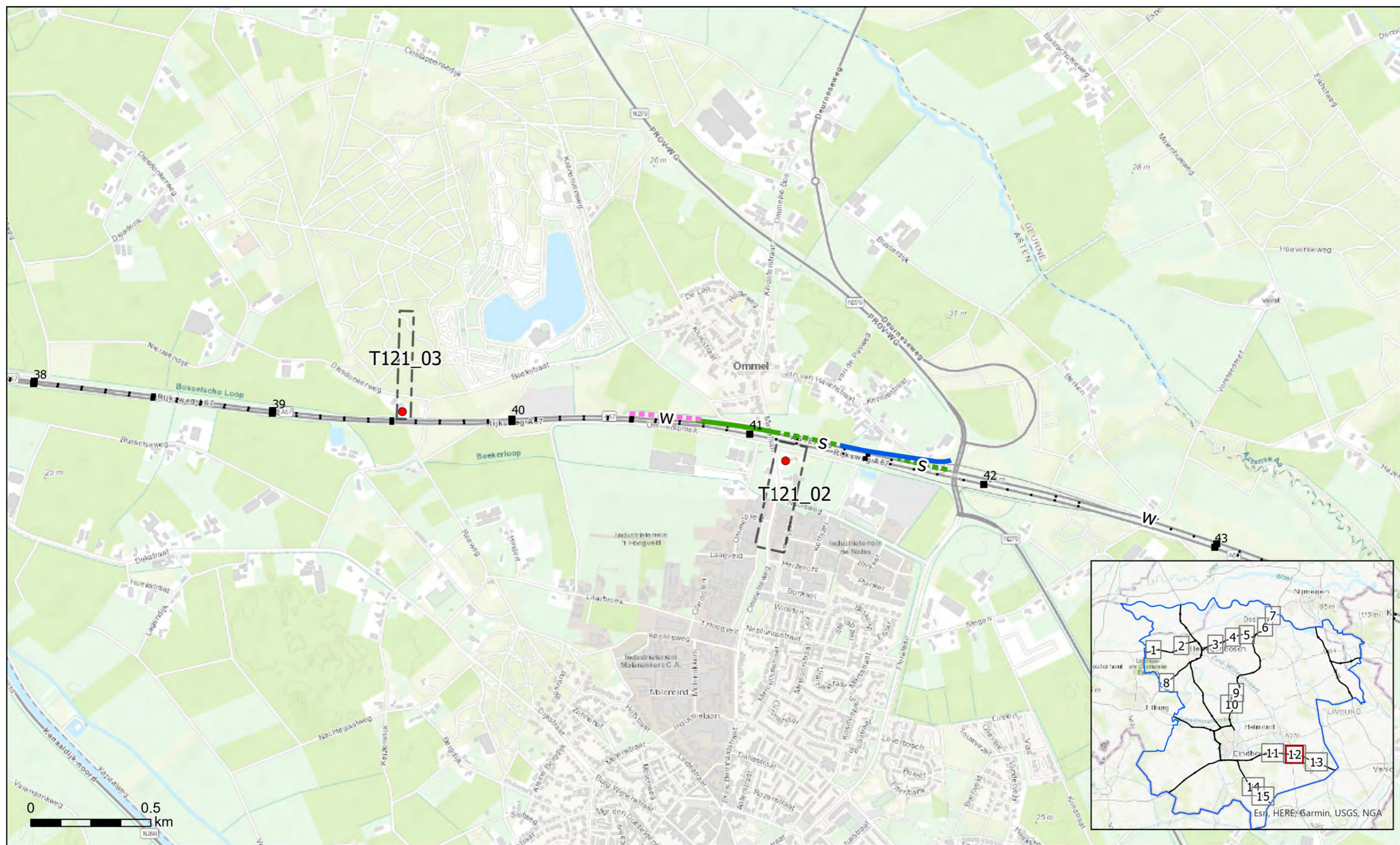
Bijlage C2.10 Saneringsplan Noord Brabant Oost Fase 1





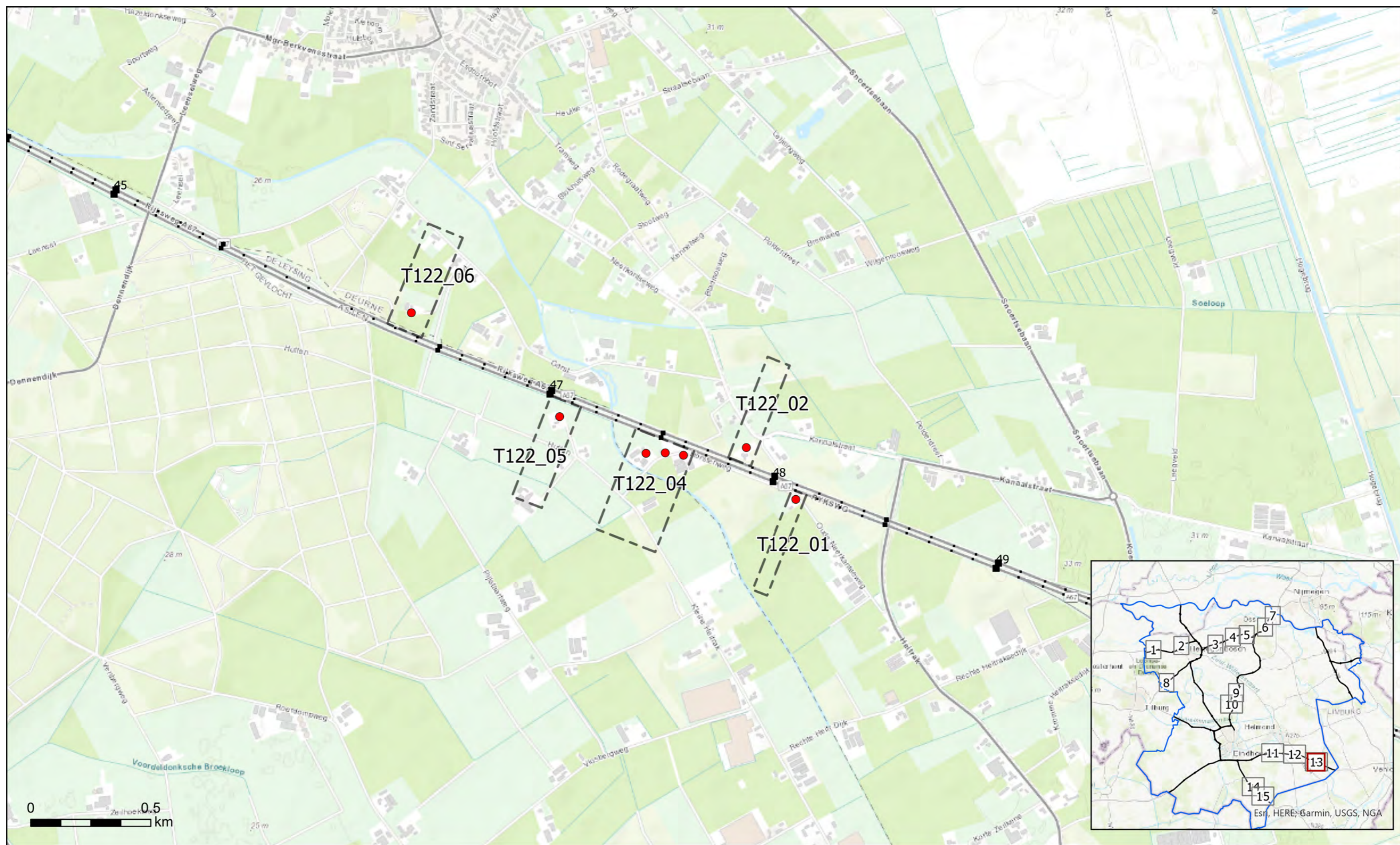
- | | | | | |
|---------------------|-------------------------------------|-------------------------------------|----------------|---------------------------|
| ● saneringsobjecten | Schermtypen | Gemiddelde hoogte t.o.v. verharding | Absorptie | Bestaande bronmaatregelen |
| ⌚ Cluster | w Geluidwal | — T/m 2 meter | ⋯ absorberend | — Tweelaags ZOAB |
| | c Combinatie geluidwal/geluidscherm | — Van 2 t/m 4 meter | — reflecterend | — Dunne deklaag |
| | s Geluidscherm | — Van 4 t/m 8 meter | | |
| | | — Van 8 meter | | |

Bijlage C2.11 Saneringsplan Noord Brabant Oost Fase 1



- | | | | | |
|---------------------|-------------------------------------|-------------------------------------|----------------|---------------------------|
| ● saneringsobjecten | Schermtypen | Gemiddelde hoogte t.o.v. verharding | Absorptie | Bestaande bronmaatregelen |
| ⌈ Cluster | w Geluidwal | — T/m 2 meter | ⋯ absorberend | — Tweelaags ZOAB |
| | c Combinatie geluidwal/geluidscherm | — Van 2 t/m 4 meter | — reflecterend | — Dunne deklaag |
| | s Geluidscherm | — Van 4 t/m 8 meter | | |
| | | — Van 8 meter | | |

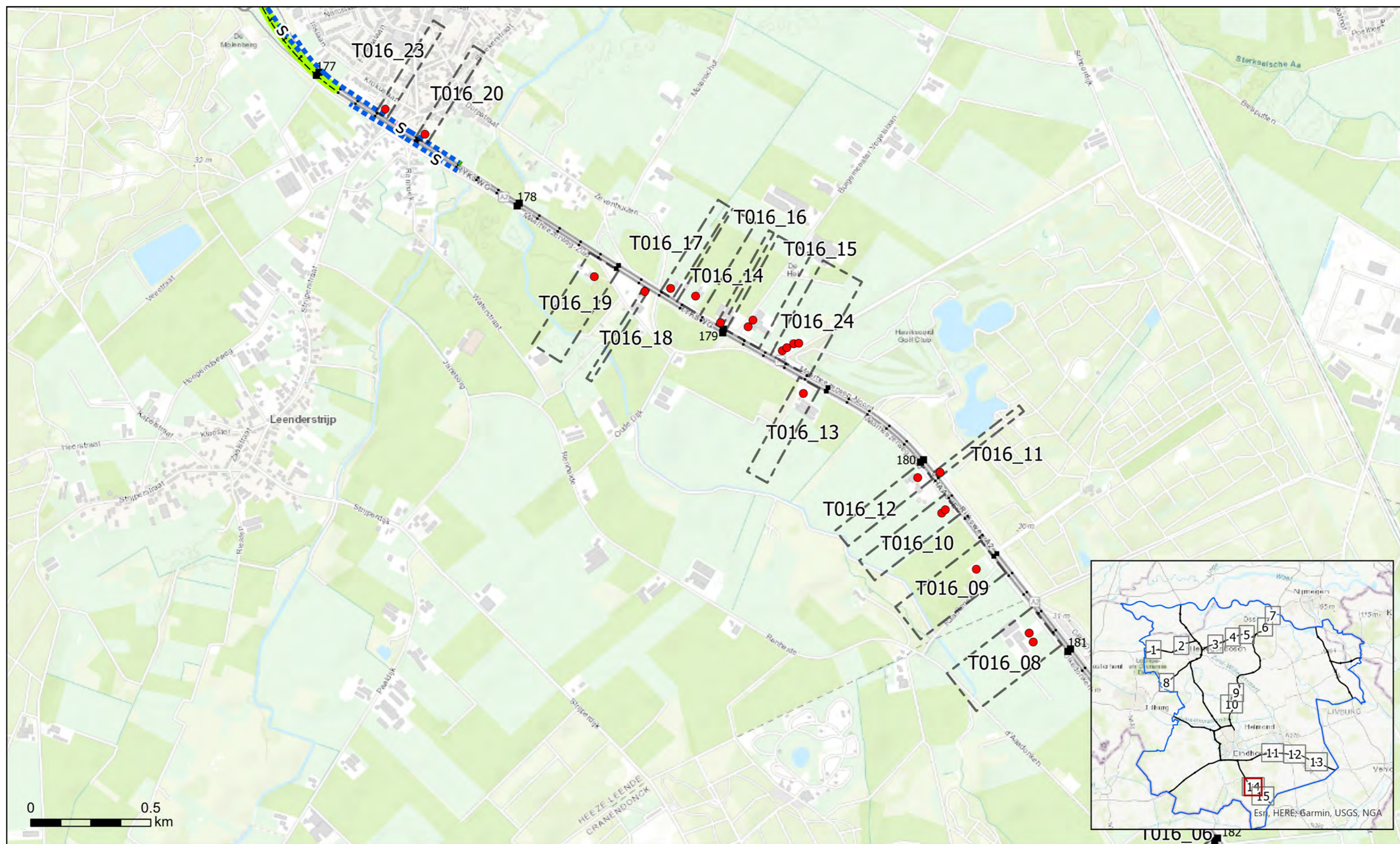
Bijlage C2.12 Saneringsplan Noord Brabant Oost Fase 1



● saneringsobjecten	Schermtypen	Gemiddelde hoogte t.o.v. verharding	Absorptie	Bestaande bronmaatregelen
▭ Cluster	w Geluidwal	— T/m 2 meter	▬▬▬ absorberend	▬▬▬ Tweelaags ZOAB
	c Combinatie geluidwal/geluidsscherm	— Van 2 t/m 4 meter	▬▬ reflecterend	▬▬▬ Dunne deklaag
	s Geluidsscherm	— Van 4 t/m 8 meter		
		— Van 8 meter		

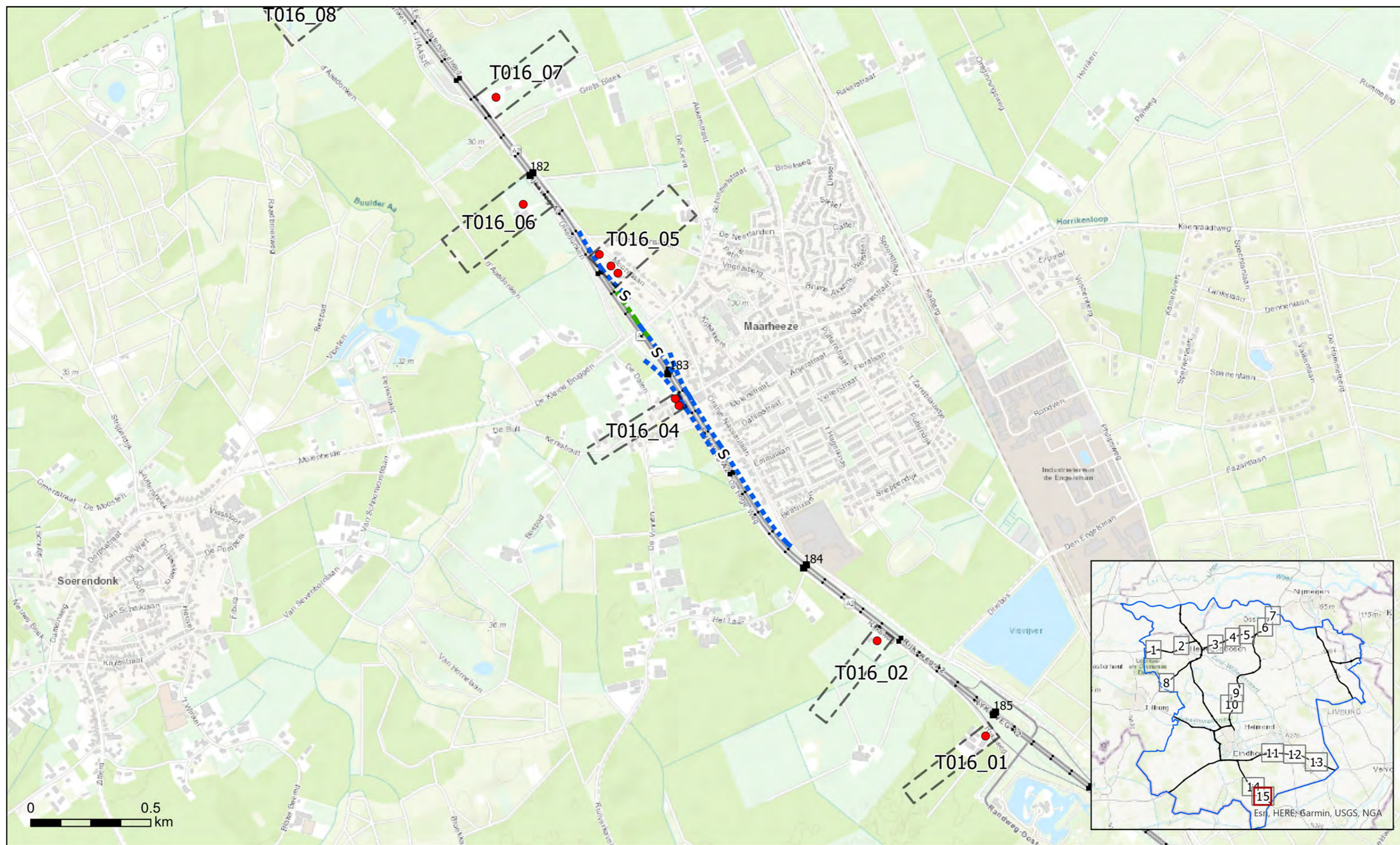
Bijlage C2.13 Saneringsplan Noord Brabant Oost Fase 1





- | | | | | |
|---------------------|--------------------------------------|-------------------------------------|-----------------|---------------------------|
| ● saneringsobjecten | Schermtypen | Gemiddelde hoogte t.o.v. verharding | Absorptie | Bestaande bronmaatregelen |
| ⎓ Cluster | w Geluidwal | — T/m 2 meter | ⎓ absorberend | — Tweelaags ZOAB |
| | c Combinatie geluidwal/geluidsscherm | — Van 2 t/m 4 meter | — reflectierend | — Dunne deklaag |
| | s Geluidsscherm | — Van 4 t/m 8 meter | | |
| | | — Van 8 meter | | |

Bijlage C2.14 Saneringsplan Noord Brabant Oost Fase 1



- | | | | | |
|---------------------|-------------------------------------|-------------------------------------|----------------|---------------------------|
| ● saneringsobjecten | Schermtypen | Gemiddelde hoogte t.o.v. verharding | Absorptie | Bestaande bronmaatregelen |
| ⎓ Cluster | w Geluidwal | — T/m 2 meter | ⎓ absorberend | — Tweelaags ZOAB |
| | c Combinatie geluidwal/geluidscherm | — Van 2 t/m 4 meter | — reflecterend | — Dunne deklaag |
| | s Geluidscherm | — Van 4 t/m 8 meter | | |
| | | — Van 8 meter | | |

Bijlage C2.15 Saneringsplan Noord Brabant Oost Fase 1

Bijlage C3 Geactualiseerde lijst met gemelde adressen voor sanering onder categorie A

Toelichting bij de actualisatie

De voormalige Wet geluidhinder voorzag in een sanering van woningen en andere geluidgevoelige objecten die de daarvoor opgenomen grenswaarde overschreden. Voor een aantal objecten is deze sanering afgehandeld maar voor een groot aantal nog niet. De objecten die volgens de regeling in de voormalige Wet geluidhinder voor sanering in aanmerking zouden komen, zijn door de gemeenten aan de minister gemeld. Het uitvoeringsorgaan van het ministerie, Bureau Sanering Verkeerslawaaier, heeft deze objecten verzameld op de lijst "BSV Overzicht sanering rijksinfrastructuur wegverkeer januari 2012". Verder aangeduid met "lijst met gemelde objecten".

De objecten op deze lijst komen voor geluids sanering in aanmerking mits:

- de geluidbelasting van deze objecten, bij volledige benutting van het geluidproductieplafond hoger is dan 60 dB.
- De sanering nog niet is afgehandeld

Het al of niet afgehandeld zijn is afhankelijk van een aantal gegevens die in de "lijst met gemelde objecten" zijn opgenomen zoals

- Het projectnummer
- De vermelding in de kolom "gesaneerd"
- De vermeldingen of in het verleden door een bewoner/eigenaar de saneringsmaatregelen zijn geweigerd.
- Het al dan niet voorkomen van dubbele adressen binnen één projectnummer.

Bij het samenstellen van de lijst met objecten die nog niet gesaneerd worden geacht, is als volgt te werk gegaan:

1. In eerste instantie zijn uit het bestand op basis van bovenstaande gegevens uit de "lijst met objecten", alle adressen geselecteerd die nog niet zijn gesaneerd.
2. Als tweede stap zijn de adressen geselecteerd die in de gemeenten liggen die in dit saneringsplan zijn betrokken.
3. Deze adressen zijn gekoppeld aan de z.g. BAG-id uit de Basis Administratie van de gemeente. Daarmee werd het mogelijk om de adressen geografisch te duiden. Bovendien kon hiermee worden nagegaan of er sprake is van een geluidgevoelig object. Voor een aantal adressen bleek deze koppeling niet mogelijk te zijn (zie stap 5). Wanneer er twijfel was over de correctheid van de informatie uit de BAG is het bestemmingsplan geraadpleegd.
4. Als vierde stap zijn de adressen geselecteerd die langs de trajectdelen liggen die opgenomen zijn in dit saneringsplan.
5. Voor de adressen die niet aan de BAG konden worden gekoppeld of waarvan het gebruiksdoel anders was dan geluidgevoelig, is de status onderzocht. Dit onderzoek heeft plaatsgevonden aan de hand van:
 - Nadere informatie uit de BAG
 - Recente foto's
 - Informatie van gemeenten
6. In sommige gevallen kon alsnog een koppeling tot stand worden gebracht en in een aantal gevallen bleek het object gesloopt te zijn of niet meer in gebruik als geluidgevoelig object.
7. Deze geselecteerde adressen zijn vrijwel allemaal als potentieel saneringsobject in het detailonderzoek opgenomen. Alleen in incidentele gevallen is niet opnieuw een akoestisch onderzoek uitgevoerd. Dit betreft objecten waarvan uit het Landelijk Onderzoek (zie bijlage A van dit rapport) blijkt dat de geluidbelasting lager is dan 58 dB. Bij een dergelijke geluidbelasting kan met zekerheid worden aangenomen dat de geluidbelasting nooit hoger kan zijn dan 60 dB.

8. Als laatste zijn de potentiële categorie A-objecten die in clusters voor het saneringsplan van fase 2 liggen uit de lijst verwijderd.
9. De objecten zijn met de betreffende kenmerken (ligging en aantal verdiepingen) in het detail-onderzoek opgenomen en hiervoor is de geluidbelasting bij volledige benutting van het geluidproductieplafond (L_{denGPP}) berekend.
10. Wanneer deze geluidbelasting hoger is dan 60 dB, is er sprake van een saneringsobject volgens categorie A.

In de tabel in deze bijlage zijn alle objecten uit de lijst met objecten vermeld die nog niet zijn gesaneerd (volgens stap 1). In de kolom “te saneren als A-object” is aangegeven of er sprake is van een saneringsobject categorie A en in de daarop volgende kolom is aangegeven op basis waarvan deze constatering is gedaan. De objecten die nog te saneren zijn, zijn ook vermeld in bijlage D2.

Bijlage C3 Geactualiseerde lijst met gemelde adressen voor sanering onder categorie A

Datum actualisatie 17 februari 2021, Bertus van 't Wout

Dienstnaam	Gemeente	Adres	Postcode	te saneren als A-object	reden
RWS Zuid-Nederland	Asten	Berken 9	5724AN	Nee	Bouwvergunning is verstrekt in 2006
RWS Zuid-Nederland	Asten	Diesdonkerweg 5	5724PE	Ja	In detailonderzoek, saneringsobject, LdenGPP >60 dB
RWS Zuid-Nederland	Asten	Hutten 9	5721SL	Ja	In detailonderzoek, saneringsobject, LdenGPP >60 dB
RWS Zuid-Nederland	Asten	Ommelsbroek 8	5724AA	Nee	Pand heeft industrie functie
RWS Zuid-Nederland	Bernheze	Cereslaan 15	5384VT	Nee	Pand heeft industrie- en winkelfunctie
RWS Zuid-Nederland	Bernheze	Oud Menzel 2	5388ST	Nee	Gebouwd na 1986, ten onrechte op lijst gemelde woningen
RWS Zuid-Nederland	Cranendonck	D Aasdonken 2	6026RZ	Nee	In detailonderzoek, geen saneringsobject, LdenGPP =<60 dB
RWS Zuid-Nederland	Cranendonck	Moonslaan 4b	6026EJ	Nee	In detailonderzoek, geen saneringsobject, LdenGPP =<60 dB
RWS Zuid-Nederland	Cranendonck	Oranje Nassaulaan 9a	6026BW	Nee	Heeft woon- en industrie functie; Is in gebruik als muziekcentrum; is in een saneringsproject overgeslagen; de buurwoningen hebben projectnummer 529.737.35
RWS Zuid-Nederland	Cranendonck	Rijksweg 3	6021RA	Nee	Pand niet aangetroffen; volgens Funda in 2019 verkocht als bouwgrond voor twee villa's
RWS Zuid-Nederland	Cranendonck	Rijksweg 5	6021RA	Ja	In detailonderzoek, saneringsobject, LdenGPP >60 dB
RWS Zuid-Nederland	Deurne	Horstenweg 6	5757SB	Ja	In detailonderzoek, saneringsobject, LdenGPP >60 dB
RWS Zuid-Nederland	Deurne	Oude Neerkantseweg 19	5757SC	Ja	In detailonderzoek, saneringsobject, LdenGPP >60 dB
RWS Zuid-Nederland	Geldrop-Mierlo	Voortje 55	5731PP	Ja	In detailonderzoek, saneringsobject, LdenGPP >60 dB
RWS Zuid-Nederland	Haaren	Gezelstraat 1	5076PG	Ja	In detailonderzoek, saneringsobject, LdenGPP >60 dB
RWS Zuid-Nederland	Haaren	Gezelstraat 2	5076PG	Ja	In detailonderzoek, saneringsobject, LdenGPP >60 dB
RWS Zuid-Nederland	Haaren	Holstraat 5	5076NL	Ja	In detailonderzoek, saneringsobject, LdenGPP >60 dB
RWS Zuid-Nederland	Haaren	Rijksweg 13	5076PB	Nee	Pand niet aangetroffen
RWS Zuid-Nederland	Haaren	Rijksweg 1a	5076PB	Ja	In detailonderzoek, saneringsobject, LdenGPP >60 dB
RWS Zuid-Nederland	Haaren	Rijksweg 3	5076PB	Ja	In detailonderzoek, saneringsobject, LdenGPP >60 dB
RWS Zuid-Nederland	Haaren	Rijksweg 5	5074NL	Ja	In detailonderzoek, saneringsobject, LdenGPP >60 dB
RWS Zuid-Nederland	Heeze-Leende	Dorpstraat 100	5595CK	Nee	In detailonderzoek, geen saneringsobject, LdenGPP =<60 dB
RWS Zuid-Nederland	Heeze-Leende	Dorpstraat 102	5595CK	Nee	In detailonderzoek, geen saneringsobject, LdenGPP =<60 dB
RWS Zuid-Nederland	Heeze-Leende	Dorpstraat 104	5595CK	Nee	In detailonderzoek, geen saneringsobject, LdenGPP =<60 dB
RWS Zuid-Nederland	Heeze-Leende	Dorpstraat 108	5595CK	Ja	In detailonderzoek, saneringsobject, LdenGPP >60 dB
RWS Zuid-Nederland	Heeze-Leende	Dorpstraat 110	5595CK	Nee	In detailonderzoek, geen saneringsobject, LdenGPP =<60 dB
RWS Zuid-Nederland	Heeze-Leende	Dorpstraat 112	5595CK	Nee	In detailonderzoek, geen saneringsobject, LdenGPP =<60 dB
RWS Zuid-Nederland	Heeze-Leende	Kattestraat 16	5595CL	Nee	In detailonderzoek, geen saneringsobject, LdenGPP =<60 dB
RWS Zuid-Nederland	Heeze-Leende	Kattestraat 18	5595CL	Ja	In detailonderzoek, saneringsobject, LdenGPP >60 dB
RWS Zuid-Nederland	Heeze-Leende	Kattestraat 5	5595CL	Nee	In detailonderzoek, geen saneringsobject, LdenGPP =<60 dB
RWS Zuid-Nederland	Heeze-Leende	Maarheezerweg Noord 5	5595XG	Ja	In detailonderzoek, saneringsobject, LdenGPP >60 dB

Bijlage C3 Geactualiseerde lijst met gemelde adressen voor sanering onder categorie A

Datum actualisatie 17 februari 2021, Bertus van 't Wout

Dienstnaam	Gemeente	Adres	Postcode	te saneren als A-object	reden
RWS Zuid-Nederland	Heeze-Leende	Maarheezerweg Noord 7a	5595XG	Nee	Woonwagenstandplaats
RWS Zuid-Nederland	Heeze-Leende	Maarheezerweg Noord 7b	5595XG	Nee	Woonwagenstandplaats
RWS Zuid-Nederland	Heeze-Leende	Renhoek 1	5595GE	Nee	In detailonderzoek, geen saneringsobject, LdenGPP =<60 dB
RWS Zuid-Nederland	Heeze-Leende	Renhoek 2	5595GE	Nee	In detailonderzoek, geen saneringsobject, LdenGPP =<60 dB
RWS Zuid-Nederland	Heeze-Leende	Renhoek 3	5595GE	Nee	In detailonderzoek, geen saneringsobject, LdenGPP =<60 dB
RWS Zuid-Nederland	Heeze-Leende	Renhoek 4	5595GE	Nee	In detailonderzoek, geen saneringsobject, LdenGPP =<60 dB
RWS Zuid-Nederland	Heeze-Leende	Renhoek 5	5595GE	Nee	In detailonderzoek, geen saneringsobject, LdenGPP =<60 dB
RWS Zuid-Nederland	Heeze-Leende	Strijperstraat 1	5595GA	Nee	Gebouwd na 1986, ten onrechte op lijst gemelde woningen
RWS Zuid-Nederland	Heeze-Leende	Strijperstraat 10	5595GC	Nee	In detailonderzoek, geen saneringsobject, LdenGPP =<60 dB
RWS Zuid-Nederland	Heeze-Leende	Strijperstraat 2	5595GC	Nee	In detailonderzoek, geen saneringsobject, LdenGPP =<60 dB
RWS Zuid-Nederland	Heeze-Leende	Strijperstraat 3	5595GA	Nee	In detailonderzoek, geen saneringsobject, LdenGPP =<60 dB
RWS Zuid-Nederland	Heeze-Leende	Strijperstraat 4	5595GC	Nee	In detailonderzoek, geen saneringsobject, LdenGPP =<60 dB
RWS Zuid-Nederland	Heeze-Leende	Strijperstraat 4a	5595GC	Nee	In detailonderzoek, geen saneringsobject, LdenGPP =<60 dB
RWS Zuid-Nederland	Heeze-Leende	Strijperstraat 6	5595GC	Nee	In detailonderzoek, geen saneringsobject, LdenGPP =<60 dB
RWS Zuid-Nederland	Heeze-Leende	Strijperstraat 8	5595GC	Nee	In detailonderzoek, geen saneringsobject, LdenGPP =<60 dB
RWS Zuid-Nederland	Heeze-Leende	Strijperstraat 8a	5595GC	Nee	In detailonderzoek, geen saneringsobject, LdenGPP =<60 dB
RWS Zuid-Nederland	Heeze-Leende	Strijperstraat 8b	5595GC	Nee	In detailonderzoek, geen saneringsobject, LdenGPP =<60 dB
RWS Zuid-Nederland	Heusden	Chrysantenstraat 45	5151GD	Nee	In detailonderzoek, geen saneringsobject, LdenGPP =<60 dB
RWS Zuid-Nederland	Heusden	Chrysantenstraat 46	5151GE	Nee	Gebouwd na 1986, ten onrechte op lijst gemelde woningen
RWS Zuid-Nederland	Heusden	Chrysantenstraat 47	5151GD	Nee	In detailonderzoek, geen saneringsobject, LdenGPP =<60 dB
RWS Zuid-Nederland	Heusden	Chrysantenstraat 49	5151GD	Nee	In detailonderzoek, geen saneringsobject, LdenGPP =<60 dB
RWS Zuid-Nederland	Heusden	Kerkstraat 38	5154AP	Nee	In landelijk onderzoek uitgesloten voor sanering
RWS Zuid-Nederland	Heusden	Kerkstraat 42	5154AP	Nee	In landelijk onderzoek uitgesloten voor sanering
RWS Zuid-Nederland	Heusden	Parklaan 2	5151DG	Nee	Pand niet aangetroffen
RWS Zuid-Nederland	Heusden	Veilingstraat 16	5154AA	Ja	In detailonderzoek, saneringsobject, LdenGPP >60 dB
RWS Zuid-Nederland	Heusden	Zonnebloemlaan 211	5151TA	Nee	In detailonderzoek, geen saneringsobject, LdenGPP =<60 dB
RWS Zuid-Nederland	Heusden	Zonnebloemlaan 213	5151TA	Nee	In detailonderzoek, geen saneringsobject, LdenGPP =<60 dB
RWS Zuid-Nederland	Heusden	Zonnebloemlaan 78	5151TB	Nee	Pand niet aangetroffen
RWS Zuid-Nederland	Heusden	Zonnebloemlaan 80	5151TB	Nee	Pand niet aangetroffen
RWS Zuid-Nederland	Heusden	Zonnebloemlaan 82	5151TB	Nee	Pand niet aangetroffen
RWS Zuid-Nederland	Heusden	Zonnebloemlaan 84	5151TB	Nee	Pand niet aangetroffen
RWS Zuid-Nederland	Heusden	Zonnebloemlaan 86	5151TB	Nee	Pand niet aangetroffen
RWS Zuid-Nederland	Heusden	Zonnebloemlaan 88	5151TB	Nee	Pand niet aangetroffen
RWS Zuid-Nederland	Heusden	Zonnebloemlaan 90	5151TB	Nee	Pand niet aangetroffen

Bijlage C3 Geactualiseerde lijst met gemelde adressen voor sanering onder categorie A

Datum actualisatie 17 februari 2021, Bertus van 't Wout

Dienstnaam	Gemeente	Adres	Postcode	te saneren als A-object	reden
RWS Zuid-Nederland	Landerd	Klapperstraat 2	5374NL	Ja	In detailonderzoek, saneringsobject, LdenGPP >60 dB
RWS Zuid-Nederland	Landerd	Lochtenburgstraat 3	5374NZ	Ja	In detailonderzoek, saneringsobject, LdenGPP >60 dB
RWS Zuid-Nederland	Landerd	Lochtenburgstraat 5	5374NZ	Ja	In detailonderzoek, saneringsobject, LdenGPP >60 dB
RWS Zuid-Nederland	Landerd	Vogelenzang 2	5374AW	Nee	Gebouwd na 1986, ten onrechte op lijst gemelde woningen
RWS Zuid-Nederland	Landerd	Willibrordusweg 10	5374NG	Ja	In detailonderzoek, saneringsobject, LdenGPP >60 dB
RWS Zuid-Nederland	Landerd	Willibrordusweg 10a	5374NG	Ja	In detailonderzoek, saneringsobject, LdenGPP >60 dB
RWS Zuid-Nederland	Landerd	Willibrordusweg 6	5374NG	Ja	In detailonderzoek, saneringsobject, LdenGPP >60 dB
RWS Zuid-Nederland	Landerd	Willibrordusweg 8	5374NG	Ja	In detailonderzoek, saneringsobject, LdenGPP >60 dB
RWS Zuid-Nederland	Landerd	Willibrordusweg 8a	5374NG	Ja	In detailonderzoek, saneringsobject, LdenGPP >60 dB
RWS Zuid-Nederland	Landerd	Willibrordusweg 9	5374NE	Nee	Pand heeft industriefunctie
RWS Zuid-Nederland	Meerijstad	Airborneweg 2	5492NB	Nee	Pand niet aangetroffen
RWS Zuid-Nederland	Meerijstad	Braak 3	5492HJ	nee	Pand niet aangetroffen
RWS Zuid-Nederland	Meerijstad	Braak 5	5492HJ	nee	Pand niet aangetroffen
RWS Zuid-Nederland	Meerijstad	Braak 6	5492HJ	nee	Pand niet aangetroffen
RWS Zuid-Nederland	Meerijstad	Braak 7	5492HJ	nee	Pand niet aangetroffen
RWS Zuid-Nederland	Meerijstad	Braak 8	5492HJ	nee	Pand niet aangetroffen
RWS Zuid-Nederland	Meerijstad	Dahliastraat 1	5492HL	Nee	In detailonderzoek, geen saneringsobject, LdenGPP =<60 dB
RWS Zuid-Nederland	Meerijstad	Dahliastraat 3	5492HL	Nee	In detailonderzoek, geen saneringsobject, LdenGPP =<60 dB
RWS Zuid-Nederland	Meerijstad	Dahliastraat 13	5492HL	Nee	In detailonderzoek, geen saneringsobject, LdenGPP =<60 dB
RWS Zuid-Nederland	Meerijstad	Dahliastraat 15	5492HL	Nee	In detailonderzoek, geen saneringsobject, LdenGPP =<60 dB
RWS Zuid-Nederland	Meerijstad	Dahliastraat 5	5492HL	Nee	In detailonderzoek, geen saneringsobject, LdenGPP =<60 dB
RWS Zuid-Nederland	Meerijstad	Dahliastraat 7	5492HL	Nee	In detailonderzoek, geen saneringsobject, LdenGPP =<60 dB
RWS Zuid-Nederland	Meerijstad	Dahliastraat 1b	5492HL	Nee	In detailonderzoek, geen saneringsobject, LdenGPP =<60 dB
RWS Zuid-Nederland	Meerijstad	Dahliastraat 21	5492HL	Nee	In detailonderzoek, geen saneringsobject, LdenGPP =<60 dB
RWS Zuid-Nederland	Meerijstad	Dahliastraat 9	5492HL	Nee	In detailonderzoek, geen saneringsobject, LdenGPP =<60 dB
RWS Zuid-Nederland	Meerijstad	Dahliastraat 11	5492HL	Nee	In detailonderzoek, geen saneringsobject, LdenGPP =<60 dB
RWS Zuid-Nederland	Meerijstad	Dahliastraat 17	5492HL	Nee	In detailonderzoek, geen saneringsobject, LdenGPP =<60 dB
RWS Zuid-Nederland	Meerijstad	Dahliastraat 1a	5492HL	Nee	In detailonderzoek, geen saneringsobject, LdenGPP =<60 dB
RWS Zuid-Nederland	Meerijstad	Dahliastraat 23	5492HL	Nee	Gebouwd na 1986, ten onrechte op lijst gemelde woningen
RWS Zuid-Nederland	Meerijstad	Dahliastraat 25	5492HL	Nee	In detailonderzoek, geen saneringsobject, LdenGPP =<60 dB
RWS Zuid-Nederland	Meerijstad	Dahliastraat 27	5492HL	Nee	In detailonderzoek, geen saneringsobject, LdenGPP =<60 dB
RWS Zuid-Nederland	Meerijstad	Dahliastraat 29	5492HL	Nee	In detailonderzoek, geen saneringsobject, LdenGPP =<60 dB
RWS Zuid-Nederland	Meerijstad	Dahliastraat 31	5492HL	Nee	In detailonderzoek, geen saneringsobject, LdenGPP =<60 dB
RWS Zuid-Nederland	Meerijstad	Dreef 1	5491SX	Nee	Pand niet aangetroffen

Bijlage C3 Geactualiseerde lijst met gemelde adressen voor sanering onder categorie A

Datum actualisatie 17 februari 2021, Bertus van 't Wout

Dienstnaam	Gemeente	Adres	Postcode	te saneren als A-object	reden
RWS Zuid-Nederland	Meerijstad	Eerschotsestraat 88	5491AD	Nee	In detailonderzoek, geen saneringsobject, LdenGPP =<60 dB
RWS Zuid-Nederland	Meerijstad	Eerschotsestraat 90	5491AD	Nee	In detailonderzoek, geen saneringsobject, LdenGPP =<60 dB
RWS Zuid-Nederland	Meerijstad	Eerschotsestraat 96	5491AD	Nee	In detailonderzoek, geen saneringsobject, LdenGPP =<60 dB
RWS Zuid-Nederland	Meerijstad	Eerschotsestraat 98	5491AD	Nee	In detailonderzoek, geen saneringsobject, LdenGPP =<60 dB
RWS Zuid-Nederland	Meerijstad	Eerschotsestraat 100	5491AD	Nee	In detailonderzoek, geen saneringsobject, LdenGPP =<60 dB
RWS Zuid-Nederland	Meerijstad	Eerschotsestraat 101	5491AB	Nee	In detailonderzoek, geen saneringsobject, LdenGPP =<60 dB
RWS Zuid-Nederland	Meerijstad	Eerschotsestraat 102	5491AD	Nee	In detailonderzoek, geen saneringsobject, LdenGPP =<60 dB
RWS Zuid-Nederland	Meerijstad	Eerschotsestraat 92	5491AD	Nee	In detailonderzoek, geen saneringsobject, LdenGPP =<60 dB
RWS Zuid-Nederland	Meerijstad	Eerschotsestraat 94	5491AD	Nee	In detailonderzoek, geen saneringsobject, LdenGPP =<60 dB
RWS Zuid-Nederland	Meerijstad	Eerschotsestraat 95	5491AB	Nee	In detailonderzoek, geen saneringsobject, LdenGPP =<60 dB
RWS Zuid-Nederland	Meerijstad	Eerschotsestraat 104	5491AD	Nee	In detailonderzoek, geen saneringsobject, LdenGPP =<60 dB
RWS Zuid-Nederland	Meerijstad	Eerschotsestraat 106	5491AD	Nee	In detailonderzoek, geen saneringsobject, LdenGPP =<60 dB
RWS Zuid-Nederland	Meerijstad	Eversestraat 1	5491SR	Nee	Pand heeft industrie- en kantoorfunctie
RWS Zuid-Nederland	Meerijstad	Eversestraat 2	5491ST	Nee	Pand niet aangetroffen
RWS Zuid-Nederland	Meerijstad	Eversestraat 4	5491ST	Nee	Pand niet aangetroffen
RWS Zuid-Nederland	Meerijstad	Eversestraat 6	5491ST	Nee	In detailonderzoek, geen saneringsobject, LdenGPP =<60 dB
RWS Zuid-Nederland	Meerijstad	Eversestraat 7	5491SR	Nee	In detailonderzoek, geen saneringsobject, LdenGPP =<60 dB
RWS Zuid-Nederland	Meerijstad	Eversestraat 7a	5491SR	Nee	In detailonderzoek, geen saneringsobject, LdenGPP =<60 dB
RWS Zuid-Nederland	Meerijstad	Eversestraat 8a	5491ST	Nee	In detailonderzoek, geen saneringsobject, LdenGPP =<60 dB
RWS Zuid-Nederland	Meerijstad	Fitselsteeg 4	5491TW	Nee	In detailonderzoek, geen saneringsobject, LdenGPP =<60 dB
RWS Zuid-Nederland	Meerijstad	Heikampenweg 23	5491TP	Nee	In detailonderzoek, geen saneringsobject, LdenGPP =<60 dB
RWS Zuid-Nederland	Meerijstad	Heikampenweg 27	5491TP	Ja	In detailonderzoek, saneringsobject, LdenGPP >60 dB
RWS Zuid-Nederland	Meerijstad	Heikampenweg 29	5491TP	Ja	In detailonderzoek, saneringsobject, LdenGPP >60 dB
RWS Zuid-Nederland	Meerijstad	Hoogstraat 4	5492VW	Nee	Pand niet aangetroffen
RWS Zuid-Nederland	Meerijstad	Huisakkerweg 20	5492TK	Nee	In detailonderzoek, geen saneringsobject, LdenGPP =<60 dB
RWS Zuid-Nederland	Meerijstad	Industrieweg 1	5492NG	Nee	In detailonderzoek, geen saneringsobject, LdenGPP =<60 dB
RWS Zuid-Nederland	Meerijstad	Kerkdijk 7	5492HV	nee	Adres is gewijzigd in Kerkdijk-zuid 7b; dit pand is opgenomen in detailonderzoek; geluidbelasting 60 dB of lager.
RWS Zuid-Nederland	Meerijstad	Kerkdijk 7b	5492HV	nee	Adres is gewijzigd in Kerkdijk-zuid 7; dit pand is opgenomen in detailonderzoek; geluidbelasting 60 dB of lager.
RWS Zuid-Nederland	Meerijstad	Kerkdijk 9	5492HV	ja	Adres is gewijzigd in Kerkdijk-zuid 9; dit pand is opgenomen in detailonderzoek; geluidbelasting hoger dan 60 dB.
RWS Zuid-Nederland	Meerijstad	Kerkdijk 1	5492HV	nee	Adres is gewijzigd in Kerkdijk-noord 1; in landelijk onderzoek uitgesloten voor sanering

Bijlage C3 Geactualiseerde lijst met gemelde adressen voor sanering onder categorie A

Datum actualisatie 17 februari 2021, Bertus van 't Wout

Dienstnaam	Gemeente	Adres	Postcode	te saneren als A-object	reden
RWS Zuid-Nederland	Meerijstad	Kerkdijk 10	5492HV	nee	Pand niet aangetroffen
RWS Zuid-Nederland	Meerijstad	Kerkdijk 11	5492HV	ja	Adres is gewijzigd in Kerkdijk-zuid 11; dit pand is opgenomen in detailonderzoek; geluidbelasting hoger dan 60 dB.
RWS Zuid-Nederland	Meerijstad	Kerkdijk 12	5492HV	nee	Pand niet aangetroffen
RWS Zuid-Nederland	Meerijstad	Kerkdijk 13	5492HV	ja	Adres is gewijzigd in Kerkdijk-zuid 13; dit pand is opgenomen in detailonderzoek; geluidbelasting hoger dan 60 dB.
RWS Zuid-Nederland	Meerijstad	Kerkdijk 15	5492HV	ja	Adres is gewijzigd in Kerkdijk-zuid 15; dit pand is opgenomen in detailonderzoek; geluidbelasting hoger dan 60 dB.
RWS Zuid-Nederland	Meerijstad	Kerkdijk 15a	5492HV	nee	Adres is gewijzigd in Kerkdijk-zuid 15a; dit pand is opgenomen in detailonderzoek; geluidbelasting 60 dB of lager.
RWS Zuid-Nederland	Meerijstad	Kerkdijk 17	5492HV	ja	Adres is gewijzigd in Kerkdijk-zuid 17; dit pand is opgenomen in detailonderzoek; geluidbelasting hoger dan 60 dB.
RWS Zuid-Nederland	Meerijstad	Kerkdijk 19	5492HV	ja	Adres is gewijzigd in Kerkdijk-zuid 19; dit pand is opgenomen in detailonderzoek; geluidbelasting hoger dan 60 dB.
RWS Zuid-Nederland	Meerijstad	Kerkdijk 23	5492HV	nee	Adres is gewijzigd in Kerkdijk-zuid 23; dit pand is opgenomen in detailonderzoek; geluidbelasting 60 dB of lager.
RWS Zuid-Nederland	Meerijstad	Koeveringsdijk 5	5491SB	Nee	In detailonderzoek, geen saneringsobject, LdenGPP =<60 dB
RWS Zuid-Nederland	Meerijstad	Koeveringsdijk 7	5491SB	Nee	Pand niet aangetroffen
RWS Zuid-Nederland	Meerijstad	Koeveringsdijk 11	5491SB	Nee	In detailonderzoek, geen saneringsobject, LdenGPP =<60 dB
RWS Zuid-Nederland	Meerijstad	Koeveringsdijk 9	5491SB	Nee	Pand niet aangetroffen
RWS Zuid-Nederland	Meerijstad	Laar 9	5492HG	Nee	In detailonderzoek, geen saneringsobject, LdenGPP =<60 dB
RWS Zuid-Nederland	Meerijstad	Laar 11	5492HG	Ja	In detailonderzoek, saneringsobject, LdenGPP >60 dB
RWS Zuid-Nederland	Meerijstad	Lieshoutseweg 2	5492HR	Nee	In detailonderzoek, geen saneringsobject, LdenGPP =<60 dB
RWS Zuid-Nederland	Meerijstad	Lieshoutseweg 4	5492HR	Nee	In detailonderzoek, geen saneringsobject, LdenGPP =<60 dB
RWS Zuid-Nederland	Meerijstad	Lieshoutseweg 6	5492HR	Nee	In detailonderzoek, geen saneringsobject, LdenGPP =<60 dB
RWS Zuid-Nederland	Meerijstad	Lieshoutseweg 8	5492HR	Nee	In detailonderzoek, geen saneringsobject, LdenGPP =<60 dB
RWS Zuid-Nederland	Meerijstad	Nijnselseweg 25	5492HD	Nee	Pand niet aangetroffen
RWS Zuid-Nederland	Meerijstad	Nijnselseweg 28	5492HE	Nee	In detailonderzoek, geen saneringsobject, LdenGPP =<60 dB
RWS Zuid-Nederland	Meerijstad	Nijnselseweg 30	5492HE	Nee	In detailonderzoek, geen saneringsobject, LdenGPP =<60 dB
RWS Zuid-Nederland	Meerijstad	Nijnselseweg 32	5492HE	Nee	In detailonderzoek, geen saneringsobject, LdenGPP =<60 dB
RWS Zuid-Nederland	Meerijstad	Nijnselseweg 34	5492HE	Nee	In detailonderzoek, geen saneringsobject, LdenGPP =<60 dB
RWS Zuid-Nederland	Meerijstad	Nijnselseweg 36	5492HE	Nee	In detailonderzoek, geen saneringsobject, LdenGPP =<60 dB
RWS Zuid-Nederland	Meerijstad	Nijnselseweg 38a	5492HE	Nee	In detailonderzoek, geen saneringsobject, LdenGPP =<60 dB
RWS Zuid-Nederland	Meerijstad	Nijnselseweg 40	5492HE	Nee	In detailonderzoek, geen saneringsobject, LdenGPP =<60 dB

Bijlage C3 Geactualiseerde lijst met gemelde adressen voor sanering onder categorie A

Datum actualisatie 17 februari 2021, Bertus van 't Wout

Dienstnaam	Gemeente	Adres	Postcode	te saneren als A-object	reden
RWS Zuid-Nederland	Meerijstad	Nijnselseweg 42	5492HE	Nee	In detailonderzoek, geen saneringsobject, LdenGPP =<60 dB
RWS Zuid-Nederland	Meerijstad	Nijnselseweg 44	5492HE	Nee	Gebouwd na 1986, ten onrechte op lijst gemelde woningen
RWS Zuid-Nederland	Meerijstad	Nijnselseweg 46	5492HE	Nee	Pand niet aangetroffen
RWS Zuid-Nederland	Meerijstad	Nijnselseweg 52	5492HE	Nee	Pand niet aangetroffen
RWS Zuid-Nederland	Meerijstad	Nijverheidsweg 12	5492NK	Nee	Pand heeft industriefunctie
RWS Zuid-Nederland	Meerijstad	Oude Koeving 1	5491AK	nee	Pand niet aangetroffen
RWS Zuid-Nederland	Meerijstad	Oude Lieshoutseweg 1	5492HT	Nee	In detailonderzoek, geen saneringsobject, LdenGPP =<60 dB
RWS Zuid-Nederland	Meerijstad	Oude Lieshoutseweg 2	5492HT	Nee	In detailonderzoek, geen saneringsobject, LdenGPP =<60 dB
RWS Zuid-Nederland	Meerijstad	Oude Lieshoutseweg 3	5492HT	Nee	In detailonderzoek, geen saneringsobject, LdenGPP =<60 dB
RWS Zuid-Nederland	Meerijstad	Oude Lieshoutseweg 3a	5492HT	Nee	In detailonderzoek, geen saneringsobject, LdenGPP =<60 dB
RWS Zuid-Nederland	Meerijstad	Rooise Heide 3	5492TG	Ja	In detailonderzoek, saneringsobject, LdenGPP >60 dB
RWS Zuid-Nederland	Meerijstad	Rooise Heide 4	5492TG	Ja	In detailonderzoek, saneringsobject, LdenGPP >60 dB
RWS Zuid-Nederland	Meerijstad	Rozenstraat 1	5492HN	Nee	In detailonderzoek, geen saneringsobject, LdenGPP =<60 dB
RWS Zuid-Nederland	Meerijstad	Rozenstraat 1c	5492HN	Nee	Pand niet aangetroffen
RWS Zuid-Nederland	Meerijstad	Rozenstraat 4	5492HN	Nee	In detailonderzoek, geen saneringsobject, LdenGPP =<60 dB
RWS Zuid-Nederland	Meerijstad	Schietbergweg 5	5492TH	Nee	Pand niet aangetroffen
RWS Zuid-Nederland	Meerijstad	Schietbergweg 9	5492TH	Ja	In detailonderzoek, saneringsobject, LdenGPP >60 dB
RWS Zuid-Nederland	Meerijstad	Sonseweg 1b	5492HK	Nee	In detailonderzoek, geen saneringsobject, LdenGPP =<60 dB
RWS Zuid-Nederland	Meerijstad	Sonseweg 1c	5492HK	Nee	In detailonderzoek, geen saneringsobject, LdenGPP =<60 dB
RWS Zuid-Nederland	Meerijstad	Sonseweg 2	5492NC	Nee	Pand niet aangetroffen
RWS Zuid-Nederland	Meerijstad	Sonseweg 3	5492HK	Nee	In detailonderzoek, geen saneringsobject, LdenGPP =<60 dB
RWS Zuid-Nederland	Meerijstad	Sonseweg 4	5492NC	Nee	Pand niet aangetroffen
RWS Zuid-Nederland	Meerijstad	Sonseweg 6	5492NC	Nee	Pand niet aangetroffen
RWS Zuid-Nederland	Meerijstad	Sonseweg 7	5492NC	Ja	In detailonderzoek, saneringsobject, LdenGPP >60 dB
RWS Zuid-Nederland	Meerijstad	Sonseweg 10	5492NC	Nee	Pand niet aangetroffen
RWS Zuid-Nederland	Meerijstad	Sonseweg 11	5492NC	Nee	In detailonderzoek, geen saneringsobject, LdenGPP =<60 dB
RWS Zuid-Nederland	Meerijstad	Sonseweg 12	5492NC	Nee	Pand niet aangetroffen
RWS Zuid-Nederland	Meerijstad	Sonseweg 13	5492NC	Nee	In detailonderzoek, geen saneringsobject, LdenGPP =<60 dB
RWS Zuid-Nederland	Meerijstad	Sonseweg 14	5492NC	Nee	Pand niet aangetroffen
RWS Zuid-Nederland	Meerijstad	Sonseweg 14a	5492NC	Nee	Pand niet aangetroffen
RWS Zuid-Nederland	Meerijstad	Sonseweg 17	5492NC	Ja	In detailonderzoek, saneringsobject, LdenGPP >60 dB
RWS Zuid-Nederland	Meerijstad	Sonseweg 19	5492NC	Nee	In detailonderzoek, geen saneringsobject, LdenGPP =<60 dB
RWS Zuid-Nederland	Meerijstad	Sonseweg 21	5492NC	Nee	In landelijk onderzoek uitgesloten voor sanering
RWS Zuid-Nederland	Meerijstad	Tulpstraat 2	5492HP	Nee	In detailonderzoek, geen saneringsobject, LdenGPP =<60 dB

Bijlage C3 Geactualiseerde lijst met gemelde adressen voor sanering onder categorie A

Datum actualisatie 17 februari 2021, Bertus van 't Wout

Dienstnaam	Gemeente	Adres	Postcode	te saneren als A-object	reden
RWS Zuid-Nederland	Meerijstad	Tulpstraat 2a	5492HP	Nee	In detailonderzoek, geen saneringsobject, LdenGPP =<60 dB
RWS Zuid-Nederland	Meerijstad	Tulpstraat 4	5492HP	Nee	In detailonderzoek, geen saneringsobject, LdenGPP =<60 dB
RWS Zuid-Nederland	Meerijstad	Tulpstraat 4a	5492HP	Nee	In detailonderzoek, geen saneringsobject, LdenGPP =<60 dB
RWS Zuid-Nederland	Meerijstad	Veghelseweg 3	5491AG	Nee	Pand niet aangetroffen
RWS Zuid-Nederland	Meerijstad	Veghelseweg 4	5491AH	Nee	Pand niet aangetroffen
RWS Zuid-Nederland	Meerijstad	Veghelseweg 5	5491AG	Nee	Pand niet aangetroffen
RWS Zuid-Nederland	Meerijstad	Veghelseweg 6	5491AH	Nee	Pand niet aangetroffen
RWS Zuid-Nederland	Meerijstad	Veghelseweg 8	5491AH	Nee	Pand niet aangetroffen
RWS Zuid-Nederland	Meerijstad	Veghelseweg 1	5491AG	Nee	Pand niet aangetroffen
RWS Zuid-Nederland	Meerijstad	Veghelseweg 17	5491AG	Nee	Pand niet aangetroffen
RWS Zuid-Nederland	Meerijstad	Veghelseweg 19	5491AG	Nee	Pand niet aangetroffen
RWS Zuid-Nederland	Meerijstad	Veghelseweg 26	5491AH	Nee	Pand niet aangetroffen
RWS Zuid-Nederland	Meerijstad	Veghelseweg 27	5491AG	Nee	Pand niet aangetroffen
RWS Zuid-Nederland	Meerijstad	Veghelseweg 30	5491AH	Nee	Pand niet aangetroffen
RWS Zuid-Nederland	Meerijstad	Veghelseweg 32	5491AH	Nee	Pand niet aangetroffen
RWS Zuid-Nederland	Meerijstad	Veghelseweg 33	5491AG	Ja	In detailonderzoek, saneringsobject, LdenGPP >60 dB
RWS Zuid-Nederland	Meerijstad	Veghelseweg 38	5491AH	Nee	Pand niet aangetroffen
RWS Zuid-Nederland	Meerijstad	Veghelseweg 39	5491AG	Ja	In detailonderzoek, saneringsobject, LdenGPP >60 dB
RWS Zuid-Nederland	Meerijstad	Veghelseweg 41	5491AG	Ja	In detailonderzoek, saneringsobject, LdenGPP >60 dB
RWS Zuid-Nederland	Meerijstad	Veghelseweg 42	5491AH	Nee	Pand niet aangetroffen
RWS Zuid-Nederland	Meerijstad	Veghelseweg 43	5491AG	Ja	In detailonderzoek, saneringsobject, LdenGPP >60 dB
RWS Zuid-Nederland	Meerijstad	Veghelseweg 44	5491AH	Nee	Pand niet aangetroffen
RWS Zuid-Nederland	Meerijstad	Veghelseweg 48	5491AH	Nee	Pand niet aangetroffen
RWS Zuid-Nederland	Meerijstad	Veghelseweg 49	5491AG	Ja	In detailonderzoek, saneringsobject, LdenGPP >60 dB
RWS Zuid-Nederland	Meerijstad	Veghelseweg 51	5491TZ	Ja	In detailonderzoek, saneringsobject, LdenGPP >60 dB
RWS Zuid-Nederland	Meerijstad	Veghelseweg 53	5491AG	Ja	In detailonderzoek, saneringsobject, LdenGPP >60 dB
RWS Zuid-Nederland	Meerijstad	Veghelseweg 57	5491AG	Nee	Pand niet aangetroffen
RWS Zuid-Nederland	Meerijstad	Veghelseweg 58	5491AJ	Nee	Pand niet aangetroffen
RWS Zuid-Nederland	Meerijstad	Veghelseweg 62	5491AJ	Nee	Pand niet aangetroffen
RWS Zuid-Nederland	Meerijstad	Veghelseweg 64	5491AJ	Nee	Pand niet aangetroffen
RWS Zuid-Nederland	Meerijstad	Veghelseweg 65	5491AG	Nee	Pand niet aangetroffen
RWS Zuid-Nederland	Meerijstad	Veghelseweg 66	5491AJ	Nee	Pand niet aangetroffen
RWS Zuid-Nederland	Meerijstad	Veghelseweg 67	5491AG	Nee	Pand niet aangetroffen
RWS Zuid-Nederland	Meerijstad	Veghelseweg 72	5491AJ	Nee	Pand niet aangetroffen

Bijlage C3 Geactualiseerde lijst met gemelde adressen voor sanering onder categorie A

Datum actualisatie 17 februari 2021, Bertus van 't Wout

Dienstnaam	Gemeente	Adres	Postcode	te saneren als A-object	reden
RWS Zuid-Nederland	Meerijstad	Veghelsewg 70	5491AJ	Nee	Pand niet aangetroffen
RWS Zuid-Nederland	Meerijstad	Verwestraat 2	5491BZ	Nee	Gebouwd na 1986, ten onrechte op lijst gemelde woningen
RWS Zuid-Nederland	Meerijstad	Verwestraat 2a	5491BZ	Nee	In detailonderzoek, geen saneringsobject, LdenGPP =<60 dB
RWS Zuid-Nederland	Meerijstad	Wolvensteeg 1	5491TX	Ja	In detailonderzoek, saneringsobject, LdenGPP >60 dB
RWS Zuid-Nederland	Meerijstad	Wolvensteeg 2	5491TX	Ja	In detailonderzoek, saneringsobject, LdenGPP >60 dB
RWS Zuid-Nederland	Oss	Boschakker 2	5371NS	Ja	In detailonderzoek, saneringsobject, LdenGPP >60 dB
RWS Zuid-Nederland	Oss	Broekstraat 10	5373KE	Nee	In landelijk onderzoek uitgesloten voor sanering
RWS Zuid-Nederland	Oss	Heesche Baan 2	5373LH	Ja	In detailonderzoek, saneringsobject, LdenGPP >60 dB
RWS Zuid-Nederland	Oss	Heikampstraat 2	5342ND	Ja	In detailonderzoek, saneringsobject, LdenGPP >60 dB
RWS Zuid-Nederland	Oss	Heiweg 9	5373KN	Ja	In detailonderzoek, saneringsobject, LdenGPP >60 dB
RWS Zuid-Nederland	Oss	Kraaijeven 7	5386LH	Nee	In detailonderzoek, geen saneringsobject, LdenGPP =<60 dB
RWS Zuid-Nederland	Oss	Kraaijeven 8	5386LH	Ja	In detailonderzoek, saneringsobject, LdenGPP >60 dB
RWS Zuid-Nederland	Oss	Kraaijeven 9	5386LH	Nee	In detailonderzoek, geen saneringsobject, LdenGPP =<60 dB
RWS Zuid-Nederland	Oss	Maasdijk 27	5371PE	Ja	In detailonderzoek, saneringsobject, LdenGPP >60 dB
RWS Zuid-Nederland	Oss	Maasdijk 28	5371PE	Ja	In detailonderzoek, saneringsobject, LdenGPP >60 dB
RWS Zuid-Nederland	Oss	Mergental 1	5373LJ	Ja	In detailonderzoek, saneringsobject, LdenGPP >60 dB
RWS Zuid-Nederland	Oss	Mergental 4	5373LK	Ja	In detailonderzoek, saneringsobject, LdenGPP >60 dB
RWS Zuid-Nederland	Oss	Mugheuveelstraat 2	5343ND	nee	Pand niet aangetroffen
RWS Zuid-Nederland	Oss	Nieuwe Erfsestraat 1	5371NT	Nee	Pand niet aangetroffen; pand is rond 2012 gesloopt
RWS Zuid-Nederland	Oss	Ossewg 35	5342NL	nee	Ossewg 35; niet aangetroffen
RWS Zuid-Nederland	Oss	Oude Baan 1	5386KS	Ja	In detailonderzoek, saneringsobject, LdenGPP >60 dB
RWS Zuid-Nederland	Oss	Rijksweg 28	5386LD	Ja	In detailonderzoek, saneringsobject, LdenGPP >60 dB
RWS Zuid-Nederland	Oss	Rijksweg 30	5386LD	Ja	In detailonderzoek, saneringsobject, LdenGPP >60 dB
RWS Zuid-Nederland	Oss	Rijksweg 32	5386LD	Ja	In detailonderzoek, saneringsobject, LdenGPP >60 dB
RWS Zuid-Nederland	Oss	Rijksweg 32a	5386LD	Ja	In detailonderzoek, saneringsobject, LdenGPP >60 dB
RWS Zuid-Nederland	Oss	Rijksweg 34	5386LD	Ja	In detailonderzoek, saneringsobject, LdenGPP >60 dB
RWS Zuid-Nederland	Oss	Schajkseweg 9	5373KL	Nee	Gebouwd na 1986, ten onrechte op lijst gemelde woningen
RWS Zuid-Nederland	S-Hertogenbosch	Bosschebaan 118	5381HD	Ja	In detailonderzoek, saneringsobject, LdenGPP >60 dB
RWS Zuid-Nederland	'S-Hertogenbosch	Bosschebaan 120	5381HD	Ja	In detailonderzoek, saneringsobject, LdenGPP >60 dB
RWS Zuid-Nederland	'S-Hertogenbosch	Duyn En Daelseweg 2	5391EE	Ja	In detailonderzoek, saneringsobject, LdenGPP >60 dB
RWS Zuid-Nederland	'S-Hertogenbosch	Duyn En Daelseweg 2a	5391EE	nee	Adres is niet opgenomen in BAG
RWS Zuid-Nederland	'S-Hertogenbosch	Duyn En Daelseweg 2b	5391EE	nee	Adres is niet opgenomen in BAG
RWS Zuid-Nederland	'S-Hertogenbosch	Hoogstraat 2	5391BZ	Nee	In detailonderzoek, geen saneringsobject, LdenGPP =<60 dB

Bijlage C3 Geactualiseerde lijst met gemelde adressen voor sanering onder categorie A

Datum actualisatie 17 februari 2021, Bertus van 't Wout

Dienstnaam	Gemeente	Adres	Postcode	te saneren als A-object	reden
RWS Zuid-Nederland	'S-Hertogenbosch	Papendijk 49	5386EB	Nee	Pand is alleen in gebruik als bedrijf; ligt niet in de gemeente 'S-Hertogenbosch maar in de gemeente Oss (Geffen); volgens BAG heeft pand een industriefunctie
RWS Zuid-Nederland	'S-Hertogenbosch	Papendijk 51	5386EB	Nee	Pand niet aangetroffen
RWS Zuid-Nederland	'S-Hertogenbosch	Rijksweg 9	5391LH	Ja	In detailonderzoek, saneringsobject, LdenGPP >60 dB
RWS Zuid-Nederland	'S-Hertogenbosch	Rijksweg 15	5391LH	Ja	In detailonderzoek, saneringsobject, LdenGPP >60 dB
RWS Zuid-Nederland	'S-Hertogenbosch	Rijksweg 15a	5391LH	Ja	In detailonderzoek, saneringsobject, LdenGPP >60 dB
RWS Zuid-Nederland	'S-Hertogenbosch	Rijksweg 20	5386LD	Ja	In detailonderzoek, saneringsobject, LdenGPP >60 dB
RWS Zuid-Nederland	'S-Hertogenbosch	Rijksweg 20a	5386LD	Ja	In detailonderzoek, saneringsobject, LdenGPP >60 dB
RWS Zuid-Nederland	'S-Hertogenbosch	Rijksweg 22	5386LD	Ja	In detailonderzoek, saneringsobject, LdenGPP >60 dB
RWS Zuid-Nederland	'S-Hertogenbosch	Rijksweg 23	5391LH	Nee	In detailonderzoek, geen saneringsobject, LdenGPP =<60 dB. Zit in onderzoek als Bendelsteeg 16
RWS Zuid-Nederland	'S-Hertogenbosch	Rijksweg 24	5386LD	Ja	In detailonderzoek, saneringsobject, LdenGPP >60 dB
RWS Zuid-Nederland	'S-Hertogenbosch	Rijksweg 31	5391LJ	Nee	In detailonderzoek, geen saneringsobject, LdenGPP =<60 dB
RWS Zuid-Nederland	'S-Hertogenbosch	Rijksweg 33	5391LJ	Nee	In detailonderzoek, geen saneringsobject, LdenGPP =<60 dB
RWS Zuid-Nederland	'S-Hertogenbosch	Rijksweg 35	5391LJ	Nee	Pand heeft industriefunctie
RWS Zuid-Nederland	'S-Hertogenbosch	Rijksweg 37	5391LJ	Nee	In detailonderzoek, geen saneringsobject, LdenGPP =<60 dB
RWS Zuid-Nederland	'S-Hertogenbosch	Rijksweg 39	5391LJ	Nee	In detailonderzoek, geen saneringsobject, LdenGPP =<60 dB
RWS Zuid-Nederland	'S-Hertogenbosch	Rijksweg 41	5391LJ	Nee	In detailonderzoek, geen saneringsobject, LdenGPP =<60 dB
RWS Zuid-Nederland	'S-Hertogenbosch	Rijksweg 49	5391LJ	Nee	In detailonderzoek, geen saneringsobject, LdenGPP =<60 dB
RWS Zuid-Nederland	'S-Hertogenbosch	Rijksweg 49a	5391LJ	Nee	In detailonderzoek, geen saneringsobject, LdenGPP =<60 dB
RWS Zuid-Nederland	'S-Hertogenbosch	Rijksweg 51	5391LJ	Nee	In detailonderzoek, geen saneringsobject, LdenGPP =<60 dB
RWS Zuid-Nederland	'S-Hertogenbosch	Rijksweg 57	5391LJ	Nee	In detailonderzoek, geen saneringsobject, LdenGPP =<60 dB
RWS Zuid-Nederland	'S-Hertogenbosch	Schotsheuvel 1	5391KK	Nee	In detailonderzoek, geen saneringsobject, LdenGPP =<60 dB
RWS Zuid-Nederland	Someren	Florastraat 23a	5715AK	Nee	Sanering afgerond bij besluit van 4 juli 2013; 577.167.00
RWS Zuid-Nederland	Someren	Florastraat 25	5715AK	Nee	Sanering afgerond bij besluit van 4 juli 2013; 577.167.00
RWS Zuid-Nederland	Someren	Florastraat 26	5715AK	Nee	Sanering afgerond bij besluit van 4 juli 2013; 577.167.00
RWS Zuid-Nederland	Someren	Florastraat 27	5715AK	Nee	Sanering afgerond bij besluit van 4 juli 2013; 577.167.00
RWS Zuid-Nederland	Someren	Florastraat 28	5715AK	Nee	Sanering afgerond bij besluit van 4 juli 2013; 577.167.00
RWS Zuid-Nederland	Someren	Florastraat 30	5715AK	Nee	Sanering afgerond bij besluit van 4 juli 2013; 577.167.00
RWS Zuid-Nederland	Someren	Frank Doucettestraat 3	5715AS	Nee	Sanering afgerond bij besluit van 4 juli 2013; 577.167.00
RWS Zuid-Nederland	Someren	Frank Doucettestraat 5	5715AS	Nee	Sanering afgerond bij besluit van 4 juli 2013; 577.167.00
RWS Zuid-Nederland	Someren	Frank Doucettestraat 6	5715AS	Nee	Sanering afgerond bij besluit van 4 juli 2013; 577.167.00
RWS Zuid-Nederland	Someren	Frank Doucettestraat 7	5715AS	Nee	Sanering afgerond bij besluit van 4 juli 2013; 577.167.00

Bijlage C3 Geactualiseerde lijst met gemelde adressen voor sanering onder categorie A

Datum actualisatie 17 februari 2021, Bertus van 't Wout

Dienstnaam	Gemeente	Adres	Postcode	te saneren als A-object	reden
RWS Zuid-Nederland	Someren	Frank Doucettestraat 8	5715AS	Nee	Sanering afgerond bij besluit van 4 juli 2013; 577.167.00
RWS Zuid-Nederland	Someren	Frank Doucettestraat 1	5715AS	Nee	Sanering afgerond bij besluit van 4 juli 2013; 577.167.00
RWS Zuid-Nederland	Someren	Frank Doucettestraat 10	5715AS	Nee	Sanering afgerond bij besluit van 4 juli 2013; 577.167.00
RWS Zuid-Nederland	Someren	Frank Doucettestraat 11	5715AS	Nee	Sanering afgerond bij besluit van 4 juli 2013; 577.167.00
RWS Zuid-Nederland	Someren	Frank Doucettestraat 12	5715AS	Nee	Sanering afgerond bij besluit van 4 juli 2013; 577.167.00
RWS Zuid-Nederland	Someren	Frank Doucettestraat 9	5715AS	Nee	Sanering afgerond bij besluit van 4 juli 2013; 577.167.00
RWS Zuid-Nederland	Someren	Hogeweg 2	5715AR	Nee	Sanering afgerond bij besluit van 4 juli 2013; 577.167.00
RWS Zuid-Nederland	Someren	Hogeweg 4	5715AR	Nee	Sanering afgerond bij besluit van 4 juli 2013; 577.167.00
RWS Zuid-Nederland	Someren	Hogeweg 6	5715AR	Nee	Sanering afgerond bij besluit van 4 juli 2013; 577.167.00
RWS Zuid-Nederland	Someren	Hogeweg 6a	5715AR	Nee	Sanering afgerond bij besluit van 4 juli 2013; 577.167.00
RWS Zuid-Nederland	Someren	Hogeweg 7	5715AP	Nee	Sanering afgerond bij besluit van 4 juli 2013; 577.167.00
RWS Zuid-Nederland	Someren	Hogeweg 8	5715AR	Nee	Sanering afgerond bij besluit van 4 juli 2013; 577.167.00
RWS Zuid-Nederland	Someren	Hogeweg 10	5715AR	Nee	Sanering afgerond bij besluit van 4 juli 2013; 577.167.00
RWS Zuid-Nederland	Someren	Hogeweg 11	5715AP	Nee	Sanering afgerond bij besluit van 4 juli 2013; 577.167.00
RWS Zuid-Nederland	Someren	Hogeweg 12	5715AR	Nee	Sanering afgerond bij besluit van 4 juli 2013; 577.167.00
RWS Zuid-Nederland	Someren	Hogeweg 13a	5715AP	Nee	Sanering afgerond bij besluit van 4 juli 2013; 577.167.00
RWS Zuid-Nederland	Someren	Hogeweg 14	5715AR	Nee	Sanering afgerond bij besluit van 4 juli 2013; 577.167.00
RWS Zuid-Nederland	Someren	Hogeweg 15	5715AP	Nee	Sanering afgerond bij besluit van 4 juli 2013; 577.167.00
RWS Zuid-Nederland	Someren	Hogeweg 16	5715AR	Nee	Sanering afgerond bij besluit van 4 juli 2013; 577.167.00
RWS Zuid-Nederland	Someren	Hogeweg 17	5715AP	Nee	Sanering afgerond bij besluit van 4 juli 2013; 577.167.00
RWS Zuid-Nederland	Someren	Hogeweg 18	5715AR	Nee	Sanering afgerond bij besluit van 4 juli 2013; 577.167.00
RWS Zuid-Nederland	Someren	Hogeweg 19	5715AP	Nee	Sanering afgerond bij besluit van 4 juli 2013; 577.167.00
RWS Zuid-Nederland	Someren	Hogeweg 20	5715AR	Nee	Sanering afgerond bij besluit van 4 juli 2013; 577.167.00
RWS Zuid-Nederland	Someren	Hogeweg 21	5715AP	Nee	Sanering afgerond bij besluit van 4 juli 2013; 577.167.00
RWS Zuid-Nederland	Someren	Hogeweg 22	5715AR	Nee	Sanering afgerond bij besluit van 4 juli 2013; 577.167.00
RWS Zuid-Nederland	Someren	Hogeweg 23	5715AP	Nee	Sanering afgerond bij besluit van 4 juli 2013; 577.167.00
RWS Zuid-Nederland	Someren	Hogeweg 25	5715AP	Nee	Sanering afgerond bij besluit van 4 juli 2013; 577.167.00
RWS Zuid-Nederland	Someren	Hogeweg 27	5715AP	Nee	Sanering afgerond bij besluit van 4 juli 2013; 577.167.00
RWS Zuid-Nederland	Someren	Hogeweg 28	5715AR	Nee	Sanering afgerond bij besluit van 4 juli 2013; 577.167.00
RWS Zuid-Nederland	Someren	Hogeweg 30	5715AR	Nee	Sanering afgerond bij besluit van 4 juli 2013; 577.167.00
RWS Zuid-Nederland	Someren	Hogeweg 32	5715AR	Nee	Sanering afgerond bij besluit van 4 juli 2013; 577.167.00
RWS Zuid-Nederland	Someren	Hogeweg 34	5715AR	Nee	Sanering afgerond bij besluit van 4 juli 2013; 577.167.00
RWS Zuid-Nederland	Someren	Hogeweg 36	5715AR	Nee	Sanering afgerond bij besluit van 4 juli 2013; 577.167.00
RWS Zuid-Nederland	Someren	Hogeweg 38	5715PV	Nee	Sanering afgerond bij besluit van 4 juli 2013; 577.167.00

Bijlage C3 Geactualiseerde lijst met gemelde adressen voor sanering onder categorie A

Datum actualisatie 17 februari 2021, Bertus van 't Wout

Dienstnaam	Gemeente	Adres	Postcode	te saneren als A-object	reden
RWS Zuid-Nederland	Someren	Hogeweg 56	5715PV	Nee	Sanering afgerond bij besluit van 4 juli 2013; 577.167.00
RWS Zuid-Nederland	Someren	Kerkenhuis 9	5715BP	Nee	Sanering afgerond bij besluit van 4 juli 2013; 577.167.00
RWS Zuid-Nederland	Someren	Kerkenhuis 15	5715BP	Nee	Sanering afgerond bij besluit van 4 juli 2013; 577.167.00
RWS Zuid-Nederland	Someren	Laan Ten Boomen 5	5715AA	Nee	Sanering afgerond bij besluit van 4 juli 2013; 577.167.00
RWS Zuid-Nederland	Someren	Laan Ten Boomen 7	5715AA	Nee	Sanering afgerond bij besluit van 4 juli 2013; 577.167.00
RWS Zuid-Nederland	Someren	Laan Ten Boomen 9	5715AA	Nee	Sanering afgerond bij besluit van 4 juli 2013; 577.167.00
RWS Zuid-Nederland	Someren	Laan Ten Boomen 9a	5715AA	Nee	Sanering afgerond bij besluit van 4 juli 2013; 577.167.00
RWS Zuid-Nederland	Someren	Laan Ten Boomen 1	5715AA	Nee	Sanering afgerond bij besluit van 4 juli 2013; 577.167.00
RWS Zuid-Nederland	Someren	Laan Ten Boomen 11	5715AA	Nee	Sanering afgerond bij besluit van 4 juli 2013; 577.167.00
RWS Zuid-Nederland	Someren	Laan Ten Boomen 13	5715AA	Nee	Sanering afgerond bij besluit van 4 juli 2013; 577.167.00
RWS Zuid-Nederland	Someren	Laan Ten Boomen 14	5715AB	Nee	Sanering afgerond bij besluit van 4 juli 2013; 577.167.00
RWS Zuid-Nederland	Someren	Laan Ten Boomen 16	5715AB	Nee	Sanering afgerond bij besluit van 4 juli 2013; 577.167.00
RWS Zuid-Nederland	Someren	Laan Ten Boomen 17	5715AA	Nee	Sanering afgerond bij besluit van 4 juli 2013; 577.167.00
RWS Zuid-Nederland	Someren	Laan Ten Boomen 21	5715AA	Nee	Sanering afgerond bij besluit van 4 juli 2013; 577.167.00
RWS Zuid-Nederland	Someren	Laan Ten Boomen 23	5715AA	Nee	Sanering afgerond bij besluit van 4 juli 2013; 577.167.00
RWS Zuid-Nederland	Someren	Lijestraat 52	5715AX	Nee	Sanering afgerond bij besluit van 4 juli 2013; 577.167.00
RWS Zuid-Nederland	Someren	Offermansstraat 26	5715AN	Nee	Sanering afgerond bij besluit van 4 juli 2013; 577.167.00
RWS Zuid-Nederland	Someren	Slutelakker 8	5715CA	Nee	Sanering afgerond bij besluit van 4 juli 2013; 577.167.00
RWS Zuid-Nederland	Someren	Stemertseweg 2	5715BK	Nee	Sanering afgerond bij besluit van 4 juli 2013; 577.167.00
RWS Zuid-Nederland	Someren	Stemertseweg 3	5715BK	Nee	Sanering afgerond bij besluit van 4 juli 2013; 577.167.00
RWS Zuid-Nederland	Someren	Van Dijkstraat 3	5715AT	Nee	Sanering afgerond bij besluit van 4 juli 2013; 577.167.00
RWS Zuid-Nederland	Someren	Van Dijkstraat 3a	5715AT	Nee	Sanering afgerond bij besluit van 4 juli 2013; 577.167.00
RWS Zuid-Nederland	Someren	Van Dijkstraat 5	5715AT	Nee	Sanering afgerond bij besluit van 4 juli 2013; 577.167.00
RWS Zuid-Nederland	Someren	Van Dijkstraat 5a	5715AT	Nee	Sanering afgerond bij besluit van 4 juli 2013; 577.167.00
RWS Zuid-Nederland	Someren	Van Dijkstraat 7	5715AT	Nee	Sanering afgerond bij besluit van 4 juli 2013; 577.167.00
RWS Zuid-Nederland	Someren	Van Dijkstraat 9	5715AT	Nee	Sanering afgerond bij besluit van 4 juli 2013; 577.167.00
RWS Zuid-Nederland	Someren	Van Dijkstraat 1	5715AT	Nee	Sanering afgerond bij besluit van 4 juli 2013; 577.167.00
RWS Zuid-Nederland	Someren	Van Dijkstraat 10	5715AV	Nee	Sanering afgerond bij besluit van 4 juli 2013; 577.167.00
RWS Zuid-Nederland	Someren	Van Dijkstraat 10a	5715AV	Nee	Sanering afgerond bij besluit van 4 juli 2013; 577.167.00
RWS Zuid-Nederland	Someren	Van Dijkstraat 11	5715AT	Nee	Sanering afgerond bij besluit van 4 juli 2013; 577.167.00
RWS Zuid-Nederland	Someren	Van Dijkstraat 12	5715AV	Nee	Sanering afgerond bij besluit van 4 juli 2013; 577.167.00
RWS Zuid-Nederland	Someren	Van Dijkstraat 13	5715AT	Nee	Sanering afgerond bij besluit van 4 juli 2013; 577.167.00
RWS Zuid-Nederland	Someren	Van Dijkstraat 14	5715AV	Nee	Sanering afgerond bij besluit van 4 juli 2013; 577.167.00
RWS Zuid-Nederland	Someren	Van Dijkstraat 15	5715AT	Nee	Sanering afgerond bij besluit van 4 juli 2013; 577.167.00

Bijlage C3 Geactualiseerde lijst met gemelde adressen voor sanering onder categorie A

Datum actualisatie 17 februari 2021, Bertus van 't Wout

Dienstnaam	Gemeente	Adres	Postcode	te saneren als A-object	reden
RWS Zuid-Nederland	Someren	Van Dijkstraat 16	5715AV	Nee	Sanering afgerond bij besluit van 4 juli 2013; 577.167.00
RWS Zuid-Nederland	Someren	Van Dijkstraat 17	5715AT	Nee	Sanering afgerond bij besluit van 4 juli 2013; 577.167.00
RWS Zuid-Nederland	Someren	Van Dijkstraat 18	5715AV	Nee	Sanering afgerond bij besluit van 4 juli 2013; 577.167.00
RWS Zuid-Nederland	Someren	Van Dijkstraat 19	5715AT	Nee	Sanering afgerond bij besluit van 4 juli 2013; 577.167.00
RWS Zuid-Nederland	Someren	Van Dijkstraat 1a	5715AT	Nee	Sanering afgerond bij besluit van 4 juli 2013; 577.167.00
RWS Zuid-Nederland	Someren	Van Dijkstraat 21	5715AT	Nee	Sanering afgerond bij besluit van 4 juli 2013; 577.167.00
RWS Zuid-Nederland	Someren	Van Dijkstraat 22	5715AV	Nee	Sanering afgerond bij besluit van 4 juli 2013; 577.167.00
RWS Zuid-Nederland	Someren	Van Dijkstraat 23	5715AT	Nee	Sanering afgerond bij besluit van 4 juli 2013; 577.167.00
RWS Zuid-Nederland	Someren	Van Dijkstraat 24	5715AV	Nee	Sanering afgerond bij besluit van 4 juli 2013; 577.167.00
RWS Zuid-Nederland	Someren	Van Dijkstraat 25	5715AT	Nee	Sanering afgerond bij besluit van 4 juli 2013; 577.167.00
RWS Zuid-Nederland	Someren	Van Dijkstraat 26	5715AV	Nee	Sanering afgerond bij besluit van 4 juli 2013; 577.167.00
RWS Zuid-Nederland	Someren	Van Dijkstraat 27	5715AT	Nee	Sanering afgerond bij besluit van 4 juli 2013; 577.167.00
RWS Zuid-Nederland	Someren	Van Dijkstraat 28	5715AV	Nee	Sanering afgerond bij besluit van 4 juli 2013; 577.167.00
RWS Zuid-Nederland	Someren	Van Dijkstraat 29	5715AT	Nee	Sanering afgerond bij besluit van 4 juli 2013; 577.167.00
RWS Zuid-Nederland	Someren	Van Dongenstraat 2	5715AL	Nee	Sanering afgerond bij besluit van 4 juli 2013; 577.167.00

Bijlage D1 - Basisberekeningen geluidgevoelige objecten | Bestemmingscodes

code	Omschrijving bestemming
1	woning
2	woonwagenstandplaats
3	woonschipligplaats
4	overige geluidgevoelige objecten

Bijlage D2 - Basisberekeningen geluidgevoelige objecten | Saneringsobjecten

Adres	Gemeente	Bestemming	Categorie saneringsobject	Gevel-oriëntatie	Hoogte boven maaiveld (m)	Object gesitueerd langs wegvak bijlage 4 Bgm	Geluidbelasting LdenGPP zonder aanvullende maatregelen	Streefwaarde sanering (dB)	Overschrijding streefwaarde (dB)
Diesdonkerweg 5	Asten	1	AB	NO	1.5		60	60	--
					4.5		63	60	3
				NW	1.5		61	60	1
					4.5		62	60	2
				ZO	1.5		68	60	8
					4.5		70	60	10
					1.5		68	60	8
Hutten 9	Asten	1	AB	NO	1.5		64	60	4
					4.5		66	60	6
				NW	1.5		64	60	4
					4.5		66	60	6
				ZO	1.5		60	60	--
					4.5		61	60	1
					1.5		59	60	--
Mariaalaan 10	Asten	1	B	N	1.5		67	60	7
					4.5		69	60	9
				O	1.5		65	60	5
					4.5		68	60	8
				W	1.5		63	60	3
					4.5		64	60	4
					1.5		59	60	--
Bosschebaan 98	Bernheze	1	B	N	1.5		62	60	2
					4.5		66	60	6
				O	1.5		60	60	--
					4.5		62	60	2
				W	1.5		64	60	4
					1.5		61	60	1
					4.5		66	60	6
Goorstraat 45	Bernheze	1	B	N	1.5		60	60	--
					4.5		66	60	6
				O	1.5		58	60	--
					4.5		63	60	3
				W	1.5		57	60	--
					4.5		61	60	1
					1.5		54	60	--
	4.5		56	60	--				

Bijlage D2 - Basisberekeningen geluidgevoelige objecten | Saneringsobjecten

Adres	Gemeente	Bestemming	Categorie saneringsobject	Gevel-oriëntatie	Hoogte boven maaiveld (m)	Object gesitueerd langs wegvak bijlage 4 Bgm	Geluidbelasting LdenGPP zonder aanvullende maatregelen	Streefwaarde sanering (dB)	Overschrijding streefwaarde (dB)
Graafsebaan 1	Bernheze	1	B	O	1.5		64	60	4
					4.5		66	60	6
				W	1.5		61	60	1
					4.5		64	60	4
				Z	1.5		52	60	--
					4.5		49	60	--
Graafsebaan 3	Bernheze	1	B	N	1.5		68	60	8
					4.5		71	60	11
				O	1.5		65	60	5
					4.5		68	60	8
				W	1.5		63	60	3
					4.5		66	60	6
Graafsebaan 5	Bernheze	1	B	N	1.5		68	60	8
					4.5		70	60	10
				O	1.5		66	60	6
					4.5		69	60	9
				W	1.5		66	60	6
					4.5		68	60	8
Graafsebaan 7	Bernheze	1	B	N	1.5		69	60	9
					4.5		71	60	11
					7.5		71	60	11
				O	1.5		65	60	5
					4.5		67	60	7
					7.5		68	60	8
				W	1.5		67	60	7
					4.5		68	60	8
					7.5		69	60	9
Graafsebaan 9	Bernheze	1	B	N	1.5		67	60	7
					4.5		69	60	9
				O	1.5		64	60	4
					4.5		66	60	6
				W	1.5		64	60	4
					4.5		66	60	6
				ZO	1.5		67	60	7
					4.5		69	60	9
Graafsebaan 11	Bernheze	1	B	N	1.5		65	60	5
					4.5		67	60	7
				O	1.5		63	60	3
					4.5		65	60	5
				W	1.5		62	60	2
					4.5		63	60	3
Graafsebaan 13	Bernheze	1	B	NO	1.5		69	60	9

Bijlage D2 - Basisberekeningen geluidgevoelige objecten | Saneringsobjecten

Adres	Gemeente	Bestemming	Categorie saneringsobject	Gevel-oriëntatie	Hoogte boven maaiveld (m)	Object gesitueerd langs wegvak bijlage 4 Bgm	Geluidbelasting LdenGPP zonder aanvullende maatregelen	Streefwaarde sanering (dB)	Overschrijding streefwaarde (dB)
					4.5		71	60	11
				NW	1.5		67	60	7
					4.5		68	60	8
				ZO	1.5		67	60	7
					4.5		68	60	8
				ZW	1.5		59	60	--
					4.5		45	60	--
Graafsebaan 15	Bernheze	1	B	NO	1.5		69	60	9
					4.5		70	60	10
				NW	1.5		66	60	6
					4.5		67	60	7
				ZO	1.5		67	60	7
					4.5		68	60	8
				ZW	1.5		57	60	--
					4.5		52	60	--
Graafsebaan 16	Bernheze	1	B	N	1.5		58	60	--
					4.5		65	60	5
					7.5		68	60	8
				O	1.5		57	60	--
					4.5		62	60	2
					7.5		65	60	5
				W	1.5		55	60	--
					4.5		61	60	1
					7.5		63	60	3
				Z	1.5		48	60	--
					4.5		51	60	--
					7.5		55	60	--
Graafsebaan 17	Bernheze	1	B	N	1.5		67	60	7
					4.5		69	60	9
				O	1.5		67	60	7
					4.5		69	60	9
				W	1.5		57	60	--
					4.5		62	60	2
Vismeerstraat 2	Bernheze	1	B	N	1.5		63	60	3
					4.5		66	60	6
				O	1.5		60	60	--
					4.5		63	60	3
				W	1.5		51	60	--
					4.5		61	60	1
				Z	1.5		55	60	--
					4.5		57	60	--
Voorste Groes 12	Bernheze	1	B	N	1.5		66	60	6

Bijlage D2 - Basisberekeningen geluidgevoelige objecten | Saneringsobjecten

Adres	Gemeente	Bestemming	Categorie saneringsobject	Gevel-oriëntatie	Hoogte boven maaiveld (m)	Object gesitueerd langs wegvak bijlage 4 Bgm	Geluidbelasting LdenGPP zonder aanvullende maatregelen	Streefwaarde sanering (dB)	Overschrijding streefwaarde (dB)
					4.5		68	60	8
				O	1.5		61	60	1
					4.5		63	60	3
				W	1.5		65	60	5
					4.5		67	60	7
				Z	1.5		58	60	--
					4.5		60	60	--
Kerkstraat 1	Cranendonck	1	B	NO	1.5		57	60	--
					4.5		62	60	2
					7.5		69	60	9
				NW	1.5		56	60	--
					4.5		60	60	--
					7.5		66	60	6
				ZO	1.5		56	60	--
					4.5		60	60	--
					7.5		65	60	5
Kerkstraat 2	Cranendonck	1	B	NO	1.5		58	60	--
					4.5		62	60	2
					7.5		68	60	8
				NW	1.5		55	60	--
					4.5		59	60	--
					7.5		64	60	4
				ZO	1.5		58	60	--
					4.5		61	60	1
					7.5		65	60	5
Klaterspeelweg 1	Cranendonck	1	B	NO	1.5		53	60	--
					4.5		55	60	--
				NW	1.5		63	60	3
					4.5		64	60	4
				ZO	1.5		65	60	5
					4.5		67	60	7
				ZW	1.5		67	60	7
					4.5		69	60	9
Moonslaan 26	Cranendonck	1	B	NO	1.5		56	60	--
					4.5		58	60	--
					7.5		58	60	--
				NW	1.5		54	60	--
					4.5		60	60	--
					7.5		65	60	5
				ZO	1.5		56	60	--
					4.5		61	60	1
					7.5		64	60	4

Bijlage D2 - Basisberekeningen geluidgevoelige objecten | Saneringsobjecten

Adres	Gemeente	Bestemming	Categorie saneringsobject	Gevel-oriëntatie	Hoogte boven maaiveld (m)	Object gesitueerd langs wegvak bijlage 4 Bgm	Geluidbelasting LdenGPP zonder aanvullende maatregelen	Streefwaarde sanering (dB)	Overschrijding streefwaarde (dB)
				ZW	1.5		57	60	--
					4.5		62	60	2
					7.5		67	60	7
Moonslaan 28	Cranendonck	1	B	NO	1.5		57	60	--
					4.5		59	60	--
					7.5		58	60	--
				NW	1.5		56	60	--
					4.5		60	60	--
					7.5		66	60	6
				ZO	1.5		56	60	--
					4.5		61	60	1
					7.5		65	60	5
				ZW	1.5		59	60	--
					4.5		64	60	4
					7.5		69	60	9
Moonslaan 30	Cranendonck	1	B	NO	1.5		51	60	--
					4.5		54	60	--
					7.5		55	60	--
				NW	1.5		59	60	--
					4.5		66	60	6
					7.5		70	60	10
				ZO	1.5		59	60	--
					4.5		66	60	6
					7.5		70	60	10
				ZW	1.5		63	60	3
					4.5		70	60	10
					7.5		73	60	13
Rijksweg 1	Cranendonck	1	B	NO	1.5		70	60	10
					4.5		72	60	12
				NW	1.5		66	60	6
					4.5		68	60	8
				ZO	1.5		67	60	7
					4.5		68	60	8
				ZW	1.5		49	60	--
					4.5		40	60	--
Rijksweg 5	Cranendonck	1	A	NO	1.5		62	60	2
					4.5		64	60	4
				NW	1.5		61	60	1
					4.5		63	60	3
				ZO	1.5		59	60	--
					4.5		61	60	1
				ZW	1.5		56	60	--

Bijlage D2 - Basisberekeningen geluidgevoelige objecten | Saneringsobjecten

Adres	Gemeente	Bestemming	Categorie saneringsobject	Gevel-oriëntatie	Hoogte boven maaiveld (m)	Object gesitueerd langs wegvak bijlage 4 Bgm	Geluidbelasting LdenGPP zonder aanvullende maatregelen	Streefwaarde sanering (dB)	Overschrijding streefwaarde (dB)
					4.5		59	60	--
Ulkedonken 2	Cranendonck	1	B	NO	1.5		65	60	5
					4.5		66	60	6
				NW	1.5		62	60	2
					4.5		63	60	3
				ZO	1.5		63	60	3
					4.5		64	60	4
				ZW	1.5		44	60	--
					4.5		45	60	--
Ulkedonken 4	Cranendonck	1	B	NO	1.5		67	60	7
					4.5		69	60	9
				NW	1.5		64	60	4
					4.5		65	60	5
				ZO	1.5		64	60	4
					4.5		65	60	5
				ZW	1.5		60	60	--
					4.5		61	60	1
Ulkedonken 2a	Cranendonck	1	B	NO	1.5		66	60	6
					4.5		67	60	7
				NW	1.5		64	60	4
					4.5		65	60	5
				ZO	1.5		62	60	2
					4.5		63	60	3
Horstenweg 4	Deurne	1	B	NW	1.5		63	60	3
					4.5		66	60	6
				O	1.5		61	60	1
					4.5		66	60	6
				Z	1.5		59	60	--
					4.5		61	60	1
				ZW	1.5		59	60	--
					4.5		60	60	--
Horstenweg 5	Deurne	1	B	N	1.5		68	60	8
					4.5		71	60	11
				O	1.5		71	60	11
					4.5		72	60	12
				W	1.5		60	60	--
					4.5		63	60	3
				Z	1.5		64	60	4
					4.5		64	60	4
Horstenweg 6	Deurne	1	A	NO	1.5		62	60	2
					4.5		65	60	5
				NW	1.5		63	60	3

Bijlage D2 - Basisberekeningen geluidgevoelige objecten | Saneringsobjecten

Adres	Gemeente	Bestemming	Categorie saneringsobject	Gevel-oriëntatie	Hoogte boven maaiveld (m)	Object gesitueerd langs wegvak bijlage 4 Bgm	Geluidbelasting LdenGPP zonder aanvullende maatregelen	Streefwaarde sanering (dB)	Overschrijding streefwaarde (dB)
					4.5		65	60	5
				ZO	1.5		57	60	--
					4.5		58	60	--
				ZW	1.5		60	60	--
					4.5		58	60	--
Neerkantseweg 60	Deurne	1	B	NO	1.5		58	60	--
					4.5		59	60	--
				NW	1.5		59	60	--
					4.5		60	60	--
				ZO	1.5		61	60	1
					4.5		64	60	4
				ZW	1.5		64	60	4
					4.5		66	60	6
Oude Neerkantseweg 19	Deurne	1	AB	NO	1.5		65	60	5
					4.5		69	60	9
				NW	1.5		60	60	--
					4.5		68	60	8
				ZO	1.5		62	60	2
					4.5		63	60	3
				ZW	1.5		57	60	--
					4.5		59	60	--
Zand 21	Deurne	1	B	N	1.5		54	60	--
					4.5		56	60	--
					7.5		56	60	--
				O	1.5		57	60	--
					4.5		59	60	--
					7.5		60	60	--
				W	1.5		63	60	3
					4.5		64	60	4
					7.5		65	60	5
				Z	1.5		63	60	3
					4.5		64	60	4
					7.5		66	60	6
Voortje 55	Geldrop-Mierlo	1	A	N	1.5		56	60	--
					4.5		56	60	--
				O	1.5		62	60	2
					4.5		63	60	3
				W	1.5		59	60	--
					4.5		59	60	--
				Z	1.5		62	60	2
					4.5		63	60	3
Gezelstraat 1	Haaren	1	AB	NO	1.5		62	60	2

Bijlage D2 - Basisberekeningen geluidgevoelige objecten | Saneringsobjecten

Adres	Gemeente	Bestemming	Categorie saneringsobject	Gevel-oriëntatie	Hoogte boven maaiveld (m)	Object gesitueerd langs wegvak bijlage 4 Bgm	Geluidbelasting LdenGPP zonder aanvullende maatregelen	Streefwaarde sanering (dB)	Overschrijding streefwaarde (dB)
					4.5		63	60	3
				NW	1.5		55	60	--
					4.5		57	60	--
				ZO	1.5		65	60	5
					4.5		67	60	7
				ZW	1.5		61	60	1
					4.5		63	60	3
Gezelstraat 2	Haaren	1	AB	NO	1.5		64	60	4
					4.5		65	60	5
					7.5		65	60	5
				NW	1.5		48	60	--
					4.5		49	60	--
					7.5		51	60	--
				ZO	1.5		68	60	8
					4.5		70	60	10
					7.5		70	60	10
				ZW	1.5		65	60	5
					4.5		66	60	6
					7.5		67	60	7
Holstraat 5	Haaren	1	A	N	1.5		63	60	3
					4.5		65	60	5
				O	1.5		52	60	--
					4.5		54	60	--
				W	1.5		62	60	2
					4.5		64	60	4
				Z	1.5		56	60	--
					4.5		58	60	--
Rijksweg 1	Haaren	1	B	NO	1.5		61	60	1
					4.5		64	60	4
				NW	1.5		70	60	10
					4.5		71	60	11
				ZO	1.5		52	60	--
					4.5		53	60	--
				ZW	1.5		66	60	6
					4.5		68	60	8
Rijksweg 5	Haaren	1	A	NO	1.5		60	60	--
					4.5		61	60	1
					7.5		62	60	2
				NW	1.5		40	60	--
					4.5		41	60	--
					7.5		42	60	--
				Z	1.5		62	60	2

Bijlage D2 - Basisberekeningen geluidgevoelige objecten | Saneringsobjecten

Adres	Gemeente	Bestemming	Categorie saneringsobject	Gevel-oriëntatie	Hoogte boven maaiveld (m)	Object gesitueerd langs wegvak bijlage 4 Bgm	Geluidbelasting LdenGPP zonder aanvullende maatregelen	Streefwaarde sanering (dB)	Overschrijding streefwaarde (dB)
					4.5		63	60	3
					7.5		64	60	4
				ZO	1.5		63	60	3
					4.5		64	60	4
					7.5		65	60	5
				ZW	1.5		60	60	--
					4.5		62	60	2
					7.5		63	60	3
Rijksweg 1a	Haaren	1	AB	NO	1.5		59	60	--
					4.5		61	60	1
				NW	1.5		67	60	7
					4.5		69	60	9
				ZO	1.5		56	60	--
					4.5		58	60	--
				ZW	1.5		64	60	4
					4.5		66	60	6
Burgemeester Vogelslaan 2	Heeze-Leende	1	B	NO	1.5		55	60	--
					4.5		59	60	--
					7.5		40	60	--
				NW	1.5		66	60	6
					4.5		68	60	8
					7.5		68	60	8
				ZO	1.5		67	60	7
					4.5		68	60	8
					7.5		68	60	8
				ZW	1.5		70	60	10
					4.5		71	60	11
					7.5		72	60	12
Burgemeester Vogelslaan 4	Heeze-Leende	1	B	NO	1.5		53	60	--
					4.5		56	60	--
				NW	1.5		64	60	4
					4.5		66	60	6
				ZO	1.5		60	60	--
					4.5		63	60	3
				ZW	1.5		65	60	5
					4.5		67	60	7
Dorpstraat 108	Heeze-Leende	1	A	N	1.5		55	60	--
					4.5		60	60	--
				O	1.5		56	60	--
					4.5		59	60	--
				W	1.5		56	60	--
					4.5		60	60	--

Bijlage D2 - Basisberekeningen geluidgevoelige objecten | Saneringsobjecten

Adres	Gemeente	Bestemming	Categorie saneringsobject	Gevel-oriëntatie	Hoogte boven maaiveld (m)	Object gesitueerd langs wegvak bijlage 4 Bgm	Geluidbelasting LdenGPP zonder aanvullende maatregelen	Streefwaarde sanering (dB)	Overschrijding streefwaarde (dB)
				Z	1.5		57	60	--
					4.5		61	60	1
Kattestraat 18	Heeze-Leende	1	A	NO	1.5		54	60	--
					4.5		56	60	--
				ZO	1.5		55	60	--
					4.5		59	60	--
				ZW	1.5		58	60	--
					4.5		61	60	1
Maarheezerweg-Noord 3	Heeze-Leende	1	B	NO	1.5		63	60	3
					4.5		65	60	5
				NW	1.5		68	60	8
					4.5		70	60	10
				ZO	1.5		69	60	9
					4.5		71	60	11
				ZW	1.5		72	60	12
					4.5		74	60	14
Maarheezerweg-Noord 5	Heeze-Leende	1	AB	NO	1.5		56	60	--
					4.5		58	60	--
				NW	1.5		65	60	5
					4.5		67	60	7
				ZO	1.5		66	60	6
					4.5		68	60	8
				ZW	1.5		67	60	7
					4.5		69	60	9
Maarheezerweg-Noord 7	Heeze-Leende	1	B	NO	1.5		63	60	3
					4.5		56	60	--
				NW	1.5		69	60	9
					4.5		71	60	11
				ZO	1.5		68	60	8
					4.5		70	60	10
				ZW	1.5		76	60	16
					4.5		77	60	17
Maarheezerweg-Noord 13	Heeze-Leende	1	B	NO	1.5		46	60	--
					4.5		30	60	--
				NW	1.5		71	60	11
					4.5		72	60	12
				ZO	1.5		71	60	11
					4.5		72	60	12
				ZW	1.5		74	60	14
					4.5		76	60	16
Maarheezerweg-Noord 7a	Heeze-Leende	2	B	NW	1.5		67	60	7
				ZO	1.5		70	60	10

Bijlage D2 - Basisberekeningen geluidgevoelige objecten | Saneringsobjecten

Adres	Gemeente	Bestemming	Categorie saneringsobject	Gevel-oriëntatie	Hoogte boven maaiveld (m)	Object gesitueerd langs wegvak bijlage 4 Bgm	Geluidbelasting LdenGPP zonder aanvullende maatregelen	Streefwaarde sanering (dB)	Overschrijding streefwaarde (dB)
				ZW	1.5		68	60	8
Maarheezerweg-Noord 7b	Heeze-Leende	2	B	NW	1.5		66	60	6
				ZO	1.5		69	60	9
				ZW	1.5		69	60	9
Maarheezerweg-Noord 7c	Heeze-Leende	2	B	NW	1.5		65	60	5
				ZO	1.5		68	60	8
					1.5		67	60	7
Maarheezerweg-Noord 7d	Heeze-Leende	2	B	ZO	1.5		65	60	5
				ZW	1.5		66	60	6
Maarheezerweg-Zuid 2	Heeze-Leende	1	B	NO	1.5		67	60	7
					4.5		68	60	8
				NW	1.5		63	60	3
					4.5		65	60	5
				ZO	1.5		64	60	4
					4.5		65	60	5
				ZW	1.5		45	60	--
					4.5		49	60	--
Maarheezerweg-Zuid 6	Heeze-Leende	1	B	NO	1.5		77	60	17
					4.5		77	60	17
				NW	1.5		73	60	13
					4.5		74	60	14
				ZO	1.5		72	60	12
					4.5		73	60	13
Maarheezerweg-Zuid 8	Heeze-Leende	1	B	NO	1.5		69	60	9
					4.5		70	60	10
				NW	1.5		66	60	6
					4.5		67	60	7
				ZO	1.5		65	60	5
					4.5		67	60	7
				ZW	1.5		58	60	--
					4.5		58	60	--
Maarheezerweg-Zuid 10	Heeze-Leende	1	B	NO	1.5		70	60	10
					4.5		72	60	12
					7.5		73	60	13
				NW	1.5		66	60	6
					4.5		68	60	8
					7.5		68	60	8
				ZO	1.5		67	60	7
					4.5		69	60	9
					7.5		69	60	9
				ZW	1.5		53	60	--
					4.5		54	60	--

Bijlage D2 - Basisberekeningen geluidgevoelige objecten | Saneringsobjecten

Adres	Gemeente	Bestemming	Categorie saneringsobject	Gevel-oriëntatie	Hoogte boven maaiveld (m)	Object gesitueerd langs wegvak bijlage 4 Bgm	Geluidbelasting LdenGPP zonder aanvullende maatregelen	Streefwaarde sanering (dB)	Overschrijding streefwaarde (dB)
					7.5		52	60	--
Maarheezerweg-Zuid 12	Heeze-Leende	1	B	NO	1.5		71	60	11
					4.5		73	60	13
				NW	1.5		67	60	7
					4.5		69	60	9
				ZO	1.5		67	60	7
					4.5		69	60	9
				ZW	1.5		59	60	--
					4.5		62	60	2
Maarheezerweg-Zuid 16	Heeze-Leende	1	B	NO	1.5		65	60	5
					4.5		67	60	7
				NW	1.5		62	60	2
					4.5		63	60	3
				ZO	1.5		63	60	3
					4.5		64	60	4
				ZW	1.5		53	60	--
					4.5		54	60	--
Maarheezerweg-Zuid 12a	Heeze-Leende	1	B	NO	1.5		65	60	5
					4.5		67	60	7
				NW	1.5		64	60	4
					4.5		66	60	6
				ZO	1.5		64	60	4
					4.5		66	60	6
				ZW	1.5		44	60	--
					4.5		48	60	--
Veilingstraat 6	Heusden	1	B	O	1.5		56	60	--
					1.5		58	60	--
					4.5		63	60	3
					4.5		61	60	1
				W	1.5		60	60	--
					4.5		62	60	2
				Z	1.5		61	60	1
					4.5		66	60	6
Veilingstraat 14	Heusden	1	B	W	1.5		56	60	--
					4.5		62	60	2
					7.5		65	60	5
				Z	1.5		58	60	--
					4.5		65	60	5
					7.5		71	60	11
Veilingstraat 16	Heusden	1	A	O	1.5		57	60	--
					1.5		55	60	--
					4.5		63	60	3

Bijlage D2 - Basisberekeningen geluidgevoelige objecten | Saneringsobjecten

Adres	Gemeente	Bestemming	Categorie saneringsobject	Gevel-oriëntatie	Hoogte boven maaiveld (m)	Object gesitueerd langs wegvak bijlage 4 Bgm	Geluidbelasting LdenGPP zonder aanvullende maatregelen	Streefwaarde sanering (dB)	Overschrijding streefwaarde (dB)
					4.5		61	60	1
				W	1.5		54	60	--
					4.5		59	60	--
				Z	1.5		58	60	--
					4.5		65	60	5
Veilingstraat 14A	Heusden	1	B	W	1.5		56	60	--
					4.5		62	60	2
					7.5		65	60	5
				Z	1.5		58	60	--
					4.5		65	60	5
					7.5		71	60	11
Klapperstraat 2	Landerd	1	A	N	1.5		61	60	1
					4.5		63	60	3
				O	1.5		59	60	--
					4.5		61	60	1
				W	1.5		53	60	--
					4.5		57	60	--
				Z	1.5		48	60	--
					4.5		50	60	--
Klapperstraat 5	Landerd	1	B	N	1.5		55	60	--
					4.5		62	60	2
				O	1.5		57	60	--
					4.5		66	60	6
				W	1.5		63	60	3
					4.5		68	60	8
				Z	1.5		63	60	3
					4.5		72	60	12
Lochtenburgstraat 3	Landerd	1	AB	N	1.5		62	60	2
					4.5		66	60	6
				O	1.5		61	60	1
					4.5		64	60	4
				W	1.5		63	60	3
					4.5		65	60	5
				Z	1.5		54	60	--
					4.5		57	60	--
Lochtenburgstraat 4	Landerd	1	B	N	1.5		74	60	14
					4.5		75	60	15
				O	1.5		70	60	10
					4.5		71	60	11
				W	1.5		70	60	10
					1.5		68	60	8
					4.5		70	60	10

Bijlage D2 - Basisberekeningen geluidgevoelige objecten | Saneringsobjecten

Adres	Gemeente	Bestemming	Categorie saneringsobject	Gevel-oriëntatie	Hoogte boven maaiveld (m)	Object gesitueerd langs wegvak bijlage 4 Bgm	Geluidbelasting LdenGPP zonder aanvullende maatregelen	Streefwaarde sanering (dB)	Overschrijding streefwaarde (dB)
					4.5		71	60	11
				Z	1.5		59	60	--
					4.5		60	60	--
				ZO	1.5		55	60	--
					4.5		63	60	3
Lochtenburgstraat 5	Landerd	1	AB	N	1.5		69	60	9
					4.5		71	60	11
				O	1.5		65	60	5
					4.5		67	60	7
				W	1.5		66	60	6
					4.5		69	60	9
				Z	1.5		60	60	--
					4.5		61	60	1
Vogelenzang 2	Landerd	1	B	NO	1.5		65	60	5
					4.5		67	60	7
				NW	1.5		52	60	--
					4.5		54	60	--
				W	1.5		51	60	--
					4.5		54	60	--
				Z	1.5		63	60	3
					4.5		65	60	5
				ZO	1.5		67	60	7
					4.5		68	60	8
				ZW	1.5		58	60	--
					4.5		60	60	--
Willibrordusweg 6	Landerd	1	AB	N	1.5		55	60	--
					4.5		59	60	--
				O	1.5		68	60	8
					4.5		70	60	10
				W	1.5		65	60	5
					4.5		67	60	7
				Z	1.5		72	60	12
					4.5		74	60	14
Willibrordusweg 7	Landerd	1	B	N	1.5		56	60	--
					4.5		58	60	--
				O	1.5		65	60	5
					4.5		67	60	7
				W	1.5		54	60	--
					4.5		63	60	3
				Z	1.5		54	60	--
					4.5		67	60	7
Willibrordusweg 8	Landerd	1	AB	NO	1.5		57	60	--

Bijlage D2 - Basisberekeningen geluidgevoelige objecten | Saneringsobjecten

Adres	Gemeente	Bestemming	Categorie saneringsobject	Gevel-oriëntatie	Hoogte boven maaiveld (m)	Object gesitueerd langs wegvak bijlage 4 Bgm	Geluidbelasting LdenGPP zonder aanvullende maatregelen	Streefwaarde sanering (dB)	Overschrijding streefwaarde (dB)
					4.5		60	60	--
				NW	1.5		57	60	--
					4.5		58	60	--
				ZO	1.5		63	60	3
					4.5		66	60	6
				ZW	1.5		63	60	3
					4.5		65	60	5
Willibrordusweg 10	Landerd	1	A	N	1.5		55	60	--
					4.5		55	60	--
				O	1.5		61	60	1
					4.5		62	60	2
				Z	1.5		61	60	1
					4.5		63	60	3
Willibrordusweg 10a	Landerd	1	A	N	1.5		55	60	--
					4.5		55	60	--
				W	1.5		57	60	--
					4.5		59	60	--
				Z	1.5		60	60	--
					4.5		62	60	2
Willibrordusweg 8a	Landerd	1	A	NO	1.5		52	60	--
					4.5		60	60	--
				NW	1.5		52	60	--
					4.5		54	60	--
				O	1.5		58	60	--
					4.5		61	60	1
				W	1.5		57	60	--
					4.5		59	60	--
				Z	1.5		61	60	1
					4.5		63	60	3
				ZW	1.5		57	60	--
					4.5		60	60	--
Corridor 22	Meerijstad	1	B	NO	1.5		63	60	3
					4.5		65	60	5
				NW	1.5		68	60	8
					4.5		69	60	9
				ZO	1.5		57	60	--
					4.5		59	60	--
				ZW	1.5		65	60	5
					4.5		67	60	7
Heikampenweg 27	Meerijstad	1	A	NW	1.5		47	60	--
					4.5		49	60	--
				ZO	1.5		59	60	--

Bijlage D2 - Basisberekeningen geluidgevoelige objecten | Saneringsobjecten

Adres	Gemeente	Bestemming	Categorie saneringsobject	Gevel-oriëntatie	Hoogte boven maaiveld (m)	Object gesitueerd langs wegvak bijlage 4 Bgm	Geluidbelasting LdenGPP zonder aanvullende maatregelen	Streefwaarde sanering (dB)	Overschrijding streefwaarde (dB)
					4.5		61	60	1
				ZW	1.5		56	60	--
					4.5		57	60	--
Heikampenweg 29	Meerijstad	1	A	NO	1.5		58	60	--
					4.5		60	60	--
				NW	1.5		46	60	--
					4.5		47	60	--
				ZO	1.5		60	60	--
					4.5		61	60	1
Kerkdijk-Zuid 9	Meerijstad	1	A	NO	1.5		54	60	--
					4.5		56	60	--
				NW	1.5		59	60	--
					4.5		61	60	1
				ZO	1.5		57	60	--
					4.5		59	60	--
				ZW	1.5		61	60	1
					4.5		63	60	3
Kerkdijk-Zuid 11	Meerijstad	1	A	N	1.5		56	60	--
					4.5		58	60	--
				O	1.5		40	60	--
					4.5		42	60	--
				W	1.5		62	60	2
					4.5		63	60	3
				Z	1.5		59	60	--
					4.5		60	60	--
Kerkdijk-Zuid 13	Meerijstad	1	AB	N	1.5		59	60	--
					4.5		61	60	1
				O	1.5		40	60	--
					4.5		44	60	--
				W	1.5		65	60	5
					4.5		67	60	7
				Z	1.5		62	60	2
					4.5		64	60	4
Kerkdijk-Zuid 15	Meerijstad	1	A	N	1.5		61	60	1
					4.5		62	60	2
				O	1.5		53	60	--
					4.5		55	60	--
				W	1.5		61	60	1
					4.5		64	60	4
				Z	1.5		54	60	--
					4.5		58	60	--
Kerkdijk-Zuid 17	Meerijstad	T084_06	A	N	1.5		59	60	--

Bijlage D2 - Basisberekeningen geluidgevoelige objecten | Saneringsobjecten

Adres	Gemeente	Bestemming	Categorie saneringsobject	Gevel-oriëntatie	Hoogte boven maaiveld (m)	Object gesitueerd langs wegvak bijlage 4 Bgm	Geluidbelasting LdenGPP zonder aanvullende maatregelen	Streefwaarde sanering (dB)	Overschrijding streefwaarde (dB)
					4.5		61	60	1
				W	1.5		60	60	--
					4.5		63	60	3
Kerkdijk-Zuid 19	Meerijstad	T084_06	A	W	1.5		60	60	--
					4.5		63	60	3
				Z	1.5		54	60	--
					4.5		58	60	--
Koeving 12	Meerijstad	1	B	NO	1.5		61	60	1
					4.5		62	60	2
				NW	1.5		65	60	5
					4.5		67	60	7
				ZO	1.5		58	60	--
					4.5		55	60	--
				ZW	1.5		64	60	4
					4.5		66	60	6
Koeving 20	Meerijstad	1	B	N	1.5		63	60	3
					4.5		65	60	5
				O	1.5		48	60	--
					4.5		49	60	--
				W	1.5		64	60	4
					4.5		66	60	6
				Z	1.5		60	60	--
					4.5		61	60	1
Laar 11	Meerijstad	1	A	N	1.5		56	60	--
					4.5		60	60	--
				O	1.5		58	60	--
					1.5		60	60	--
					1.5		59	60	--
					4.5		62	60	2
					4.5		64	60	4
				Z	1.5		58	60	--
					4.5		61	60	1
Oostelijke Randweg 2	Meerijstad	1	A	NO	1.5		59	60	--
					4.5		61	60	1
				NW	1.5		56	60	--
					4.5		57	60	--
				ZO	1.5		59	60	--
					4.5		61	60	1
Rooise-Heide 3	Meerijstad	1	A	N	1.5		53	60	--
					4.5		57	60	--
				O	1.5		58	60	--
					4.5		62	60	2

Bijlage D2 - Basisberekeningen geluidgevoelige objecten | Saneringsobjecten

Adres	Gemeente	Bestemming	Categorie saneringsobject	Gevel-oriëntatie	Hoogte boven maaiveld (m)	Object gesitueerd langs wegvak bijlage 4 Bgm	Geluidbelasting LdenGPP zonder aanvullende maatregelen	Streefwaarde sanering (dB)	Overschrijding streefwaarde (dB)
				W	1.5		53	60	--
					4.5		55	60	--
				Z	1.5		59	60	--
					4.5		61	60	1
Rooise-Heide 4	Meerijstad	1	A	N	1.5		59	60	--
					4.5		61	60	1
				O	1.5		60	60	--
					4.5		63	60	3
				W	1.5		47	60	--
					4.5		49	60	--
				Z	1.5		53	60	--
					4.5		58	60	--
Schietbergweg 9	Meerijstad	1	A	N	1.5		54	60	--
					4.5		60	60	--
				O	1.5		56	60	--
					4.5		61	60	1
				W	1.5		51	60	--
					4.5		53	60	--
				Z	1.5		50	60	--
					4.5		54	60	--
Sonseweg 7	Meerijstad	1	A	N	1.5		57	60	--
					4.5		59	60	--
				O	1.5		45	60	--
					4.5		48	60	--
				W	1.5		61	60	1
					4.5		63	60	3
				Z	1.5		59	60	--
					4.5		60	60	--
Sonseweg 17	Meerijstad	1	A	N	1.5		56	60	--
					4.5		57	60	--
					7.5		58	60	--
				O	1.5		34	60	--
					4.5		36	60	--
					7.5		36	60	--
				W	1.5		59	60	--
					4.5		60	60	--
					7.5		61	60	1
				Z	1.5		55	60	--
					4.5		56	60	--
					7.5		57	60	--
Veghelseweg 33	Meerijstad	1	AB	NO	1.5		64	60	4
					4.5		65	60	5

Bijlage D2 - Basisberekeningen geluidgevoelige objecten | Saneringsobjecten

Adres	Gemeente	Bestemming	Categorie saneringsobject	Gevel-oriëntatie	Hoogte boven maaiveld (m)	Object gesitueerd langs wegvak bijlage 4 Bgm	Geluidbelasting LdenGPP zonder aanvullende maatregelen	Streefwaarde sanering (dB)	Overschrijding streefwaarde (dB)
				NW	1.5		56	60	--
					4.5		58	60	--
				ZO	1.5		66	60	6
					4.5		68	60	8
				ZW	1.5		61	60	1
					4.5		63	60	3
Veghelseweg 39	Meerijstad	1	A	NW	1.5		50	60	--
					4.5		52	60	--
				ZO	1.5		63	60	3
					4.5		64	60	4
				ZW	1.5		60	60	--
					4.5		61	60	1
Veghelseweg 41	Meerijstad	1	A	NO	1.5		60	60	--
					4.5		61	60	1
				NW	1.5		50	60	--
					4.5		52	60	--
				ZO	1.5		63	60	3
					4.5		64	60	4
Veghelseweg 43	Meerijstad	1	A	NO	1.5		60	60	--
					4.5		61	60	1
				NW	1.5		51	60	--
					4.5		51	60	--
				ZO	1.5		64	60	4
					4.5		65	60	5
				ZW	1.5		61	60	1
					4.5		63	60	3
Veghelseweg 49	Meerijstad	1	A	NO	1.5		59	60	--
					4.5		60	60	--
				NW	1.5		49	60	--
					4.5		51	60	--
				ZO	1.5		61	60	1
					4.5		63	60	3
				ZW	1.5		57	60	--
					4.5		59	60	--
Veghelseweg 51	Meerijstad	1	A	N	1.5		54	60	--
					4.5		56	60	--
				O	1.5		60	60	--
					4.5		61	60	1
				W	1.5		51	60	--
					4.5		53	60	--
				Z	1.5		57	60	--
					4.5		61	60	1

Bijlage D2 - Basisberekeningen geluidgevoelige objecten | Saneringsobjecten

Adres	Gemeente	Bestemming	Categorie saneringsobject	Gevel-oriëntatie	Hoogte boven maaiveld (m)	Object gesitueerd langs wegvak bijlage 4 Bgm	Geluidbelasting LdenGPP zonder aanvullende maatregelen	Streefwaarde sanering (dB)	Overschrijding streefwaarde (dB)
Veghelseweg 53	Meerijstad	1	AB	NO	1.5		64	60	4
					4.5		66	60	6
				NW	1.5		48	60	--
					4.5		50	60	--
				W	1.5		56	60	--
					4.5		57	60	--
				ZO	1.5		66	60	6
					4.5		68	60	8
				ZW	1.5		61	60	1
Wolvensteeg 1	Meerijstad	1	A	NO	1.5		60	60	--
					4.5		62	60	2
					7.5		62	60	2
				NW	1.5		54	60	--
					4.5		55	60	--
					7.5		48	60	--
				ZO	1.5		62	60	2
					4.5		64	60	4
				ZW	1.5		65	60	5
Wolvensteeg 2	Meerijstad	1	A	NO	1.5		55	60	--
					4.5		58	60	--
				NW	1.5		44	60	--
					4.5		48	60	--
				ZO	1.5		63	60	3
					4.5		65	60	5
				ZW	1.5		59	60	--
					4.5		61	60	1
					7.5		60	60	--
Amelsestraat 1	Oss	1	B	NO	1.5		65	60	5
					4.5		68	60	8
				NW	1.5		63	60	3
					4.5		64	60	4
				ZO	1.5		69	60	9
					4.5		72	60	12
				ZW	1.5		69	60	9
					4.5		71	60	11
					7.5		64	60	4
Amelsestraat 3	Oss	1	B	NO	1.5		64	60	4
					4.5		66	60	6
				NW	1.5		60	60	--
					4.5		62	60	2

Bijlage D2 - Basisberekeningen geluidgevoelige objecten | Saneringsobjecten

Adres	Gemeente	Bestemming	Categorie saneringsobject	Gevel-oriëntatie	Hoogte boven maaiveld (m)	Object gesitueerd langs wegvak bijlage 4 Bgm	Geluidbelasting LdenGPP zonder aanvullende maatregelen	Streefwaarde sanering (dB)	Overschrijding streefwaarde (dB)
				ZO	1.5		65	60	5
					4.5		68	60	8
				ZW	1.5		58	60	--
					4.5		67	60	7
Amelsestraat 5	Oss	1	B	NO	1.5		63	60	3
					4.5		65	60	5
				NW	1.5		58	60	--
					4.5		60	60	--
				ZO	1.5		64	60	4
					4.5		66	60	6
				ZW	1.5		61	60	1
					4.5		67	60	7
Amelsestraat 18	Oss	1	B	NO	1.5		64	60	4
					4.5		65	60	5
				NW	1.5		53	60	--
					4.5		56	60	--
				ZO	1.5		67	60	7
					4.5		69	60	9
				ZW	1.5		64	60	4
					4.5		66	60	6
Benedictuslaan 4	Oss	1	B	O	1.5		63	60	3
					4.5		66	60	6
				W	1.5		62	60	2
					4.5		65	60	5
				Z	1.5		64	60	4
					4.5		68	60	8
Boschakker 2	Oss	1	A	NO	1.5		56	60	--
					4.5		60	60	--
				NW	1.5		58	60	--
					4.5		61	60	1
				ZO	1.5		51	60	--
					4.5		55	60	--
				ZW	1.5		50	60	--
					4.5		57	60	--
Brierstraat 7	Oss	1	B	O	1.5		65	60	5
					4.5		66	60	6
				W	1.5		71	60	11
					1.5		70	60	10
					4.5		72	60	12
				Z	1.5		70	60	10
					4.5		72	60	12
Doorneindstraat 5	Oss	1	B	NO	1.5		58	60	--

Bijlage D2 - Basisberekeningen geluidgevoelige objecten | Saneringsobjecten

Adres	Gemeente	Bestemming	Categorie saneringsobject	Gevel-oriëntatie	Hoogte boven maaiveld (m)	Object gesitueerd langs wegvak bijlage 4 Bgm	Geluidbelasting LdenGPP zonder aanvullende maatregelen	Streefwaarde sanering (dB)	Overschrijding streefwaarde (dB)
					4.5		59	60	--
					7.5		59	60	--
				ZO	1.5		64	60	4
					4.5		66	60	6
					7.5		67	60	7
				ZW	1.5		65	60	5
					4.5		66	60	6
					7.5		67	60	7
Heesche Baan 2	Oss	1	A	NO	1.5		61	60	1
					4.5		62	60	2
				NW	1.5		54	60	--
					4.5		55	60	--
				ZO	1.5		62	60	2
					4.5		63	60	3
				ZW	1.5		51	60	--
					4.5		53	60	--
Heesche Baan 4	Oss	1	B	NO	1.5		60	60	--
					4.5		65	60	5
				NW	1.5		58	60	--
					4.5		60	60	--
				ZO	1.5		61	60	1
					1.5		63	60	3
					4.5		67	60	7
					4.5		66	60	6
				ZW	1.5		60	60	--
					4.5		62	60	2
Heide 2	Oss	1	B	N	1.5		65	60	5
					4.5		66	60	6
				O	1.5		69	60	9
					4.5		71	60	11
				W	1.5		58	60	--
					4.5		60	60	--
				Z	1.5		67	60	7
					4.5		69	60	9
Heikampstraat 2	Oss	1	AB	O	1.5		62	60	2
					1.5		61	60	1
					4.5		61	60	1
					4.5		63	60	3
				W	1.5		63	60	3
					4.5		64	60	4
				Z	1.5		63	60	3
					1.5		65	60	5

Bijlage D2 - Basisberekeningen geluidgevoelige objecten | Saneringsobjecten

Adres	Gemeente	Bestemming	Categorie saneringsobject	Gevel-oriëntatie	Hoogte boven maaiveld (m)	Object gesitueerd langs wegvak bijlage 4 Bgm	Geluidbelasting LdenGPP zonder aanvullende maatregelen	Streefwaarde sanering (dB)	Overschrijding streefwaarde (dB)
					4.5		66	60	6
					4.5		64	60	4
Heikampstraat 9	Oss	1	B	O	1.5		63	60	3
					4.5		64	60	4
				Z	1.5		67	60	7
					1.5		66	60	6
					4.5		68	60	8
					4.5		69	60	9
Heikestraat 16	Oss	1	B	N	1.5		52	60	--
					4.5		53	60	--
				O	1.5		64	60	4
					4.5		68	60	8
				W	1.5		63	60	3
					4.5		66	60	6
				Z	1.5		65	60	5
					4.5		70	60	10
Heistraat 6	Oss	1	B	NO	1.5		59	60	--
					4.5		58	60	--
				NW	1.5		60	60	--
					4.5		60	60	--
				Z	1.5		66	60	6
					4.5		68	60	8
				ZO	1.5		66	60	6
					1.5		65	60	5
					4.5		67	60	7
					4.5		66	60	6
Heiweg 2	Oss	1	B	NO	1.5		47	60	--
					4.5		53	60	--
				NW	1.5		66	60	6
					4.5		69	60	9
				ZO	1.5		58	60	--
					4.5		59	60	--
Heiweg 4	Oss	1	B	NW	1.5		66	60	6
					4.5		68	60	8
				ZO	1.5		58	60	--
					4.5		60	60	--
				ZW	1.5		61	60	1
					4.5		65	60	5
Heiweg 9	Oss	1	A	NO	1.5		57	60	--
					4.5		59	60	--
				NW	1.5		62	60	2
					4.5		63	60	3

Bijlage D2 - Basisberekeningen geluidgevoelige objecten | Saneringsobjecten

Adres	Gemeente	Bestemming	Categorie saneringsobject	Gevel-oriëntatie	Hoogte boven maaiveld (m)	Object gesitueerd langs wegvak bijlage 4 Bgm	Geluidbelasting LdenGPP zonder aanvullende maatregelen	Streefwaarde sanering (dB)	Overschrijding streefwaarde (dB)
				ZO	1.5		55	60	--
					4.5		57	60	--
				ZW	1.5		61	60	1
					4.5		62	60	2
Heiweg 11	Oss	1	B	NO	1.5		59	60	--
					4.5		60	60	--
				NW	1.5		65	60	5
					4.5		66	60	6
				ZO	1.5		57	60	--
					4.5		58	60	--
Heiweg 13	Oss	1	B	NW	1.5		65	60	5
					4.5		67	60	7
				ZO	1.5		60	60	--
					4.5		61	60	1
				ZW	1.5		66	60	6
					4.5		68	60	8
Kraaijeven 8	Oss	1	A	N	1.5		51	60	--
					4.5		53	60	--
				O	1.5		58	60	--
					4.5		63	60	3
				W	1.5		57	60	--
					4.5		61	60	1
				Z	1.5		58	60	--
					4.5		64	60	4
Kraaijeven 11	Oss	1	B	O	1.5		63	60	3
					4.5		65	60	5
				W	1.5		61	60	1
					4.5		63	60	3
				Z	1.5		65	60	5
					4.5		66	60	6
Maasdijk 27	Oss	1	A	N	1.5		54	60	--
					4.5		59	60	--
					7.5		59	60	--
				W	1.5		58	60	--
					4.5		61	60	1
					7.5		61	60	1
				Z	1.5		56	60	--
					4.5		56	60	--
					7.5		57	60	--
Maasdijk 28	Oss	1	A	NO	1.5		55	60	--
					4.5		58	60	--
				NW	1.5		61	60	1

Bijlage D2 - Basisberekeningen geluidgevoelige objecten | Saneringsobjecten

Adres	Gemeente	Bestemming	Categorie saneringsobject	Gevel-oriëntatie	Hoogte boven maaiveld (m)	Object gesitueerd langs wegvak bijlage 4 Bgm	Geluidbelasting LdenGPP zonder aanvullende maatregelen	Streefwaarde sanering (dB)	Overschrijding streefwaarde (dB)
					4.5		64	60	4
				ZO	1.5		52	60	--
					4.5		49	60	--
				ZW	1.5		61	60	1
					4.5		64	60	4
Maasdijk 29	Oss	1	B	NO	1.5		58	60	--
					4.5		64	60	4
				NW	1.5		63	60	3
					4.5		67	60	7
				ZO	1.5		52	60	--
					4.5		56	60	--
				ZW	1.5		60	60	--
					4.5		65	60	5
Mergental 1	Oss	1	A	N	1.5		57	60	--
					4.5		59	60	--
				O	1.5		62	60	2
					4.5		65	60	5
				W	1.5		51	60	--
					4.5		56	60	--
				Z	1.5		60	60	--
					4.5		63	60	3
Mergental 2	Oss	1	B	N	1.5		64	60	4
					4.5		65	60	5
				O	1.5		69	60	9
					4.5		70	60	10
				W	1.5		57	60	--
					4.5		59	60	--
				Z	1.5		67	60	7
					1.5		66	60	6
					4.5		68	60	8
					4.5		69	60	9
Mergental 4	Oss	1	A	N	1.5		60	60	--
					4.5		61	60	1
				O	1.5		63	60	3
					4.5		65	60	5
				W	1.5		51	60	--
					4.5		55	60	--
				Z	1.5		61	60	1
					4.5		63	60	3
Mergental 5	Oss	1	B	N	1.5		65	60	5
					4.5		67	60	7
				O	1.5		69	60	9

Bijlage D2 - Basisberekeningen geluidgevoelige objecten | Saneringsobjecten

Adres	Gemeente	Bestemming	Categorie saneringsobject	Gevel-oriëntatie	Hoogte boven maaiveld (m)	Object gesitueerd langs wegvak bijlage 4 Bgm	Geluidbelasting LdenGPP zonder aanvullende maatregelen	Streefwaarde sanering (dB)	Overschrijding streefwaarde (dB)
					4.5		71	60	11
				W	1.5		55	60	--
					4.5		59	60	--
				Z	1.5		69	60	9
					4.5		71	60	11
Mughevelstraat 4	Oss	1	B	O	1.5		63	60	3
					4.5		67	60	7
				W	1.5		63	60	3
					4.5		69	60	9
				Z	1.5		64	60	4
					4.5		70	60	10
Mughevelstraat 6	Oss	1	B	O	1.5		62	60	2
					4.5		66	60	6
				W	1.5		63	60	3
					4.5		68	60	8
				Z	1.5		64	60	4
					4.5		70	60	10
Mughevelstraat 8	Oss	1	B	O	1.5		62	60	2
					4.5		64	60	4
					7.5		65	60	5
				W	1.5		62	60	2
					4.5		65	60	5
					7.5		65	60	5
				Z	1.5		65	60	5
					4.5		67	60	7
					7.5		68	60	8
Nieuwe Hescheweg 279	Oss	1	B	O	1.5		62	60	2
					4.5		63	60	3
				W	1.5		59	60	--
					4.5		64	60	4
				Z	1.5		64	60	4
					4.5		66	60	6
Nieuwe Hescheweg 285	Oss	1	B	N	1.5		55	60	--
					4.5		57	60	--
				O	1.5		64	60	4
					4.5		68	60	8
				W	1.5		64	60	4
					4.5		70	60	10
				Z	1.5		66	60	6
					4.5		71	60	11
Nieuwe Hescheweg 298	Oss	1	B	N	1.5		50	60	--
					4.5		52	60	--

Bijlage D2 - Basisberekeningen geluidgevoelige objecten | Saneringsobjecten

Adres	Gemeente	Bestemming	Categorie saneringsobject	Gevel-oriëntatie	Hoogte boven maaiveld (m)	Object gesitueerd langs wegvak bijlage 4 Bgm	Geluidbelasting LdenGPP zonder aanvullende maatregelen	Streefwaarde sanering (dB)	Overschrijding streefwaarde (dB)
					7.5		51	60	--
				W	1.5		63	60	3
					4.5		65	60	5
					7.5		66	60	6
Nieuwe Hescheweg 300	Oss	1	B	O	1.5		59	60	--
					4.5		62	60	2
				W	1.5		63	60	3
					4.5		66	60	6
				Z	1.5		63	60	3
					4.5		67	60	7
Oude Baan 1	Oss	1	A	O	1.5		57	60	--
					4.5		63	60	3
				W	1.5		57	60	--
					4.5		62	60	2
				Z	1.5		60	60	--
					4.5		65	60	5
Rijksweg 12	Oss	1	B	O	1.5		59	60	--
					4.5		61	60	1
					7.5		64	60	4
				W	1.5		56	60	--
					4.5		60	60	--
					7.5		63	60	3
				Z	1.5		59	60	--
					4.5		63	60	3
					7.5		67	60	7
Rijksweg 14	Oss	T108_24	B	O	1.5		69	60	9
					4.5		70	60	10
				W	1.5		68	60	8
					4.5		68	60	8
				Z	1.5		71	60	11
					4.5		72	60	12
Rijksweg 14A	Oss	T108_24	B	O	1.5		61	60	1
					4.5		64	60	4
				W	1.5		59	60	--
					4.5		63	60	3
				Z	1.5		63	60	3
					4.5		66	60	6
Rijksweg 20	Oss	T108_24	A	O	1.5		55	60	--
					4.5		61	60	1
				W	1.5		60	60	--
					4.5		61	60	1
				Z	1.5		57	60	--

Bijlage D2 - Basisberekeningen geluidgevoelige objecten | Saneringsobjecten

Adres	Gemeente	Bestemming	Categorie saneringsobject	Gevel-oriëntatie	Hoogte boven maaiveld (m)	Object gesitueerd langs wegvak bijlage 4 Bgm	Geluidbelasting LdenGPP zonder aanvullende maatregelen	Streefwaarde sanering (dB)	Overschrijding streefwaarde (dB)
					4.5		62	60	2
Rijksweg 20A	Oss	T108_24	AB	NW	1.5		61	60	1
					4.5		64	60	4
				ZO	1.5		62	60	2
					4.5		64	60	4
				ZW	1.5		58	60	--
					4.5		67	60	7
Rijksweg 20A MZ	Oss	T108_24	B	NW	1.5		63	60	3
				ZO	1.5		64	60	4
				ZW	1.5		66	60	6
Rijksweg 22	Oss	T108_24	AB	NO	1.5		66	60	6
					4.5		68	60	8
					7.5		68	60	8
				ZO	1.5		68	60	8
					4.5		68	60	8
					7.5		69	60	9
				ZW	1.5		70	60	10
					4.5		71	60	11
					7.5		72	60	12
Rijksweg 24	Oss	1	AB	NO	1.5		67	60	7
					4.5		69	60	9
				NW	1.5		54	60	--
					4.5		55	60	--
				ZO	1.5		70	60	10
					4.5		71	60	11
				ZW	1.5		66	60	6
					4.5		68	60	8
Rijksweg 28	Oss	1	A	O	1.5		58	60	--
					4.5		60	60	--
				W	1.5		62	60	2
					4.5		62	60	2
				Z	1.5		61	60	1
					1.5		62	60	2
					4.5		62	60	2
					4.5		63	60	3
Rijksweg 30	Oss	1	A	N	1.5		56	60	--
					4.5		57	60	--
				O	1.5		61	60	1
					4.5		62	60	2
				W	1.5		61	60	1
					4.5		62	60	2
				Z	1.5		63	60	3

Bijlage D2 - Basisberekeningen geluidgevoelige objecten | Saneringsobjecten

Adres	Gemeente	Bestemming	Categorie saneringsobject	Gevel-oriëntatie	Hoogte boven maaiveld (m)	Object gesitueerd langs wegvak bijlage 4 Bgm	Geluidbelasting LdenGPP zonder aanvullende maatregelen	Streefwaarde sanering (dB)	Overschrijding streefwaarde (dB)
					4.5		65	60	5
Rijksweg 32	Oss	1	AB	O	1.5		67	60	7
					4.5		68	60	8
				W	1.5		62	60	2
					1.5		65	60	5
					4.5		65	60	5
					4.5		67	60	7
				Z	1.5		67	60	7
					1.5		64	60	4
					4.5		68	60	8
					4.5		69	60	9
Rijksweg 34	Oss	1	AB	O	1.5		62	60	2
					4.5		64	60	4
					7.5		65	60	5
				W	1.5		59	60	--
					4.5		62	60	2
					7.5		63	60	3
				Z	1.5		65	60	5
					4.5		67	60	7
					7.5		68	60	8
Rijksweg 36	Oss	1	B	N	1.5		50	60	--
					4.5		51	60	--
				O	1.5		63	60	3
					4.5		65	60	5
				W	1.5		62	60	2
					4.5		63	60	3
				Z	1.5		67	60	7
					4.5		69	60	9
Rijksweg 32A	Oss	1	AB	O	1.5		65	60	5
					4.5		66	60	6
				Z	1.5		67	60	7
					4.5		69	60	9
Sassendreef 18	Oss	1	B	O	1.5		58	60	--
					4.5		61	60	1
				W	1.5		61	60	1
					1.5		62	60	2
					4.5		64	60	4
					4.5		63	60	3
				Z	1.5		62	60	2
					1.5		64	60	4
					4.5		63	60	3
					4.5		66	60	6

Bijlage D2 - Basisberekeningen geluidgevoelige objecten | Saneringsobjecten

Adres	Gemeente	Bestemming	Categorie saneringsobject	Gevel-oriëntatie	Hoogte boven maaiveld (m)	Object gesitueerd langs wegvak bijlage 4 Bgm	Geluidbelasting LdenGPP zonder aanvullende maatregelen	Streefwaarde sanering (dB)	Overschrijding streefwaarde (dB)
Suggelaarsestraat 1	Oss	1	B	NO	1.5		64	60	4
				NW	1.5		55	60	--
				ZO	1.5		67	60	7
				ZW	1.5		65	60	5
Bosschebaan 118	's-Hertogenbosch	1	AB	N	1.5		67	60	7
					4.5		71	60	11
				O	1.5		65	60	5
					4.5		68	60	8
				W	1.5		63	60	3
					4.5		67	60	7
				Z	1.5		53	60	--
					4.5		54	60	--
Bosschebaan 120	's-Hertogenbosch	1	AB	NO	1.5		65	60	5
					4.5		68	60	8
				NW	1.5		69	60	9
					4.5		72	60	12
				ZO	1.5		49	60	--
					4.5		53	60	--
				ZW	1.5		66	60	6
					4.5		68	60	8
Coppensdijk 1	's-Hertogenbosch	1	B	N	1.5		66	60	6
					4.5		68	60	8
				O	1.5		61	60	1
					4.5		64	60	4
				W	1.5		63	60	3
					4.5		64	60	4
				Z	1.5		55	60	--
					4.5		56	60	--
Graaf van Solmsweg 48	's-Hertogenbosch	1	B	NO	1.5		63	60	3
					4.5		63	60	3
					7.5		64	60	4
				NW	1.5		66	60	6
					4.5		67	60	7
					7.5		67	60	7
				ZO	1.5		55	60	--
					4.5		53	60	--
					7.5		55	60	--
				ZW	1.5		62	60	2
	4.5		63	60	3				
	7.5		63	60	3				
Graafsebaan 127	's-Hertogenbosch	1	B	N	1.5		64	60	4
					4.5		66	60	6

Bijlage D2 - Basisberekeningen geluidgevoelige objecten | Saneringsobjecten

Adres	Gemeente	Bestemming	Categorie saneringsobject	Gevel-oriëntatie	Hoogte boven maaiveld (m)	Object gesitueerd langs wegvak bijlage 4 Bgm	Geluidbelasting LdenGPP zonder aanvullende maatregelen	Streefwaarde sanering (dB)	Overschrijding streefwaarde (dB)
				O	1.5		59	60	--
					4.5		59	60	--
				W	1.5		63	60	3
					4.5		66	60	6
				Z	1.5		58	60	--
					4.5		59	60	--
Graafsebaan 143	's-Hertogenbosch	1	B	N	1.5		67	60	7
					4.5		70	60	10
				O	1.5		63	60	3
					4.5		67	60	7
				W	1.5		63	60	3
					4.5		66	60	6
				ZO	1.5		52	60	--
					4.5		53	60	--
Graafsebaan 160	's-Hertogenbosch	1	B	N	1.5		47	60	--
					4.5		51	60	--
				O	1.5		58	60	--
					4.5		63	60	3
				W	1.5		59	60	--
					4.5		65	60	5
				Z	1.5		62	60	2
					4.5		69	60	9
Graafsebaan 107A	's-Hertogenbosch	1	B	N	1.5		57	60	--
					4.5		63	60	3
					7.5		66	60	6
				O	1.5		54	60	--
					4.5		60	60	--
					7.5		64	60	4
				W	1.5		52	60	--
					4.5		57	60	--
					7.5		60	60	--
				Z	1.5		48	60	--
					4.5		51	60	--
					7.5		55	60	--
Hedikhuizerweg 33	's-Hertogenbosch	1	B	NO	1.5		63	60	3
				NW	1.5		66	60	6
					1.5		66	60	6
				ZO	1.5		57	60	--
				ZW	1.5		64	60	4
Koksteeg 1	's-Hertogenbosch	1	B	NO	1.5		62	60	2
					4.5		64	60	4
				NW	1.5		66	60	6

Bijlage D2 - Basisberekeningen geluidgevoelige objecten | Saneringsobjecten

Adres	Gemeente	Bestemming	Categorie saneringsobject	Gevel-oriëntatie	Hoogte boven maaiveld (m)	Object gesitueerd langs wegvak bijlage 4 Bgm	Geluidbelasting LdenGPP zonder aanvullende maatregelen	Streefwaarde sanering (dB)	Overschrijding streefwaarde (dB)
					4.5		68	60	8
				ZW	1.5		63	60	3
					4.5		65	60	5
Koksteeg 4	's-Hertogenbosch	1	B	N	1.5		64	60	4
					4.5		66	60	6
				O	1.5		60	60	--
					4.5		62	60	2
				W	1.5		62	60	2
					4.5		63	60	3
				Z	1.5		47	60	--
					4.5		49	60	--
Kruiskampsingel 67	's-Hertogenbosch	1	B	NW	13.5		66	60	6
				ZO	13.5		37	60	--
Kruiskampsingel 71	's-Hertogenbosch	1	B	NW	13.5		66	60	6
				ZO	13.5		37	60	--
Kruiskampsingel 85	's-Hertogenbosch	1	B	NW	16.5		66	60	6
				ZO	16.5		38	60	--
Kruiskampsingel 87	's-Hertogenbosch	1	B	NW	16.5		66	60	6
				ZO	16.5		38	60	--
Kruiskampsingel 89	's-Hertogenbosch	1	B	NW	16.5		66	60	6
				ZO	16.5		38	60	--
Kruiskampsingel 103	's-Hertogenbosch	1	B	NW	19.5		66	60	6
				ZO	19.5		42	60	--
Kruiskampsingel 105	's-Hertogenbosch	1	B	NW	19.5		66	60	6
				ZO	19.5		42	60	--
Kruiskampsingel 107	's-Hertogenbosch	1	B	NW	19.5		66	60	6
				ZO	19.5		41	60	--
Kruiskampsingel 147	's-Hertogenbosch	1	B	NW	10.5		66	60	6
				ZO	10.5		46	60	--
Kruiskampsingel 149	's-Hertogenbosch	1	B	NW	10.5		66	60	6
				ZO	10.5		47	60	--
Kruiskampsingel 151	's-Hertogenbosch	1	B	NW	10.5		66	60	6
				ZO	10.5		46	60	--
Kruiskampsingel 153	's-Hertogenbosch	1	B	NW	10.5		66	60	6
				ZO	10.5		44	60	--
Kruiskampsingel 163	's-Hertogenbosch	1	B	NW	13.5		66	60	6
				ZO	13.5		37	60	--
Kruiskampsingel 165	's-Hertogenbosch	1	B	NW	13.5		66	60	6
				ZO	13.5		37	60	--
Kruiskampsingel 167	's-Hertogenbosch	1	B	NW	13.5		66	60	6
				ZO	13.5		37	60	--
Kruiskampsingel 169	's-Hertogenbosch	1	B	NW	13.5		66	60	6

Bijlage D2 - Basisberekeningen geluidgevoelige objecten | Saneringsobjecten

Adres	Gemeente	Bestemming	Categorie saneringsobject	Gevel-oriëntatie	Hoogte boven maaiveld (m)	Object gesitueerd langs wegvak bijlage 4 Bgm	Geluidbelasting LdenGPP zonder aanvullende maatregelen	Streefwaarde sanering (dB)	Overschrijding streefwaarde (dB)
				ZO	13.5		37	60	--
Kruiskampsingel 171	's-Hertogenbosch	1	B	NW	13.5		66	60	6
				ZO	13.5		37	60	--
Kruiskampsingel 173	's-Hertogenbosch	1	B	N	13.5		66	60	6
				O	13.5		40	60	--
				W	13.5		65	60	5
Kruiskampsingel 181	's-Hertogenbosch	1	B	NW	16.5		66	60	6
				ZO	16.5		38	60	--
Kruiskampsingel 183	's-Hertogenbosch	1	B	NW	16.5		66	60	6
				ZO	16.5		39	60	--
Kruiskampsingel 185	's-Hertogenbosch	1	B	NW	16.5		66	60	6
				ZO	16.5		39	60	--
Kruiskampsingel 187	's-Hertogenbosch	1	B	NW	16.5		66	60	6
				ZO	16.5		39	60	--
Kruiskampsingel 189	's-Hertogenbosch	1	B	NW	16.5		66	60	6
				ZO	16.5		38	60	--
Kruiskampsingel 191	's-Hertogenbosch	1	B	N	16.5		66	60	6
				O	16.5		43	60	--
				W	16.5		65	60	5
Kruiskampsingel 199	's-Hertogenbosch	1	B	NW	19.5		66	60	6
				ZO	19.5		42	60	--
Kruiskampsingel 201	's-Hertogenbosch	1	B	NW	19.5		66	60	6
				ZO	19.5		42	60	--
Kruiskampsingel 203	's-Hertogenbosch	1	B	NW	19.5		66	60	6
				ZO	19.5		43	60	--
Kruiskampsingel 205	's-Hertogenbosch	1	B	NW	19.5		66	60	6
				ZO	19.5		43	60	--
Kruiskampsingel 207	's-Hertogenbosch	1	B	NW	19.5		66	60	6
				ZO	19.5		43	60	--
Kruiskampsingel 209	's-Hertogenbosch	1	B	N	19.5		66	60	6
				O	19.5		49	60	--
				W	19.5		65	60	5
Rijksweg 9	's-Hertogenbosch	1	A	NO	1.5		56	60	--
					4.5		60	60	--
				NW	1.5		56	60	--
					4.5		57	60	--
				ZO	1.5		58	60	--
					4.5		63	60	3
Rijksweg 15	's-Hertogenbosch	1	A	NO	1.5		58	60	--
					4.5		62	60	2
				ZO	1.5		60	60	--
					4.5		65	60	5

Bijlage D2 - Basisberekeningen geluidgevoelige objecten | Saneringsobjecten

Adres	Gemeente	Bestemming	Categorie saneringsobject	Gevel-oriëntatie	Hoogte boven maaiveld (m)	Object gesitueerd langs wegvak bijlage 4 Bgm	Geluidbelasting LdenGPP zonder aanvullende maatregelen	Streefwaarde sanering (dB)	Overschrijding streefwaarde (dB)
				ZW	1.5		58	60	--
					4.5		62	60	2
Rijksweg 15A	's-Hertogenbosch	1	AB	NO	1.5		57	60	--
					4.5		61	60	1
					7.5		63	60	3
				ZO	1.5		58	60	--
					4.5		63	60	3
					7.5		66	60	6
				ZW	1.5		56	60	--
					4.5		60	60	--
					7.5		63	60	3
Groenebeemdweg 64	Someren	1	B	N	1.5		56	60	--
					4.5		58	60	--
				O	1.5		64	60	4
					4.5		66	60	6
				W	1.5		65	60	5
					4.5		67	60	7
				Z	1.5		69	60	9
					4.5		71	60	11

Bijlage D3 - Basisberekeningen geluidgevoelige objecten | Niet saneringsobjecten

Deze bijlage bevat de adressen van objecten die op basis van het detail-onderzoek zijn uitgesloten voor sanering.

Gemeente	Adres	Bestemmingscode	Gevel-oriëntatie	Hoogte boven maaiveld (m)	Eerder gemeld object o.g.v. de Wgh, voor zover nog niet gesaneerd (x=ja)	Object gesitueerd langs wegvak bijlage 4 Bgm (x = Ja)	Geluidsbelasting L _{den,GPP} [dB]
Asten	Achterbos 20	1	NO	7.5			56
Asten	Achterbos 24	1	NO	4.5			54
Asten	Beekstraat 29	1	ZO	7.5			62
Asten	Beekstraat 30	1	Z	16.5			63
Asten	Beekstraat 31	1	ZO	4.5			59
Asten	Berken 2	1	ZW	4.5			58
Asten	Berken 5	1	Z	4.5			56
Asten	Berken 7	1	ZO	4.5			62
Asten	Berken 9	1	ZW	4.5			65
Asten	Berken 11	1	ZW	1.5			60
Asten	Dionysiusstraat 1	1	Z	1.5			56
Asten	Dionysiusstraat 3	1	Z	7.5			62
Asten	Dionysiusstraat 4	4	Z	1.5			56
Asten	Dionysiusstraat 5	1	Z	4.5			61
Asten	Dionysiusstraat 6	1	Z	10.5			62
Asten	Dionysiusstraat 7	1	Z	4.5			60
Asten	Dionysiusstraat 8	1	Z	10.5			62
Asten	Dionysiusstraat 1a	1	Z	7.5			62
Asten	Hutten 10	1	NO	4.5			59
Asten	Hutten 11	1	NO	1.5			61
Asten	Hutten 13	1	N	4.5			62
Asten	Jan van Havenstraat 1	1	O	4.5			54
Asten	Jan van Havenstraat 6	1	Z	4.5			56
Asten	Jan van Havenstraat 8	1	Z	4.5			56
Asten	Jan van Havenstraat 9	1	Z	7.5			57
Asten	Jan van Havenstraat 10	1	Z	4.5			56
Asten	Jan van Havenstraat 11	1	Z	7.5			58
Asten	Jan van Havenstraat 12	1	Z	4.5			56
Asten	Jan van Havenstraat 13	1	Z	1.5			52
Asten	Jan van Havenstraat 14	1	Z	4.5			57
Asten	Jan van Havenstraat 15	1	Z	4.5			55
Asten	Jan van Havenstraat 16	1	Z	4.5			56
Asten	Jan van Havenstraat 18	1	Z	4.5			57
Asten	Jan van Havenstraat 21	1	ZW	4.5			58
Asten	Jan van Havenstraat 22	1	Z	4.5			57
Asten	Jan van Havenstraat 23	1	ZO	4.5			57
Asten	Jan van Havenstraat 24	1	ZW	4.5			59
Asten	Jan van Havenstraat 26	1	ZW	4.5			59
Asten	Jan van Havenstraat 27	1	ZW	4.5			59
Asten	Jan van Havenstraat 29	1	ZW	4.5			59
Asten	Jan van Havenstraat 33	1	ZW	7.5			62
Asten	Jan van Havenstraat 35	1	ZW	4.5			61
Asten	Jan van Havenstraat 36	1	ZO	4.5			56
Asten	Jan van Havenstraat 37	1	ZO	4.5			63
Asten	Jan van Havenstraat 38	1	ZO	4.5			59
Asten	Jan van Havenstraat 50	1	ZW	4.5			63
Asten	Jan van Havenstraat 16a	1	Z	4.5			56
Asten	Kennisstraat 1	1	Z	4.5			58

Bijlage D3 - Basisberekeningen geluidgevoelige objecten | Niet saneringsobjecten

Deze bijlage bevat de adressen van objecten die op basis van het detail-onderzoek zijn uitgesloten voor sanering.

Gemeente	Adres	Bestemmingscode	Gevel-oriëntatie	Hoogte boven maaiveld (m)	Eerder gemeld object o.g.v. de Wgh, voor zover nog niet gesaneerd (x=ja)	Object gesitueerd langs wegvak bijlage 4 Bgm (x = Ja)	Geluidsbelasting L _{den,GPP} [dB]
Asten	Kennisstraat 5	1	ZO	4.5			58
Asten	Kennisstraat 6	1	ZW	4.5			57
Asten	Kennisstraat 7	1	ZW	4.5			55
Asten	Kennisstraat 8	1	ZW	4.5			58
Asten	Kennisstraat 10	1	ZO	1.5			53
Asten	Kloosterstraat 2	1	W	7.5			56
Asten	Kloosterstraat 4	1	Z	7.5			58
Asten	Kloosterstraat 6	1	W	7.5			56
Asten	Kloosterstraat 8	1	Z	7.5			56
Asten	Kloosterstraat 9	1	Z	7.5			56
Asten	Kloosterstraat 11	1	W	4.5			53
Asten	Kloosterstraat 12	1	Z	7.5			56
Asten	Kloosterstraat 13	1	Z	4.5			53
Asten	Kloosterstraat 14	1	W	4.5			53
Asten	Kloosterstraat 15	1	Z	7.5			56
Asten	Kloosterstraat 16	1	Z	4.5			53
Asten	Kloosterstraat 21	1	O	4.5			52
Asten	Kluisstraat 1	1	Z	4.5			55
Asten	Kluisstraat 3	1	Z	7.5			58
Asten	Kluisstraat 6	1	Z	7.5			57
Asten	Kluisstraat 8	1	Z	7.5			57
Asten	Kluisstraat 10	1	Z	4.5			55
Asten	Kluisstraat 11	1	Z	4.5			56
Asten	Kluisstraat 13	1	Z	4.5			56
Asten	Kluisstraat 14	1	Z	4.5			56
Asten	Kluisstraat 15	1	Z	4.5			56
Asten	Kluisstraat 17	1	Z	4.5			56
Asten	Kluisstraat 18	1	ZO	4.5			53
Asten	Kluisstraat 20	1	ZW	4.5			54
Asten	Kluisstraat 24	1	ZW	4.5			55
Asten	Kluisstraat 26	1	ZW	7.5			56
Asten	Kluisstraat 28	1	ZW	7.5			56
Asten	Kluisstraat 30	1	NO	4.5			52
Asten	Kluisstraat 31	1	ZO	7.5			56
Asten	Kluisstraat 32	1	ZO	7.5			56
Asten	Kluisstraat 33	1	ZW	4.5			55
Asten	Kluisstraat 34	1	ZO	7.5			54
Asten	Kluisstraat 35	1	ZW	4.5			56
Asten	Kluisstraat 37	1	ZW	4.5			55
Asten	Kluisstraat 39	1	ZW	4.5			54
Asten	Kluisstraat 43	1	ZO	7.5			55
Asten	Kluisstraat 45	1	Z	7.5			56
Asten	Kluisstraat 56	1	Z	4.5			57
Asten	Kluisstraat 41a	1	O	7.5			50
Asten	Kluisstraat 45a	1	W	4.5			55
Asten	Kluisdries 1	1	ZW	7.5			56
Asten	Kluisdries 2	1	NW	7.5			53
Asten	Kluisdries 4	1	ZW	7.5			56

Bijlage D3 - Basisberekeningen geluidgevoelige objecten | Niet saneringsobjecten

Deze bijlage bevat de adressen van objecten die op basis van het detail-onderzoek zijn uitgesloten voor sanering.

Gemeente	Adres	Bestemmingscode	Gevel-oriëntatie	Hoogte boven maaiveld (m)	Eerder gemeld object o.g.v. de Wgh, voor zover nog niet gesaneerd (x=ja)	Object gesitueerd langs wegvak bijlage 4 Bgm (x = Ja)	Geluidsbelasting L _{den,GPP} [dB]
Asten	Kluizendries 5	1	NW	1.5			52
Asten	Kluizendries 6	1	ZW	1.5			54
Asten	Kluizendries 7	1	ZO	4.5			54
Asten	Kluizendries 9	1	ZW	4.5			56
Asten	Kortijzer 7	1	O	4.5			55
Asten	Leensel 4	1	NO	4.5			59
Asten	Leensel 5	1	N	4.5			64
Asten	Marialaan 3	1	O	4.5			63
Asten	Marialaan 6	1	N	4.5			64
Asten	Marialaan 11	1	Z	4.5			63
Asten	Marialaan 15	1	Z	4.5			62
Asten	Marialaan 17	1	O	4.5			59
Asten	Marialaan 19	1	O	4.5			58
Asten	Marialaan 20	1	Z	7.5			59
Asten	Marialaan 21	1	O	7.5			60
Asten	Marialaan 23	1	W	7.5			60
Asten	Marialaan 27	1	W	7.5			58
Asten	Marialaan 29	1	W	7.5			59
Asten	Marialaan 31	1	Z	7.5			60
Asten	Marialaan 35	1	N	1.5			54
Asten	Marialaan 37	1	O	7.5			58
Asten	Ommelsbroek 10	1	N	4.5			65
Asten	Ommelseweg 52	1	W	7.5			58
Asten	Onze Lieve Vrouweplein 1	1	N	7.5			55
Asten	Onze Lieve Vrouweplein 3	1	O	7.5			56
Asten	Onze Lieve Vrouweplein 5	1	Z	7.5			56
Asten	Onze Lieve Vrouweplein 7	1	Z	7.5			56
Asten	Pastoor van Ervenstraat 1	1	ZW	7.5			55
Asten	Pastoor van Ervenstraat 2	1	NW	7.5			54
Asten	Pastoor van Ervenstraat 3	1	NW	7.5			54
Asten	Pastoor van Ervenstraat 4	1	ZO	7.5			55
Asten	Pastoor van Ervenstraat 5	1	ZO	7.5			53
Asten	Pastoor van Ervenstraat 6	1	ZO	7.5			55
Asten	Pastoor van Ervenstraat 8	1	ZO	7.5			55
Asten	Pastoor van Ervenstraat 10	1	Z	4.5			53
Asten	Pastoor van Ervenstraat 12	1	W	4.5			51
Asten	Pastoor van Ervenstraat 14	1	W	4.5			51
Asten	Pastoor Vogelsstraat 1	1	ZW	7.5			55
Asten	Pastoor Vogelsstraat 2	1	ZO	4.5			53
Asten	Pastoor Vogelsstraat 3	1	ZW	4.5			52
Asten	Pastoor Vogelsstraat 4	1	ZO	4.5			53
Asten	Pastoor Vogelsstraat 5	1	ZW	7.5			55
Asten	Pastoor Vogelsstraat 6	1	NO	7.5			55
Asten	Pastoor Vogelsstraat 7	1	ZW	7.5			55
Asten	Pastoor Vogelsstraat 8	1	ZO	7.5			56
Asten	Pastoor Vogelsstraat 9	1	ZW	7.5			55
Asten	Pastoor Vogelsstraat 11	1	ZW	7.5			54
Asten	Pastoor Vogelsstraat 22	1	ZW	4.5			50

Bijlage D3 - Basisberekeningen geluidgevoelige objecten | Niet saneringsobjecten

Deze bijlage bevat de adressen van objecten die op basis van het detail-onderzoek zijn uitgesloten voor sanering.

Gemeente	Adres	Bestemmingscode	Gevel-oriëntatie	Hoogte boven maaiveld (m)	Eerder gemeld object o.g.v. de Wgh, voor zover nog niet gesaneerd (x=ja)	Object gesitueerd langs wegvak bijlage 4 Bgm (x = Ja)	Geluidsbelasting L _{den,GPP} [dB]
Asten	Pastoor Vogelsstraat 24	1	ZW	4.5			50
Asten	Pastoor Vogelsstraat 26	1	ZW	7.5			54
Asten	Pijlstaartweg 5	1	NO	4.5			58
Asten	Reeweg 15	1	N	4.5			59
Asten	Stegen 75	1	NO	4.5			62
Asten	Stegen 76	1	NW	4.5			56
Asten	Stegen 80	1	NW	1.5			57
Asten	Stegen 82	1	NW	4.5			58
Bernheze	Acacialaan 1	1	NO	4.5			54
Bernheze	Amelseind 2	1	N	4.5			55
Bernheze	Amelseind 6	1	N	7.5			59
Bernheze	Amelseind 8	1	N	4.5			58
Bernheze	Amelseind 10	1	N	4.5			59
Bernheze	Amelseind 12	1	N	4.5			60
Bernheze	Baansteen 1	1	NO	4.5			60
Bernheze	Baansteen 2	1	NW	7.5			50
Bernheze	Baansteen 3	1	NO	4.5			60
Bernheze	Baansteen 4	1	NO	7.5			51
Bernheze	Baansteen 5	1	NO	4.5			60
Bernheze	Baansteen 6	1	NW	7.5			51
Bernheze	Baansteen 7	1	O	1.5			54
Bernheze	Baansteen 8	1	NW	7.5			51
Bernheze	Baansteen 9	1	NW	1.5			51
Bernheze	Baansteen 10	1	NW	16.5			55
Bernheze	Baansteen 11	1	NW	1.5			50
Bernheze	Baansteen 12	1	NO	16.5			58
Bernheze	Baansteen 13	1	NW	1.5			50
Bernheze	Baansteen 14	1	NO	7.5			55
Bernheze	Baansteen 15	1	NW	1.5			50
Bernheze	Baansteen 16	1	ZO	1.5			50
Bernheze	Baansteen 17	1	NW	7.5			53
Bernheze	Baansteen 18	1	ZO	1.5			50
Bernheze	Baansteen 19	1	NO	7.5			53
Bernheze	Baansteen 20	1	NW	1.5			51
Bernheze	Baansteen 21	1	NW	7.5			52
Bernheze	Baansteen 22	1	NW	1.5			51
Bernheze	Baansteen 23	1	NW	7.5			50
Bernheze	Baansteen 24	1	NW	1.5			51
Bernheze	Baansteen 25	1	NW	7.5			51
Bernheze	Baansteen 26	1	O	1.5			54
Bernheze	Baansteen 27	1	NW	7.5			51
Bernheze	Baansteen 28	1	O	1.5			54
Bernheze	Baansteen 29	1	NW	7.5			50
Bernheze	Baansteen 30	1	NW	1.5			50
Bernheze	Baansteen 32	1	NW	1.5			50
Bernheze	Baansteen 34	1	NW	1.5			50
Bernheze	Baansteen 36	1	ZO	1.5			49
Bernheze	Baansteen 38	1	NW	7.5			54

Bijlage D3 - Basisberekeningen geluidgevoelige objecten | Niet saneringsobjecten

Deze bijlage bevat de adressen van objecten die op basis van het detail-onderzoek zijn uitgesloten voor sanering.

Gemeente	Adres	Bestemmingscode	Gevel-oriëntatie	Hoogte boven maaiveld (m)	Eerder gemeld object o.g.v. de Wgh, voor zover nog niet gesaneerd (x=ja)	Object gesitueerd langs wegvak bijlage 4 Bgm (x = Ja)	Geluidsbelasting L _{den,GPP} [dB]
Bernheze	Baansteen 40	1	NO	7.5			53
Bernheze	Baansteen 42	1	ZO	7.5			51
Bernheze	Baansteen 44	1	ZO	7.5			51
Bernheze	Baansteen 46	1	ZO	7.5			51
Bernheze	Baansteen 48	1	ZO	7.5			50
Bernheze	Baansteen 50	1	ZO	7.5			50
Bernheze	Baansteen 52	1	NO	7.5			50
Bernheze	Baansteen 54	1	NW	7.5			49
Bernheze	Baansteen 56	1	NW	7.5			50
Bernheze	Baansteen 58	1	NW	7.5			49
Bernheze	Beellandstraat 9	1	N	4.5			52
Bernheze	Beellandstraat 11	1	N	4.5			53
Bernheze	Bosschebaan 39	1	N	4.5			58
Bernheze	Bosschebaan 41	1	NW	4.5			60
Bernheze	Bosschebaan 43	1	NW	7.5			61
Bernheze	Bosschebaan 53	1	NW	4.5			65
Bernheze	Bosschebaan 86	1	N	7.5			60
Bernheze	Bosschebaan 88	1	N	4.5			58
Bernheze	Bosschebaan 92	99	N	1.5			59
Bernheze	Bosschebaan 94	1	N	4.5			63
Bernheze	Bosschebaan 92a	1	N	1.5			59
Bernheze	Bosstraat 1	1	N	4.5			58
Bernheze	Bosstraat 2	1	N	4.5			55
Bernheze	Bosstraat 3	1	N	4.5			55
Bernheze	Bosstraat 5	1	O	4.5			54
Bernheze	Broekhoek 22	1	N	4.5			53
Bernheze	Broekhoek 24	1	N	4.5			53
Bernheze	Broekhoek 26	1	N	4.5			54
Bernheze	Broekhoek 27	1	N	4.5			54
Bernheze	Broekhoek 28	1	N	4.5			55
Bernheze	Broekhoek 29	1	N	7.5			54
Bernheze	Broekhoek 30	1	N	4.5			57
Bernheze	Broekhoek 31	1	N	7.5			55
Bernheze	Broekhoek 32	1	NW	7.5			59
Bernheze	Broekhoek 33	1	N	4.5			54
Bernheze	Broekhoek 34	1	NW	4.5			57
Bernheze	Broekhoek 35	1	N	4.5			55
Bernheze	Broekhoek 36	1	W	7.5			54
Bernheze	Broekhoek 38	1	N	7.5			58
Bernheze	Broekhoek 39	1	N	7.5			56
Bernheze	Broekhoek 40	1	N	4.5			53
Bernheze	Broekhoek 41	1	W	7.5			54
Bernheze	Broekhoek 42	1	N	4.5			52
Bernheze	Broekhoek 43	1	N	7.5			56
Bernheze	Broekhoek 44	1	N	4.5			53
Bernheze	Broekhoek 45	1	W	4.5			52
Bernheze	Broekhoek 47	1	N	4.5			52
Bernheze	Broekhoek 49	1	N	4.5			52

Bijlage D3 - Basisberekeningen geluidgevoelige objecten | Niet saneringsobjecten

Deze bijlage bevat de adressen van objecten die op basis van het detail-onderzoek zijn uitgesloten voor sanering.

Gemeente	Adres	Bestemmingscode	Gevel-oriëntatie	Hoogte boven maaiveld (m)	Eerder gemeld object o.g.v. de Wgh, voor zover nog niet gesaneerd (x=ja)	Object gesitueerd langs wegvak bijlage 4 Bgm (x = Ja)	Geluidsbelasting L _{den,GPP} [dB]
Bernheze	Broekhoek 51	1	W	4.5			49
Bernheze	Broekhoek 53	1	N	7.5			54
Bernheze	Broekhoek 20a	1	N	1.5			50
Bernheze	Broekhoek 35a	1	N	4.5			55
Bernheze	Broekhoek 36a	1	N	7.5			57
Bernheze	Broekhoek 38a	1	N	4.5			55
Bernheze	Broekhoek 44a	1	N	4.5			53
Bernheze	Buitenpas 28	1	W	4.5			52
Bernheze	Buitenpas 30	1	O	4.5			52
Bernheze	Buitenpas 32	1	N	4.5			52
Bernheze	Buitenpas 34	1	N	7.5			53
Bernheze	Buitenpas 36	1	N	7.5			53
Bernheze	Buitenpas 38	1	Z	4.5			51
Bernheze	Buitenpas 40	1	N	7.5			54
Bernheze	Buitenpas 44	1	N	7.5			54
Bernheze	Buitenpas 46	1	N	4.5			53
Bernheze	Buitenpas 48	1	N	4.5			53
Bernheze	Buitenpas 50	1	N	4.5			53
Bernheze	Buitenpas 52	1	N	4.5			53
Bernheze	Buitenpas 54	1	N	4.5			53
Bernheze	Buitenpas 56	1	N	4.5			53
Bernheze	Canadabaan 1	1	O	7.5			53
Bernheze	Canadabaan 2	1	N	4.5			51
Bernheze	Canadabaan 4	1	N	4.5			53
Bernheze	Canadabaan 11	1	Z	4.5			50
Bernheze	Canadabaan 12	1	Z	4.5			59
Bernheze	Canadabaan 16	1	W	4.5			55
Bernheze	Canadabaan 20	1	N	4.5			54
Bernheze	Canadabaan 22	1	Z	4.5			51
Bernheze	De Geerden 7	1	Z	4.5			48
Bernheze	De Geerden 9	1	O	4.5			51
Bernheze	De Geerden 10	1	ZO	4.5			50
Bernheze	De Geerden 11	1	O	4.5			52
Bernheze	De Geerden 12	1	ZO	4.5			50
Bernheze	De Geerden 13	1	N	4.5			49
Bernheze	De Geerden 14	1	ZO	4.5			50
Bernheze	De Geerden 15	1	N	4.5			49
Bernheze	De Oude Ros 3	4	N	4.5			46
Bernheze	De Oude Ros 22	1	O	4.5			49
Bernheze	De Oude Ros 20a	1	O	7.5			52
Bernheze	Delst 45	1	NO	4.5			52
Bernheze	Delst 47	1	NO	7.5			54
Bernheze	Geffensestraat 1	1	N	4.5			61
Bernheze	Geffensestraat 2	1	W	4.5			59
Bernheze	Geffensestraat 2a	1	N	4.5			61
Bernheze	Goorstraat 3	1	N	4.5			54
Bernheze	Goorstraat 5	1	N	4.5			54
Bernheze	Goorstraat 7	1	N	4.5			54

Bijlage D3 - Basisberekeningen geluidgevoelige objecten | Niet saneringsobjecten

Deze bijlage bevat de adressen van objecten die op basis van het detail-onderzoek zijn uitgesloten voor sanering.

Gemeente	Adres	Bestemmingscode	Gevel-oriëntatie	Hoogte boven maaiveld (m)	Eerder gemeld object o.g.v. de Wgh, voor zover nog niet gesaneerd (x=ja)	Object gesitueerd langs wegvak bijlage 4 Bgm (x = Ja)	Geluidsbelasting L _{den,GPP} [dB]
Bernheze	Goorstraat 9	1	N	4.5			54
Bernheze	Goorstraat 11	1	N	4.5			54
Bernheze	Goorstraat 13	1	N	4.5			54
Bernheze	Goorstraat 15	1	N	4.5			54
Bernheze	Goorstraat 16	1	N	4.5			54
Bernheze	Goorstraat 18	1	N	4.5			55
Bernheze	Goorstraat 20	1	N	4.5			55
Bernheze	Goorstraat 22	1	N	4.5			55
Bernheze	Goorstraat 23	1	O	4.5			54
Bernheze	Goorstraat 24	1	N	7.5			58
Bernheze	Goorstraat 25	1	N	7.5			63
Bernheze	Goorstraat 26	1	N	7.5			61
Bernheze	Goorstraat 27	1	O	7.5			62
Bernheze	Goorstraat 28	1	N	4.5			58
Bernheze	Goorstraat 30	1	NW	4.5			58
Bernheze	Goorstraat 32	1	NW	7.5			59
Bernheze	Goorstraat 33	1	NO	4.5			62
Bernheze	Goorstraat 34	1	NO	4.5			56
Bernheze	Goorstraat 35	1	NO	7.5			65
Bernheze	Goorstraat 36	1	NW	4.5			54
Bernheze	Goorstraat 37	1	NO	4.5			60
Bernheze	Goorstraat 38	1	O	4.5			56
Bernheze	Goorstraat 39	1	NO	4.5			60
Bernheze	Goorstraat 49	1	N	4.5			56
Bernheze	Goorstraat 51	1	N	4.5			56
Bernheze	Goorstraat 11a	1	W	4.5			53
Bernheze	Goorstraat 26a	1	N	4.5			54
Bernheze	Graafsebaan 18	1	N	4.5			62
Bernheze	Graafsebaan 19	1	N	7.5			65
Bernheze	Graafsebaan 20	1	N	7.5			62
Bernheze	Graafsebaan 21	1	N	4.5			62
Bernheze	Graafsebaan 22	1	N	4.5			58
Bernheze	Graafsebaan 23	1	N	4.5			60
Bernheze	Graafsebaan 24	1	N	4.5			55
Bernheze	Graafsebaan 25	1	N	4.5			57
Bernheze	Graafsebaan 26	1	N	4.5			54
Bernheze	Graafsebaan 27	1	N	7.5			58
Bernheze	Graafsebaan 28	1	ZW	4.5			52
Bernheze	Graafsebaan 29	1	N	4.5			58
Bernheze	Graafsebaan 30	1	NO	4.5			52
Bernheze	Graafsebaan 31	1	N	4.5			57
Bernheze	Graafsebaan 32	1	NO	4.5			53
Bernheze	Graafsebaan 33	1	N	7.5			57
Bernheze	Graafsebaan 35	1	NO	7.5			55
Bernheze	Graafsebaan 36	1	N	4.5			53
Bernheze	Graafsebaan 37	1	NO	4.5			55
Bernheze	Graafsebaan 39	1	N	7.5			56
Bernheze	Graafsebaan 26a	1	N	4.5			54

Bijlage D3 - Basisberekeningen geluidgevoelige objecten | Niet saneringsobjecten

Deze bijlage bevat de adressen van objecten die op basis van het detail-onderzoek zijn uitgesloten voor sanering.

Gemeente	Adres	Bestemmingscode	Gevel-oriëntatie	Hoogte boven maaiveld (m)	Eerder gemeld object o.g.v. de Wgh, voor zover nog niet gesaneerd (x=ja)	Object gesitueerd langs wegvak bijlage 4 Bgm (x = Ja)	Geluidsbelasting L _{den,GPP} [dB]
Bernheze	Hoefstraat 1	1	NO	4.5			55
Bernheze	Hoefstraat 3	1	W	4.5			51
Bernheze	Kerkweg 1	1	N	4.5			54
Bernheze	Kerkweg 2	1	N	7.5			55
Bernheze	Kerkweg 3	1	N	4.5			54
Bernheze	Kerkweg 4	1	O	4.5			53
Bernheze	Kerkweg 5	1	N	7.5			55
Bernheze	Kerkweg 8	1	W	4.5			52
Bernheze	Kerkweg 12	1	N	4.5			55
Bernheze	Kerkweg 14	1	N	4.5			55
Bernheze	Kerkweg 2a	1	N	4.5			55
Bernheze	Krabbenhoek 1	1	W	7.5			51
Bernheze	Krabbenhoek 3	1	W	7.5			52
Bernheze	Krabbenhoek 5	1	O	7.5			52
Bernheze	Krabbenhoek 7	1	W	7.5			52
Bernheze	Krabbenhoek 9	1	O	7.5			53
Bernheze	Krabbenhoek 11	1	O	7.5			54
Bernheze	Krabbenhoek 13	1	O	7.5			53
Bernheze	Krabbenhoek 15	1	O	7.5			53
Bernheze	Krabbenhoek 17	1	O	7.5			52
Bernheze	Krabbenhoek 18	1	W	4.5			46
Bernheze	Krabbenhoek 19	1	N	4.5			54
Bernheze	Krabbenhoek 20	1	N	4.5			50
Bernheze	Krabbenhoek 21	1	N	7.5			54
Bernheze	Krabbenhoek 22	1	N	7.5			54
Bernheze	Krabbenhoek 23	1	N	7.5			54
Bernheze	Krabbenhoek 24	1	N	4.5			52
Bernheze	Krabbenhoek 25	1	Z	7.5			51
Bernheze	Krabbenhoek 26	1	N	7.5			54
Bernheze	Krabbenhoek 27	1	N	7.5			55
Bernheze	Krabbenhoek 28	1	N	4.5			52
Bernheze	Krabbenhoek 29	1	N	7.5			54
Bernheze	Krabbenhoek 30	1	N	7.5			53
Bernheze	Krabbenhoek 31	1	N	4.5			51
Bernheze	Krabbenhoek 33	1	N	4.5			51
Bernheze	Krabbenhoek 35	1	N	7.5			54
Bernheze	Krabbenhoek 37	1	N	7.5			54
Bernheze	Krabbenhoek 39	1	N	4.5			51
Bernheze	Krabbenhoek 41	1	N	4.5			51
Bernheze	Langenhof 17	1	W	4.5			52
Bernheze	Langenhof 19	1	Z	4.5			52
Bernheze	Langenhof 21	1	N	4.5			52
Bernheze	Lindenlaan 17	1	N	7.5			54
Bernheze	Lindenlaan 19	1	N	4.5			54
Bernheze	Lindenlaan 21	1	N	4.5			54
Bernheze	Lindenlaan 23	1	N	4.5			54
Bernheze	Lindenlaan 25	1	N	7.5			55
Bernheze	Lindenlaan 27	1	W	4.5			52

Bijlage D3 - Basisberekeningen geluidgevoelige objecten | Niet saneringsobjecten

Deze bijlage bevat de adressen van objecten die op basis van het detail-onderzoek zijn uitgesloten voor sanering.

Gemeente	Adres	Bestemmingscode	Gevel-oriëntatie	Hoogte boven maaiveld (m)	Eerder gemeld object o.g.v. de Wgh, voor zover nog niet gesaneerd (x=ja)	Object gesitueerd langs wegvak bijlage 4 Bgm (x = Ja)	Geluidsbelasting L _{den,GPP} [dB]
Bernheze	Lindenlaan 29	1	N	4.5			53
Bernheze	Loo 13	1	NW	4.5			49
Bernheze	Loo 15	1	NW	4.5			49
Bernheze	Loo 17	1	NO	4.5			51
Bernheze	Loo 19	1	NO	4.5			53
Bernheze	Loosven 1	2	O	1.5			49
Bernheze	Loosven 2	2	O	1.5			54
Bernheze	Loosven 3	2	O	1.5			50
Bernheze	Loosven 4	2	O	1.5			54
Bernheze	Loosven 5	2	O	1.5			51
Bernheze	Loosven 6	2	O	1.5			54
Bernheze	Loosven 7	2	NO	1.5			52
Bernheze	Louisehof 1	1	W	4.5			52
Bernheze	Louisehof 2	1	O	7.5			53
Bernheze	Louisehof 3	1	W	4.5			52
Bernheze	Louisehof 4	1	N	7.5			53
Bernheze	Louisehof 6	1	W	4.5			52
Bernheze	Maalsteen 2	1	ZO	7.5			52
Bernheze	Maalsteen 4	1	NO	7.5			53
Bernheze	Maalsteen 6	1	ZO	7.5			53
Bernheze	Maalsteen 8	1	NO	7.5			55
Bernheze	Maalsteen 11	1	NW	7.5			49
Bernheze	Maalsteen 13	1	ZO	7.5			49
Bernheze	Maalsteen 15	1	NW	7.5			49
Bernheze	Maalsteen 17	1	ZO	7.5			49
Bernheze	Maalsteen 19	1	NW	7.5			49
Bernheze	Maalsteen 21	1	ZO	7.5			49
Bernheze	Maalsteen 23	1	NO	7.5			52
Bernheze	Maalsteen 25	1	NW	7.5			52
Bernheze	Maalsteen 27	1	NW	7.5			52
Bernheze	Maalsteen 29	1	NW	7.5			52
Bernheze	Maalsteen 31	1	ZO	7.5			52
Bernheze	Maalsteen 33	1	NW	7.5			53
Bernheze	Maalsteen 35	1	NW	7.5			54
Bernheze	Maalsteen 37	1	NW	7.5			55
Bernheze	Maalsteen 39	1	NW	7.5			55
Bernheze	Maalsteen 41	1	NW	7.5			55
Bernheze	Maalsteen 43	1	NW	7.5			56
Bernheze	Maalsteen 45	1	NW	7.5			56
Bernheze	Maalsteen 47	1	NO	7.5			59
Bernheze	Maasstraat 1	1	Z	4.5			52
Bernheze	Maasstraat 3	1	N	4.5			53
Bernheze	Maasstraat 4	1	N	4.5			53
Bernheze	Maasstraat 5	1	Z	4.5			52
Bernheze	Maasstraat 7	1	Z	4.5			52
Bernheze	Maasstraat 8	1	Z	4.5			53
Bernheze	Maasstraat 9	1	N	4.5			53
Bernheze	Maasstraat 11	1	N	4.5			53

Bijlage D3 - Basisberekeningen geluidgevoelige objecten | Niet saneringsobjecten

Deze bijlage bevat de adressen van objecten die op basis van het detail-onderzoek zijn uitgesloten voor sanering.

Gemeente	Adres	Bestemmingscode	Gevel-oriëntatie	Hoogte boven maaiveld (m)	Eerder gemeld object o.g.v. de Wgh, voor zover nog niet gesaneerd (x=ja)	Object gesitueerd langs wegvak bijlage 4 Bgm (x = Ja)	Geluidsbelasting L _{den,GPP} [dB]
Bernheze	Maasstraat 13	1	Z	4.5			52
Bernheze	Maasstraat 14	1	N	4.5			53
Bernheze	Maasstraat 15	1	O	7.5			53
Bernheze	Maasstraat 17	1	N	4.5			53
Bernheze	Maasstraat 19	1	O	7.5			54
Bernheze	Maasstraat 21	1	N	4.5			53
Bernheze	Maasstraat 23	1	N	4.5			53
Bernheze	Maasstraat 25	1	N	4.5			53
Bernheze	Maasstraat 33	1	N	4.5			53
Bernheze	Menzel 20	1	W	4.5			57
Bernheze	Menzel 22	1	W	4.5			54
Bernheze	Menzel 23	1	W	4.5			54
Bernheze	Meursstraat 2	1	NW	4.5			56
Bernheze	Meursstraat 3	1	N	4.5			56
Bernheze	Meursstraat 4	1	NW	7.5			57
Bernheze	Meursstraat 5	1	N	4.5			56
Bernheze	Meursstraat 7	1	O	4.5			56
Bernheze	Meursstraat 9	1	N	4.5			56
Bernheze	Meursstraat 10	1	N	7.5			57
Bernheze	Meursstraat 11	1	N	4.5			56
Bernheze	Meursstraat 12	1	NW	7.5			55
Bernheze	Meursstraat 13	1	N	4.5			54
Bernheze	Meursstraat 15	1	N	4.5			54
Bernheze	Meursstraat 11a	1	NW	4.5			55
Bernheze	Meursstraat 7a	1	W	1.5			51
Bernheze	Middelste Groes 2	1	W	1.5			56
Bernheze	Middelste Groes 3	1	W	1.5			60
Bernheze	Middelste Groes 6	1	N	4.5			60
Bernheze	Middelste Groes 8	1	N	4.5			59
Bernheze	Middelste Groes 10	1	N	1.5			54
Bernheze	Middelste Groes 18	1	N	4.5			59
Bernheze	Middelste Groes 25	1	N	7.5			60
Bernheze	Middelste Groes 13b	1	W	4.5			58
Bernheze	Middelste Groes 23a	1	N	4.5			62
Bernheze	Moerbosch 1	1	N	7.5			56
Bernheze	Moerbosch 2	1	N	7.5			55
Bernheze	Moerbosch 3	1	N	4.5			52
Bernheze	Moerbosch 4	1	W	4.5			51
Bernheze	Moerbosch 5	1	N	7.5			56
Bernheze	Moerbosch 6	1	N	4.5			53
Bernheze	Moerbosch 7	1	N	4.5			54
Bernheze	Moerbosch 8	1	N	7.5			55
Bernheze	Moerbosch 9	1	N	4.5			54
Bernheze	Moerbosch 10	1	N	7.5			55
Bernheze	Moerbosch 11	1	N	4.5			54
Bernheze	Moerbosch 12	1	N	7.5			55
Bernheze	Moerbosch 13	1	N	7.5			56
Bernheze	Moerbosch 14	1	N	7.5			55

Bijlage D3 - Basisberekeningen geluidgevoelige objecten | Niet saneringsobjecten

Deze bijlage bevat de adressen van objecten die op basis van het detail-onderzoek zijn uitgesloten voor sanering.

Gemeente	Adres	Bestemmingscode	Gevel-oriëntatie	Hoogte boven maaiveld (m)	Eerder gemeld object o.g.v. de Wgh, voor zover nog niet gesaneerd (x=ja)	Object gesitueerd langs wegvak bijlage 4 Bgm (x = Ja)	Geluidsbelasting L _{den,GPP} [dB]
Bernheze	Moerbosch 15	1	N	4.5			52
Bernheze	Moerbosch 16	1	N	7.5			55
Bernheze	Moerbosch 17	1	W	7.5			54
Bernheze	Moerbosch 18	1	N	4.5			53
Bernheze	Moerbosch 19	1	N	7.5			54
Bernheze	Moerbosch 20	1	N	7.5			54
Bernheze	Moerbosch 22	1	N	7.5			54
Bernheze	Moerbosch 24	1	N	7.5			54
Bernheze	Monseigneur van den Hurkiaan 8	1	N	7.5			53
Bernheze	Monseigneur van den Hurkiaan 10	1	O	4.5			51
Bernheze	Monseigneur van den Hurkiaan 12	1	N	4.5			53
Bernheze	Monseigneur van den Hurkiaan 14	1	ZW	4.5			52
Bernheze	Monseigneur van den Hurkiaan 10a	1	N	4.5			52
Bernheze	Monseigneur van den Hurkiaan 12a	1	N	7.5			53
Bernheze	Muldershof 2	1	N	4.5			52
Bernheze	Muldershof 5	1	N	7.5			53
Bernheze	Muldershof 7	1	W	7.5			53
Bernheze	Muldershof 9	1	W	7.5			53
Bernheze	Nieuwlandsesteeg 7	1	Z	1.5			57
Bernheze	Noorderbaan 6	1	O	4.5			56
Bernheze	Oliemeulen 2	1	N	7.5			55
Bernheze	Oliemeulen 4	1	N	4.5			52
Bernheze	Oliemeulen 6	1	N	4.5			52
Bernheze	Oliemeulen 8	1	W	4.5			50
Bernheze	Oliemeulen 10	1	N	4.5			51
Bernheze	Oliemeulen 12	1	N	4.5			52
Bernheze	Oliemeulen 14	1	N	4.5			52
Bernheze	Oliemeulen 16	1	N	4.5			52
Bernheze	Osseweg 4	1	N	4.5			52
Bernheze	Osseweg 8	1	O	4.5			54
Bernheze	Osseweg 11	1	N	4.5			52
Bernheze	Osseweg 13	1	O	4.5			53
Bernheze	Osseweg 15	1	O	4.5			53
Bernheze	Osseweg 17	1	O	4.5			53
Bernheze	Osseweg 27	1	NO	4.5			57
Bernheze	Osseweg 29	1	NW	4.5			57
Bernheze	Oud Menzel 1	1	Z	4.5			56
Bernheze	Oud Menzel 2	1	O	4.5			53
Bernheze	Steldershof 5	1	O	7.5			53
Bernheze	Steldershof 6	1	Z	7.5			53
Bernheze	Steldershof 7	1	O	7.5			53
Bernheze	Steldershof 8	1	N	7.5			54
Bernheze	Steldershof 9	1	N	7.5			54
Bernheze	Stockhekken 13	1	O	4.5			48
Bernheze	Stockhekken 15	1	O	4.5			49
Bernheze	Stockhekken 17	1	N	4.5			50
Bernheze	Stockhekken 19	1	N	7.5			54
Bernheze	Stockhekken 21	1	N	7.5			54

Bijlage D3 - Basisberekeningen geluidgevoelige objecten | Niet saneringsobjecten

Deze bijlage bevat de adressen van objecten die op basis van het detail-onderzoek zijn uitgesloten voor sanering.

Gemeente	Adres	Bestemmingscode	Gevel-oriëntatie	Hoogte boven maaiveld (m)	Eerder gemeld object o.g.v. de Wgh, voor zover nog niet gesaneerd (x=ja)	Object gesitueerd langs wegvak bijlage 4 Bgm (x = Ja)	Geluidsbelasting L _{den,GPP} [dB]
Bernheze	Stockhekken 23	1	Z	7.5			50
Bernheze	Stockhekken 25	1	N	7.5			53
Bernheze	Stockhekken 27	1	N	7.5			54
Bernheze	Stockhekken 29	1	N	7.5			54
Bernheze	Stockhekken 31	1	N	7.5			54
Bernheze	Udenseweg 7	1	N	4.5			54
Bernheze	Udenseweg 7a	1	O	4.5			57
Bernheze	Vismeerstraat 4	1	NW	4.5			63
Bernheze	Vismeerstraat 6	1	NW	4.5			62
Bernheze	Vismeerstraat 7	1	N	4.5			62
Bernheze	Vismeerstraat 8	1	NW	4.5			63
Bernheze	Vismeerstraat 11	1	NW	4.5			62
Bernheze	Vismeerstraat 2a	1	N	4.5			65
Bernheze	Vismeerstraat 6a	1	N	4.5			65
Bernheze	Vlasstraat 1	1	O	4.5			53
Bernheze	Vlasstraat 2	1	O	7.5			53
Bernheze	Vlasstraat 3	1	O	4.5			51
Bernheze	Vlasstraat 4	1	O	4.5			51
Bernheze	Vlasstraat 5	1	NO	7.5			53
Bernheze	Vlasstraat 6	1	O	4.5			51
Bernheze	Vlasstraat 7	1	O	4.5			52
Bernheze	Vlasstraat 8	1	O	7.5			53
Bernheze	Vlasstraat 9	1	O	4.5			51
Bernheze	Vlasstraat 10	1	O	7.5			53
Bernheze	Vlasstraat 11	1	O	7.5			53
Bernheze	Vlasstraat 12	1	O	4.5			48
Bernheze	Vlasstraat 13	1	O	7.5			53
Bernheze	Vlasstraat 14	1	O	4.5			47
Bernheze	Vlasstraat 16	1	N	4.5			47
Bernheze	Vlasstraat 18	1	O	4.5			47
Bernheze	Vlasstraat 20	1	O	4.5			48
Bernheze	Vlasstraat 22	1	O	7.5			52
Bernheze	Vlasstraat 24	1	ZO	4.5			50
Bernheze	Vliegveldweg 7	1	ZO	4.5			51
Bernheze	Vliegveldweg 9	1	ZO	4.5			51
Bernheze	Vliegveldweg 13	1	O	1.5			49
Bernheze	Voorste Groes 4	1	N	7.5			60
Bernheze	Voorste Groes 6	1	N	7.5			62
Bernheze	Voorste Groes 10	1	W	4.5			63
Bernheze	Voorste Groes 18	1	W	4.5			65
Bernheze	Voorste Groes 20	1	O	4.5			59
Bernheze	Voorste Groes 10a	1	N	4.5			64
Bernheze	Voorste Groes 2c	1	N	4.5			55
Bernheze	Windbord 3	1	NO	7.5			50
Bernheze	Windbord 5	1	NW	7.5			52
Bernheze	Windbord 7	1	NW	7.5			53
Bernheze	Windbord 9	1	ZO	1.5			52
Bernheze	Zevenbergen 5	1	O	4.5			58

Bijlage D3 - Basisberekeningen geluidgevoelige objecten | Niet saneringsobjecten

Deze bijlage bevat de adressen van objecten die op basis van het detail-onderzoek zijn uitgesloten voor sanering.

Gemeente	Adres	Bestemmingscode	Gevel-oriëntatie	Hoogte boven maaiveld (m)	Eerder gemeld object o.g.v. de Wgh, voor zover nog niet gesaneerd (x=ja)	Object gesitueerd langs wegvak bijlage 4 Bgm (x = Ja)	Geluidsbelasting L _{den,GPP} [dB]
Bernheze	Zevenbergen 7	1	O	4.5			59
Bernheze	Zevenbergen 10	1	ZW	4.5			58
Bernheze	Zwarte Molenweg 18	1	N	7.5			51
Bernheze	Zwarte Molenweg 20	1	O	7.5			53
Boxmeer	Radioweg 11	1	NW	7.5			55
Boxmeer	Radioweg 18	1	ZW	4.5			63
Cranendonck	Anemonenstraat 1	1	ZW	4.5			56
Cranendonck	Anemonenstraat 2	1	ZW	7.5			56
Cranendonck	Anemonenstraat 3	1	ZW	4.5			56
Cranendonck	Anemonenstraat 4	1	ZW	7.5			56
Cranendonck	Anemonenstraat 5	1	ZW	4.5			55
Cranendonck	Anemonenstraat 6	1	ZW	7.5			56
Cranendonck	Anemonenstraat 7	1	ZW	4.5			55
Cranendonck	Anemonenstraat 8	1	ZW	7.5			56
Cranendonck	Anemonenstraat 9	1	ZW	4.5			55
Cranendonck	Anemonenstraat 10	1	ZW	7.5			56
Cranendonck	Beatrixlaan 2	1	NW	7.5			58
Cranendonck	Beatrixlaan 4	1	NW	7.5			57
Cranendonck	Beatrixlaan 6	1	NW	7.5			57
Cranendonck	Beatrixlaan 8	1	NW	7.5			57
Cranendonck	Beatrixlaan 10	1	ZW	7.5			56
Cranendonck	Beatrixlaan 12	1	NW	7.5			56
Cranendonck	Beatrixlaan 14	1	ZW	7.5			55
Cranendonck	Beatrixlaan 16	1	NW	7.5			56
Cranendonck	Beatrixlaan 2a	1	ZW	10.5			63
Cranendonck	Berkelaar 1	4	ZW	1.5			50
Cranendonck	d''Aasdonken 1	1	O	4.5			62
Cranendonck	d''Aasdonken 2	1	NO	4.5	x		59
Cranendonck	Dahliastraat 2	1	ZW	4.5			58
Cranendonck	Dahliastraat 3	1	ZW	7.5			59
Cranendonck	Dahliastraat 5	1	NW	4.5			56
Cranendonck	Dahliastraat 6	1	ZW	4.5			57
Cranendonck	Dahliastraat 7	1	ZW	7.5			56
Cranendonck	Dahliastraat 8	1	NW	1.5			55
Cranendonck	Dahliastraat 9	1	NW	4.5			53
Cranendonck	Dahliastraat 10	1	NW	4.5			55
Cranendonck	Dahliastraat 12	1	NW	4.5			55
Cranendonck	Dahliastraat 14	1	NW	4.5			55
Cranendonck	Dahliastraat 16	1	ZO	4.5			54
Cranendonck	Dahliastraat 17	1	ZW	7.5			56
Cranendonck	Dahliastraat 18	1	NW	4.5			55
Cranendonck	Dahliastraat 19	1	ZO	7.5			54
Cranendonck	Dahliastraat 20	1	NW	4.5			55
Cranendonck	Dahliastraat 21	1	ZW	4.5			52
Cranendonck	Dahliastraat 22	1	ZW	7.5			56
Cranendonck	Dahliastraat 24	1	ZW	4.5			52
Cranendonck	Dahliastraat 25	1	NW	4.5			52
Cranendonck	Dahliastraat 26	1	NW	7.5			54

Bijlage D3 - Basisberekeningen geluidgevoelige objecten | Niet saneringsobjecten

Deze bijlage bevat de adressen van objecten die op basis van het detail-onderzoek zijn uitgesloten voor sanering.

Gemeente	Adres	Bestemmingscode	Gevel-oriëntatie	Hoogte boven maaiveld (m)	Eerder gemeld object o.g.v. de Wgh, voor zover nog niet gesaneerd (x=ja)	Object gesitueerd langs wegvak bijlage 4 Bgm (x = Ja)	Geluidsbelasting L _{den,GPP} [dB]
Cranendonck	Dahliastraat 27	1	NW	7.5			54
Cranendonck	Dahliastraat 28	1	NW	7.5			54
Cranendonck	Dahliastraat 29	1	NW	4.5			52
Cranendonck	Dahliastraat 30	1	ZW	7.5			55
Cranendonck	Dahliastraat 32	1	NW	7.5			54
Cranendonck	Dahliastraat 34	1	ZW	7.5			55
Cranendonck	Dahliastraat 36	1	NW	7.5			54
Cranendonck	Dahliastraat 38	1	NW	7.5			54
Cranendonck	Dahliastraat 40	1	NW	4.5			52
Cranendonck	De Brink 1	1	ZW	7.5			56
Cranendonck	De Brink 2	1	NO	7.5			50
Cranendonck	De Brink 3	99	ZW	7.5			56
Cranendonck	De Brink 4	1	ZO	7.5			54
Cranendonck	De Brink 5	1	ZW	7.5			56
Cranendonck	De Brink 6	1	ZW	7.5			55
Cranendonck	De Brink 7	1	ZW	7.5			56
Cranendonck	De Brink 8	1	ZO	7.5			54
Cranendonck	De Brink 9	1	ZW	7.5			56
Cranendonck	De Brink 10	1	ZO	7.5			53
Cranendonck	De Brink 11	1	ZW	7.5			56
Cranendonck	De Brink 12	1	ZO	7.5			53
Cranendonck	De Brink 13	1	ZW	7.5			56
Cranendonck	De Brink 14	1	ZO	7.5			54
Cranendonck	De Brink 15	1	ZW	7.5			56
Cranendonck	De Brink 16	1	ZO	7.5			53
Cranendonck	De Brink 17	1	ZW	7.5			56
Cranendonck	De Brink 18	1	ZO	7.5			54
Cranendonck	De Brink 19	1	ZW	7.5			56
Cranendonck	De Brink 20	1	ZO	7.5			54
Cranendonck	De Brink 21	1	ZW	7.5			56
Cranendonck	De Brink 22	1	ZO	7.5			53
Cranendonck	De Brink 23	1	ZW	7.5			56
Cranendonck	De Brink 24	1	ZW	7.5			54
Cranendonck	De Brink 25	1	ZW	7.5			56
Cranendonck	De Brink 26	1	ZO	7.5			54
Cranendonck	De Brink 27	1	ZW	7.5			56
Cranendonck	De Brink 28	1	ZO	7.5			55
Cranendonck	De Brink 29	1	ZW	7.5			56
Cranendonck	De Brink 30	1	ZW	7.5			57
Cranendonck	De Brink 31	1	ZW	7.5			56
Cranendonck	De Brink 33	1	ZW	7.5			56
Cranendonck	De Brink 35	1	ZW	7.5			56
Cranendonck	De Brink 37	1	ZW	7.5			56
Cranendonck	De Brink 39	1	ZW	7.5			56
Cranendonck	De Brink 41	1	ZW	7.5			56
Cranendonck	De Brink 43	1	ZW	7.5			56
Cranendonck	De Brink 45	1	ZW	7.5			56
Cranendonck	De Brink 47	1	ZW	7.5			56

Bijlage D3 - Basisberekeningen geluidgevoelige objecten | Niet saneringsobjecten

Deze bijlage bevat de adressen van objecten die op basis van het detail-onderzoek zijn uitgesloten voor sanering.

Gemeente	Adres	Bestemmingscode	Gevel-oriëntatie	Hoogte boven maaiveld (m)	Eerder gemeld object o.g.v. de Wgh, voor zover nog niet gesaneerd (x=ja)	Object gesitueerd langs wegvak bijlage 4 Bgm (x = Ja)	Geluidsbelasting L _{den,GPP} [dB]
Cranendonck	De Brink 49	1	ZW	7.5			56
Cranendonck	De Brink 51	1	ZW	7.5			56
Cranendonck	De Brink 53	1	ZW	7.5			56
Cranendonck	De Brink 55	1	ZW	7.5			56
Cranendonck	De Brink 57	1	ZW	7.5			56
Cranendonck	De Brink 59	1	ZW	7.5			56
Cranendonck	De Brink 61	1	ZW	7.5			56
Cranendonck	De Brink 63	1	ZW	7.5			56
Cranendonck	De Brink 65	1	ZW	7.5			56
Cranendonck	De Brink 67	1	ZW	7.5			56
Cranendonck	De Brink 69	1	ZW	7.5			56
Cranendonck	De Brink 71	1	ZW	7.5			56
Cranendonck	De Dalen 2	1	NO	7.5			63
Cranendonck	De Dalen 4	1	NO	7.5			65
Cranendonck	De Hoge Weg 1	1	O	7.5			60
Cranendonck	De Hoge Weg 3	4	O	7.5			60
Cranendonck	De Hoge Weg 5	1	O	4.5			60
Cranendonck	De Hoge Weg 7	1	Z	4.5			58
Cranendonck	De Hoge Weg 9	1	O	4.5			61
Cranendonck	De Hoge Weg 1a	99	O	7.5			60
Cranendonck	De Hoge Weg 3a	99	O	7.5			60
Cranendonck	De Hoge Weg 7a	1	Z	4.5			59
Cranendonck	De Hoge Weg 7b	1	O	4.5			61
Cranendonck	De Weyers 1	1	ZW	7.5			55
Cranendonck	De Weyers 2	1	ZW	4.5			55
Cranendonck	De Weyers 3	1	ZW	7.5			56
Cranendonck	De Weyers 5	1	ZW	4.5			55
Cranendonck	Drie Eikenstraat 1	1	ZW	7.5			54
Cranendonck	Emmalaan 1	1	ZW	7.5			59
Cranendonck	Emmalaan 2	1	NW	7.5			58
Cranendonck	Emmalaan 3	1	NW	7.5			58
Cranendonck	Emmalaan 4	1	NW	7.5			58
Cranendonck	Emmalaan 5	1	ZW	7.5			59
Cranendonck	Emmalaan 6	1	NW	7.5			58
Cranendonck	Emmalaan 7	1	ZO	4.5			52
Cranendonck	Emmalaan 8	1	ZW	7.5			58
Cranendonck	Emmalaan 9	1	NW	7.5			57
Cranendonck	Emmalaan 10	1	ZW	7.5			58
Cranendonck	Emmalaan 11	1	ZW	7.5			57
Cranendonck	Emmalaan 12	1	ZW	4.5			54
Cranendonck	Emmalaan 13	1	ZW	7.5			57
Cranendonck	Emmalaan 14	1	NW	4.5			53
Cranendonck	Everard Winterslaan 1	1	ZW	7.5			59
Cranendonck	Everard Winterslaan 2	1	NW	4.5			56
Cranendonck	Everard Winterslaan 3	1	ZW	7.5			59
Cranendonck	Everard Winterslaan 4	1	ZW	7.5			59
Cranendonck	Everard Winterslaan 5	1	ZW	7.5			58
Cranendonck	Everard Winterslaan 6	1	ZW	4.5			56

Bijlage D3 - Basisberekeningen geluidgevoelige objecten | Niet saneringsobjecten

Deze bijlage bevat de adressen van objecten die op basis van het detail-onderzoek zijn uitgesloten voor sanering.

Gemeente	Adres	Bestemmingscode	Gevel-oriëntatie	Hoogte boven maaiveld (m)	Eerder gemeld object o.g.v. de Wgh, voor zover nog niet gesaneerd (x=ja)	Object gesitueerd langs wegvak bijlage 4 Bgm (x = Ja)	Geluidsbelasting $L_{den,GPP}$ [dB]
Cranendonck	Everard Winterslaan 7	1	ZW	7.5			58
Cranendonck	Everard Winterslaan 8	1	NW	4.5			54
Cranendonck	Everard Winterslaan 9	1	NW	4.5			54
Cranendonck	Everard Winterslaan 10	1	NW	7.5			56
Cranendonck	Everard Winterslaan 11	1	NW	4.5			54
Cranendonck	Everard Winterslaan 12	1	ZW	7.5			56
Cranendonck	Everard Winterslaan 14	1	NW	7.5			55
Cranendonck	Everard Winterslaan 16	1	NW	7.5			55
Cranendonck	Everard Winterslaan 18	1	NW	7.5			55
Cranendonck	Everard Winterslaan 20	1	NW	7.5			55
Cranendonck	Everard Winterslaan 22	1	NW	7.5			55
Cranendonck	Everard Winterslaan 24	1	ZW	7.5			56
Cranendonck	Everard Winterslaan 2a	1	ZW	7.5			60
Cranendonck	Grote Bleek 4	1	W	4.5			59
Cranendonck	Het Laar 1	1	NO	4.5			64
Cranendonck	Het Laar 3	1	O	4.5			58
Cranendonck	Het Laar 5	1	N	4.5			57
Cranendonck	Het Laar 6	1	O	7.5			58
Cranendonck	Het Laar 2b	1	NO	4.5			64
Cranendonck	Het Laar 5a	1	O	7.5			57
Cranendonck	Jasmijnstraat 1	1	ZW	7.5			56
Cranendonck	Jasmijnstraat 2	1	ZW	7.5			55
Cranendonck	Jasmijnstraat 3	1	NW	4.5			49
Cranendonck	Jasmijnstraat 4	1	ZO	4.5			50
Cranendonck	Jasmijnstraat 5	1	ZO	7.5			54
Cranendonck	Jasmijnstraat 6	1	ZO	7.5			54
Cranendonck	Jasmijnstraat 7	1	ZO	7.5			53
Cranendonck	Jasmijnstraat 8	1	NW	7.5			53
Cranendonck	Jasmijnstraat 9	1	ZO	7.5			53
Cranendonck	Jasmijnstraat 10	1	ZO	7.5			54
Cranendonck	Jasmijnstraat 11	1	NW	7.5			53
Cranendonck	Jasmijnstraat 12	1	ZO	7.5			53
Cranendonck	Jasmijnstraat 13	1	ZW	7.5			54
Cranendonck	Jasmijnstraat 14	1	ZO	7.5			53
Cranendonck	Jasmijnstraat 15	1	ZO	7.5			53
Cranendonck	Jasmijnstraat 16	1	NW	7.5			53
Cranendonck	Jasmijnstraat 17	1	ZO	7.5			53
Cranendonck	Jasmijnstraat 18	1	ZW	7.5			54
Cranendonck	Jasmijnstraat 19	1	ZO	7.5			53
Cranendonck	Jasmijnstraat 20	1	ZO	7.5			52
Cranendonck	Jasmijnstraat 21	1	ZO	7.5			53
Cranendonck	Jasmijnstraat 22	1	ZO	7.5			52
Cranendonck	Jasmijnstraat 23	1	ZO	7.5			53
Cranendonck	Jasmijnstraat 24	1	ZO	7.5			52
Cranendonck	Jasmijnstraat 25	1	ZO	7.5			53
Cranendonck	Jasmijnstraat 26	1	ZO	7.5			52
Cranendonck	Jasmijnstraat 27	1	ZO	7.5			53
Cranendonck	Julianalaan 2	1	ZW	7.5			60

Bijlage D3 - Basisberekeningen geluidgevoelige objecten | Niet saneringsobjecten

Deze bijlage bevat de adressen van objecten die op basis van het detail-onderzoek zijn uitgesloten voor sanering.

Gemeente	Adres	Bestemmingscode	Gevel-oriëntatie	Hoogte boven maaiveld (m)	Eerder gemeld object o.g.v. de Wgh, voor zover nog niet gesaneerd (x=ja)	Object gesitueerd langs wegvak bijlage 4 Bgm (x = Ja)	Geluidsbelasting $L_{den,GPP}$ [dB]
Cranendonck	Julianalaan 3	1	NW	7.5			57
Cranendonck	Julianalaan 4	1	NW	7.5			58
Cranendonck	Julianalaan 5	1	NW	7.5			57
Cranendonck	Julianalaan 6	1	ZW	4.5			54
Cranendonck	Julianalaan 7	1	ZW	7.5			58
Cranendonck	Julianalaan 8	1	ZW	4.5			54
Cranendonck	Julianalaan 9	1	NW	7.5			57
Cranendonck	Julianalaan 10	1	ZW	7.5			58
Cranendonck	Julianalaan 11	1	ZW	7.5			57
Cranendonck	Julianalaan 12	1	ZW	7.5			57
Cranendonck	Julianalaan 13	1	NW	7.5			56
Cranendonck	Julianalaan 14	1	ZW	7.5			57
Cranendonck	Julianalaan 15	1	ZW	7.5			56
Cranendonck	Julianalaan 17	1	NW	7.5			56
Cranendonck	Kerkstraat 3	1	ZO	7.5			63
Cranendonck	Kerkstraat 4	1	NO	4.5			61
Cranendonck	Kerkstraat 5	1	NO	7.5			64
Cranendonck	Kerkstraat 6	1	NO	4.5			61
Cranendonck	Kerkstraat 7	1	NO	7.5			61
Cranendonck	Kerkstraat 8	1	NO	7.5			60
Cranendonck	Kerkstraat 9	1	O	4.5			58
Cranendonck	Kerkstraat 13	1	NW	4.5			57
Cranendonck	Kerkstraat 15	1	NO	7.5			57
Cranendonck	Kerkstraat 17	1	NO	4.5			56
Cranendonck	Kerkstraat 20	1	N	7.5			58
Cranendonck	Kerkstraat 24	1	O	7.5			58
Cranendonck	Kerkstraat 26	1	N	4.5			55
Cranendonck	Kerkstraat 28	1	NO	4.5			55
Cranendonck	Kerkstraat 30	1	NW	4.5			55
Cranendonck	Kerkstraat 6a	1	NO	7.5			62
Cranendonck	Kerkstraat 6b	1	NO	4.5			61
Cranendonck	Kerkstraat 9a	1	O	7.5			60
Cranendonck	Kijkakkers 2	1	ZW	7.5			56
Cranendonck	Kijkakkers 3	1	ZW	7.5			56
Cranendonck	Kijkakkers 4	1	ZW	4.5			55
Cranendonck	Kijkakkers 5	1	ZW	4.5			54
Cranendonck	Kijkakkers 6	1	Z	4.5			54
Cranendonck	Kijkakkers 7	1	ZO	4.5			53
Cranendonck	Kijkakkers 8	1	Z	4.5			54
Cranendonck	Kijkakkers 9	1	NW	4.5			54
Cranendonck	Kijkakkers 10	1	Z	4.5			53
Cranendonck	Kijkakkers 11	1	ZO	4.5			53
Cranendonck	Kijkakkers 12	1	Z	4.5			53
Cranendonck	Kijkakkers 13	1	NW	4.5			54
Cranendonck	Kijkakkers 14	1	ZO	4.5			51
Cranendonck	Kijkakkers 15	1	ZO	4.5			53
Cranendonck	Kijkakkers 16	1	NW	7.5			52
Cranendonck	Kijkakkers 17	1	ZW	4.5			55

Bijlage D3 - Basisberekeningen geluidgevoelige objecten | Niet saneringsobjecten

Deze bijlage bevat de adressen van objecten die op basis van het detail-onderzoek zijn uitgesloten voor sanering.

Gemeente	Adres	Bestemmingscode	Gevel-oriëntatie	Hoogte boven maaiveld (m)	Eerder gemeld object o.g.v. de Wgh, voor zover nog niet gesaneerd (x=ja)	Object gesitueerd langs wegvak bijlage 4 Bgm (x = Ja)	Geluidsbelasting $L_{den,GPP}$ [dB]
Cranendonck	Kijkakkers 18	1	ZW	7.5			54
Cranendonck	Kijkakkers 19	1	ZW	4.5			56
Cranendonck	Kijkakkers 20	1	ZW	7.5			54
Cranendonck	Kijkakkers 21	1	ZW	1.5			54
Cranendonck	Kijkakkers 23	1	ZW	7.5			58
Cranendonck	Kijkakkers 25	1	ZW	7.5			58
Cranendonck	Kijkakkers 27	1	ZW	4.5			57
Cranendonck	Kijkakkers 29	1	ZW	7.5			58
Cranendonck	Kijkakkers 31	1	ZW	7.5			58
Cranendonck	Kijkakkers 33	1	O	4.5			53
Cranendonck	Kijkakkers 35	1	Z	7.5			58
Cranendonck	Kijkakkers 70	1	ZW	4.5			53
Cranendonck	Kijkakkers 72	1	ZW	7.5			53
Cranendonck	Kijkakkers 78	1	ZW	4.5			51
Cranendonck	Kijkakkers 80	1	ZW	4.5			53
Cranendonck	Kijkakkers 1a	4	ZW	4.5			55
Cranendonck	Kijkakkers 2a	1	ZW	7.5			56
Cranendonck	Kijkakkers 2b	1	ZW	4.5			55
Cranendonck	Korenbloemstraat 1	1	ZW	4.5			56
Cranendonck	Korenbloemstraat 2	1	ZW	7.5			58
Cranendonck	Korenbloemstraat 3	1	ZW	4.5			55
Cranendonck	Korenbloemstraat 4	1	ZW	7.5			58
Cranendonck	Korenbloemstraat 5	1	ZW	7.5			58
Cranendonck	Korenbloemstraat 6	1	ZW	4.5			56
Cranendonck	Korenbloemstraat 7	1	ZW	7.5			59
Cranendonck	Korenbloemstraat 8	1	ZW	7.5			58
Cranendonck	Korenbloemstraat 9	1	NW	4.5			54
Cranendonck	Korenbloemstraat 10	1	ZW	4.5			55
Cranendonck	Korenbloemstraat 12	1	ZW	4.5			55
Cranendonck	Korenbloemstraat 14	1	ZW	4.5			55
Cranendonck	Korenbloemstraat 16	1	ZW	7.5			58
Cranendonck	Korenbloemstraat 18	1	ZW	4.5			56
Cranendonck	Lavendelstraat 1	1	ZW	7.5			55
Cranendonck	Lavendelstraat 17	1	ZW	7.5			55
Cranendonck	Lavendelstraat 19	1	ZO	7.5			54
Cranendonck	Lavendelstraat 21	1	ZW	7.5			54
Cranendonck	Lavendelstraat 23	1	ZO	7.5			53
Cranendonck	Lavendelstraat 25	1	ZO	7.5			53
Cranendonck	Lavendelstraat 27	1	ZO	7.5			52
Cranendonck	Molenstraat 1	1	ZW	4.5			59
Cranendonck	Molenstraat 2	1	ZW	7.5			61
Cranendonck	Molenstraat 3	1	ZW	7.5			60
Cranendonck	Molenstraat 4	1	NW	4.5			56
Cranendonck	Molenstraat 5	1	ZW	7.5			58
Cranendonck	Molenstraat 6	1	NW	7.5			59
Cranendonck	Molenstraat 7	1	ZO	4.5			56
Cranendonck	Molenstraat 8	1	NW	7.5			59
Cranendonck	Molenstraat 9	1	ZO	7.5			56

Bijlage D3 - Basisberekeningen geluidgevoelige objecten | Niet saneringsobjecten

Deze bijlage bevat de adressen van objecten die op basis van het detail-onderzoek zijn uitgesloten voor sanering.

Gemeente	Adres	Bestemmingscode	Gevel-oriëntatie	Hoogte boven maaiveld (m)	Eerder gemeld object o.g.v. de Wgh, voor zover nog niet gesaneerd (x=ja)	Object gesitueerd langs wegvak bijlage 4 Bgm (x = Ja)	Geluidsbelasting L _{den,GPP} [dB]
Cranendonck	Molenstraat 10	1	NW	4.5			54
Cranendonck	Molenstraat 11	1	ZW	7.5			58
Cranendonck	Molenstraat 12	1	NO	4.5			52
Cranendonck	Molenstraat 13	1	ZW	4.5			55
Cranendonck	Molenstraat 15	1	ZW	7.5			57
Cranendonck	Molenstraat 16	1	NW	7.5			53
Cranendonck	Molenstraat 17	1	ZO	7.5			56
Cranendonck	Molenstraat 18	1	NW	4.5			52
Cranendonck	Molenstraat 19	1	ZW	7.5			57
Cranendonck	Molenstraat 20	1	NW	7.5			52
Cranendonck	Molenstraat 21	1	ZW	7.5			57
Cranendonck	Molenstraat 22	1	ZW	7.5			54
Cranendonck	Molenstraat 23	1	ZO	7.5			55
Cranendonck	Molenstraat 25	1	NO	7.5			52
Cranendonck	Molenstraat 26	1	NW	4.5			52
Cranendonck	Molenstraat 27	1	ZW	4.5			54
Cranendonck	Molenstraat 28	1	ZW	7.5			56
Cranendonck	Molenstraat 29	1	ZO	7.5			54
Cranendonck	Molenstraat 30	1	NW	4.5			53
Cranendonck	Molenstraat 31	1	ZW	4.5			53
Cranendonck	Molenstraat 32	1	N	4.5			53
Cranendonck	Molenstraat 33	1	NW	7.5			54
Cranendonck	Molenstraat 34	1	W	7.5			55
Cranendonck	Molenstraat 35	1	NW	7.5			54
Cranendonck	Molenstraat 36	1	NW	4.5			53
Cranendonck	Molenstraat 37	1	ZO	7.5			54
Cranendonck	Molenstraat 38	1	NW	7.5			53
Cranendonck	Molenstraat 39	1	ZW	7.5			55
Cranendonck	Molenstraat 40	1	NW	7.5			53
Cranendonck	Molenstraat 41	1	NW	7.5			53
Cranendonck	Molenstraat 42	1	ZW	7.5			55
Cranendonck	Molenstraat 43	1	NW	7.5			53
Cranendonck	Molenstraat 44	1	ZW	4.5			51
Cranendonck	Molenstraat 45	1	NW	7.5			54
Cranendonck	Molenstraat 46	1	ZW	7.5			55
Cranendonck	Molenstraat 47	1	ZO	7.5			53
Cranendonck	Molenstraat 49	1	ZW	7.5			54
Cranendonck	Molenstraat 51	99	NW	7.5			53
Cranendonck	Molenstraat 53	1	NW	7.5			53
Cranendonck	Molenstraat 14a	4	ZW	4.5			55
Cranendonck	Molenstraat 49a	99	ZW	7.5			54
Cranendonck	Molenstraat 51a	1	NW	7.5			53
Cranendonck	Moonslaan 1	1	W	4.5			59
Cranendonck	Moonslaan 3	1	W	4.5			59
Cranendonck	Moonslaan 4	1	W	4.5			60
Cranendonck	Moonslaan 5	1	ZW	7.5			61
Cranendonck	Moonslaan 6	1	ZW	7.5			63
Cranendonck	Moonslaan 7	1	ZW	7.5			61

Bijlage D3 - Basisberekeningen geluidgevoelige objecten | Niet saneringsobjecten

Deze bijlage bevat de adressen van objecten die op basis van het detail-onderzoek zijn uitgesloten voor sanering.

Gemeente	Adres	Bestemmingscode	Gevel-oriëntatie	Hoogte boven maaiveld (m)	Eerder gemeld object o.g.v. de Wgh, voor zover nog niet gesaneerd (x=ja)	Object gesitueerd langs wegvak bijlage 4 Bgm (x = Ja)	Geluidsbelasting $L_{den,GPP}$ [dB]
Cranendonck	Moonslaan 8	1	ZW	7.5			63
Cranendonck	Moonslaan 9	1	ZW	7.5			61
Cranendonck	Moonslaan 10	1	ZW	4.5			60
Cranendonck	Moonslaan 11	1	ZW	4.5			59
Cranendonck	Moonslaan 12	1	ZO	4.5			59
Cranendonck	Moonslaan 13	1	ZW	4.5			59
Cranendonck	Moonslaan 14	1	ZW	4.5			60
Cranendonck	Moonslaan 15	1	ZW	4.5			59
Cranendonck	Moonslaan 16	1	ZW	7.5			61
Cranendonck	Moonslaan 17	1	ZW	4.5			58
Cranendonck	Moonslaan 18	1	ZW	4.5			59
Cranendonck	Moonslaan 19	1	ZW	7.5			61
Cranendonck	Moonslaan 20	1	ZW	7.5			62
Cranendonck	Moonslaan 21	1	ZW	4.5			59
Cranendonck	Moonslaan 22	1	W	7.5			64
Cranendonck	Moonslaan 23	1	ZW	7.5			62
Cranendonck	Moonslaan 24	1	ZW	4.5			61
Cranendonck	Moonslaan 25	1	ZW	4.5			61
Cranendonck	Moonslaan 27	1	ZW	4.5			62
Cranendonck	Moonslaan 13a	1	ZW	7.5			60
Cranendonck	Moonslaan 14a	1	ZW	4.5			59
Cranendonck	Moonslaan 14b	1	ZW	7.5			61
Cranendonck	Moonslaan 15a	1	W	7.5			58
Cranendonck	Moonslaan 16a	1	ZW	4.5			60
Cranendonck	Moonslaan 19a	1	ZW	7.5			61
Cranendonck	Moonslaan 19b	1	ZW	7.5			61
Cranendonck	Moonslaan 22a	1	ZW	7.5			64
Cranendonck	Moonslaan 22b	1	ZW	7.5			65
Cranendonck	Moonslaan 23a	1	ZW	4.5			60
Cranendonck	Moonslaan 3a	1	ZW	4.5			59
Cranendonck	Moonslaan 3b	1	W	7.5			62
Cranendonck	Moonslaan 4b	1	ZW	4.5	x		59
Cranendonck	Moonslaan 5a	1	ZW	7.5			61
Cranendonck	Moonslaan 5b	1	ZW	7.5			61
Cranendonck	Moonslaan 5c	1	ZW	7.5			61
Cranendonck	Moonslaan 7a	1	ZW	7.5			60
Cranendonck	Moonslaan 9a	1	ZO	7.5			59
Cranendonck	Oranje Nassaulaan 2	1	ZW	4.5			61
Cranendonck	Oranje Nassaulaan 4	1	ZW	7.5			63
Cranendonck	Oranje Nassaulaan 5	1	ZW	4.5			62
Cranendonck	Oranje Nassaulaan 7	1	ZW	7.5			65
Cranendonck	Oranje Nassaulaan 8	1	ZW	4.5			60
Cranendonck	Oranje Nassaulaan 9	1	ZW	4.5			62
Cranendonck	Oranje Nassaulaan 10	1	ZW	4.5			60
Cranendonck	Oranje Nassaulaan 11	1	ZW	4.5			63
Cranendonck	Oranje Nassaulaan 12	1	ZW	7.5			62
Cranendonck	Oranje Nassaulaan 13	1	ZW	7.5			65
Cranendonck	Oranje Nassaulaan 14	1	ZW	4.5			59

Bijlage D3 - Basisberekeningen geluidgevoelige objecten | Niet saneringsobjecten

Deze bijlage bevat de adressen van objecten die op basis van het detail-onderzoek zijn uitgesloten voor sanering.

Gemeente	Adres	Bestemmingscode	Gevel-oriëntatie	Hoogte boven maaiveld (m)	Eerder gemeld object o.g.v. de Wgh, voor zover nog niet gesaneerd (x=ja)	Object gesitueerd langs wegvak bijlage 4 Bgm (x = Ja)	Geluidsbelasting L _{den,GPP} [dB]
Cranendonck	Oranje Nassaulaan 15	1	ZW	7.5			65
Cranendonck	Oranje Nassaulaan 16	1	ZW	4.5			59
Cranendonck	Oranje Nassaulaan 17	1	ZW	7.5			65
Cranendonck	Oranje Nassaulaan 18	1	ZW	4.5			59
Cranendonck	Oranje Nassaulaan 19	1	ZW	7.5			65
Cranendonck	Oranje Nassaulaan 20	1	ZW	4.5			59
Cranendonck	Oranje Nassaulaan 21	1	ZW	7.5			65
Cranendonck	Oranje Nassaulaan 22	1	ZW	4.5			60
Cranendonck	Oranje Nassaulaan 23	1	ZW	1.5			58
Cranendonck	Oranje Nassaulaan 24	1	ZO	7.5			57
Cranendonck	Oranje Nassaulaan 25	1	ZW	4.5			61
Cranendonck	Oranje Nassaulaan 26	1	ZW	4.5			59
Cranendonck	Oranje Nassaulaan 27	1	ZW	4.5			62
Cranendonck	Oranje Nassaulaan 28	1	ZW	4.5			59
Cranendonck	Oranje Nassaulaan 29	1	NW	1.5			57
Cranendonck	Oranje Nassaulaan 30	1	ZW	4.5			59
Cranendonck	Oranje Nassaulaan 31	1	ZW	4.5			62
Cranendonck	Oranje Nassaulaan 32	1	ZW	1.5			55
Cranendonck	Oranje Nassaulaan 33	1	ZW	4.5			63
Cranendonck	Oranje Nassaulaan 34	1	ZW	1.5			55
Cranendonck	Oranje Nassaulaan 36	1	ZW	1.5			56
Cranendonck	Oranje Nassaulaan 38	1	ZW	7.5			61
Cranendonck	Oranje Nassaulaan 40	1	ZW	4.5			61
Cranendonck	Oranje Nassaulaan 42	1	ZW	4.5			60
Cranendonck	Oranje Nassaulaan 10a	99	ZW	4.5			60
Cranendonck	Oranje Nassaulaan 15a	1	ZW	1.5			57
Cranendonck	Oranje Nassaulaan 23a	1	ZW	1.5			57
Cranendonck	Oranje Nassaulaan 9b	1	ZW	4.5			63
Cranendonck	Peppelrode 1	1	NW	7.5			53
Cranendonck	Peppelrode 2	1	NW	7.5			52
Cranendonck	Peppelrode 3	1	ZW	7.5			53
Cranendonck	Peppelrode 4	1	ZO	4.5			54
Cranendonck	Peppelrode 5	1	ZO	7.5			53
Cranendonck	Poelsnep 2	1	ZW	7.5			53
Cranendonck	Poelsnep 4	1	ZO	7.5			54
Cranendonck	Poelsnep 6	1	ZO	7.5			53
Cranendonck	Rozenpad 2	1	W	4.5			56
Cranendonck	Rozenpad 4	1	W	4.5			56
Cranendonck	Rozenpad 6	1	W	4.5			56
Cranendonck	Rozenpad 8	1	W	4.5			56
Cranendonck	Rozenpad 10	1	W	4.5			56
Cranendonck	Schimmelstraat 1	1	ZW	4.5			53
Cranendonck	Sleedoornstraat 1	1	NW	7.5			55
Cranendonck	Sleedoornstraat 2	1	ZO	4.5			50
Cranendonck	Sleedoornstraat 3	1	NW	7.5			55
Cranendonck	Sleedoornstraat 4	1	NW	7.5			54
Cranendonck	Sleedoornstraat 5	1	ZO	4.5			51
Cranendonck	Sleedoornstraat 6	1	NW	4.5			51

Bijlage D3 - Basisberekeningen geluidgevoelige objecten | Niet saneringsobjecten

Deze bijlage bevat de adressen van objecten die op basis van het detail-onderzoek zijn uitgesloten voor sanering.

Gemeente	Adres	Bestemmingscode	Gevel-oriëntatie	Hoogte boven maaiveld (m)	Eerder gemeld object o.g.v. de Wgh, voor zover nog niet gesaneerd (x=ja)	Object gesitueerd langs wegvak bijlage 4 Bgm (x = Ja)	Geluidsbelasting L _{den,GPP} [dB]
Cranendonck	Sleedoornstraat 7	1	NW	4.5			51
Cranendonck	Sleedoornstraat 8	1	NW	7.5			54
Cranendonck	Sleedoornstraat 9	1	ZW	7.5			54
Cranendonck	Sleedoornstraat 10	1	NW	7.5			54
Cranendonck	Sleedoornstraat 11	1	NW	7.5			54
Cranendonck	Sleedoornstraat 12	1	NW	4.5			50
Cranendonck	Sleedoornstraat 13	1	NW	7.5			54
Cranendonck	Sleedoornstraat 14	1	ZO	4.5			49
Cranendonck	Sleedoornstraat 15	1	NW	7.5			53
Cranendonck	Sleedoornstraat 16	1	NW	7.5			54
Cranendonck	Sleedoornstraat 18	1	ZO	4.5			49
Cranendonck	Sleedoornstraat 20	1	NW	7.5			54
Cranendonck	Sleedoornstraat 22	1	NW	7.5			53
Cranendonck	Sleedoornstraat 24	1	NW	4.5			50
Cranendonck	Smits van Oyenlaan 2	99	ZW	7.5			54
Cranendonck	Smits van Oyenlaan 3	1	ZW	7.5			55
Cranendonck	Smits van Oyenlaan 7	99	NO	4.5			49
Cranendonck	Smits van Oyenlaan 8	1	ZO	7.5			52
Cranendonck	Smits van Oyenlaan 9	99	ZW	4.5			52
Cranendonck	Smits van Oyenlaan 10	1	ZW	4.5			52
Cranendonck	Smits van Oyenlaan 11	1	ZW	7.5			54
Cranendonck	Smits van Oyenlaan 12	1	ZW	4.5			51
Cranendonck	Smits van Oyenlaan 13	1	ZW	7.5			55
Cranendonck	Smits van Oyenlaan 14	1	ZW	4.5			52
Cranendonck	Smits van Oyenlaan 15	1	ZO	7.5			53
Cranendonck	Smits van Oyenlaan 16	1	ZW	4.5			52
Cranendonck	Smits van Oyenlaan 17	1	ZW	7.5			54
Cranendonck	Smits van Oyenlaan 18	1	ZW	4.5			51
Cranendonck	Smits van Oyenlaan 19	1	ZW	7.5			54
Cranendonck	Smits van Oyenlaan 20	1	ZW	4.5			52
Cranendonck	Smits van Oyenlaan 21	1	ZW	4.5			52
Cranendonck	Smits van Oyenlaan 22	1	ZW	4.5			51
Cranendonck	Smits van Oyenlaan 23	1	ZW	7.5			54
Cranendonck	Smits van Oyenlaan 24	1	NW	4.5			51
Cranendonck	Smits van Oyenlaan 25	1	ZW	4.5			52
Cranendonck	Smits van Oyenlaan 27	1	ZW	4.5			50
Cranendonck	Smits van Oyenlaan 29	1	ZW	7.5			54
Cranendonck	Smits van Oyenlaan 1a	99	ZW	7.5			55
Cranendonck	Smits van Oyenlaan 1g	99	ZW	7.5			55
Cranendonck	Smits van Oyenlaan 2a	99	ZW	7.5			55
Cranendonck	Smits van Oyenlaan 2b	99	ZW	7.5			55
Cranendonck	Smits van Oyenlaan 2c	99	ZW	7.5			55
Cranendonck	Smits van Oyenlaan 2e	99	ZW	7.5			55
Cranendonck	Smits van Oyenlaan 2f	99	ZW	7.5			55
Cranendonck	Smits van Oyenlaan 2g	99	ZW	7.5			55
Cranendonck	Smits van Oyenlaan 2i	99	ZW	7.5			54
Cranendonck	Smits van Oyenlaan 2ii	99	ZW	7.5			54
Cranendonck	Smits van Oyenlaan 4a	1	ZW	7.5			55

Bijlage D3 - Basisberekeningen geluidgevoelige objecten | Niet saneringsobjecten

Deze bijlage bevat de adressen van objecten die op basis van het detail-onderzoek zijn uitgesloten voor sanering.

Gemeente	Adres	Bestemmingscode	Gevel-oriëntatie	Hoogte boven maaiveld (m)	Eerder gemeld object o.g.v. de Wgh, voor zover nog niet gesaneerd (x=ja)	Object gesitueerd langs wegvak bijlage 4 Bgm (x = Ja)	Geluidsbelasting L _{den,GPP} [dB]
Cranendonck	Smits van Oyenlaan 4b	1	ZW	7.5			55
Cranendonck	Smits van Oyenlaan 4c	1	ZW	7.5			55
Cranendonck	Smits van Oyenlaan 4d	1	ZW	7.5			55
Cranendonck	Smits van Oyenlaan 4e	1	ZW	7.5			55
Cranendonck	Smits van Oyenlaan 4f	1	ZW	7.5			55
Cranendonck	Smits van Oyenlaan 4g	1	ZW	7.5			55
Cranendonck	Smits van Oyenlaan 4h	1	ZW	7.5			55
Cranendonck	Smits van Oyenlaan 4i	1	ZW	7.5			55
Cranendonck	Smits van Oyenlaan 6a	1	ZW	7.5			55
Cranendonck	Smits van Oyenlaan 6b	1	ZW	7.5			55
Cranendonck	Smits van Oyenlaan 6c	1	ZW	7.5			55
Cranendonck	Smits van Oyenlaan 6d	1	ZW	7.5			55
Cranendonck	Smits van Oyenlaan 6e	1	ZW	7.5			55
Cranendonck	Smits van Oyenlaan 6f	1	ZW	7.5			55
Cranendonck	Smits van Oyenlaan 6g	1	ZW	7.5			55
Cranendonck	Smits van Oyenlaan 6h	1	ZW	7.5			55
Cranendonck	Smits van Oyenlaan 6i	1	ZW	7.5			55
Cranendonck	Smits van Oyenlaan 7a	99	ZW	4.5			52
Cranendonck	Smits van Oyenlaan 7b	1	ZW	4.5			52
Cranendonck	Smits van Oyenlaan 7c	1	NO	4.5			49
Cranendonck	Smits van Oyenlaan 9a	99	ZW	7.5			55
Cranendonck	Smits van Oyenlaan 9b	1	ZW	7.5			55
Cranendonck	Smits van Oyenlaan 9c	99	ZW	7.5			55
Cranendonck	Sneppendijk 9	1	NW	7.5			52
Cranendonck	Sneppendijk 11	1	ZW	7.5			54
Cranendonck	Sneppendijk 13	1	ZO	1.5			53
Cranendonck	Sneppendijk 2a	1	ZO	1.5			49
Cranendonck	Sneppendijk 2b	1	NW	1.5			50
Cranendonck	Sneppendijk 2c	1	NO	1.5			48
Cranendonck	Stationsstraat 1	1	ZW	4.5			62
Cranendonck	Stationsstraat 3	1	ZO	4.5			61
Cranendonck	Stationsstraat 5	1	ZW	4.5			59
Cranendonck	Stationsstraat 6	99	ZW	4.5			58
Cranendonck	Stationsstraat 7	1	ZW	4.5			57
Cranendonck	Stationsstraat 8	1	ZW	4.5			58
Cranendonck	Stationsstraat 9	1	NW	4.5			55
Cranendonck	Stationsstraat 12	99	NW	7.5			57
Cranendonck	Stationsstraat 13	99	ZW	7.5			55
Cranendonck	Stationsstraat 14	1	NW	7.5			56
Cranendonck	Stationsstraat 15	1	NW	4.5			53
Cranendonck	Stationsstraat 17	1	NW	4.5			53
Cranendonck	Stationsstraat 18	1	ZO	4.5			53
Cranendonck	Stationsstraat 19	99	ZW	7.5			55
Cranendonck	Stationsstraat 20	1	ZW	7.5			56
Cranendonck	Stationsstraat 21	99	ZO	7.5			53
Cranendonck	Stationsstraat 22	1	ZW	7.5			55
Cranendonck	Stationsstraat 23	1	NW	4.5			52
Cranendonck	Stationsstraat 24	1	NW	4.5			54

Bijlage D3 - Basisberekeningen geluidgevoelige objecten | Niet saneringsobjecten

Deze bijlage bevat de adressen van objecten die op basis van het detail-onderzoek zijn uitgesloten voor sanering.

Gemeente	Adres	Bestemmingscode	Gevel-oriëntatie	Hoogte boven maaiveld (m)	Eerder gemeld object o.g.v. de Wgh, voor zover nog niet gesaneerd (x=ja)	Object gesitueerd langs wegvak bijlage 4 Bgm (x = Ja)	Geluidsbelasting $L_{den,GPP}$ [dB]
Cranendonck	Stationsstraat 25	1	NW	4.5			51
Cranendonck	Stationsstraat 26	1	NW	4.5			52
Cranendonck	Stationsstraat 28	1	ZW	4.5			53
Cranendonck	Stationsstraat 29	1	NW	4.5			52
Cranendonck	Stationsstraat 30	1	ZW	4.5			53
Cranendonck	Stationsstraat 32	1	ZW	4.5			53
Cranendonck	Stationsstraat 34	1	NW	4.5			52
Cranendonck	Stationsstraat 36	1	ZW	4.5			51
Cranendonck	Stationsstraat 12a	1	NW	7.5			57
Cranendonck	Stationsstraat 13a	1	ZW	7.5			55
Cranendonck	Stationsstraat 13b	1	ZW	7.5			55
Cranendonck	Stationsstraat 13c	1	ZW	7.5			55
Cranendonck	Stationsstraat 13d	1	ZW	7.5			55
Cranendonck	Stationsstraat 13e	1	ZW	7.5			55
Cranendonck	Stationsstraat 13f	1	ZW	7.5			55
Cranendonck	Stationsstraat 13g	1	ZW	7.5			55
Cranendonck	Stationsstraat 13h	99	ZW	7.5			55
Cranendonck	Stationsstraat 13i	99	ZW	7.5			55
Cranendonck	Stationsstraat 13j	4	ZW	7.5			55
Cranendonck	Stationsstraat 17a	1	NW	4.5			53
Cranendonck	Stationsstraat 19a	1	ZW	7.5			55
Cranendonck	Stationsstraat 21a	1	ZO	7.5			53
Cranendonck	Stationsstraat 31a	1	ZW	7.5			54
Cranendonck	Stationsstraat 31b	1	ZW	7.5			54
Cranendonck	Stationsstraat 31c	1	ZW	7.5			54
Cranendonck	Stationsstraat 31d	1	ZW	7.5			54
Cranendonck	Stationsstraat 31e	1	ZW	7.5			54
Cranendonck	Stationsstraat 31f	1	ZW	7.5			54
Cranendonck	Stationsstraat 31g	1	ZW	7.5			54
Cranendonck	Stationsstraat 33b	1	ZW	7.5			54
Cranendonck	Stationsstraat 33c	1	ZW	7.5			54
Cranendonck	Stationsstraat 33d	1	ZW	7.5			54
Cranendonck	Stationsstraat 33f	1	ZW	7.5			54
Cranendonck	Stationsstraat 33g	1	ZW	7.5			54
Cranendonck	Stationsstraat 33h	1	ZW	7.5			54
Cranendonck	Stationsstraat 4a	1	ZW	4.5			59
Cranendonck	Stationsstraat 6a	1	ZW	4.5			58
Cranendonck	Stationsstraat 8a	99	ZW	4.5			58
Cranendonck	"t Hagelkruis 21	1	ZW	7.5			54
Cranendonck	"t Hagelkruis 23	1	ZW	7.5			54
Cranendonck	"t Hagelkruis 25	1	ZW	7.5			54
Cranendonck	"t Hagelkruis 27	1	ZW	4.5			51
Cranendonck	"t Hagelkruis 29	1	ZW	4.5			51
Cranendonck	"t Hagelkruis 31	1	ZW	7.5			54
Cranendonck	"t Hagelkruis 33	1	ZW	7.5			53
Cranendonck	"t Hagelkruis 35	1	ZW	4.5			51
Cranendonck	"t Hagelkruis 37	1	NW	7.5			53
Cranendonck	"t Hagelkruis 39	1	NW	7.5			52

Bijlage D3 - Basisberekeningen geluidgevoelige objecten | Niet saneringsobjecten

Deze bijlage bevat de adressen van objecten die op basis van het detail-onderzoek zijn uitgesloten voor sanering.

Gemeente	Adres	Bestemmingscode	Gevel-oriëntatie	Hoogte boven maaiveld (m)	Eerder gemeld object o.g.v. de Wgh, voor zover nog niet gesaneerd (x=ja)	Object gesitueerd langs wegvak bijlage 4 Bgm (x = Ja)	Geluidsbelasting L _{den,GPP} [dB]
Cranendonck	"t Hagelkruis 41	1	ZW	4.5			49
Cranendonck	"t Hagelkruis 43	1	ZW	7.5			54
Cranendonck	"t Hagelkruis 45	1	ZW	7.5			53
Cranendonck	"t Hagelkruis 66	1	ZW	4.5			51
Cranendonck	"t Hagelkruis 68	1	NW	4.5			51
Cranendonck	"t Hagelkruis 70	1	ZW	1.5			47
Cranendonck	"t Hagelkruis 1a	4	ZO	7.5			53
Cranendonck	Vogelsberg 1	1	ZO	4.5			56
Cranendonck	Vogelsberg 2	1	ZW	4.5			58
Cranendonck	Vogelsberg 3	1	ZO	4.5			54
Cranendonck	Vogelsberg 4	1	ZW	4.5			57
Cranendonck	Vogelsberg 5	1	ZO	4.5			54
Cranendonck	Vogelsberg 6	1	Z	4.5			52
Cranendonck	Vogelsberg 8	1	N	4.5			51
Cranendonck	Vogelsberg 9	1	ZW	4.5			55
Cranendonck	Vogelsberg 10	1	Z	7.5			53
Cranendonck	Vogelsberg 11	1	NW	4.5			54
Cranendonck	Vogelsberg 12	1	Z	4.5			52
Cranendonck	Vogelsberg 13	1	ZW	4.5			54
Cranendonck	Vogelsberg 15	1	Z	7.5			53
Cranendonck	Vogelsberg 17	1	O	4.5			52
Cranendonck	Vogelsberg 19	1	Z	4.5			51
Cranendonck	Vogelsberg 23	1	Z	4.5			52
Cranendonck	Vogelsberg 25	1	Z	4.5			51
Cranendonck	Vogelsberg 13a	1	W	4.5			53
Cranendonck	Vogelsberg 13b	1	W	4.5			52
Cranendonck	Vogelsberg 23a	1	Z	7.5			53
Cranendonck	Vogelsberg 2a	1	NW	4.5			56
Cranendonck	Vogelsberg 3a	1	NW	4.5			55
Cranendonck	Vogelsberg 9a	1	ZW	7.5			57
Cranendonck	Weigeliastraat 1	1	ZW	4.5			52
Cranendonck	Weigeliastraat 2	1	ZW	4.5			52
Cranendonck	Weigeliastraat 3	1	ZO	7.5			54
Cranendonck	Weigeliastraat 4	1	ZO	4.5			51
Cranendonck	Weigeliastraat 5	1	ZO	7.5			54
Cranendonck	Weigeliastraat 6	1	ZO	4.5			51
Cranendonck	Weigeliastraat 7	1	NW	7.5			53
Cranendonck	Weigeliastraat 8	1	ZO	7.5			54
Cranendonck	Weigeliastraat 9	1	ZO	4.5			51
Cranendonck	Weigeliastraat 10	1	ZO	4.5			51
Cranendonck	Weigeliastraat 11	1	ZO	7.5			53
Cranendonck	Weigeliastraat 12	1	ZO	7.5			53
Cranendonck	Weigeliastraat 13	1	ZW	4.5			51
Cranendonck	Weigeliastraat 14	1	ZW	7.5			55
Cranendonck	Weigeliastraat 15	1	NW	7.5			53
Cranendonck	Weigeliastraat 16	1	NW	7.5			53
Cranendonck	Weigeliastraat 17	1	NW	7.5			53
Cranendonck	Weigeliastraat 18	1	NW	7.5			53

Bijlage D3 - Basisberekeningen geluidgevoelige objecten | Niet saneringsobjecten

Deze bijlage bevat de adressen van objecten die op basis van het detail-onderzoek zijn uitgesloten voor sanering.

Gemeente	Adres	Bestemmingscode	Gevel-oriëntatie	Hoogte boven maaiveld (m)	Eerder gemeld object o.g.v. de Wgh, voor zover nog niet gesaneerd (x=ja)	Object gesitueerd langs wegvak bijlage 4 Bgm (x = Ja)	Geluidsbelasting $L_{den,GPP}$ [dB]
Cranendonck	Weigeliestraat 19	1	ZW	7.5			54
Cranendonck	Weigeliestraat 20	1	NW	7.5			53
Cranendonck	Weigeliestraat 21	1	NW	4.5			49
Cranendonck	Weigeliestraat 22	1	NW	7.5			53
Cranendonck	Weigeliestraat 23	1	ZO	7.5			52
Cranendonck	Weigeliestraat 24	1	ZO	4.5			50
Cranendonck	Wilhelminaplein 1	1	ZW	7.5			60
Cranendonck	Wilhelminaplein 2	1	NW	7.5			59
Cranendonck	Wilhelminaplein 3	1	ZW	7.5			60
Cranendonck	Wilhelminaplein 4	1	ZW	7.5			58
Cranendonck	Wilhelminaplein 5	1	ZW	7.5			60
Cranendonck	Wilhelminaplein 6	1	ZO	7.5			58
Cranendonck	Wilhelminaplein 7	1	ZW	7.5			60
Cranendonck	Wilhelminaplein 8	1	NW	4.5			51
Cranendonck	Wilhelminaplein 9	1	ZW	4.5			55
Cranendonck	Wilhelminaplein 10	1	ZW	7.5			57
Cranendonck	Wilhelminaplein 11	1	ZW	7.5			58
Cranendonck	Wilhelminaplein 12	1	ZW	7.5			58
Cranendonck	Wilhelminaplein 13	1	ZW	7.5			59
Cranendonck	Wilhelminaplein 14	1	ZW	4.5			55
Cranendonck	Wilhelminaplein 15	1	ZW	7.5			58
Cranendonck	Wilhelminaplein 16	1	ZW	7.5			58
Cranendonck	Willem-Alexanderlaan 1	1	W	7.5			57
Cranendonck	Willem-Alexanderlaan 2	1	ZW	7.5			57
Cranendonck	Willem-Alexanderlaan 3	1	ZW	7.5			57
Cranendonck	Willem-Alexanderlaan 4	1	ZW	7.5			57
Cranendonck	Willem-Alexanderlaan 5	1	ZW	7.5			58
Cranendonck	Willem-Alexanderlaan 6	1	ZW	7.5			57
Cranendonck	Willem-Alexanderlaan 7	1	ZW	7.5			58
Cranendonck	Willem-Alexanderlaan 8	1	ZW	7.5			57
Cranendonck	Willem-Alexanderlaan 9	1	ZW	7.5			58
Cranendonck	Willem-Alexanderlaan 10	1	ZW	7.5			57
Cranendonck	Willem-Alexanderlaan 11	1	ZW	7.5			58
Cranendonck	Willem-Alexanderlaan 12	1	ZW	7.5			57
Cranendonck	Willem-Alexanderlaan 13	1	ZW	7.5			57
Cranendonck	Willem-Alexanderlaan 14	1	ZW	7.5			57
Cranendonck	Willem-Alexanderlaan 15	1	ZW	7.5			57
Cranendonck	Willem-Alexanderlaan 16	1	ZW	7.5			57
Cranendonck	Willem-Alexanderlaan 17	1	NW	7.5			53
Cranendonck	Willem-Alexanderlaan 18	1	ZW	7.5			57
Cranendonck	Willem-Alexanderlaan 19	1	ZW	7.5			58
Cranendonck	Willem-Alexanderlaan 20	1	ZW	4.5			54
Cranendonck	Willem-Alexanderlaan 21	1	ZW	7.5			58
Cranendonck	Willem-Alexanderlaan 22	1	ZW	7.5			56
Cranendonck	Willem-Alexanderlaan 23	1	ZW	7.5			58
Cranendonck	Willem-Alexanderlaan 24	1	ZW	4.5			54
Cranendonck	Willem-Alexanderlaan 25	1	ZW	7.5			58
Cranendonck	Willem-Alexanderlaan 26	1	ZW	7.5			56

Bijlage D3 - Basisberekeningen geluidgevoelige objecten | Niet saneringsobjecten

Deze bijlage bevat de adressen van objecten die op basis van het detail-onderzoek zijn uitgesloten voor sanering.

Gemeente	Adres	Bestemmingscode	Gevel-oriëntatie	Hoogte boven maaiveld (m)	Eerder gemeld object o.g.v. de Wgh, voor zover nog niet gesaneerd (x=ja)	Object gesitueerd langs wegvak bijlage 4 Bgm (x = Ja)	Geluidsbelasting L _{den,GPP} [dB]
Cranendonck	Willem-Alexanderlaan 27	1	ZW	7.5			58
Cranendonck	Willem-Alexanderlaan 28	1	ZW	4.5			53
Cranendonck	Willem-Alexanderlaan 29	1	ZW	7.5			58
Cranendonck	Willem-Alexanderlaan 30	1	ZW	7.5			56
Cranendonck	Willem-Alexanderlaan 31	1	ZW	7.5			58
Cranendonck	Willem-Alexanderlaan 32	1	ZW	4.5			53
Cranendonck	Willem-Alexanderlaan 33	1	ZW	7.5			58
Cranendonck	Willem-Alexanderlaan 34	1	ZW	7.5			55
Cranendonck	Willem-Alexanderlaan 35	1	ZW	7.5			58
Cranendonck	Willem-Alexanderlaan 36	1	ZW	7.5			55
Cranendonck	Willem-Alexanderlaan 37	1	ZW	7.5			58
Cranendonck	Willem-Alexanderlaan 39	1	ZW	7.5			57
Cranendonck	Willem-Alexanderlaan 41	1	ZW	7.5			57
Cranendonck	Willem-Alexanderlaan 43	1	ZW	7.5			56
Cranendonck	Willem-Alexanderlaan 45	1	ZW	7.5			56
Cranendonck	Willem-Alexanderlaan 47	1	ZW	7.5			56
Cranendonck	Willem-Alexanderlaan 49	1	ZW	7.5			56
Cranendonck	Willem-Alexanderlaan 51	1	ZW	7.5			55
Deurne	Astensedreef 3	1	ZO	1.5			56
Deurne	Garst 2	1	Z	4.5			58
Deurne	Garst 4	1	Z	4.5			60
Deurne	Garst 5	1	Z	7.5			62
Deurne	Garst 6	1	Z	4.5			61
Deurne	Garst 8	1	Z	4.5			60
Deurne	Garst 6a	1	Z	4.5			61
Deurne	Garst 8a	1	Z	4.5			59
Deurne	Kanaalstraat 3	1	Z	4.5			57
Deurne	Kanaalstraat 6	1	Z	4.5			59
Deurne	Neerkantseweg 50	1	W	1.5			57
Deurne	Neerkantseweg 52	1	ZW	4.5			59
Deurne	Neerkantseweg 54	1	ZW	4.5			61
Deurne	Neerkantseweg 56	1	ZW	4.5			59
Deurne	Neerkantseweg 63	1	ZW	7.5			59
Deurne	Neerkantseweg 67	1	ZO	4.5			63
Deurne	Zand 1	1	W	4.5			65
Deurne	Zand 2	1	Z	4.5			64
Deurne	Zand 4	1	Z	4.5			64
Deurne	Zand 5	1	Z	4.5			64
Deurne	Zand 6	1	Z	1.5			52
Deurne	Zand 11	1	ZW	4.5			64
Deurne	Zand 13	1	ZO	4.5			60
Deurne	Zand 17	1	ZW	4.5			57
Deurne	Zand 19	1	ZW	4.5			56
Deurne	Zand 1a	1	W	4.5			65
Geldrop-Mierlo	Voortje 51	1	Z	1.5			60
Haaren	Berktweg 5	1	NW	7.5			58
Haaren	Berktweg 6	1	NW	4.5			56
Haaren	Berktweg 8	1	ZW	1.5			53

Bijlage D3 - Basisberekeningen geluidgevoelige objecten | Niet saneringsobjecten

Deze bijlage bevat de adressen van objecten die op basis van het detail-onderzoek zijn uitgesloten voor sanering.

Gemeente	Adres	Bestemmingscode	Gevel-oriëntatie	Hoogte boven maaiveld (m)	Eerder gemeld object o.g.v. de Wgh, voor zover nog niet gesaneerd (x=ja)	Object gesitueerd langs wegvak bijlage 4 Bgm (x = Ja)	Geluidsbelasting L _{den,GPP} [dB]
Haaren	Berkweg 10	1	NO	4.5			56
Haaren	Gezelstraat 3	1	ZO	1.5			63
Haaren	Gezelstraat 4	1	ZO	4.5			57
Haaren	Heusdensebaan 130	1	NW	4.5			62
Haaren	Holstraat 4	1	NW	4.5			58
Haaren	Holstraat 6	1	NW	4.5			62
Haaren	Kreitestraat 9	1	ZO	4.5			59
Haaren	Kreitestraat 7a	1	ZO	4.5			56
Haaren	Lage Raam 2	1	N	4.5			54
Haaren	Mgr Zwijsenstraat 3	1	NW	4.5			56
Heeze-Leende	Burgemeester Vogelslaan 6	1	ZW	4.5			58
Heeze-Leende	Dorpstraat 80	1	O	7.5			55
Heeze-Leende	Dorpstraat 82	1	W	4.5			53
Heeze-Leende	Dorpstraat 84	1	W	4.5			53
Heeze-Leende	Dorpstraat 86	1	NO	4.5			53
Heeze-Leende	Dorpstraat 88	1	ZO	4.5			53
Heeze-Leende	Dorpstraat 90	1	W	7.5			58
Heeze-Leende	Dorpstraat 92	1	W	7.5			58
Heeze-Leende	Dorpstraat 94	1	W	7.5			59
Heeze-Leende	Dorpstraat 96	1	Z	7.5			60
Heeze-Leende	Dorpstraat 97	1	O	7.5			55
Heeze-Leende	Dorpstraat 99	1	W	7.5			55
Heeze-Leende	Dorpstraat 100	1	ZW	7.5			59
Heeze-Leende	Dorpstraat 101	1	W	4.5			54
Heeze-Leende	Dorpstraat 102	1	ZW	4.5	x		59
Heeze-Leende	Dorpstraat 103	99	Z	7.5			56
Heeze-Leende	Dorpstraat 104	1	Z	4.5	x		59
Heeze-Leende	Dorpstraat 105	1	Z	4.5			54
Heeze-Leende	Dorpstraat 107	1	ZO	1.5			53
Heeze-Leende	Dorpstraat 109	1	W	4.5			54
Heeze-Leende	Dorpstraat 110	1	W	4.5	x		60
Heeze-Leende	Dorpstraat 111	1	N	4.5			54
Heeze-Leende	Dorpstraat 112	1	ZO	4.5	x		60
Heeze-Leende	Dorpstraat 113	1	W	4.5			54
Heeze-Leende	Dorpstraat 114	1	ZO	4.5			60
Heeze-Leende	Dorpstraat 115	1	W	7.5			58
Heeze-Leende	Dorpstraat 116	99	Z	4.5			59
Heeze-Leende	Dorpstraat 117	1	W	7.5			60
Heeze-Leende	Dorpstraat 118	99	Z	4.5			60
Heeze-Leende	Dorpstraat 119	1	Z	4.5			55
Heeze-Leende	Dorpstraat 120	1	ZO	4.5			58
Heeze-Leende	Dorpstraat 122	1	ZO	4.5			58
Heeze-Leende	Dorpstraat 123	1	Z	7.5			58
Heeze-Leende	Dorpstraat 124	1	ZO	4.5			58
Heeze-Leende	Dorpstraat 125	1	ZW	4.5			56
Heeze-Leende	Dorpstraat 126	1	ZO	4.5			56
Heeze-Leende	Dorpstraat 127	1	ZW	4.5			54
Heeze-Leende	Dorpstraat 128	1	ZW	4.5			59

Bijlage D3 - Basisberekeningen geluidgevoelige objecten | Niet saneringsobjecten

Deze bijlage bevat de adressen van objecten die op basis van het detail-onderzoek zijn uitgesloten voor sanering.

Gemeente	Adres	Bestemmingscode	Gevel-oriëntatie	Hoogte boven maaiveld (m)	Eerder gemeld object o.g.v. de Wgh, voor zover nog niet gesaneerd (x=ja)	Object gesitueerd langs wegvak bijlage 4 Bgm (x = Ja)	Geluidsbelasting L _{den,GPP} [dB]
Heeze-Leende	Dorpstraat 129	1	ZW	7.5			59
Heeze-Leende	Dorpstraat 130	1	NO	1.5			56
Heeze-Leende	Dorpstraat 131	1	ZW	7.5			60
Heeze-Leende	Dorpstraat 132	1	ZW	7.5			58
Heeze-Leende	Dorpstraat 134	1	ZW	7.5			58
Heeze-Leende	Dorpstraat 138	1	ZW	4.5			61
Heeze-Leende	Dorpstraat 140	1	ZO	4.5			60
Heeze-Leende	Dorpstraat 103a	1	Z	4.5			55
Heeze-Leende	Dorpstraat 103b	1	N	7.5			56
Heeze-Leende	Dorpstraat 105a	99	Z	4.5			54
Heeze-Leende	Dorpstraat 110a	1	W	4.5			60
Heeze-Leende	Dorpstraat 111a	1	W	4.5			54
Heeze-Leende	Dorpstraat 115a	1	W	7.5			59
Heeze-Leende	Dorpstraat 116a	1	Z	4.5			59
Heeze-Leende	Dorpstraat 118a	1	N	4.5			56
Heeze-Leende	Dorpstraat 118b	1	Z	4.5			60
Heeze-Leende	Dorpstraat 123a	1	ZO	7.5			58
Heeze-Leende	Dorpstraat 136a	1	ZW	4.5			60
Heeze-Leende	Dorpstraat 90a	1	W	7.5			58
Heeze-Leende	Dorpstraat 90b	1	W	7.5			58
Heeze-Leende	Dorpstraat 90c	1	W	7.5			58
Heeze-Leende	Dorpstraat 90d	1	W	7.5			58
Heeze-Leende	Dorpstraat 92a	1	W	7.5			58
Heeze-Leende	Dorpstraat 94a	1	W	7.5			59
Heeze-Leende	Freesiaalaan 5	1	ZO	7.5			56
Heeze-Leende	Freesiaalaan 7	1	ZO	7.5			56
Heeze-Leende	Freesiaalaan 9	1	ZO	7.5			56
Heeze-Leende	Freesiaalaan 11	1	ZO	7.5			56
Heeze-Leende	Freesiaalaan 13	1	ZO	7.5			57
Heeze-Leende	Freesiaalaan 15	1	ZO	7.5			57
Heeze-Leende	Irislaan 4	1	ZW	4.5			57
Heeze-Leende	Irislaan 6	1	ZW	4.5			57
Heeze-Leende	Irislaan 1a	1	ZW	4.5			60
Heeze-Leende	Julianastraat 20	1	ZW	4.5			56
Heeze-Leende	Julianastraat 22	1	NO	4.5			52
Heeze-Leende	Julianastraat 23	1	ZO	7.5			55
Heeze-Leende	Julianastraat 24	1	ZW	7.5			57
Heeze-Leende	Julianastraat 25	1	ZW	4.5			56
Heeze-Leende	Julianastraat 26	1	ZW	4.5			56
Heeze-Leende	Julianastraat 27	1	ZW	4.5			54
Heeze-Leende	Julianastraat 28	1	W	4.5			56
Heeze-Leende	Julianastraat 29	1	ZW	4.5			55
Heeze-Leende	Julianastraat 30	1	W	4.5			55
Heeze-Leende	Julianastraat 31	1	ZW	4.5			55
Heeze-Leende	Julianastraat 33	1	ZW	4.5			55
Heeze-Leende	Julianastraat 21a	1	ZW	7.5			55
Heeze-Leende	Julianastraat 27a	1	ZW	7.5			56
Heeze-Leende	Julianastraat 28a	1	W	4.5			56

Bijlage D3 - Basisberekeningen geluidgevoelige objecten | Niet saneringsobjecten

Deze bijlage bevat de adressen van objecten die op basis van het detail-onderzoek zijn uitgesloten voor sanering.

Gemeente	Adres	Bestemmingscode	Gevel-oriëntatie	Hoogte boven maaiveld (m)	Eerder gemeld object o.g.v. de Wgh, voor zover nog niet gesaneerd (x=ja)	Object gesitueerd langs wegvak bijlage 4 Bgm (x = Ja)	Geluidsbelasting L _{den,GPP} [dB]
Heeze-Leende	Kattestraat 1	1	ZW	4.5			59
Heeze-Leende	Kattestraat 2	1	ZW	7.5			57
Heeze-Leende	Kattestraat 3	1	ZW	4.5			60
Heeze-Leende	Kattestraat 4	1	ZW	7.5			57
Heeze-Leende	Kattestraat 5	1	ZW	4.5	x		59
Heeze-Leende	Kattestraat 6	1	O	4.5			53
Heeze-Leende	Kattestraat 7	1	W	7.5			60
Heeze-Leende	Kattestraat 8	1	Z	4.5			56
Heeze-Leende	Kattestraat 10	1	Z	4.5			57
Heeze-Leende	Kattestraat 16	1	ZO	7.5	x		60
Heeze-Leende	Kattestraat 20	1	ZW	7.5			65
Heeze-Leende	Krokuslaan 2	1	Z	1.5			56
Heeze-Leende	Krokuslaan 4	1	Z	1.5			56
Heeze-Leende	Krokuslaan 8	1	Z	1.5			56
Heeze-Leende	Krokuslaan 9	1	ZW	7.5			63
Heeze-Leende	Krokuslaan 11	1	ZW	7.5			63
Heeze-Leende	Krokuslaan 13	1	ZW	7.5			63
Heeze-Leende	Krokuslaan 15	1	ZW	7.5			63
Heeze-Leende	Krokuslaan 16	1	ZW	7.5			61
Heeze-Leende	Krokuslaan 17	1	ZW	7.5			63
Heeze-Leende	Krokuslaan 18	1	ZW	7.5			61
Heeze-Leende	Krokuslaan 19	1	ZW	7.5			63
Heeze-Leende	Krokuslaan 20	1	ZW	7.5			61
Heeze-Leende	Krokuslaan 21	1	ZW	7.5			63
Heeze-Leende	Krokuslaan 22	1	ZW	7.5			61
Heeze-Leende	Krokuslaan 23	1	ZW	7.5			63
Heeze-Leende	Krokuslaan 24	1	ZW	7.5			61
Heeze-Leende	Krokuslaan 25	1	ZW	7.5			63
Heeze-Leende	Krokuslaan 26	1	ZW	7.5			61
Heeze-Leende	Krokuslaan 27	1	ZW	7.5			63
Heeze-Leende	Krokuslaan 28	1	ZW	7.5			61
Heeze-Leende	Krokuslaan 29	1	ZW	7.5			64
Heeze-Leende	Krokuslaan 30	1	ZW	7.5			61
Heeze-Leende	Krokuslaan 31	1	ZW	7.5			63
Heeze-Leende	Krokuslaan 32	1	ZW	7.5			60
Heeze-Leende	Krokuslaan 33	1	ZW	7.5			64
Heeze-Leende	Krokuslaan 35	1	ZW	7.5			63
Heeze-Leende	Krokuslaan 37	1	ZW	7.5			64
Heeze-Leende	Krokuslaan 39	1	ZW	7.5			64
Heeze-Leende	Krokuslaan 41	1	ZW	7.5			64
Heeze-Leende	Krokuslaan 43	1	ZW	7.5			64
Heeze-Leende	Krokuslaan 45	1	ZW	7.5			63
Heeze-Leende	Krokuslaan 47	1	ZW	7.5			62
Heeze-Leende	Lavendelstraat 1	1	N	7.5			55
Heeze-Leende	Lavendelstraat 3	1	W	7.5			56
Heeze-Leende	Lavendelstraat 5	1	W	7.5			56
Heeze-Leende	Lavendelstraat 7	1	W	7.5			56
Heeze-Leende	Lavendelstraat 9	1	W	7.5			56

Bijlage D3 - Basisberekeningen geluidgevoelige objecten | Niet saneringsobjecten

Deze bijlage bevat de adressen van objecten die op basis van het detail-onderzoek zijn uitgesloten voor sanering.

Gemeente	Adres	Bestemmingscode	Gevel-oriëntatie	Hoogte boven maaiveld (m)	Eerder gemeld object o.g.v. de Wgh, voor zover nog niet gesaneerd (x=ja)	Object gesitueerd langs wegvak bijlage 4 Bgm (x = Ja)	Geluidsbelasting $L_{den,GPP}$ [dB]
Heeze-Leende	Lavendelstraat 11	1	Z	7.5			58
Heeze-Leende	Lavendelstraat 13	1	Z	7.5			58
Heeze-Leende	Lavendelstraat 14	1	ZO	7.5			56
Heeze-Leende	Lavendelstraat 15	1	Z	7.5			58
Heeze-Leende	Lavendelstraat 16	1	ZO	7.5			56
Heeze-Leende	Lavendelstraat 18	1	ZO	7.5			57
Heeze-Leende	Lavendelstraat 20	1	ZO	4.5			55
Heeze-Leende	Lavendelstraat 22	1	ZO	7.5			58
Heeze-Leende	Lavendelstraat 24	1	ZO	7.5			58
Heeze-Leende	Maarheezerweg-Noord 1	1	Z	4.5			63
Heeze-Leende	Maarheezerweg-Noord 9	1	ZW	4.5			62
Heeze-Leende	Maarheezerweg-Zuid 4	1	NO	4.5			65
Heeze-Leende	Maarheezerweg-Zuid 6a	1	NO	4.5			61
Heeze-Leende	Molenschut 2	1	ZW	4.5			57
Heeze-Leende	Oude Dijk 1	1	NW	4.5			58
Heeze-Leende	Renhoek 1	1	N	4.5	x		59
Heeze-Leende	Renhoek 2	1	N	4.5	x		59
Heeze-Leende	Renhoek 3	1	O	1.5	x		60
Heeze-Leende	Renhoek 4	1	NO	4.5	x		58
Heeze-Leende	Renhoek 5	1	O	4.5	x		59
Heeze-Leende	Renhoek 6	1	NW	4.5			56
Heeze-Leende	Renhoek 7	1	NO	7.5			61
Heeze-Leende	Renhoek 8	1	NO	4.5			55
Heeze-Leende	Renhoek 9	1	N	4.5			57
Heeze-Leende	Renhoek 10	1	ZO	4.5			58
Heeze-Leende	Renhoek 11	1	N	4.5			59
Heeze-Leende	Renhoek 12	1	N	4.5			57
Heeze-Leende	Renhoek 13	1	N	4.5			59
Heeze-Leende	Renhoek 14	1	N	4.5			56
Heeze-Leende	Renhoek 16	1	W	4.5			57
Heeze-Leende	Renhoek 18	1	O	4.5			56
Heeze-Leende	Renhoek 20	1	O	4.5			56
Heeze-Leende	Renhoek 22	1	NO	4.5			57
Heeze-Leende	Renhoek 20a	1	O	4.5			56
Heeze-Leende	Renhoek 4a	1	NW	4.5			56
Heeze-Leende	Renhoek 8a	1	NW	4.5			53
Heeze-Leende	Renhoek 9a	1	N	4.5			59
Heeze-Leende	Renhoek 9b	1	O	7.5			58
Heeze-Leende	Schoolstraat 59	1	ZO	7.5			56
Heeze-Leende	Schoolstraat 61	1	ZO	7.5			56
Heeze-Leende	Strijperstraat 1	1	N	7.5			61
Heeze-Leende	Strijperstraat 2	1	NO	4.5	x		60
Heeze-Leende	Strijperstraat 3	1	NO	4.5	x		58
Heeze-Leende	Strijperstraat 4	1	NO	4.5			60
Heeze-Leende	Strijperstraat 5	1	NO	4.5			58
Heeze-Leende	Strijperstraat 6	1	NW	4.5	x		57
Heeze-Leende	Strijperstraat 7	1	NW	4.5			57
Heeze-Leende	Strijperstraat 8	1	NW	4.5	x		58

Bijlage D3 - Basisberekeningen geluidgevoelige objecten | Niet saneringsobjecten

Deze bijlage bevat de adressen van objecten die op basis van het detail-onderzoek zijn uitgesloten voor sanering.

Gemeente	Adres	Bestemmingscode	Gevel-oriëntatie	Hoogte boven maaiveld (m)	Eerder gemeld object o.g.v. de Wgh, voor zover nog niet gesaneerd (x=ja)	Object gesitueerd langs wegvak bijlage 4 Bgm (x = Ja)	Geluidsbelasting L _{den,GPP} [dB]
Heeze-Leende	Strijperstraat 9	1	NO	4.5			57
Heeze-Leende	Strijperstraat 10	1	NO	4.5	x		58
Heeze-Leende	Strijperstraat 12	1	NO	7.5			58
Heeze-Leende	Strijperstraat 13	1	N	4.5			56
Heeze-Leende	Strijperstraat 14	1	NW	4.5			59
Heeze-Leende	Strijperstraat 15	1	W	4.5			55
Heeze-Leende	Strijperstraat 12a	1	NO	1.5			54
Heeze-Leende	Strijperstraat 4a	1	NO	4.5	x		58
Heeze-Leende	Strijperstraat 8a	1	NW	4.5	x		58
Heeze-Leende	Strijperstraat 8b	1	NW	4.5	x		57
Heeze-Leende	Veestraat 4	1	NO	4.5			56
Heeze-Leende	Veestraat 6	1	NW	4.5			56
Heeze-Leende	Veestraat 8	1	NW	4.5			55
Heeze-Leende	Veestraat 10	1	NO	4.5			56
Heeze-Leende	Veestraat 101	99	NO	4.5			56
Heeze-Leende	Veestraat 102	99	NO	4.5			56
Heeze-Leende	Waterstraat 1a	1	NO	4.5			58
Heeze-Leende	Zevenhuizen 1	1	ZW	4.5			60
Heeze-Leende	Zevenhuizen 2	1	ZW	4.5			63
Heeze-Leende	Zevenhuizen 3	1	ZW	4.5			59
Heeze-Leende	Zevenhuizen 4	1	ZW	4.5			63
Heeze-Leende	Zevenhuizen 5	1	Z	7.5			61
Heeze-Leende	Zevenhuizen 7	1	ZW	4.5			59
Heeze-Leende	Zevenhuizen 8	1	Z	4.5			65
Heeze-Leende	Zevenhuizen 10	1	W	4.5			59
Heeze-Leende	Zevenhuizen 12	1	ZW	4.5			62
Heeze-Leende	Zevenhuizen 14	1	ZW	7.5			64
Heeze-Leende	Zevenhuizen 10a	1	ZW	4.5			61
Heeze-Leende	Zevenhuizen 10b	1	Z	1.5			62
Heusden	Chrysantenstraat 21	1	O	4.5			52
Heusden	Chrysantenstraat 23	1	O	1.5			52
Heusden	Chrysantenstraat 25	1	O	1.5			51
Heusden	Chrysantenstraat 27	1	O	4.5			51
Heusden	Chrysantenstraat 29	1	O	1.5			49
Heusden	Chrysantenstraat 31	1	W	4.5			50
Heusden	Chrysantenstraat 33	1	W	7.5			54
Heusden	Chrysantenstraat 34	1	N	7.5			56
Heusden	Chrysantenstraat 35	1	W	7.5			54
Heusden	Chrysantenstraat 37	1	O	4.5			53
Heusden	Chrysantenstraat 39	1	W	7.5			54
Heusden	Chrysantenstraat 41	1	N	7.5			54
Heusden	Chrysantenstraat 43	1	N	7.5			55
Heusden	Chrysantenstraat 44	1	N	1.5			57
Heusden	Chrysantenstraat 45	1	W	1.5	x		53
Heusden	Chrysantenstraat 46	1	N	4.5			58
Heusden	Chrysantenstraat 47	1	O	1.5	x		55
Heusden	Chrysantenstraat 49	1	N	1.5	x		57
Heusden	De Gemeint 1	1	ZO	4.5			58

Bijlage D3 - Basisberekeningen geluidgevoelige objecten | Niet saneringsobjecten

Deze bijlage bevat de adressen van objecten die op basis van het detail-onderzoek zijn uitgesloten voor sanering.

Gemeente	Adres	Bestemmingscode	Gevel-oriëntatie	Hoogte boven maaiveld (m)	Eerder gemeld object o.g.v. de Wgh, voor zover nog niet gesaneerd (x=ja)	Object gesitueerd langs wegvak bijlage 4 Bgm (x = Ja)	Geluidsbelasting L _{den,GPP} [dB]
Heusden	De Gemeint 3	1	ZO	4.5			64
Heusden	De Gemeint 1B	1	ZO	7.5			60
Heusden	Scheidingstraat 1	1	Z	7.5			56
Heusden	Scheidingstraat 3	1	W	4.5			54
Heusden	Scheidingstraat 4	1	Z	4.5			55
Heusden	Scheidingstraat 5	1	Z	4.5			57
Heusden	Scheidingstraat 6	1	Z	4.5			55
Heusden	Scheidingstraat 7	1	Z	4.5			59
Heusden	Scheidingstraat 8	1	Z	4.5			54
Heusden	Scheidingstraat 9	1	Z	4.5			57
Heusden	Scheidingstraat 10	1	Z	4.5			56
Heusden	Scheidingstraat 12	1	Z	7.5			57
Heusden	Scheidingstraat 14	1	Z	4.5			56
Heusden	Scheidingstraat 15	1	Z	1.5			56
Heusden	Scheidingstraat 16	1	Z	4.5			56
Heusden	Scheidingstraat 19	1	Z	7.5			60
Heusden	Scheidingstraat 20	1	Z	4.5			56
Heusden	Scheidingstraat 22	1	Z	4.5			57
Heusden	Scheidingstraat 24	1	Z	4.5			56
Heusden	Scheidingstraat 26	1	Z	4.5			57
Heusden	Scheidingstraat 28	1	Z	4.5			58
Heusden	Scheidingstraat 30	1	Z	4.5			57
Heusden	Scheidingstraat 31	1	Z	7.5			61
Heusden	Scheidingstraat 32	1	Z	7.5			60
Heusden	Scheidingstraat 33	1	Z	7.5			61
Heusden	Scheidingstraat 16A	1	Z	4.5			56
Heusden	Scheidingstraat 1A	1	Z	4.5			56
Heusden	Scheidingstraat 1B	1	Z	4.5			56
Heusden	Scheidingstraat 1C	1	Z	4.5			57
Heusden	Scheidingstraat 20A	1	Z	4.5			56
Heusden	Scheidingstraat 28A	1	O	4.5			55
Heusden	Scheidingstraat 32A	1	Z	4.5			58
Heusden	Theodorus Rijkenstraat 32	1	O	7.5			56
Heusden	Theodorus Rijkenstraat 33	1	W	1.5			53
Heusden	Theodorus Rijkenstraat 37	1	Z	4.5			54
Heusden	Veilingstraat 8	1	Z	4.5			62
Heusden	Veilingstraat 10	1	O	4.5			63
Heusden	Veilingstraat 12	1	Z	4.5			64
Heusden	Veilingstraat 18	1	Z	4.5			64
Heusden	Veilingstraat 20	1	Z	4.5			64
Heusden	Veilingstraat 18A	1	Z	4.5			64
Heusden	Vlijmense Dijk 14	1	O	7.5			59
Heusden	Vlijmense Dijk 16	1	O	7.5			59
Heusden	Vlijmense Dijk 18	1	O	4.5			58
Heusden	Vlijmense Dijk 20	1	O	4.5			54
Heusden	Vlijmense Dijk 22	1	O	7.5			57
Heusden	Vlijmense Dijk 24	1	O	4.5			57
Heusden	Vlijmense Dijk 26	1	O	4.5			54

Bijlage D3 - Basisberekeningen geluidgevoelige objecten | Niet saneringsobjecten

Deze bijlage bevat de adressen van objecten die op basis van het detail-onderzoek zijn uitgesloten voor sanering.

Gemeente	Adres	Bestemmingscode	Gevel-oriëntatie	Hoogte boven maaiveld (m)	Eerder gemeld object o.g.v. de Wgh, voor zover nog niet gesaneerd (x=ja)	Object gesitueerd langs wegvak bijlage 4 Bgm (x = Ja)	Geluidsbelasting L _{den,GPP} [dB]
Heusden	Vlijmense Dijk 53	1	O	4.5			52
Heusden	Vlijmense Dijk 55	1	O	4.5			53
Heusden	Zeedijk 1	1	N	4.5			64
Heusden	Zeedijk 2	1	N	4.5			62
Heusden	Zeedijk 4	1	N	4.5			62
Heusden	Zonnebloemlaan 211	1	N	1.5	x		55
Heusden	Zonnebloemlaan 213	1	N	1.5	x		55
Heusden	Zonnebloemlaan 222	1	N	4.5			56
Heusden	Zonnebloemlaan 224	1	N	1.5			56
Heusden	Zonnebloemlaan 226	1	N	1.5			56
Heusden	Zonnebloemlaan 228	1	N	1.5			56
Landerd	Klapperstraat 7	1	Z	4.5			61
Landerd	Lage Baan 1	1	N	4.5			59
Landerd	Lage Baan 2	1	N	4.5			58
Landerd	Lage Baan 3	1	N	4.5			58
Landerd	Lage Baan 4	1	W	4.5			56
Landerd	Lage Baan 6	1	N	4.5			59
Landerd	Lage Baan 8	1	N	4.5			60
Landerd	Lage Baan 10	1	N	4.5			60
Landerd	Lage Baan 10b	1	N	4.5			60
Landerd	Lochtenburgstraat 1	1	N	7.5			59
Landerd	Lochtenburgstraat 2	1	W	4.5			57
Landerd	Lochtenburgstraat 1a	1	N	4.5			60
Landerd	Lochtenburgstraat 3a	1	W	4.5			59
Landerd	Runstraat 81	1	N	4.5			60
Landerd	Willibrordusweg 11	1	Z	7.5			63
Landerd	Willibrordusweg 12	1	Z	4.5			60
Landerd	Willibrordusweg 13	1	Z	4.5			60
Landerd	Willibrordusweg 14	1	Z	1.5			60
Landerd	Willibrordusweg 15	1	Z	4.5			59
Landerd	Willibrordusweg 16	1	Z	7.5			61
Landerd	Willibrordusweg 18	1	Z	4.5			59
Landerd	Willibrordusweg 20	1	Z	4.5			58
Landerd	Willibrordusweg 22	1	Z	4.5			58
Landerd	Zandstraat 44	1	N	4.5			60
Landerd	Zandstraat 56	1	N	7.5			59
Meerijstad	Abenhoefweg 3	1	ZO	7.5			58
Meerijstad	Abenhoefweg 4	1	NO	7.5			57
Meerijstad	Abenhoefweg 5	1	NO	4.5			54
Meerijstad	Abenhoefweg 6	1	O	4.5			56
Meerijstad	Abenhoefweg 7	1	O	4.5			55
Meerijstad	Abenhoefweg 9	1	N	4.5			62
Meerijstad	Abenhoefweg 10	1	NO	4.5			54
Meerijstad	Abenhoefweg 4A	1	NO	7.5			57
Meerijstad	Abenhoefweg 5A	1	O	4.5			54
Meerijstad	Ambachtsweg 1	1	W	7.5			55
Meerijstad	Braak 12	1	ZO	4.5			62
Meerijstad	Braak 14	1	NO	4.5			56

Bijlage D3 - Basisberekeningen geluidgevoelige objecten | Niet saneringsobjecten

Deze bijlage bevat de adressen van objecten die op basis van het detail-onderzoek zijn uitgesloten voor sanering.

Gemeente	Adres	Bestemmingscode	Gevel-oriëntatie	Hoogte boven maaiveld (m)	Eerder gemeld object o.g.v. de Wgh, voor zover nog niet gesaneerd (x=ja)	Object gesitueerd langs wegvak bijlage 4 Bgm (x = Ja)	Geluidsbelasting $L_{den,GPP}$ [dB]
Meerijstad	Braak 15	1	O	4.5			51
Meerijstad	Braak 14a	1	NO	4.5			54
Meerijstad	Burgemeester van Oerlehof 2	1	Z	7.5			53
Meerijstad	Burgemeester van Oerlehof 4	1	N	4.5			48
Meerijstad	Burgemeester van Oerlehof 6	1	Z	4.5			51
Meerijstad	Burgemeester van Oerlehof 8	1	N	7.5			52
Meerijstad	Corridor 18	1	NW	4.5			57
Meerijstad	Corridor 29	1	O	4.5			61
Meerijstad	Dahliastraat 1	1	ZW	7.5	x		60
Meerijstad	Dahliastraat 4	1	ZW	7.5			57
Meerijstad	Dahliastraat 8	1	ZW	4.5			55
Meerijstad	Dahliastraat 9	1	ZW	4.5	x		53
Meerijstad	Dahliastraat 11	1	ZW	4.5	x		54
Meerijstad	Dahliastraat 13	1	ZW	4.5	x		54
Meerijstad	Dahliastraat 15	1	ZW	4.5	x		55
Meerijstad	Dahliastraat 23	1	ZW	7.5	x		55
Meerijstad	Dahliastraat 29	1	ZW	4.5	x		52
Meerijstad	Dahliastraat 31	1	ZW	4.5	x		53
Meerijstad	Dahliastraat 33	1	ZW	4.5			53
Meerijstad	Dahliastraat 35	1	ZW	4.5			54
Meerijstad	Dahliastraat 37	1	ZW	7.5			55
Meerijstad	Dahliastraat 39	1	ZW	4.5			53
Meerijstad	Dahliastraat 1a	1	ZW	7.5	x		60
Meerijstad	Dahliastraat 1b	1	ZW	7.5	x		59
Meerijstad	Dahliastraat 1c	1	ZW	7.5			59
Meerijstad	Dahliastraat 23a	1	ZW	7.5			55
Meerijstad	Dreef 3	1	W	4.5			55
Meerijstad	Ds. Hoogeveenstraat 2	1	ZO	7.5			56
Meerijstad	Ds. Hoogeveenstraat 4	1	ZW	7.5			55
Meerijstad	Ds. Hoogeveenstraat 6	1	ZW	7.5			55
Meerijstad	Ds. Hoogeveenstraat 8	1	ZO	7.5			54
Meerijstad	Ds. Hoogeveenstraat 38	1	NO	7.5			52
Meerijstad	Ds. Hoogeveenstraat 40	1	NO	7.5			52
Meerijstad	Ds. Hoogeveenstraat 42	1	ZO	7.5			51
Meerijstad	Ds. Hoogeveenstraat 44	1	NO	7.5			51
Meerijstad	Ds. Hoogeveenstraat 46	1	ZW	7.5			51
Meerijstad	Ds. Hoogeveenstraat 50	1	ZW	7.5			52
Meerijstad	Ds. Hoogeveenstraat 52	1	ZW	7.5			54
Meerijstad	Ds. Hoogeveenstraat 54	1	NO	4.5			55
Meerijstad	Ds. Hoogeveenstraat 56	1	NO	4.5			54
Meerijstad	Ds. Hoogeveenstraat 58	1	NO	4.5			54
Meerijstad	Eerschotsestraat 65	1	ZW	4.5			52
Meerijstad	Eerschotsestraat 67	1	NO	4.5			50
Meerijstad	Eerschotsestraat 68	1	ZW	7.5			55
Meerijstad	Eerschotsestraat 69	1	ZO	7.5			53
Meerijstad	Eerschotsestraat 70	1	NW	4.5			50
Meerijstad	Eerschotsestraat 74	1	NO	4.5			51
Meerijstad	Eerschotsestraat 85	1	ZO	7.5			54

Bijlage D3 - Basisberekeningen geluidgevoelige objecten | Niet saneringsobjecten

Deze bijlage bevat de adressen van objecten die op basis van het detail-onderzoek zijn uitgesloten voor sanering.

Gemeente	Adres	Bestemmingscode	Gevel-oriëntatie	Hoogte boven maaiveld (m)	Eerder gemeld object o.g.v. de Wgh, voor zover nog niet gesaneerd (x=ja)	Object gesitueerd langs wegvak bijlage 4 Bgm (x = Ja)	Geluidsbelasting $L_{den,GPP}$ [dB]
Meierijstad	Eerschotsestraat 86	1	ZW	4.5			53
Meierijstad	Eerschotsestraat 87	1	ZO	7.5			53
Meierijstad	Eerschotsestraat 88	1	ZO	4.5	x		50
Meierijstad	Eerschotsestraat 89	1	NW	4.5			47
Meierijstad	Eerschotsestraat 90	1	ZO	4.5	x		52
Meierijstad	Eerschotsestraat 91	1	ZO	4.5			49
Meierijstad	Eerschotsestraat 92	1	ZO	4.5	x		53
Meierijstad	Eerschotsestraat 93	1	ZO	1.5			50
Meierijstad	Eerschotsestraat 94	1	NW	4.5	x		50
Meierijstad	Eerschotsestraat 95	1	ZO	4.5	x		51
Meierijstad	Eerschotsestraat 96	1	NW	7.5	x		53
Meierijstad	Eerschotsestraat 97	4	ZO	4.5			55
Meierijstad	Eerschotsestraat 98	1	ZO	7.5	x		57
Meierijstad	Eerschotsestraat 100	1	ZO	7.5	x		57
Meierijstad	Eerschotsestraat 101	1	O	4.5	x		58
Meierijstad	Eerschotsestraat 102	1	ZW	4.5	x		51
Meierijstad	Eerschotsestraat 103	1	ZO	4.5			60
Meierijstad	Eerschotsestraat 104	1	ZO	4.5	x		56
Meierijstad	Eerschotsestraat 106	1	ZO	4.5	x		56
Meierijstad	Eerschotsestraat 90a	1	ZO	4.5			58
Meierijstad	Eerschotsestraat 91a	1	ZO	4.5			50
Meierijstad	Eerschotsestraat 93a	1	NO	7.5			53
Meierijstad	Eerschotsestraat 95a	1	NO	4.5			52
Meierijstad	Eversestraat 6	1	W	4.5	x		59
Meierijstad	Eversestraat 7	1	W	7.5	x		60
Meierijstad	Eversestraat 8	1	W	4.5			55
Meierijstad	Eversestraat 9	1	N	7.5			57
Meierijstad	Eversestraat 12	1	N	4.5			52
Meierijstad	Eversestraat 14	1	W	4.5			50
Meierijstad	Eversestraat 15	1	N	4.5			55
Meierijstad	Eversestraat 23	1	W	4.5			52
Meierijstad	Eversestraat 14a	1	W	4.5			50
Meierijstad	Eversestraat 23a	1	W	4.5			52
Meierijstad	Eversestraat 7a	1	N	7.5	x		59
Meierijstad	Eversestraat 8a	1	W	4.5	x		56
Meierijstad	Eversestraat 9a	1	N	4.5			56
Meierijstad	Eversestraat 9b	1	N	7.5			56
Meierijstad	Fitselsteeg 4	1	ZO	4.5	x		58
Meierijstad	Heikampenweg 21	1	Z	1.5			55
Meierijstad	Heikampenweg 23	1	Z	7.5	x		59
Meierijstad	Hoogstraat 1	1	NO	4.5			60
Meierijstad	Hoogstraat 3	1	ZO	4.5			56
Meierijstad	Hoogstraat 10	1	NO	4.5			55
Meierijstad	Hoogstraat 1a	1	ZO	4.5			59
Meierijstad	Huisakkerweg 2	1	ZW	4.5			55
Meierijstad	Huisakkerweg 14	1	ZW	4.5			52
Meierijstad	Huisakkerweg 18	1	ZW	4.5			53
Meierijstad	Huisakkerweg 20	1	ZW	4.5	x		58

Bijlage D3 - Basisberekeningen geluidgevoelige objecten | Niet saneringsobjecten

Deze bijlage bevat de adressen van objecten die op basis van het detail-onderzoek zijn uitgesloten voor sanering.

Gemeente	Adres	Bestemmingscode	Gevel-oriëntatie	Hoogte boven maaiveld (m)	Eerder gemeld object o.g.v. de Wgh, voor zover nog niet gesaneerd (x=ja)	Object gesitueerd langs wegvak bijlage 4 Bgm (x = Ja)	Geluidsbelasting L _{den,GPP} [dB]
Meerijstad	Huisakkerweg 2a	1	ZW	7.5			57
Meerijstad	Huisakkerweg 2b	1	ZW	7.5			56
Meerijstad	Industrieweg 1	1	ZW	7.5	x		56
Meerijstad	Industrieweg 3	1	ZW	4.5			50
Meerijstad	Industrieweg 4	1	ZW	4.5			49
Meerijstad	Kerkdijk-Zuid 7	1	ZW	4.5	x		60
Meerijstad	Kerkdijk-Zuid 14	1	ZW	7.5			56
Meerijstad	Kerkdijk-Zuid 17	1	W	1.5	x		60
Meerijstad	Kerkdijk-Zuid 18	1	ZW	7.5			57
Meerijstad	Kerkdijk-Zuid 23	1	W	4.5	x		59
Meerijstad	Kerkdijk-Zuid 25	1	ZW	1.5			53
Meerijstad	Kerkdijk-Zuid 15a	1	N	1.5	x		54
Meerijstad	Kerkdijk-Zuid 7b	1	W	4.5	x		59
Meerijstad	Kleine Heisteeg 3	1	O	4.5			50
Meerijstad	Kleine Heisteeg 3a	1	O	4.5			50
Meerijstad	Koevering 8	1	W	4.5			56
Meerijstad	Koevering 10	1	NW	4.5			65
Meerijstad	Koevering 14	1	NW	4.5			62
Meerijstad	Koevering 18	1	NW	4.5			62
Meerijstad	Koevering 22	1	NW	4.5			60
Meerijstad	Koeveringsedijk 4	1	O	4.5			57
Meerijstad	Koeveringsedijk 5	1	O	4.5	x		56
Meerijstad	Koeveringsedijk 11	1	O	1.5	x		55
Meerijstad	Kruisakker 2	1	ZO	4.5			49
Meerijstad	Kruisakker 4	1	ZW	4.5			46
Meerijstad	Kruisakker 6	1	ZO	4.5			46
Meerijstad	Kruisakker 8	1	ZW	4.5			46
Meerijstad	Kruisakker 10	1	ZW	4.5			45
Meerijstad	Kruisakker 12	1	ZW	4.5			45
Meerijstad	Kruisakker 14	1	ZW	4.5			45
Meerijstad	Kruisakker 26	1	NO	4.5			46
Meerijstad	Kruisakker 28	1	ZO	10.5			54
Meerijstad	Kruisakker 30	1	NO	7.5			52
Meerijstad	Kruisakker 32	1	NO	4.5			46
Meerijstad	Kruisakker 34	1	ZW	4.5			47
Meerijstad	Kruisakker 36	1	ZO	4.5			51
Meerijstad	Laar 9	1	Z	4.5	x		60
Meerijstad	Lieshoutseweg 1	1	NW	7.5			54
Meerijstad	Lieshoutseweg 2	1	W	7.5	x		54
Meerijstad	Lieshoutseweg 3	1	NO	4.5			51
Meerijstad	Lieshoutseweg 4	1	N	7.5	x		51
Meerijstad	Lieshoutseweg 5	1	ZW	7.5			51
Meerijstad	Lieshoutseweg 6	1	Z	7.5	x		54
Meerijstad	Lieshoutseweg 7	1	NW	7.5			50
Meerijstad	Lieshoutseweg 8	1	Z	7.5	x		53
Meerijstad	Lieshoutseweg 10	1	ZW	7.5			53
Meerijstad	Lieshoutseweg 12	1	ZW	7.5			52
Meerijstad	Lieshoutseweg 14	1	ZW	7.5			52

Bijlage D3 - Basisberekeningen geluidgevoelige objecten | Niet saneringsobjecten

Deze bijlage bevat de adressen van objecten die op basis van het detail-onderzoek zijn uitgesloten voor sanering.

Gemeente	Adres	Bestemmingscode	Gevel-oriëntatie	Hoogte boven maaiveld (m)	Eerder gemeld object o.g.v. de Wgh, voor zover nog niet gesaneerd (x=ja)	Object gesitueerd langs wegvak bijlage 4 Bgm (x = Ja)	Geluidsbelasting L _{den,GPP} [dB]
Meierijstad	Lieshoutseweg 14a	1	ZW	7.5			52
Meierijstad	Lieshoutseweg 1a	1	ZW	7.5			51
Meierijstad	Lieshoutseweg 1b	1	NO	4.5			50
Meierijstad	Lieshoutseweg 2a	1	W	7.5			58
Meierijstad	Lieshoutseweg 3a	1	ZW	7.5			51
Meierijstad	Lieshoutseweg 3b	1	NO	7.5			51
Meierijstad	Lieshoutseweg 5a	1	ZW	7.5			51
Meierijstad	Lieshoutseweg 7a	1	ZW	7.5			51
Meierijstad	Logtenburg 1	1	W	4.5			60
Meierijstad	Logtenburg 3	1	N	4.5			54
Meierijstad	Margrietstraat 1	1	ZW	4.5			53
Meierijstad	Margrietstraat 2	1	ZW	4.5			51
Meierijstad	Margrietstraat 3	1	ZO	4.5			51
Meierijstad	Molenweg 1	1	Z	4.5			58
Meierijstad	Molenweg 4	1	Z	4.5			53
Meierijstad	Mountbattenweg 3	4	ZW	7.5			50
Meierijstad	Nijnselseweg 28	1	NO	4.5	x		57
Meierijstad	Nijnselseweg 30	1	NO	4.5	x		57
Meierijstad	Nijnselseweg 32	1	NO	4.5	x		57
Meierijstad	Nijnselseweg 34	1	NO	4.5	x		57
Meierijstad	Nijnselseweg 36	1	NO	4.5	x		57
Meierijstad	Nijnselseweg 40	1	NO	4.5	x		57
Meierijstad	Nijnselseweg 42	1	NO	4.5	x		57
Meierijstad	Nijnselseweg 44	1	NO	7.5	x		51
Meierijstad	Nijnselseweg 30a	1	ZO	1.5			47
Meierijstad	Nijnselseweg 32a	1	NO	4.5			57
Meierijstad	Nijnselseweg 38a	1	NO	4.5	x		57
Meierijstad	Nijnselseweg 42a	1	NO	4.5			57
Meierijstad	Nijverheidsweg 6	1	ZW	7.5			52
Meierijstad	Nijverheidsweg 8	1	ZO	1.5			48
Meierijstad	Nijverheidsweg 10	1	ZW	4.5			51
Meierijstad	Nijverheidsweg 24a	1	ZO	1.5			55
Meierijstad	Oude Koeving 4	1	NW	4.5			59
Meierijstad	Oude Lieshoutseweg 1	1	ZW	7.5	x		57
Meierijstad	Oude Lieshoutseweg 2	1	ZW	4.5	x		57
Meierijstad	Oude Lieshoutseweg 3	1	ZO	7.5	x		55
Meierijstad	Oude Lieshoutseweg 5	1	ZW	7.5			53
Meierijstad	Oude Lieshoutseweg 6	1	NW	7.5			56
Meierijstad	Oude Lieshoutseweg 8	1	NW	4.5			51
Meierijstad	Oude Lieshoutseweg 10	1	ZO	4.5			48
Meierijstad	Oude Lieshoutseweg 12	1	ZO	4.5			48
Meierijstad	Oude Lieshoutseweg 14	1	N	4.5			48
Meierijstad	Oude Lieshoutseweg 1a	1	ZO	7.5			57
Meierijstad	Oude Lieshoutseweg 3a	1	ZW	7.5	x		54
Meierijstad	Oude Lieshoutseweg 6a	1	NW	4.5			53
Meierijstad	Oude Lieshoutseweg 8a	1	NW	4.5			50
Meierijstad	Pastoor Klessensstraat 1	1	ZO	7.5			54
Meierijstad	Pastoor Klessensstraat 2	1	ZW	4.5			49

Bijlage D3 - Basisberekeningen geluidgevoelige objecten | Niet saneringsobjecten

Deze bijlage bevat de adressen van objecten die op basis van het detail-onderzoek zijn uitgesloten voor sanering.

Gemeente	Adres	Bestemmingscode	Gevel-oriëntatie	Hoogte boven maaiveld (m)	Eerder gemeld object o.g.v. de Wgh, voor zover nog niet gesaneerd (x=ja)	Object gesitueerd langs wegvak bijlage 4 Bgm (x = Ja)	Geluidsbelasting L _{den,GPP} [dB]
Meierijstad	Pastoor Klessensstraat 3	1	ZO	7.5			54
Meierijstad	Pastoor Klessensstraat 4	1	NO	4.5			48
Meierijstad	Pastoor Klessensstraat 5	1	ZO	4.5			52
Meierijstad	Pastoor Klessensstraat 6	1	ZW	4.5			50
Meierijstad	Pastoor Klessensstraat 7	1	ZO	7.5			55
Meierijstad	Pastoor Klessensstraat 8	1	ZW	4.5			51
Meierijstad	Pastoor Klessensstraat 9	1	ZO	4.5			50
Meierijstad	Pastoor Klessensstraat 10	1	ZW	4.5			52
Meierijstad	Pastoor Klessensstraat 11	1	ZO	7.5			55
Meierijstad	Pastoor Klessensstraat 12	1	ZW	4.5			54
Meierijstad	Pastoor Klessensstraat 14	1	ZW	4.5			55
Meierijstad	Pastoor Klessensstraat 16	1	ZW	4.5			55
Meierijstad	Pastoor Klessensstraat 18	1	ZO	4.5			58
Meierijstad	Pastoor Klessensstraat 20	1	ZO	4.5			59
Meierijstad	Pastoor Klessensstraat 22	1	ZO	4.5			61
Meierijstad	Pastoor Klessensstraat 24	1	ZO	4.5			61
Meierijstad	Pastoor Klessensstraat 26	1	ZO	4.5			61
Meierijstad	Pastoor Klessensstraat 28	1	ZO	4.5			61
Meierijstad	Pastoor Klessensstraat 30	1	ZO	4.5			60
Meierijstad	Pastoor Klessensstraat 34	1	ZO	7.5			59
Meierijstad	Pastoor Klessensstraat 36	1	ZW	7.5			56
Meierijstad	Pastoor Klessensstraat 38	1	ZW	7.5			56
Meierijstad	Pastoor Klessensstraat 40	1	NO	7.5			56
Meierijstad	Pastoor Klessensstraat 42	1	ZW	7.5			56
Meierijstad	Pastoor Klessensstraat 44	1	ZO	7.5			56
Meierijstad	Pastoor Klessensstraat 46	1	NO	7.5			54
Meierijstad	Pastoor Klessensstraat 48	1	ZO	4.5			50
Meierijstad	Pastoor Klessensstraat 50	1	ZO	4.5			51
Meierijstad	Pastoor Klessensstraat 52	1	ZO	4.5			51
Meierijstad	Pastoor Klessensstraat 54	1	ZO	4.5			51
Meierijstad	Pastoor Klessensstraat 56	1	ZO	4.5			51
Meierijstad	Pastoor Klessensstraat 58	1	NO	4.5			54
Meierijstad	Postdijk 4	1	Z	4.5			56
Meierijstad	Postdijk 6	1	O	4.5			54
Meierijstad	Rooise-Heide 5	1	O	4.5			52
Meierijstad	Rooise-Heide 6	1	O	4.5			56
Meierijstad	Rozenstraat 1	1	ZO	7.5	x		56
Meierijstad	Rozenstraat 3	1	ZO	4.5			51
Meierijstad	Rozenstraat 4	1	ZW	4.5	x		51
Meierijstad	Rozenstraat 5	1	NW	4.5			50
Meierijstad	Rozenstraat 1a	1	ZO	4.5			52
Meierijstad	Schietbergweg 4	1	O	4.5			61
Meierijstad	Schietbergweg 6	1	O	4.5			64
Meierijstad	Schietbergweg 7	1	O	4.5			64
Meierijstad	Schietbergweg 11	1	O	4.5			61
Meierijstad	Schietbergweg 12	1	O	1.5			50
Meierijstad	Schietbergweg 14	1	O	1.5			53
Meierijstad	Schietbergweg 15	1	NO	4.5			58

Bijlage D3 - Basisberekeningen geluidgevoelige objecten | Niet saneringsobjecten

Deze bijlage bevat de adressen van objecten die op basis van het detail-onderzoek zijn uitgesloten voor sanering.

Gemeente	Adres	Bestemmingscode	Gevel-oriëntatie	Hoogte boven maaiveld (m)	Eerder gemeld object o.g.v. de Wgh, voor zover nog niet gesaneerd (x=ja)	Object gesitueerd langs wegvak bijlage 4 Bgm (x = Ja)	Geluidsbelasting L _{den,GPP} [dB]
Meerijstad	Schietbergweg 17	1	O	4.5			57
Meerijstad	Schietbergweg 18	1	O	4.5			54
Meerijstad	Schietbergweg 21	1	O	4.5			57
Meerijstad	Schietbergweg 8a	1	O	4.5			57
Meerijstad	Schietbergweg 9a	1	O	4.5			62
Meerijstad	Seringenhof 2	1	W	4.5			49
Meerijstad	Seringenhof 4	1	W	4.5			49
Meerijstad	Seringenhof 6	1	W	4.5			49
Meerijstad	Sluitappel 21	1	ZO	7.5			51
Meerijstad	Sluitappel 23	1	NO	4.5			53
Meerijstad	Sluitappel 25	1	NO	4.5			54
Meerijstad	Sluitappel 34	1	ZO	7.5			52
Meerijstad	Sluitappel 36	1	ZO	7.5			54
Meerijstad	Sluitappel 40	1	NO	7.5			54
Meerijstad	Sluitappel 44	1	ZO	7.5			59
Meerijstad	Sonseweg 1	1	W	7.5			59
Meerijstad	Sonseweg 3	1	W	4.5	x		57
Meerijstad	Sonseweg 11	1	ZW	4.5	x		59
Meerijstad	Sonseweg 13	1	Z	4.5	x		60
Meerijstad	Sonseweg 19	1	W	4.5	x		56
Meerijstad	Sonseweg 19a	1	W	1.5			53
Meerijstad	Sonseweg 1a	1	W	7.5			60
Meerijstad	Sonseweg 1b	1	W	7.5	x		60
Meerijstad	Sonseweg 1c	1	ZW	4.5	x		57
Meerijstad	Tulpstraat 1	1	ZW	4.5			49
Meerijstad	Tulpstraat 2	1	ZW	4.5	x		49
Meerijstad	Tulpstraat 3	1	ZW	4.5			50
Meerijstad	Tulpstraat 4	1	ZW	4.5	x		50
Meerijstad	Tulpstraat 5	1	ZW	4.5			50
Meerijstad	Tulpstraat 6	1	ZO	4.5			49
Meerijstad	Tulpstraat 7	1	ZW	4.5			50
Meerijstad	Tulpstraat 8	1	ZO	7.5			54
Meerijstad	Tulpstraat 9	1	ZW	4.5			50
Meerijstad	Tulpstraat 10	1	ZW	4.5			50
Meerijstad	Tulpstraat 11	1	ZW	4.5			49
Meerijstad	Tulpstraat 12	1	ZW	4.5			51
Meerijstad	Tulpstraat 13	1	ZW	7.5			55
Meerijstad	Tulpstraat 14	1	ZW	4.5			49
Meerijstad	Tulpstraat 15	1	ZW	4.5			49
Meerijstad	Tulpstraat 16	1	ZW	4.5			51
Meerijstad	Tulpstraat 18	1	ZO	4.5			51
Meerijstad	Tulpstraat 20	1	ZO	4.5			50
Meerijstad	Tulpstraat 22	1	ZO	4.5			49
Meerijstad	Tulpstraat 24	1	ZO	4.5			49
Meerijstad	Tulpstraat 26	1	Z	4.5			49
Meerijstad	Tulpstraat 2a	1	ZW	4.5	x		49
Meerijstad	Tulpstraat 4a	1	NO	4.5	x		49
Meerijstad	Van Duppenstraat 1	1	ZO	7.5			52

Bijlage D3 - Basisberekeningen geluidgevoelige objecten | Niet saneringsobjecten

Deze bijlage bevat de adressen van objecten die op basis van het detail-onderzoek zijn uitgesloten voor sanering.

Gemeente	Adres	Bestemmingscode	Gevel-oriëntatie	Hoogte boven maaiveld (m)	Eerder gemeld object o.g.v. de Wgh, voor zover nog niet gesaneerd (x=ja)	Object gesitueerd langs wegvak bijlage 4 Bgm (x = Ja)	Geluidsbelasting L _{den,GPP} [dB]
Meierijstad	Van Duppenstraat 3	1	ZW	7.5			52
Meierijstad	Van Duppenstraat 5	1	NO	7.5			51
Meierijstad	Verwestraat 2	1	ZO	7.5	x		58
Meierijstad	Verwestraat 4	1	ZO	7.5			52
Meierijstad	Verwestraat 6	1	ZW	7.5			47
Meierijstad	Verwestraat 2a	1	ZO	7.5	x		55
Meierijstad	Verwestraat 2b	1	NO	7.5			54
Meierijstad	Verwestraat 4a	1	NO	7.5			50
Meierijstad	Verwestraat 4b	1	NO	7.5			50
Meierijstad	Violenstraat 1	1	W	7.5			53
Meierijstad	Violenstraat 2	1	ZO	4.5			48
Meierijstad	Violenstraat 3	1	W	7.5			53
Meierijstad	Violenstraat 4	1	NW	4.5			49
Meierijstad	Violenstraat 5	1	W	7.5			53
Meierijstad	Violenstraat 6	1	ZO	4.5			49
Meierijstad	Violenstraat 7	1	W	4.5			50
Meierijstad	Violenstraat 8	1	NW	4.5			49
Meierijstad	Violenstraat 10	1	ZO	4.5			50
Meierijstad	Violenstraat 12	1	ZW	4.5			51
Meierijstad	Willibrordushoek 1	1	O	4.5			57
Meierijstad	Willibrordushoek 2	1	ZO	4.5			56
Meierijstad	Willibrordushoek 3	1	O	4.5			52
Meierijstad	Willibrordushoek 4	1	Z	1.5			52
Meierijstad	Willibrordushoek 5	1	O	4.5			52
Meierijstad	Willibrordushoek 6	1	O	7.5			53
Meierijstad	Willibrordushoek 7	1	O	4.5			51
Meierijstad	Willibrordushoek 4A	1	Z	4.5			54
Meierijstad	Willibrordushoek 4B	1	Z	4.5			54
Meierijstad	Willibrordushoek 6A	1	NO	4.5			52
Meierijstad	Wolvensteeg 6	1	NO	4.5			53
Oisterwijk	Heusdensebaan 125	1	NO	1.5			55
Oisterwijk	Oliviersweg 6	1	ZW	7.5			59
Oisterwijk	Oliviersweg 8	1	NW	7.5			63
Oss	Aalstvoortsestraat 29	1	W	7.5			59
Oss	Aalstvoortsestraat 33	1	Z	4.5			58
Oss	Aalstvoortsestraat 35	1	W	4.5			61
Oss	Achter de Heuvels 12	1	W	4.5			59
Oss	Achter de Heuvels 18	1	W	4.5			58
Oss	Achter de Heuvels 20	1	W	4.5			58
Oss	Amelsestraat 7	1	ZO	4.5			63
Oss	Amelsestraat 9	1	Z	4.5			63
Oss	Amelsestraat 11	1	Z	4.5			62
Oss	Amelsestraat 13	1	W	4.5			60
Oss	Amelsestraat 17	1	Z	4.5			61
Oss	Amelsestraat 19	1	O	4.5			58
Oss	Amelsestraat 23	1	Z	4.5			59
Oss	Amelsestraat 28	1	Z	7.5			61
Oss	Amelsestraat 30	1	W	4.5			57

Bijlage D3 - Basisberekeningen geluidgevoelige objecten | Niet saneringsobjecten

Deze bijlage bevat de adressen van objecten die op basis van het detail-onderzoek zijn uitgesloten voor sanering.

Gemeente	Adres	Bestemmingscode	Gevel-oriëntatie	Hoogte boven maaiveld (m)	Eerder gemeld object o.g.v. de Wgh, voor zover nog niet gesaneerd (x=ja)	Object gesitueerd langs wegvak bijlage 4 Bgm (x = Ja)	Geluidsbelasting L _{den,GPP} [dB]
Oss	Benedictuslaan 6	1	ZW	4.5			60
Oss	Benedictuslaan 7	1	Z	4.5			62
Oss	Berghemseweg 2	1	W	4.5			59
Oss	Boschakker 1	1	NW	4.5			61
Oss	Broekstraat 19	1	W	4.5			55
Oss	Broekstraat 22	1	Z	4.5			55
Oss	Broekstraat 24	1	Z	4.5			55
Oss	Broekstraat 26	1	W	4.5			60
Oss	Broekstraat 28	1	Z	4.5			62
Oss	Broekstraat 30	1	W	4.5			63
Oss	Broekstraat 31	1	W	1.5			60
Oss	Broekstraat 19A	1	W	4.5			56
Oss	Broekstraat 19B	1	W	1.5			60
Oss	Daalderstraatje 3	1	ZO	7.5			61
Oss	Daalderstraatje 4	1	NO	7.5			58
Oss	Daalderstraatje 5	1	ZO	4.5			60
Oss	Daalderstraatje 7	1	ZO	4.5			63
Oss	Daalderstraatje 3A	1	ZO	7.5			61
Oss	De Blauwe Kei 1	1	NW	4.5			61
Oss	De Blauwe Kei 2	1	NW	4.5			63
Oss	Den Dam 2	1	N	4.5			60
Oss	Doorneindstraat 7	1	ZO	4.5			64
Oss	Doorneindstraat 8	1	Z	4.5			63
Oss	Doorneindstraat 10	1	Z	4.5			60
Oss	Doorneindstraat 12	1	Z	1.5			56
Oss	Doorneindstraat 13	1	Z	4.5			62
Oss	Doorneindstraat 14	1	Z	4.5			58
Oss	Doorneindstraat 10A	1	Z	4.5			58
Oss	Dr. Sluijtersweg 9	1	ZW	1.5			55
Oss	Dr. Sluijtersweg 11	1	ZW	1.5			55
Oss	Dr. Sluijtersweg 15	1	NW	1.5			52
Oss	Dr. Sluijtersweg 17	1	ZW	1.5			55
Oss	Dr. Sluijtersweg 19	1	ZW	1.5			55
Oss	Dr. Sluijtersweg 21	1	ZW	1.5			55
Oss	Gelrehof 1	1	ZO	7.5			62
Oss	Gelrehof 2	1	NO	7.5			60
Oss	Gelrehof 19	1	ZO	7.5			61
Oss	Gelrehof 20	1	ZO	7.5			61
Oss	Gelrehof 21	1	ZO	7.5			61
Oss	Gelrehof 22	1	ZO	7.5			61
Oss	Gelrehof 23	1	ZO	7.5			61
Oss	Gelrehof 28	1	NO	4.5			56
Oss	Gelrehof 29	1	ZO	7.5			61
Oss	Gelrehof 30	1	NO	7.5			61
Oss	Gelrehof 31	1	NO	7.5			61
Oss	Gelrehof 32	1	ZO	7.5			62
Oss	Gelrehof 19A	1	ZO	7.5			61
Oss	Gelrehof 20A	1	ZO	7.5			61

Bijlage D3 - Basisberekeningen geluidgevoelige objecten | Niet saneringsobjecten

Deze bijlage bevat de adressen van objecten die op basis van het detail-onderzoek zijn uitgesloten voor sanering.

Gemeente	Adres	Bestemmingscode	Gevel-oriëntatie	Hoogte boven maaiveld (m)	Eerder gemeld object o.g.v. de Wgh, voor zover nog niet gesaneerd (x=ja)	Object gesitueerd langs wegvak bijlage 4 Bgm (x = Ja)	Geluidsbelasting L _{den,GPP} [dB]
Oss	Gelrehof 21A	1	ZO	7.5			61
Oss	Gelrehof 22A	1	ZO	7.5			61
Oss	Gelrehof 23A	1	ZO	7.5			61
Oss	Graafsestraat 20	1	ZO	7.5			61
Oss	Hamstraat 7	1	ZO	7.5			58
Oss	Hamstraat 9	1	ZO	4.5			60
Oss	Hamstraat 12	1	NO	7.5			60
Oss	Hamstraat 14	1	ZO	4.5			61
Oss	Hamstraat 12A	1	ZO	4.5			60
Oss	Heesche Baan 1A	1	O	10.5			59
Oss	Heesche Baan 2A	1	NO	1.5			56
Oss	Heide 3	1	O	4.5			58
Oss	Heikampstraat 4	1	W	4.5			63
Oss	Heikampstraat 6	1	Z	4.5			61
Oss	Heikampstraat 8	1	Z	7.5			60
Oss	Heikampstraat 13	1	ZW	4.5			59
Oss	Heikestraat 9	1	Z	4.5			57
Oss	Heikestraat 12	1	W	4.5			58
Oss	Heikestraat 14	1	Z	4.5			62
Oss	Heikestraat 9A	1	Z	4.5			59
Oss	Heistraat 8	1	ZO	4.5			62
Oss	Heiweg 1	1	ZW	4.5			57
Oss	Heiweg 3	1	ZW	4.5			58
Oss	Heiweg 5	1	NW	7.5			60
Oss	Heiweg 7	1	ZW	4.5			60
Oss	Jacoba van Badenhof 1	1	ZO	7.5			62
Oss	Jacoba van Badenhof 2	1	ZO	7.5			62
Oss	Jacoba van Badenhof 3	1	ZO	7.5			63
Oss	Jacoba van Badenhof 4	1	ZO	7.5			63
Oss	Jacoba van Badenhof 5	1	ZO	4.5			59
Oss	Jacoba van Badenhof 6	1	ZO	4.5			60
Oss	Jacoba van Badenhof 7	1	ZO	4.5			60
Oss	Jacoba van Badenhof 8	1	ZO	4.5			60
Oss	Jacoba van Badenhof 9	1	ZO	4.5			61
Oss	Jacoba van Badenhof 10	1	ZW	7.5			61
Oss	Jacoba van Badenhof 11	1	NO	4.5			62
Oss	Jacoba van Badenhof 12	1	ZW	7.5			61
Oss	Jacoba van Badenhof 13	1	NO	7.5			64
Oss	Jacoba van Badenhof 14	1	NO	4.5			63
Oss	Jacoba van Badenhof 15	1	NO	4.5			63
Oss	Jacoba van Badenhof 16	1	NO	7.5			64
Oss	Jacoba van Badenhof 17	1	NO	7.5			64
Oss	Jacoba van Badenhof 18	1	ZO	7.5			65
Oss	Jacoba van Badenhof 19	1	ZO	7.5			65
Oss	Jacoba van Badenhof 20	1	ZO	7.5			65
Oss	Jacoba van Badenhof 21	1	ZO	7.5			65
Oss	Jacoba van Badenhof 22	1	ZO	7.5			65
Oss	Jacoba van Badenhof 23	1	ZO	7.5			64

Bijlage D3 - Basisberekeningen geluidgevoelige objecten | Niet saneringsobjecten

Deze bijlage bevat de adressen van objecten die op basis van het detail-onderzoek zijn uitgesloten voor sanering.

Gemeente	Adres	Bestemmingscode	Gevel-oriëntatie	Hoogte boven maaiveld (m)	Eerder gemeld object o.g.v. de Wgh, voor zover nog niet gesaneerd (x=ja)	Object gesitueerd langs wegvak bijlage 4 Bgm (x = Ja)	Geluidsbelasting L _{den,GPP} [dB]
Oss	Jacoba van Badenhof 24	1	NO	7.5			65
Oss	Jacoba van Badenhof 25	1	ZO	7.5			64
Oss	Jacoba van Badenhof 26	1	ZO	7.5			64
Oss	Jacoba van Badenhof 27	1	ZO	7.5			64
Oss	Jacoba van Badenhof 28	1	ZO	7.5			64
Oss	Jacoba van Badenhof 29	1	ZO	7.5			62
Oss	Jacoba van Badenhof 30	1	NO	7.5			63
Oss	Jacoba van Badenhof 31	1	NO	7.5			62
Oss	Jacoba van Badenhof 32	1	NO	7.5			61
Oss	Jacoba van Badenhof 34	1	ZO	7.5			64
Oss	Jacoba van Badenhof 35	1	ZO	7.5			64
Oss	Jacoba van Badenhof 36	1	ZO	7.5			64
Oss	Jacoba van Badenhof 37	1	ZO	7.5			63
Oss	Jacoba van Badenhof 38	1	ZO	7.5			63
Oss	Kleefsestraat 1	1	ZW	4.5			53
Oss	Kleefsestraat 3	1	NO	4.5			53
Oss	Kleefsestraat 5	1	NO	4.5			54
Oss	Kleefsestraat 7	1	ZW	4.5			53
Oss	Kleefsestraat 8	1	ZW	4.5			53
Oss	Kleefsestraat 9	1	NO	4.5			53
Oss	Kleefsestraat 10	1	ZW	7.5			56
Oss	Kleefsestraat 11	1	NO	4.5			54
Oss	Kleefsestraat 12	1	NO	7.5			54
Oss	Kleefsestraat 13	1	ZW	4.5			53
Oss	Kleefsestraat 14	1	ZW	4.5			56
Oss	Kleefsestraat 15	1	NO	4.5			53
Oss	Kleefsestraat 16	1	ZW	4.5			56
Oss	Kleefsestraat 17	1	ZW	4.5			54
Oss	Kleefsestraat 18	1	ZW	4.5			55
Oss	Kleefsestraat 19	1	ZW	4.5			55
Oss	Kleefsestraat 20	1	NO	4.5			53
Oss	Kleefsestraat 21	1	ZW	4.5			55
Oss	Kleefsestraat 22	1	NO	4.5			53
Oss	Kleefsestraat 24	1	ZO	4.5			54
Oss	Kleverham 1	1	ZW	7.5			57
Oss	Kleverham 2	1	ZW	7.5			57
Oss	Kleverham 3	1	ZW	7.5			57
Oss	Kleverham 4	1	ZO	7.5			60
Oss	Kleverham 5	1	ZO	1.5			62
Oss	Kleverham 6	1	ZO	4.5			61
Oss	Kleverham 7	1	ZO	4.5			60
Oss	Kleverham 8	1	ZO	4.5			60
Oss	Kleverham 9	1	ZO	4.5			60
Oss	Kleverham 10	1	ZO	4.5			60
Oss	Kleverham 11	1	ZO	4.5			56
Oss	Kleverham 12	1	ZO	4.5			57
Oss	Kleverham 14	1	ZO	7.5			60
Oss	Kleverham 15	1	ZO	4.5			58

Bijlage D3 - Basisberekeningen geluidgevoelige objecten | Niet saneringsobjecten

Deze bijlage bevat de adressen van objecten die op basis van het detail-onderzoek zijn uitgesloten voor sanering.

Gemeente	Adres	Bestemmingscode	Gevel-oriëntatie	Hoogte boven maaiveld (m)	Eerder gemeld object o.g.v. de Wgh, voor zover nog niet gesaneerd (x=ja)	Object gesitueerd langs wegvak bijlage 4 Bgm (x = Ja)	Geluidsbelasting L _{den,GPP} [dB]
Oss	Kleverham 5A	1	ZW	4.5			62
Oss	Kraaijeven 4	1	Z	4.5			58
Oss	Kraaijeven 5	1	Z	4.5			59
Oss	Kraaijeven 6	1	Z	4.5			62
Oss	Kraaijeven 7	1	ZW	7.5			60
Oss	Kraaijeven 9	1	Z	4.5			60
Oss	Kraaijeven 7a	1	O	1.5			57
Oss	Langakker 5	99	ZO	7.5			63
Oss	Langakker 5A	99	ZO	7.5			63
Oss	Langakker 5B	99	ZO	7.5			63
Oss	Langakker 5C	99	ZO	7.5			63
Oss	Langakker 5D	99	ZO	7.5			63
Oss	Langakker 5E	99	ZO	7.5			63
Oss	Langakker 5H	4	ZO	7.5			63
Oss	Louise Julianalaan 1	1	ZO	4.5			62
Oss	Louise Julianalaan 2	1	ZO	4.5			63
Oss	Louise Julianalaan 3	1	ZO	7.5			63
Oss	Louise Julianalaan 4	1	ZO	7.5			63
Oss	Louise Julianalaan 5	1	ZO	7.5			63
Oss	Louise Julianalaan 6	1	ZO	7.5			63
Oss	Louise Julianalaan 7	1	NO	4.5			62
Oss	Louise Julianalaan 8	1	NO	4.5			61
Oss	Louise Julianalaan 9	1	NO	4.5			60
Oss	Louise Julianalaan 10	1	NO	4.5			60
Oss	Louise Julianalaan 11	1	NO	4.5			59
Oss	Louise Julianalaan 12	1	NO	4.5			59
Oss	Louise Julianalaan 13	1	ZO	7.5			64
Oss	Louise Julianalaan 14	1	ZW	7.5			61
Oss	Louise Julianalaan 15	1	NO	7.5			61
Oss	Louise Julianalaan 16	1	ZO	7.5			63
Oss	Louise Julianalaan 17	1	NO	7.5			61
Oss	Louise Julianalaan 18	1	NO	7.5			61
Oss	Louise Julianalaan 19	1	NO	7.5			60
Oss	Louise Julianalaan 20	1	NO	7.5			60
Oss	Louise Julianalaan 21	1	NO	7.5			60
Oss	Louise Julianalaan 22	1	ZO	7.5			63
Oss	Louise Julianalaan 23	1	ZW	7.5			61
Oss	Louise Julianalaan 24	1	ZW	7.5			61
Oss	Louise Julianalaan 25	1	NO	7.5			61
Oss	Louise Julianalaan 26	1	NO	4.5			55
Oss	Louise Julianalaan 27	1	ZW	4.5			55
Oss	Louise Julianalaan 28	1	NO	4.5			57
Oss	Louise Julianalaan 29	1	NO	4.5			57
Oss	Louise Julianalaan 30	1	NO	7.5			60
Oss	Louise Julianalaan 52	1	NO	4.5			60
Oss	Louise Julianalaan 53	1	NO	4.5			62
Oss	Louise Julianalaan 54	1	ZO	7.5			62
Oss	Louise Julianalaan 55	1	ZO	7.5			62

Bijlage D3 - Basisberekeningen geluidgevoelige objecten | Niet saneringsobjecten

Deze bijlage bevat de adressen van objecten die op basis van het detail-onderzoek zijn uitgesloten voor sanering.

Gemeente	Adres	Bestemmingscode	Gevel-oriëntatie	Hoogte boven maaiveld (m)	Eerder gemeld object o.g.v. de Wgh, voor zover nog niet gesaneerd (x=ja)	Object gesitueerd langs wegvak bijlage 4 Bgm (x = Ja)	Geluidsbelasting L _{den,GPP} [dB]
Oss	Louise Julianalaan 56	1	ZO	7.5			62
Oss	Louise Julianalaan 57	1	ZO	7.5			62
Oss	Louise Julianalaan 58	1	ZO	7.5			62
Oss	Maria van Bourgondiëstraat 1	1	N	7.5			60
Oss	Maria van Bourgondiëstraat 3	1	N	7.5			60
Oss	Maria van Bourgondiëstraat 5	1	O	7.5			61
Oss	Maria van Bourgondiëstraat 6	1	NW	4.5			56
Oss	Maria van Bourgondiëstraat 7	1	NW	4.5			56
Oss	Maria van Bourgondiëstraat 8	1	NW	4.5			56
Oss	Maria van Bourgondiëstraat 9	1	NW	4.5			56
Oss	Maria van Bourgondiëstraat 10	1	NW	4.5			57
Oss	Maria van Bourgondiëstraat 11	1	NW	4.5			57
Oss	Maria van Bourgondiëstraat 12	1	NW	4.5			57
Oss	Maria van Bourgondiëstraat 13	1	NO	7.5			60
Oss	Maria van Bourgondiëstraat 14	1	NO	7.5			61
Oss	Maria van Bourgondiëstraat 15	1	ZW	7.5			61
Oss	Maria van Bourgondiëstraat 16	1	ZO	7.5			62
Oss	Maria van Bourgondiëstraat 17	1	ZO	7.5			62
Oss	Maria van Bourgondiëstraat 18	1	ZO	7.5			63
Oss	Maria van Bourgondiëstraat 19	1	ZO	7.5			63
Oss	Maria van Bourgondiëstraat 20	1	ZO	7.5			63
Oss	Maria van Bourgondiëstraat 21	1	NW	4.5			56
Oss	Maria van Bourgondiëstraat 22	1	ZO	7.5			64
Oss	Meerstraat 2	1	ZO	4.5			60
Oss	Meerstraat 3	1	O	7.5			64
Oss	Mergental 3	1	O	4.5			61
Oss	Mergental 6	1	O	4.5			62
Oss	Mergental 10	1	O	7.5			59
Oss	Middingstraat 1	4	NO	4.5			56
Oss	Middingstraat 2	1	ZO	4.5			56
Oss	Middingstraat 4	1	ZO	4.5			56
Oss	Middingstraat 6	1	ZO	4.5			56
Oss	Middingstraat 8	1	ZO	4.5			56
Oss	Mughevelstraat 26	1	ZO	1.5			64
Oss	Oude Baan 3	1	Z	4.5			59
Oss	Oude Baan 5	1	O	4.5			58
Oss	Oude Baan 1a	1	Z	7.5			61
Oss	Oude Schajkseweg 18	1	O	1.5			58
Oss	Oude Schajkseweg 20	1	O	4.5			61
Oss	Oude Schajkseweg 22	1	O	4.5			61
Oss	Oude Schajkseweg 24	1	Z	4.5			63
Oss	Oude Schajkseweg 18A	1	Z	4.5			60
Oss	Paltzstraat 24	1	NW	4.5			49
Oss	Paltzstraat 26	1	ZW	4.5			55
Oss	Paltzstraat 28	1	NO	4.5			53
Oss	Paltzstraat 30	1	ZW	4.5			55
Oss	Paltzstraat 32	1	NO	4.5			54
Oss	Paltzstraat 34	1	NO	7.5			57

Bijlage D3 - Basisberekeningen geluidgevoelige objecten | Niet saneringsobjecten

Deze bijlage bevat de adressen van objecten die op basis van het detail-onderzoek zijn uitgesloten voor sanering.

Gemeente	Adres	Bestemmingscode	Gevel-oriëntatie	Hoogte boven maaiveld (m)	Eerder gemeld object o.g.v. de Wgh, voor zover nog niet gesaneerd (x=ja)	Object gesitueerd langs wegvak bijlage 4 Bgm (x = Ja)	Geluidsbelasting $L_{den,GPP}$ [dB]
Oss	Paltzstraat 36	1	NO	4.5			55
Oss	Paltzstraat 38	1	ZO	4.5			55
Oss	Papendijk 32	1	Z	4.5			59
Oss	Papendijk 34	1	Z	4.5			60
Oss	Papendijk 41	1	Z	4.5			57
Oss	Papendijk 43	1	O	1.5			53
Oss	Papendijk 45	1	Z	4.5			58
Oss	Papendijk 47	1	Z	4.5			60
Oss	Papendijk 30A	1	Z	4.5			57
Oss	Portugalhof 1	1	Z	4.5			61
Oss	Portugalhof 2	1	N	7.5			61
Oss	Portugalhof 3	1	Z	4.5			61
Oss	Portugalhof 4	1	O	7.5			63
Oss	Portugalhof 5	1	O	7.5			62
Oss	Portugalhof 6	1	O	7.5			62
Oss	Portugalhof 7	1	Z	7.5			61
Oss	Portugalhof 8	1	N	7.5			61
Oss	Portugalhof 9	1	N	7.5			61
Oss	Portugalhof 10	1	O	7.5			63
Oss	Reinout van Valkenburgstraat 2	1	NO	4.5			53
Oss	Reinout van Valkenburgstraat 4	1	NO	4.5			53
Oss	Reinout van Valkenburgstraat 6	1	NO	4.5			53
Oss	Reinout van Valkenburgstraat 8	1	NO	4.5			53
Oss	Reinout van Valkenburgstraat 10	1	NO	4.5			53
Oss	Reinout van Valkenburgstraat 11	1	ZW	4.5			53
Oss	Reinout van Valkenburgstraat 12	1	NO	4.5			53
Oss	Reinout van Valkenburgstraat 13	1	ZW	4.5			53
Oss	Reinout van Valkenburgstraat 14	1	NO	4.5			54
Oss	Reinout van Valkenburgstraat 15	1	ZW	4.5			53
Oss	Reinout van Valkenburgstraat 16	1	NO	4.5			54
Oss	Reinout van Valkenburgstraat 17	1	ZW	4.5			54
Oss	Reinout van Valkenburgstraat 18	1	NO	4.5			54
Oss	Reinout van Valkenburgstraat 19	1	ZW	4.5			54
Oss	Reinout van Valkenburgstraat 20	1	NO	4.5			54
Oss	Reinout van Valkenburgstraat 21	1	ZW	4.5			54
Oss	Reinout van Valkenburgstraat 22	1	NO	4.5			55
Oss	Reinout van Valkenburgstraat 23	1	ZW	4.5			54
Oss	Reinout van Valkenburgstraat 25	1	ZW	4.5			53
Oss	Rijksweg 16	1	ZO	4.5			62
Oss	Rijksweg 26	1	Z	7.5			60
Oss	Rijksweg 14A	1	W	4.5			65
Oss	Rijksweg 16B	1	ZO	7.5			60
Oss	Rijksweg 20B	1	ZO	4.5			64
Oss	Rijksweg 22A	1	ZO	1.5			63
Oss	Rijksweg 8A	1	Z	1.5			57
Oss	Ringelenburg 3	1	ZO	4.5			61
Oss	Ringelenburg 5	1	O	4.5			57
Oss	Saint Polhof 1	1	N	7.5			61

Bijlage D3 - Basisberekeningen geluidgevoelige objecten | Niet saneringsobjecten

Deze bijlage bevat de adressen van objecten die op basis van het detail-onderzoek zijn uitgesloten voor sanering.

Gemeente	Adres	Bestemmingscode	Gevel-oriëntatie	Hoogte boven maaiveld (m)	Eerder gemeld object o.g.v. de Wgh, voor zover nog niet gesaneerd (x=ja)	Object gesitueerd langs wegvak bijlage 4 Bgm (x = Ja)	Geluidsbelasting L _{den,GPP} [dB]
Oss	Saint Polhof 2	1	Z	7.5			62
Oss	Saint Polhof 3	1	Z	7.5			62
Oss	Saint Polhof 4	1	N	7.5			61
Oss	Saint Polhof 5	1	Z	7.5			62
Oss	Saint Polhof 6	1	Z	4.5			62
Oss	Saint Polhof 7	1	Z	4.5			62
Oss	Saint Polhof 8	1	O	7.5			64
Oss	Saint Polhof 9	1	ZO	7.5			64
Oss	Saint Polhof 10	1	ZO	7.5			64
Oss	Saint Polhof 11	1	ZO	7.5			64
Oss	Saint Polhof 12	1	ZO	7.5			64
Oss	Saint Polhof 13	1	ZO	7.5			64
Oss	Saint Polhof 14	1	ZO	7.5			64
Oss	Saint Polhof 15	1	ZO	4.5			62
Oss	Saint Polhof 16	1	ZO	7.5			64
Oss	Saint Polhof 17	1	ZO	7.5			64
Oss	Saint Polhof 22	1	ZW	4.5			56
Oss	Saint Polhof 23	1	NO	7.5			61
Oss	Saint Polhof 24	1	NO	4.5			55
Oss	Saint Polhof 25	1	NO	4.5			55
Oss	Saint Polhof 26	1	NO	4.5			55
Oss	Saint Polhof 27	1	ZO	7.5			61
Oss	Saint Polhof 28	1	NW	7.5			59
Oss	Saint Polhof 29	1	ZO	7.5			62
Oss	Saint Polhof 30	1	ZO	7.5			61
Oss	Sassendreef 12	1	Z	4.5			59
Oss	Sassendreef 14	1	Z	4.5			59
Oss	Sassendreef 16	1	Z	4.5			59
Oss	Sassendreef 12A	1	Z	4.5			58
Oss	Sassendreef 16A	1	Z	7.5			63
Oss	Schajkseweg 7	1	O	7.5			60
Oss	Schajkseweg 9	1	O	4.5			64
Oss	Schajkseweg 14	1	NO	7.5			58
Oss	Schajkseweg 16	1	NO	7.5			59
Oss	Schajkseweg 14A	1	ZO	7.5			57
Oss	Schajkseweg 7A	1	Z	7.5			61
Oss	Suggelaarsestraat 7	1	Z	4.5			61
Oss	Suggelaarsestraat 9	1	Z	4.5			61
Oss	Sultzbachstraat 1	1	NO	4.5			56
Oss	Sultzbachstraat 2	1	NO	7.5			56
Oss	Sultzbachstraat 3	1	ZO	7.5			59
Oss	Sultzbachstraat 4	1	Z	4.5			58
Oss	Sultzbachstraat 5	4	Z	1.5			55
Oss	Sultzbachstraat 8	1	ZO	4.5			58
Oss	Sultzbachstraat 9	1	O	7.5			61
Oss	Sultzbachstraat 10	1	Z	7.5			60
Oss	Sultzbachstraat 11	1	Z	4.5			60
Oss	Sultzbachstraat 12	1	Z	4.5			59

Bijlage D3 - Basisberekeningen geluidgevoelige objecten | Niet saneringsobjecten

Deze bijlage bevat de adressen van objecten die op basis van het detail-onderzoek zijn uitgesloten voor sanering.

Gemeente	Adres	Bestemmingscode	Gevel-oriëntatie	Hoogte boven maaiveld (m)	Eerder gemeld object o.g.v. de Wgh, voor zover nog niet gesaneerd (x=ja)	Object gesitueerd langs wegvak bijlage 4 Bgm (x = Ja)	Geluidsbelasting L _{den,GPP} [dB]
Oss	Tolstraat 3	1	Z	4.5			60
Oss	Tolstraat 5	1	Z	7.5			61
Oss	Verlengde Erfdijk 1	1	Z	4.5			63
Oss	Walravenstraat 1	1	ZO	7.5			58
Oss	Walravenstraat 3	1	ZO	7.5			58
Oss	Walravenstraat 4	1	NW	4.5			54
Oss	Walravenstraat 5	1	NW	4.5			56
Oss	Walravenstraat 6	1	NW	4.5			55
Oss	Walravenstraat 7	1	ZO	7.5			59
Oss	Walravenstraat 8	1	ZO	4.5			54
Oss	Walravenstraat 9	1	ZO	7.5			59
Oss	Walravenstraat 10	1	ZO	4.5			54
Oss	Walravenstraat 11	1	ZO	7.5			59
Oss	Walravenstraat 12	1	NW	4.5			54
Oss	Walravenstraat 14	1	NW	4.5			54
Oss	Walravenstraat 16	4	NO	4.5			55
Oss	Willibrordusweg 185	1	ZO	4.5			60
Oss	Willibrordusweg 189	1	W	4.5			61
Oss	Willibrordusweg 195	1	Z	4.5			62
Oss	Willibrordusweg 199	1	Z	4.5			65
Oss	Zandkampstraat 6	1	ZO	4.5			60
's-Hertogenbosch	Abdijelaan 15	1	ZO	13.5			55
's-Hertogenbosch	Abdijelaan 17	1	ZO	13.5			55
's-Hertogenbosch	Abdijelaan 19	1	ZO	13.5			55
's-Hertogenbosch	Abdijelaan 21	1	ZO	13.5			55
's-Hertogenbosch	Abdijelaan 23	1	ZW	13.5			55
's-Hertogenbosch	Abdijelaan 25	1	ZO	13.5			55
's-Hertogenbosch	Abdijelaan 27	1	ZW	13.5			55
's-Hertogenbosch	Abdijelaan 29	1	ZW	13.5			55
's-Hertogenbosch	Abdijelaan 31	1	ZO	13.5			55
's-Hertogenbosch	Abdijelaan 33	1	ZO	13.5			55
's-Hertogenbosch	Abdijelaan 35	1	ZW	13.5			55
's-Hertogenbosch	Abdijelaan 37	1	ZO	13.5			55
's-Hertogenbosch	Abdijelaan 39	1	ZW	13.5			55
's-Hertogenbosch	Abdijelaan 41	1	ZW	13.5			55
's-Hertogenbosch	Achtste Donk 9	1	ZW	7.5			52
's-Hertogenbosch	Achtste Donk 11	1	NO	4.5			49
's-Hertogenbosch	Achtste Donk 13	1	NO	4.5			49
's-Hertogenbosch	Achtste Donk 15	1	ZW	7.5			51
's-Hertogenbosch	Achtste Donk 17	1	NO	4.5			50
's-Hertogenbosch	Achtste Donk 19	1	NO	7.5			52
's-Hertogenbosch	Achtste Donk 21	1	NO	4.5			50
's-Hertogenbosch	Achtste Donk 23	1	NO	4.5			49
's-Hertogenbosch	Achtste Donk 25	1	NO	4.5			49
's-Hertogenbosch	Achtste Donk 27	1	NO	7.5			53
's-Hertogenbosch	Achtste Donk 29	1	NO	7.5			53
's-Hertogenbosch	Achtste Donk 31	1	NO	7.5			53
's-Hertogenbosch	Achtste Donk 33	1	NO	7.5			53

Bijlage D3 - Basisberekeningen geluidgevoelige objecten | Niet saneringsobjecten

Deze bijlage bevat de adressen van objecten die op basis van het detail-onderzoek zijn uitgesloten voor sanering.

Gemeente	Adres	Bestemmingscode	Gevel-oriëntatie	Hoogte boven maaiveld (m)	Eerder gemeld object o.g.v. de Wgh, voor zover nog niet gesaneerd (x=ja)	Object gesitueerd langs wegvak bijlage 4 Bgm (x = Ja)	Geluidsbelasting L _{den,GPP} [dB]
's-Hertogenbosch	Achtste Donk 35	1	NO	7.5			53
's-Hertogenbosch	Achtste Donk 36	1	ZW	7.5			52
's-Hertogenbosch	Achtste Donk 37	1	NO	7.5			54
's-Hertogenbosch	Achtste Donk 38	1	ZW	7.5			51
's-Hertogenbosch	Achtste Donk 39	1	NO	4.5			49
's-Hertogenbosch	Achtste Donk 40	1	ZW	7.5			51
's-Hertogenbosch	Achtste Donk 41	1	NO	4.5			50
's-Hertogenbosch	Achtste Donk 42	1	ZW	7.5			52
's-Hertogenbosch	Achtste Donk 43	1	NO	4.5			50
's-Hertogenbosch	Achtste Donk 44	1	ZW	4.5			50
's-Hertogenbosch	Achtste Donk 45	1	NO	4.5			51
's-Hertogenbosch	Achtste Donk 46	1	ZW	7.5			52
's-Hertogenbosch	Achtste Donk 47	1	NO	4.5			50
's-Hertogenbosch	Achtste Donk 48	1	NO	7.5			52
's-Hertogenbosch	Achtste Donk 49	1	NO	4.5			51
's-Hertogenbosch	Achtste Donk 50	1	NO	7.5			52
's-Hertogenbosch	Achtste Donk 51	1	NO	4.5			50
's-Hertogenbosch	Achtste Donk 52	1	NO	7.5			53
's-Hertogenbosch	Achtste Donk 54	1	ZW	4.5			49
's-Hertogenbosch	Achtste Donk 56	1	NO	7.5			53
's-Hertogenbosch	Achtste Donk 58	1	NO	7.5			53
's-Hertogenbosch	Achtste Donk 60	1	NO	7.5			53
's-Hertogenbosch	Achtste Donk 62	1	NO	7.5			54
's-Hertogenbosch	Achtste Donk 63	1	NO	7.5			54
's-Hertogenbosch	Achtste Donk 64	1	NO	7.5			53
's-Hertogenbosch	Achtste Donk 65	1	NO	7.5			54
's-Hertogenbosch	Achtste Donk 66	1	NO	7.5			53
's-Hertogenbosch	Achtste Donk 67	1	NO	7.5			54
's-Hertogenbosch	Achtste Donk 68	1	NO	7.5			53
's-Hertogenbosch	Achtste Donk 69	1	NO	7.5			55
's-Hertogenbosch	Achtste Donk 70	1	ZW	4.5			50
's-Hertogenbosch	Achtste Donk 71	1	NO	7.5			54
's-Hertogenbosch	Achtste Donk 72	1	ZW	7.5			52
's-Hertogenbosch	Achtste Donk 73	1	NO	7.5			54
's-Hertogenbosch	Achtste Donk 74	1	NO	7.5			53
's-Hertogenbosch	Achtste Donk 75	1	NO	4.5			49
's-Hertogenbosch	Achtste Donk 76	1	NO	7.5			53
's-Hertogenbosch	Achtste Donk 77	1	NO	7.5			54
's-Hertogenbosch	Achtste Donk 78	1	ZW	4.5			52
's-Hertogenbosch	Achtste Donk 79	1	NO	7.5			53
's-Hertogenbosch	Achtste Donk 80	1	ZW	7.5			52
's-Hertogenbosch	Achtste Donk 81	1	ZW	7.5			53
's-Hertogenbosch	Achtste Donk 82	1	NO	7.5			52
's-Hertogenbosch	Achtste Donk 83	1	ZW	7.5			53
's-Hertogenbosch	Achtste Donk 84	1	NO	7.5			53
's-Hertogenbosch	Achtste Donk 85	1	ZW	7.5			53
's-Hertogenbosch	Achtste Donk 86	1	NO	7.5			53
's-Hertogenbosch	Achtste Donk 87	1	ZW	7.5			53

Bijlage D3 - Basisberekeningen geluidgevoelige objecten | Niet saneringsobjecten

Deze bijlage bevat de adressen van objecten die op basis van het detail-onderzoek zijn uitgesloten voor sanering.

Gemeente	Adres	Bestemmingscode	Gevel-oriëntatie	Hoogte boven maaiveld (m)	Eerder gemeld object o.g.v. de Wgh, voor zover nog niet gesaneerd (x=ja)	Object gesitueerd langs wegvak bijlage 4 Bgm (x = Ja)	Geluidsbelasting L _{den,GPP} [dB]
's-Hertogenbosch	Achtste Donk 88	1	NO	7.5			54
's-Hertogenbosch	Achtste Donk 89	1	NO	4.5			50
's-Hertogenbosch	Achtste Donk 90	1	NO	7.5			54
's-Hertogenbosch	Achtste Donk 92	1	ZW	4.5			53
's-Hertogenbosch	Achtste Donk 94	1	NW	4.5			55
's-Hertogenbosch	Achtste Donk 96	1	NW	4.5			55
's-Hertogenbosch	Achtste Donk 98	1	NW	4.5			55
's-Hertogenbosch	Achtste Donk 100	1	NW	4.5			55
's-Hertogenbosch	Achtste Donk 102	1	NW	4.5			55
's-Hertogenbosch	Achtste Donk 104	1	NW	7.5			56
's-Hertogenbosch	Achtste Donk 106	1	NW	4.5			53
's-Hertogenbosch	Achtste Donk 108	1	NW	4.5			53
's-Hertogenbosch	Achtste Donk 110	1	NW	4.5			53
's-Hertogenbosch	Achtste Donk 112	1	NW	4.5			54
's-Hertogenbosch	Achtste Donk 114	1	NW	4.5			54
's-Hertogenbosch	Achtste Donk 116	1	NW	4.5			54
's-Hertogenbosch	Achtste Donk 118	1	NW	4.5			53
's-Hertogenbosch	Achtste Donk 120	1	NW	4.5			53
's-Hertogenbosch	Achtste Donk 122	1	NW	4.5			53
's-Hertogenbosch	Achtste Donk 124	1	NW	4.5			53
's-Hertogenbosch	Achtste Donk 126	1	ZO	7.5			52
's-Hertogenbosch	Achtste Donk 128	1	NW	7.5			56
's-Hertogenbosch	Achtste Donk 130	1	NW	4.5			52
's-Hertogenbosch	Achtste Donk 132	1	NW	4.5			53
's-Hertogenbosch	Achtste Donk 134	1	NW	4.5			53
's-Hertogenbosch	Achtste Donk 136	1	NW	7.5			56
's-Hertogenbosch	Achtste Donk 138	1	ZW	4.5			51
's-Hertogenbosch	Achtste Donk 140	1	NO	7.5			55
's-Hertogenbosch	Achtste Donk 142	1	ZW	4.5			50
's-Hertogenbosch	Achtste Donk 144	1	ZW	4.5			50
's-Hertogenbosch	Achtste Donk 146	1	NO	7.5			54
's-Hertogenbosch	Achtste Donk 148	1	NO	7.5			54
's-Hertogenbosch	Achtste Donk 150	1	NO	4.5			50
's-Hertogenbosch	Achtste Donk 152	1	NO	4.5			50
's-Hertogenbosch	Achtste Donk 154	1	NO	4.5			50
's-Hertogenbosch	Achtste Donk 156	1	NO	4.5			51
's-Hertogenbosch	Achtste Donk 158	1	ZW	7.5			54
's-Hertogenbosch	Achtste Donk 160	1	NO	4.5			50
's-Hertogenbosch	Admiraliteitslaan 414	1	NW	7.5			53
's-Hertogenbosch	Admiraliteitslaan 416	1	NO	7.5			52
's-Hertogenbosch	Admiraliteitslaan 418	1	NW	7.5			54
's-Hertogenbosch	Admiraliteitslaan 420	1	NW	7.5			56
's-Hertogenbosch	Admiraliteitslaan 422	1	NW	7.5			56
's-Hertogenbosch	Admiraliteitslaan 424	1	NW	7.5			56
's-Hertogenbosch	Admiraliteitslaan 426	1	NW	7.5			56
's-Hertogenbosch	Admiraliteitslaan 428	1	NW	7.5			56
's-Hertogenbosch	Admiraliteitslaan 430	1	NW	7.5			56
's-Hertogenbosch	Admiraliteitslaan 432	1	NW	7.5			56

Bijlage D3 - Basisberekeningen geluidgevoelige objecten | Niet saneringsobjecten

Deze bijlage bevat de adressen van objecten die op basis van het detail-onderzoek zijn uitgesloten voor sanering.

Gemeente	Adres	Bestemmingscode	Gevel-oriëntatie	Hoogte boven maaiveld (m)	Eerder gemeld object o.g.v. de Wgh, voor zover nog niet gesaneerd (x=ja)	Object gesitueerd langs wegvak bijlage 4 Bgm (x = Ja)	Geluidsbelasting L _{den,GPP} [dB]
's-Hertogenbosch	Admiraliteitslaan 434	1	NW	7.5			56
's-Hertogenbosch	Admiraliteitslaan 436	1	NW	7.5			56
's-Hertogenbosch	Admiraliteitslaan 438	1	NW	7.5			55
's-Hertogenbosch	Admiraliteitslaan 440	1	NW	7.5			55
's-Hertogenbosch	Admiraliteitslaan 442	1	NW	7.5			56
's-Hertogenbosch	Admiraliteitslaan 444	1	NW	7.5			56
's-Hertogenbosch	Admiraliteitslaan 446	1	ZW	7.5			55
's-Hertogenbosch	Admiraliteitslaan 448	1	ZW	4.5			55
's-Hertogenbosch	Admiraliteitslaan 450	1	ZW	4.5			55
's-Hertogenbosch	Admiraliteitslaan 452	1	ZW	7.5			56
's-Hertogenbosch	Admiraliteitslaan 454	1	ZW	7.5			56
's-Hertogenbosch	Admiraliteitslaan 456	1	ZW	7.5			56
's-Hertogenbosch	Admiraliteitslaan 458	1	ZW	7.5			56
's-Hertogenbosch	Admiraliteitslaan 460	1	ZW	4.5			56
's-Hertogenbosch	Admiraliteitslaan 462	1	NW	7.5			58
's-Hertogenbosch	Admiraliteitslaan 600	1	ZW	1.5			58
's-Hertogenbosch	Admiraliteitslaan 602	1	ZW	1.5			58
's-Hertogenbosch	Admiraliteitslaan 604	1	ZW	1.5			58
's-Hertogenbosch	Admiraliteitslaan 606	1	ZW	1.5			58
's-Hertogenbosch	Admiraliteitslaan 608	1	ZW	1.5			58
's-Hertogenbosch	Admiraliteitslaan 610	1	ZW	1.5			58
's-Hertogenbosch	Admiraliteitslaan 612	1	ZW	1.5			58
's-Hertogenbosch	Admiraliteitslaan 614	1	ZW	1.5			58
's-Hertogenbosch	Admiraliteitslaan 616	1	ZW	1.5			58
's-Hertogenbosch	Admiraliteitslaan 618	1	ZW	1.5			58
's-Hertogenbosch	Admiraliteitslaan 620	1	ZW	1.5			58
's-Hertogenbosch	Admiraliteitslaan 622	1	ZW	1.5			58
's-Hertogenbosch	Admiraliteitslaan 624	1	ZW	1.5			58
's-Hertogenbosch	Admiraliteitslaan 628	1	ZW	1.5			58
's-Hertogenbosch	Admiraliteitslaan 632	1	ZW	1.5			58
's-Hertogenbosch	Admiraliteitslaan 636	1	ZW	1.5			58
's-Hertogenbosch	Admiraliteitslaan 638	1	ZW	1.5			58
's-Hertogenbosch	Admiraliteitslaan 640	1	ZW	1.5			58
's-Hertogenbosch	Admiraliteitslaan 644	1	ZW	1.5			58
's-Hertogenbosch	Admiraliteitslaan 646	1	ZW	1.5			58
's-Hertogenbosch	Admiraliteitslaan 648	1	ZW	1.5			58
's-Hertogenbosch	Admiraliteitslaan 650	1	ZW	1.5			58
's-Hertogenbosch	Admiraliteitslaan 654	1	ZW	1.5			58
's-Hertogenbosch	Admiraliteitslaan 656	1	ZW	1.5			58
's-Hertogenbosch	Admiraliteitslaan 660	1	ZW	1.5			58
's-Hertogenbosch	Admiraliteitslaan 664	1	ZW	1.5			58
's-Hertogenbosch	Admiraliteitslaan 666	1	ZW	1.5			58
's-Hertogenbosch	Admiraliteitslaan 668	1	ZW	1.5			58
's-Hertogenbosch	Admiraliteitslaan 670	1	ZW	1.5			58
's-Hertogenbosch	Admiraliteitslaan 672	1	ZW	1.5			58
's-Hertogenbosch	Admiraliteitslaan 674	1	ZW	1.5			58
's-Hertogenbosch	Admiraliteitslaan 676	1	ZW	1.5			58
's-Hertogenbosch	Admiraliteitslaan 680	1	ZW	1.5			58

Bijlage D3 - Basisberekeningen geluidgevoelige objecten | Niet saneringsobjecten

Deze bijlage bevat de adressen van objecten die op basis van het detail-onderzoek zijn uitgesloten voor sanering.

Gemeente	Adres	Bestemmingscode	Gevel-oriëntatie	Hoogte boven maaiveld (m)	Eerder gemeld object o.g.v. de Wgh, voor zover nog niet gesaneerd (x=ja)	Object gesitueerd langs wegvak bijlage 4 Bgm (x = Ja)	Geluidsbelasting $L_{den,GPP}$ [dB]
's-Hertogenbosch	Admiraliteitslaan 682	1	ZW	1.5			58
's-Hertogenbosch	Admiraliteitslaan 686	1	ZW	1.5			58
's-Hertogenbosch	Admiraliteitslaan 688	1	ZW	1.5			58
's-Hertogenbosch	Admiraliteitslaan 690	1	ZW	1.5			58
's-Hertogenbosch	Admiraliteitslaan 692	1	ZW	1.5			58
's-Hertogenbosch	Admiraliteitslaan 694	1	ZW	1.5			58
's-Hertogenbosch	Admiraliteitslaan 698	1	ZW	1.5			58
's-Hertogenbosch	Admiraliteitslaan 700	1	ZW	1.5			58
's-Hertogenbosch	Admiraliteitslaan 702	1	ZW	1.5			58
's-Hertogenbosch	Admiraliteitslaan 704	1	ZW	1.5			58
's-Hertogenbosch	Admiraliteitslaan 708	1	ZW	1.5			58
's-Hertogenbosch	Admiraliteitslaan 710	1	ZW	1.5			58
's-Hertogenbosch	Admiraliteitslaan 712	1	ZW	1.5			58
's-Hertogenbosch	Admiraliteitslaan 716	1	ZW	1.5			58
's-Hertogenbosch	Admiraliteitslaan 720	1	ZW	1.5			58
's-Hertogenbosch	Admiraliteitslaan 724	1	ZW	1.5			58
's-Hertogenbosch	Admiraliteitslaan 728	1	ZW	1.5			58
's-Hertogenbosch	Admiraliteitslaan 730	1	ZW	1.5			58
's-Hertogenbosch	Admiraliteitslaan 732	1	ZW	1.5			58
's-Hertogenbosch	Admiraliteitslaan 734	1	ZW	1.5			58
's-Hertogenbosch	Admiraliteitslaan 736	1	ZW	1.5			58
's-Hertogenbosch	Admiraliteitslaan 738	1	ZW	1.5			58
's-Hertogenbosch	Admiraliteitslaan 740	1	ZW	1.5			58
's-Hertogenbosch	Admiraliteitslaan 742	1	ZW	1.5			58
's-Hertogenbosch	Admiraliteitslaan 800	1	ZW	7.5			56
's-Hertogenbosch	Admiraliteitslaan 802	1	ZW	7.5			55
's-Hertogenbosch	Admiraliteitslaan 804	1	NW	7.5			57
's-Hertogenbosch	Admiraliteitslaan 806	1	ZW	7.5			56
's-Hertogenbosch	Admiraliteitslaan 808	1	ZW	7.5			55
's-Hertogenbosch	Admiraliteitslaan 810	1	ZW	7.5			55
's-Hertogenbosch	Admiraliteitslaan 812	1	ZW	7.5			55
's-Hertogenbosch	Admiraliteitslaan 814	1	ZW	7.5			55
's-Hertogenbosch	Admiraliteitslaan 816	1	NW	7.5			56
's-Hertogenbosch	Admiraliteitslaan 818	1	ZW	7.5			55
's-Hertogenbosch	Admiraliteitslaan 820	1	NO	7.5			55
's-Hertogenbosch	Admiraliteitslaan 822	1	ZW	7.5			55
's-Hertogenbosch	Admiraliteitslaan 824	1	NO	7.5			55
's-Hertogenbosch	Admiraliteitslaan 826	1	NW	7.5			56
's-Hertogenbosch	Admiraliteitslaan 828	1	NW	7.5			59
's-Hertogenbosch	Admiraliteitslaan 830	1	NW	7.5			59
's-Hertogenbosch	Admiraliteitslaan 832	1	NW	7.5			59
's-Hertogenbosch	Admiraliteitslaan 834	1	NW	7.5			59
's-Hertogenbosch	Admiraliteitslaan 836	1	NW	7.5			59
's-Hertogenbosch	Admiraliteitslaan 838	1	NW	7.5			59
's-Hertogenbosch	Admiraliteitslaan 840	1	NW	4.5			59
's-Hertogenbosch	Admiraliteitslaan 842	1	NW	4.5			59
's-Hertogenbosch	Admiraliteitslaan 844	1	NW	4.5			59
's-Hertogenbosch	Admiraliteitslaan 846	1	NW	4.5			59

Bijlage D3 - Basisberekeningen geluidgevoelige objecten | Niet saneringsobjecten

Deze bijlage bevat de adressen van objecten die op basis van het detail-onderzoek zijn uitgesloten voor sanering.

Gemeente	Adres	Bestemmingscode	Gevel-oriëntatie	Hoogte boven maaiveld (m)	Eerder gemeld object o.g.v. de Wgh, voor zover nog niet gesaneerd (x=ja)	Object gesitueerd langs wegvak bijlage 4 Bgm (x = Ja)	Geluidsbelasting L _{den,GPP} [dB]
's-Hertogenbosch	Admiraliteitslaan 848	1	NW	4.5			59
's-Hertogenbosch	Admiraliteitslaan 850	1	NW	7.5			60
's-Hertogenbosch	Admiraliteitslaan 852	1	NW	7.5			60
's-Hertogenbosch	Admiraliteitslaan 824A	1	NO	7.5			55
's-Hertogenbosch	Admiraliteitslaan 824B	1	NO	7.5			55
's-Hertogenbosch	Admiraliteitslaan 830A	1	NW	7.5			59
's-Hertogenbosch	Admiraliteitslaan 830B	1	NW	7.5			59
's-Hertogenbosch	Admiraliteitslaan 850A	1	NW	7.5			60
's-Hertogenbosch	Admiraliteitslaan 850B	1	NW	7.5			60
's-Hertogenbosch	Ambachtsstraat 2	1	W	4.5			53
's-Hertogenbosch	Ambachtsstraat 3	1	W	4.5			53
's-Hertogenbosch	Ambachtsstraat 4	1	Z	4.5			53
's-Hertogenbosch	Ambachtsstraat 5	1	O	4.5			51
's-Hertogenbosch	Ambachtsstraat 6	1	Z	1.5			49
's-Hertogenbosch	Ambachtsstraat 9	1	W	4.5			52
's-Hertogenbosch	Ambachtsstraat 10	1	N	1.5			53
's-Hertogenbosch	Ambachtsstraat 17	1	O	4.5			53
's-Hertogenbosch	Ambachtsstraat 10A	99	ZO	4.5			54
's-Hertogenbosch	Ambachtsstraat 8A	1	W	4.5			53
's-Hertogenbosch	Amsterdamstraat 67	1	NO	7.5			54
's-Hertogenbosch	Amsterdamstraat 69	1	NW	7.5			54
's-Hertogenbosch	Amsterdamstraat 110	1	NO	7.5			53
's-Hertogenbosch	Amsterdamstraat 112	1	NO	7.5			53
's-Hertogenbosch	Amsterdamstraat 114	1	NO	7.5			53
's-Hertogenbosch	Amsterdamstraat 116	1	NO	7.5			53
's-Hertogenbosch	Amsterdamstraat 118	1	NO	7.5			53
's-Hertogenbosch	Amsterdamstraat 120	1	NO	7.5			53
's-Hertogenbosch	Amsterdamstraat 122	1	NO	7.5			53
's-Hertogenbosch	Amsterdamstraat 124	1	NO	7.5			53
's-Hertogenbosch	Amsterdamstraat 126	1	NO	7.5			53
's-Hertogenbosch	Amsterdamstraat 128	1	NO	7.5			53
's-Hertogenbosch	Amsterdamstraat 130	1	NO	7.5			53
's-Hertogenbosch	Amsterdamstraat 132	1	NO	7.5			53
's-Hertogenbosch	Amsterdamstraat 134	1	NO	7.5			53
's-Hertogenbosch	Amsterdamstraat 136	1	NO	7.5			53
's-Hertogenbosch	Amsterdamstraat 138	1	NO	7.5			53
's-Hertogenbosch	Amsterdamstraat 140	1	NO	7.5			55
's-Hertogenbosch	Amsterdamstraat 142	1	NO	7.5			55
's-Hertogenbosch	Amsterdamstraat 144	1	NO	7.5			55
's-Hertogenbosch	Amsterdamstraat 146	1	NO	7.5			55
's-Hertogenbosch	Amsterdamstraat 148	1	NO	7.5			55
's-Hertogenbosch	Amsterdamstraat 150	1	NO	7.5			55
's-Hertogenbosch	Amsterdamstraat 152	1	NO	7.5			55
's-Hertogenbosch	Amsterdamstraat 154	1	NO	7.5			55
's-Hertogenbosch	Amsterdamstraat 156	1	NO	7.5			55
's-Hertogenbosch	Amsterdamstraat 158	1	NO	7.5			55
's-Hertogenbosch	Amsterdamstraat 160	1	NO	7.5			55
's-Hertogenbosch	Amsterdamstraat 162	1	NO	7.5			55

Bijlage D3 - Basisberekeningen geluidgevoelige objecten | Niet saneringsobjecten

Deze bijlage bevat de adressen van objecten die op basis van het detail-onderzoek zijn uitgesloten voor sanering.

Gemeente	Adres	Bestemmingscode	Gevel-oriëntatie	Hoogte boven maaiveld (m)	Eerder gemeld object o.g.v. de Wgh, voor zover nog niet gesaneerd (x=ja)	Object gesitueerd langs wegvak bijlage 4 Bgm (x = Ja)	Geluidsbelasting $L_{den,GPP}$ [dB]
's-Hertogenbosch	Amsterdamstraat 164	1	NO	7.5			55
's-Hertogenbosch	Amsterdamstraat 166	1	NO	7.5			55
's-Hertogenbosch	Amsterdamstraat 168	1	NO	7.5			55
's-Hertogenbosch	Amsterdamstraat 170	1	NW	1.5			50
's-Hertogenbosch	Amsterdamstraat 172	1	NW	4.5			53
's-Hertogenbosch	Amsterdamstraat 174	1	NW	7.5			53
's-Hertogenbosch	Amsterdamstraat 176	1	NW	10.5			53
's-Hertogenbosch	Amsterdamstraat 178	1	NO	13.5			53
's-Hertogenbosch	Amsterdamstraat 180	1	NW	16.5			53
's-Hertogenbosch	Amsterdamstraat 182	1	NW	19.5			54
's-Hertogenbosch	Amsterdamstraat 184	1	NW	22.5			55
's-Hertogenbosch	Amsterdamstraat 186	9	NW	25.5			56
's-Hertogenbosch	Bendelssteeg 14	1	ZO	7.5			60
's-Hertogenbosch	Bendelssteeg 16	1	ZO	7.5	x		60
's-Hertogenbosch	Berkenlaan 1	1	N	4.5			60
's-Hertogenbosch	Berkenlaan 3	1	N	4.5			60
's-Hertogenbosch	Berkenlaan 5	1	N	7.5			62
's-Hertogenbosch	Berkenlaan 7	1	N	4.5			60
's-Hertogenbosch	Bernadettestraat 1	1	N	7.5			60
's-Hertogenbosch	Bernadettestraat 3	1	N	4.5			53
's-Hertogenbosch	Bernadettestraat 4	1	N	1.5			49
's-Hertogenbosch	Bernadettestraat 5	1	W	4.5			53
's-Hertogenbosch	Bernadettestraat 6	1	N	4.5			52
's-Hertogenbosch	Bernadettestraat 7	1	N	4.5			52
's-Hertogenbosch	Bernadettestraat 9	1	N	4.5			52
's-Hertogenbosch	Bernadettestraat 11	1	N	4.5			50
's-Hertogenbosch	Bernadettestraat 13	1	O	7.5			52
's-Hertogenbosch	Bernadettestraat 15	1	W	4.5			49
's-Hertogenbosch	Bernadettestraat 17	1	W	4.5			49
's-Hertogenbosch	Bernadettestraat 19	1	N	4.5			52
's-Hertogenbosch	Bernadettestraat 21	1	N	4.5			50
's-Hertogenbosch	Bernadettestraat 1A	1	W	4.5			54
's-Hertogenbosch	Burgemeesters Godschalkstraat 61	1	ZO	7.5			54
's-Hertogenbosch	Burgemeesters Godschalkstraat 110	4	ZO	10.5			53
's-Hertogenbosch	Burgemeesters Godschalkstraat 112	1	ZW	10.5			54
's-Hertogenbosch	Bussemakerlaan 2	1	NO	1.5			54
's-Hertogenbosch	Bussemakerlaan 3	1	NW	1.5			54
's-Hertogenbosch	Bussemakerlaan 4	1	NO	1.5			54
's-Hertogenbosch	Bussemakerlaan 5	1	ZW	1.5			56
's-Hertogenbosch	Bussemakerlaan 6	1	NW	1.5			55
's-Hertogenbosch	Bussemakerlaan 7	1	NW	4.5			59
's-Hertogenbosch	Coppensdijk 3	1	W	1.5			61
's-Hertogenbosch	Coppensdijk 4	1	N	4.5			58
's-Hertogenbosch	Coppensdijk 8	1	N	4.5			59
's-Hertogenbosch	Coppensdijk 4A	1	N	4.5			58
's-Hertogenbosch	Dammenlaan 1	1	NW	4.5			59
's-Hertogenbosch	Dammenlaan 2	1	NW	1.5			57
's-Hertogenbosch	Dammenlaan 3	1	ZW	1.5			55

Bijlage D3 - Basisberekeningen geluidgevoelige objecten | Niet saneringsobjecten

Deze bijlage bevat de adressen van objecten die op basis van het detail-onderzoek zijn uitgesloten voor sanering.

Gemeente	Adres	Bestemmingscode	Gevel-oriëntatie	Hoogte boven maaiveld (m)	Eerder gemeld object o.g.v. de Wgh, voor zover nog niet gesaneerd (x=ja)	Object gesitueerd langs wegvak bijlage 4 Bgm (x = Ja)	Geluidsbelasting L _{den,GPP} [dB]
's-Hertogenbosch	Dammenlaan 4	1	NW	1.5			59
's-Hertogenbosch	Dammenlaan 5	1	ZW	1.5			55
's-Hertogenbosch	Dammenlaan 6	1	NW	1.5			58
's-Hertogenbosch	Dammenlaan 7	1	ZW	4.5			59
's-Hertogenbosch	Dammenlaan 8	1	NW	1.5			58
's-Hertogenbosch	Dammenlaan 9	1	N	4.5			63
's-Hertogenbosch	Dammenlaan 10	1	NW	1.5			58
's-Hertogenbosch	Dammenlaan 11	1	NW	1.5			63
's-Hertogenbosch	Dammenlaan 12	1	NW	1.5			58
's-Hertogenbosch	Dammenlaan 13	1	NW	1.5			63
's-Hertogenbosch	Dammenlaan 14	1	NW	1.5			59
's-Hertogenbosch	Dammenlaan 15	1	NW	1.5			63
's-Hertogenbosch	Dammenlaan 16	1	NW	1.5			57
's-Hertogenbosch	Dammenlaan 17	1	NO	1.5			60
's-Hertogenbosch	Dammenlaan 18	1	NW	1.5			55
's-Hertogenbosch	Dammenlaan 19	1	NW	1.5			62
's-Hertogenbosch	Dammenlaan 20	1	NO	1.5			54
's-Hertogenbosch	Dammenlaan 21	1	NW	1.5			62
's-Hertogenbosch	Dammenlaan 23	1	NW	1.5			61
's-Hertogenbosch	Dammenlaan 25	1	NW	1.5			61
's-Hertogenbosch	De Baken 31	1	N	4.5			65
's-Hertogenbosch	De Baken 33	1	N	4.5			65
's-Hertogenbosch	De Baken 35	1	N	4.5			61
's-Hertogenbosch	De Bloemendaal 31	1	ZW	4.5			59
's-Hertogenbosch	De Bloemendaal 33	1	ZW	4.5			59
's-Hertogenbosch	De Bloemendaal 35	1	ZW	4.5			62
's-Hertogenbosch	De Meerheuvel 12	1	ZO	7.5			58
's-Hertogenbosch	De Meerheuvel 14	1	ZO	1.5			50
's-Hertogenbosch	Dennenlaan 2	1	O	1.5			55
's-Hertogenbosch	Dennenlaan 3	1	N	1.5			52
's-Hertogenbosch	Dennenlaan 5	1	N	1.5			54
's-Hertogenbosch	Derde Morgen 6	1	O	4.5			49
's-Hertogenbosch	Derde Morgen 7	1	W	4.5			48
's-Hertogenbosch	Derde Morgen 8	1	O	4.5			50
's-Hertogenbosch	Derde Morgen 9	1	W	4.5			48
's-Hertogenbosch	Derde Morgen 10	1	O	7.5			52
's-Hertogenbosch	Derde Morgen 11	1	W	4.5			49
's-Hertogenbosch	Derde Morgen 12	1	N	7.5			55
's-Hertogenbosch	Derde Morgen 13	1	W	4.5			50
's-Hertogenbosch	Derde Morgen 14	1	W	4.5			50
's-Hertogenbosch	Derde Morgen 15	1	W	4.5			50
's-Hertogenbosch	Derde Morgen 16	1	O	4.5			51
's-Hertogenbosch	Derde Morgen 17	1	W	7.5			53
's-Hertogenbosch	Derde Morgen 18	1	O	4.5			50
's-Hertogenbosch	Derde Morgen 19	1	N	7.5			55
's-Hertogenbosch	Derde Morgen 20	1	O	4.5			50
's-Hertogenbosch	Derde Morgen 21	1	W	4.5			50
's-Hertogenbosch	Derde Morgen 22	1	O	4.5			50

Bijlage D3 - Basisberekeningen geluidgevoelige objecten | Niet saneringsobjecten

Deze bijlage bevat de adressen van objecten die op basis van het detail-onderzoek zijn uitgesloten voor sanering.

Gemeente	Adres	Bestemmingscode	Gevel-oriëntatie	Hoogte boven maaiveld (m)	Eerder gemeld object o.g.v. de Wgh, voor zover nog niet gesaneerd (x=ja)	Object gesitueerd langs wegvak bijlage 4 Bgm (x = Ja)	Geluidsbelasting L _{den,GPP} [dB]
's-Hertogenbosch	Derde Morgen 23	1	W	4.5			50
's-Hertogenbosch	Derde Morgen 24	1	W	4.5			50
's-Hertogenbosch	Derde Morgen 25	1	O	4.5			50
's-Hertogenbosch	Derde Morgen 26	1	N	4.5			51
's-Hertogenbosch	Derde Morgen 27	1	N	4.5			51
's-Hertogenbosch	Derde Morgen 28	1	W	4.5			52
's-Hertogenbosch	Derde Morgen 30	1	N	4.5			54
's-Hertogenbosch	Derde Morgen 31	99	N	1.5			45
's-Hertogenbosch	Derde Morgen 33	1	O	4.5			49
's-Hertogenbosch	Derde Morgen 35	1	W	4.5			49
's-Hertogenbosch	Derde Morgendreef 1	1	N	4.5			53
's-Hertogenbosch	Derde Morgendreef 2	1	N	4.5			52
's-Hertogenbosch	Derde Morgendreef 4	1	W	4.5			52
's-Hertogenbosch	Derde Morgendreef 6	1	W	4.5			50
's-Hertogenbosch	Derde Morgendreef 8	1	W	4.5			51
's-Hertogenbosch	Diepenbrocklaan 14	1	Z	4.5			53
's-Hertogenbosch	Diepenbrocklaan 21	1	ZO	7.5			56
's-Hertogenbosch	Diepenbrocklaan 23	1	ZO	7.5			55
's-Hertogenbosch	Douglaslaan 2	1	N	7.5			57
's-Hertogenbosch	Duyn en Daelseweg 1	1	Z	7.5			63
's-Hertogenbosch	Duyn en Daelseweg 2	1	Z	4.5			61
's-Hertogenbosch	Duyn en Daelseweg 3	1	O	7.5			60
's-Hertogenbosch	Duyn en Daelseweg 4	1	Z	7.5			58
's-Hertogenbosch	Duyn en Daelseweg 5	1	Z	7.5			54
's-Hertogenbosch	Duyn en Daelseweg 6	1	Z	4.5			53
's-Hertogenbosch	Duyn en Daelseweg 5A	1	ZO	4.5			53
's-Hertogenbosch	Duyn en Daelseweg 6A	1	O	4.5			52
's-Hertogenbosch	Eerste Morgen 45	1	W	7.5			54
's-Hertogenbosch	Eerste Morgen 47	1	N	7.5			55
's-Hertogenbosch	Eerste Morgendreef 23	1	N	7.5			55
's-Hertogenbosch	Eerste Morgendreef 25	1	N	7.5			54
's-Hertogenbosch	Eerste Morgendreef 26	1	N	7.5			57
's-Hertogenbosch	Eerste Morgendreef 27	1	Z	7.5			48
's-Hertogenbosch	Eerste Morgendreef 28	1	N	7.5			57
's-Hertogenbosch	Eerste Morgendreef 29	1	N	4.5			52
's-Hertogenbosch	Eerste Morgendreef 30	1	N	4.5			51
's-Hertogenbosch	Eerste Morgendreef 32	1	N	4.5			51
's-Hertogenbosch	Eerste Morgendreef 34	1	N	4.5			52
's-Hertogenbosch	Eikenburglaan 1	1	N	4.5			64
's-Hertogenbosch	Eikenburglaan 2	1	N	4.5			64
's-Hertogenbosch	Eikenburglaan 4	1	N	7.5			61
's-Hertogenbosch	Eikenburglaan 6	1	N	7.5			59
's-Hertogenbosch	Eikenburglaan 8	1	O	4.5			55
's-Hertogenbosch	Eikenburglaan 10	1	N	7.5			58
's-Hertogenbosch	Eikenburglaan 12	1	O	4.5			54
's-Hertogenbosch	Eikenburglaan 13	1	N	7.5			54
's-Hertogenbosch	Eikenburglaan 14	1	N	7.5			56
's-Hertogenbosch	Eikenburglaan 15	1	N	7.5			55

Bijlage D3 - Basisberekeningen geluidgevoelige objecten | Niet saneringsobjecten

Deze bijlage bevat de adressen van objecten die op basis van het detail-onderzoek zijn uitgesloten voor sanering.

Gemeente	Adres	Bestemmingscode	Gevel-oriëntatie	Hoogte boven maaiveld (m)	Eerder gemeld object o.g.v. de Wgh, voor zover nog niet gesaneerd (x=ja)	Object gesitueerd langs wegvak bijlage 4 Bgm (x = Ja)	Geluidsbelasting L _{den,GPP} [dB]
's-Hertogenbosch	Eikenburglaan 16	1	O	7.5			56
's-Hertogenbosch	Eikenburglaan 18	1	O	7.5			56
's-Hertogenbosch	Eikenburglaan 20	1	N	4.5			55
's-Hertogenbosch	Eikenburglaan 22	1	O	7.5			55
's-Hertogenbosch	Eikenburglaan 24	1	O	7.5			54
's-Hertogenbosch	Eikenlaan 1	1	N	1.5			54
's-Hertogenbosch	Eikenlaan 2	1	N	1.5			51
's-Hertogenbosch	Eikenlaan 3	1	N	1.5			54
's-Hertogenbosch	Eikenlaan 5	1	NW	1.5			54
's-Hertogenbosch	Eikenlaan 7	1	NW	1.5			56
's-Hertogenbosch	Eikenlaan 8	1	N	1.5			57
's-Hertogenbosch	Engelsedijk 102	3	O	1.5			60
's-Hertogenbosch	Engelsedijk 104	3	Z	1.5			60
's-Hertogenbosch	Engelsedijk 106	3	Z	1.5			61
's-Hertogenbosch	Engelsedijk 108	3	W	1.5			58
's-Hertogenbosch	Engelsedijk 110	3	ZO	1.5			60
's-Hertogenbosch	Engelsedijk 112	3	Z	1.5			61
's-Hertogenbosch	Engelsedijk 114	3	ZW	1.5			59
's-Hertogenbosch	Engelsedijk 116	3	O	1.5			58
's-Hertogenbosch	Frans Molstraat 25	1	NW	4.5			50
's-Hertogenbosch	Frans Molstraat 26	1	ZW	4.5			50
's-Hertogenbosch	Galliumstraat 1	1	NW	1.5			56
's-Hertogenbosch	Gansenhoeff 11	1	ZO	16.5			58
's-Hertogenbosch	Gansenhoeff 13	1	ZO	16.5			58
's-Hertogenbosch	Gansenhoeff 15	1	ZO	16.5			58
's-Hertogenbosch	Gansenhoeff 17	1	ZO	16.5			58
's-Hertogenbosch	Gansenhoeff 19	1	ZO	16.5			58
's-Hertogenbosch	Gansenhoeff 21	1	ZO	16.5			58
's-Hertogenbosch	Gansenhoeff 23	1	ZO	16.5			58
's-Hertogenbosch	Gansenhoeff 25	1	ZO	16.5			58
's-Hertogenbosch	Gansenhoeff 27	1	ZO	16.5			58
's-Hertogenbosch	Gansenhoeff 29	1	ZO	16.5			58
's-Hertogenbosch	Gansenhoeff 31	1	ZO	16.5			58
's-Hertogenbosch	Gansenhoeff 33	1	ZO	16.5			58
's-Hertogenbosch	Gansenhoeff 35	1	ZO	16.5			58
's-Hertogenbosch	Gansenhoeff 37	1	ZO	16.5			58
's-Hertogenbosch	Geerke 3	4	ZO	13.5			57
's-Hertogenbosch	Geerke 8	99	ZO	7.5			62
's-Hertogenbosch	Geerke 10	1	ZO	7.5			62
's-Hertogenbosch	Geerke 11	1	ZO	10.5			61
's-Hertogenbosch	Geerke 12	1	ZW	7.5			62
's-Hertogenbosch	Geerke 13	1	ZO	10.5			61
's-Hertogenbosch	Geerke 14	1	ZO	7.5			62
's-Hertogenbosch	Geerke 15	1	ZO	10.5			61
's-Hertogenbosch	Geerke 16	1	ZO	7.5			62
's-Hertogenbosch	Geerke 17	1	ZO	10.5			61
's-Hertogenbosch	Geerke 18	1	ZW	7.5			62
's-Hertogenbosch	Geerke 19	1	ZO	10.5			61

Bijlage D3 - Basisberekeningen geluidgevoelige objecten | Niet saneringsobjecten

Deze bijlage bevat de adressen van objecten die op basis van het detail-onderzoek zijn uitgesloten voor sanering.

Gemeente	Adres	Bestemmingscode	Gevel-oriëntatie	Hoogte boven maaiveld (m)	Eerder gemeld object o.g.v. de Wgh, voor zover nog niet gesaneerd (x=ja)	Object gesitueerd langs wegvak bijlage 4 Bgm (x = Ja)	Geluidsbelasting $L_{den,GPP}$ [dB]
's-Hertogenbosch	Geerke 20	1	ZW	7.5			62
's-Hertogenbosch	Geerke 21	1	ZO	10.5			61
's-Hertogenbosch	Geerke 22	1	ZO	7.5			62
's-Hertogenbosch	Geerke 23	1	ZO	10.5			61
's-Hertogenbosch	Geerke 24	1	ZO	7.5			62
's-Hertogenbosch	Geerke 25	1	ZO	10.5			61
's-Hertogenbosch	Geerke 26	1	ZO	7.5			62
's-Hertogenbosch	Geerke 27	1	ZO	10.5			61
's-Hertogenbosch	Geerke 29	1	ZO	10.5			61
's-Hertogenbosch	Geerke 31	1	ZO	10.5			61
's-Hertogenbosch	Geerke 33	1	ZO	10.5			61
's-Hertogenbosch	Geerke 35	1	ZO	10.5			61
's-Hertogenbosch	Geerke 37	1	ZO	10.5			61
's-Hertogenbosch	Geerke 39	1	ZO	10.5			61
's-Hertogenbosch	Geerke 41	1	ZO	10.5			61
's-Hertogenbosch	Geerke 43	1	ZO	10.5			61
's-Hertogenbosch	Geerke 45	1	ZO	10.5			61
's-Hertogenbosch	Geerke 47	1	ZO	10.5			61
's-Hertogenbosch	Geerke 49	1	ZO	10.5			61
's-Hertogenbosch	Geerke 51	1	ZO	10.5			61
's-Hertogenbosch	Geerke 53	1	ZO	10.5			61
's-Hertogenbosch	Geerke 55	1	ZO	10.5			61
's-Hertogenbosch	Geerke 57	1	ZO	10.5			61
's-Hertogenbosch	Geerke 59	1	ZO	10.5			61
's-Hertogenbosch	Geerke 61	1	ZO	10.5			61
's-Hertogenbosch	Geerke 63	1	ZO	10.5			61
's-Hertogenbosch	Geerke 65	1	ZO	10.5			61
's-Hertogenbosch	Geerke 67	1	ZO	10.5			61
's-Hertogenbosch	Geerke 69	1	ZO	10.5			61
's-Hertogenbosch	Geerke 71	1	ZO	10.5			61
's-Hertogenbosch	Geerke 73	1	ZO	10.5			61
's-Hertogenbosch	Geerke 75	1	ZO	10.5			61
's-Hertogenbosch	Geerke 77	1	ZO	10.5			61
's-Hertogenbosch	Geerke 79	1	ZO	10.5			61
's-Hertogenbosch	Geerke 81	1	ZO	10.5			61
's-Hertogenbosch	Geerke 83	1	ZO	10.5			61
's-Hertogenbosch	Geerke 85	1	ZO	10.5			61
's-Hertogenbosch	Geerke 87	1	ZO	10.5			61
's-Hertogenbosch	Geerke 89	1	ZO	10.5			61
's-Hertogenbosch	Geerke 91	1	ZO	10.5			61
's-Hertogenbosch	Geerke 93	1	ZO	10.5			61
's-Hertogenbosch	Geerke 95	1	ZO	10.5			61
's-Hertogenbosch	Geerke 97	1	ZO	10.5			61
's-Hertogenbosch	Geerke 99	1	ZO	10.5			61
's-Hertogenbosch	Geerke 101	1	ZO	10.5			61
's-Hertogenbosch	Geerke 103	1	ZO	10.5			61
's-Hertogenbosch	Geerke 105	1	ZO	10.5			61
's-Hertogenbosch	Geerke 113	1	ZO	10.5			65

Bijlage D3 - Basisberekeningen geluidgevoelige objecten | Niet saneringsobjecten

Deze bijlage bevat de adressen van objecten die op basis van het detail-onderzoek zijn uitgesloten voor sanering.

Gemeente	Adres	Bestemmingscode	Gevel-oriëntatie	Hoogte boven maaiveld (m)	Eerder gemeld object o.g.v. de Wgh, voor zover nog niet gesaneerd (x=ja)	Object gesitueerd langs wegvak bijlage 4 Bgm (x = Ja)	Geluidsbelasting L _{den,GPP} [dB]
's-Hertogenbosch	Geerke 115	1	ZO	10.5			65
's-Hertogenbosch	Geerke 117	1	ZO	10.5			65
's-Hertogenbosch	Geerke 119	1	ZO	10.5			65
's-Hertogenbosch	Geerke 121	1	ZO	10.5			65
's-Hertogenbosch	Geerke 123	1	ZO	10.5			65
's-Hertogenbosch	Geerke 125	1	ZO	10.5			65
's-Hertogenbosch	Geerke 127	1	ZO	10.5			65
's-Hertogenbosch	Geerke 129	1	ZO	10.5			65
's-Hertogenbosch	Geerke 131	1	ZO	10.5			65
's-Hertogenbosch	Geerke 133	1	ZO	10.5			65
's-Hertogenbosch	Geerke 135	1	ZO	10.5			65
's-Hertogenbosch	Geerke 137	1	ZO	10.5			65
's-Hertogenbosch	Geerke 139	1	ZO	10.5			65
's-Hertogenbosch	Geerke 141	1	ZO	10.5			65
's-Hertogenbosch	Geerke 143	1	ZO	10.5			65
's-Hertogenbosch	Geerke 145	1	ZO	10.5			65
's-Hertogenbosch	Geerke 147	1	ZO	10.5			65
's-Hertogenbosch	Geerke 149	1	ZO	10.5			65
's-Hertogenbosch	Geerke 151	1	ZO	10.5			65
's-Hertogenbosch	Geerke 153	1	ZO	10.5			65
's-Hertogenbosch	Geerke 155	1	ZO	10.5			65
's-Hertogenbosch	Geerke 157	1	ZO	10.5			65
's-Hertogenbosch	Geerke 159	1	ZO	10.5			65
's-Hertogenbosch	Geerke 167	1	ZO	10.5			65
's-Hertogenbosch	Geerke 169	1	ZO	10.5			65
's-Hertogenbosch	Geerke 171	1	ZO	10.5			65
's-Hertogenbosch	Geerke 173	1	ZO	10.5			65
's-Hertogenbosch	Geerke 175	1	ZO	10.5			65
's-Hertogenbosch	Geerke 177	1	ZO	10.5			65
's-Hertogenbosch	Geerke 179	1	ZO	10.5			65
's-Hertogenbosch	Geerke 181	1	ZO	10.5			65
's-Hertogenbosch	Geerke 183	1	ZO	10.5			65
's-Hertogenbosch	Geerke 185	1	ZO	10.5			65
's-Hertogenbosch	Geerke 187	1	ZO	10.5			65
's-Hertogenbosch	Geerke 189	1	ZO	10.5			65
's-Hertogenbosch	Geerke 191	1	ZO	10.5			65
's-Hertogenbosch	Geerke 193	1	ZO	10.5			65
's-Hertogenbosch	Geerke 195	1	ZO	10.5			65
's-Hertogenbosch	Geerke 197	1	ZO	10.5			65
's-Hertogenbosch	Geerke 199	1	ZO	10.5			65
's-Hertogenbosch	Geerke 201	1	ZO	10.5			65
's-Hertogenbosch	Geerke 203	1	ZO	10.5			65
's-Hertogenbosch	Geerke 205	1	ZO	10.5			65
's-Hertogenbosch	Geerke 207	1	ZO	10.5			65
's-Hertogenbosch	Geerke 209	1	ZO	10.5			65
's-Hertogenbosch	Geerke 211	1	ZO	10.5			65
's-Hertogenbosch	Geerke 213	1	ZO	10.5			65
's-Hertogenbosch	Geerke 215	1	ZO	10.5			65

Bijlage D3 - Basisberekeningen geluidgevoelige objecten | Niet saneringsobjecten

Deze bijlage bevat de adressen van objecten die op basis van het detail-onderzoek zijn uitgesloten voor sanering.

Gemeente	Adres	Bestemmingscode	Gevel-oriëntatie	Hoogte boven maaiveld (m)	Eerder gemeld object o.g.v. de Wgh, voor zover nog niet gesaneerd (x=ja)	Object gesitueerd langs wegvak bijlage 4 Bgm (x = Ja)	Geluidsbelasting $L_{den,GPP}$ [dB]
's-Hertogenbosch	Gemaalweg 1	1	ZO	7.5			61
's-Hertogenbosch	Gemaalweg 5	1	Z	7.5			63
's-Hertogenbosch	Gemaalweg 7	1	Z	1.5			61
's-Hertogenbosch	Gemaalweg 9	1	Z	1.5			61
's-Hertogenbosch	Gemaalweg 11	1	Z	4.5			59
's-Hertogenbosch	Gemaalweg 1A	1	ZO	7.5			61
's-Hertogenbosch	Generaal Rosslaan 33	1	NW	4.5			51
's-Hertogenbosch	Generaal Rosslaan 40	1	NO	4.5			51
's-Hertogenbosch	Generaal Rosslaan 42	1	ZW	7.5			55
's-Hertogenbosch	Generaal Rosslaan 44	1	NO	4.5			53
's-Hertogenbosch	Generaal Rosslaan 46	1	NO	4.5			52
's-Hertogenbosch	Generaal Rosslaan 48	1	NW	4.5			56
's-Hertogenbosch	Goedenrade 38	1	NO	4.5			49
's-Hertogenbosch	Goedenrade 40	1	ZW	7.5			51
's-Hertogenbosch	Goedenrade 42	1	NO	7.5			52
's-Hertogenbosch	Goedenrade 44	1	ZW	7.5			52
's-Hertogenbosch	Goudesteinstede 1	1	W	7.5			52
's-Hertogenbosch	Goudesteinstede 2	1	W	7.5			51
's-Hertogenbosch	Goudesteinstede 3	1	W	7.5			52
's-Hertogenbosch	Goudesteinstede 4	1	W	7.5			51
's-Hertogenbosch	Goudesteinstede 5	1	W	7.5			53
's-Hertogenbosch	Goudesteinstede 6	1	O	7.5			51
's-Hertogenbosch	Goudesteinstede 7	1	W	7.5			52
's-Hertogenbosch	Goudesteinstede 8	1	ZW	7.5			51
's-Hertogenbosch	Goudesteinstede 9	1	W	7.5			53
's-Hertogenbosch	Goudesteinstede 10	1	NO	7.5			52
's-Hertogenbosch	Goudesteinstede 11	1	W	7.5			53
's-Hertogenbosch	Goudesteinstede 12	1	NO	7.5			51
's-Hertogenbosch	Goudesteinstede 13	1	W	7.5			52
's-Hertogenbosch	Goudesteinstede 14	1	ZO	7.5			52
's-Hertogenbosch	Goudesteinstede 15	1	ZW	7.5			52
's-Hertogenbosch	Goudesteinstede 17	1	ZW	7.5			52
's-Hertogenbosch	Goudesteinstede 19	1	ZW	7.5			52
's-Hertogenbosch	Goudesteinstede 21	1	ZW	7.5			53
's-Hertogenbosch	Goudesteinstede 23	1	ZW	7.5			52
's-Hertogenbosch	Goudesteinstede 25	1	ZW	7.5			52
's-Hertogenbosch	Goudesteinstede 27	1	ZW	7.5			52
's-Hertogenbosch	Goudesteinstede 29	1	NO	7.5			51
's-Hertogenbosch	Goudesteinstede 31	1	ZW	7.5			55
's-Hertogenbosch	Goudesteinstede 33	1	NO	7.5			52
's-Hertogenbosch	Goudesteinstede 35	1	NO	7.5			52
's-Hertogenbosch	Goudesteinstede 37	1	ZO	7.5			54
's-Hertogenbosch	Graaf van Solmsweg 97	1	Z	4.5			62
's-Hertogenbosch	Graaf van Solmsweg 107	1	NW	1.5			64
's-Hertogenbosch	Graaf van Solmsweg 111	1	NW	4.5			63
's-Hertogenbosch	Graaf van Solmsweg 115	1	NW	10.5			60
's-Hertogenbosch	Graaf van Solmsweg 52F	1	NW	10.5			58
's-Hertogenbosch	Graaf van Solmsweg 52K	1	NW	7.5			59

Bijlage D3 - Basisberekeningen geluidgevoelige objecten | Niet saneringsobjecten

Deze bijlage bevat de adressen van objecten die op basis van het detail-onderzoek zijn uitgesloten voor sanering.

Gemeente	Adres	Bestemmingscode	Gevel-oriëntatie	Hoogte boven maaiveld (m)	Eerder gemeld object o.g.v. de Wgh, voor zover nog niet gesaneerd (x=ja)	Object gesitueerd langs wegvak bijlage 4 Bgm (x = Ja)	Geluidsbelasting L _{den,GPP} [dB]
's-Hertogenbosch	Graaf van Solmsweg 52L	1	NW	7.5			59
's-Hertogenbosch	Graaf van Solmsweg 52N	1	NW	7.5			59
's-Hertogenbosch	Graafsebaan 80	1	Z	7.5			60
's-Hertogenbosch	Graafsebaan 82	1	Z	7.5			61
's-Hertogenbosch	Graafsebaan 84	1	Z	7.5			60
's-Hertogenbosch	Graafsebaan 90	1	Z	4.5			58
's-Hertogenbosch	Graafsebaan 95	1	N	7.5			64
's-Hertogenbosch	Graafsebaan 99	1	N	4.5			61
's-Hertogenbosch	Graafsebaan 100	1	Z	4.5			59
's-Hertogenbosch	Graafsebaan 102	1	Z	4.5			60
's-Hertogenbosch	Graafsebaan 104	1	Z	4.5			61
's-Hertogenbosch	Graafsebaan 105	1	N	4.5			59
's-Hertogenbosch	Graafsebaan 107	1	N	4.5			62
's-Hertogenbosch	Graafsebaan 108	1	ZO	7.5			57
's-Hertogenbosch	Graafsebaan 110	1	W	7.5			62
's-Hertogenbosch	Graafsebaan 112	1	W	7.5			62
's-Hertogenbosch	Graafsebaan 114	99	Z	1.5			57
's-Hertogenbosch	Graafsebaan 116	1	Z	4.5			63
's-Hertogenbosch	Graafsebaan 117	1	N	7.5			63
's-Hertogenbosch	Graafsebaan 131	1	N	4.5			65
's-Hertogenbosch	Graafsebaan 164	4	Z	10.5			55
's-Hertogenbosch	Graafsebaan 174	1	Z	1.5			57
's-Hertogenbosch	Graafsebaan 176	1	Z	1.5			56
's-Hertogenbosch	Graafsebaan 178	1	O	1.5			57
's-Hertogenbosch	Graafsebaan 180	1	Z	1.5			58
's-Hertogenbosch	Graafsebaan 182	1	N	1.5			49
's-Hertogenbosch	Graafsebaan 184	1	N	1.5			50
's-Hertogenbosch	Graafsebaan 186	1	N	1.5			50
's-Hertogenbosch	Graafsebaan 188	1	Z	5.5			60
's-Hertogenbosch	Graafsebaan 190	1	Z	5.5			60
's-Hertogenbosch	Graafsebaan 192	1	Z	5.5			60
's-Hertogenbosch	Graafsebaan 194	1	Z	5.5			60
's-Hertogenbosch	Graafsebaan 196	1	Z	5.5			60
's-Hertogenbosch	Graafsebaan 198	1	N	5.5			51
's-Hertogenbosch	Graafsebaan 200	1	N	5.5			52
's-Hertogenbosch	Graafsebaan 202	1	N	5.5			51
's-Hertogenbosch	Graafsebaan 204	1	Z	8.5			63
's-Hertogenbosch	Graafsebaan 206	1	Z	8.5			63
's-Hertogenbosch	Graafsebaan 208	1	Z	8.5			63
's-Hertogenbosch	Graafsebaan 210	1	Z	8.5			63
's-Hertogenbosch	Graafsebaan 212	1	Z	8.5			63
's-Hertogenbosch	Graafsebaan 214	1	N	8.5			54
's-Hertogenbosch	Graafsebaan 216	1	N	8.5			54
's-Hertogenbosch	Graafsebaan 218	1	N	8.5			54
's-Hertogenbosch	Graafsebaan 220	1	W	8.5			57
's-Hertogenbosch	Graafsebaan 101A	1	N	7.5			60
's-Hertogenbosch	Graafsebaan 103S	1	O	4.5			52
's-Hertogenbosch	Graafsebaan 110A	1	W	7.5			62

Bijlage D3 - Basisberekeningen geluidgevoelige objecten | Niet saneringsobjecten

Deze bijlage bevat de adressen van objecten die op basis van het detail-onderzoek zijn uitgesloten voor sanering.

Gemeente	Adres	Bestemmingscode	Gevel-oriëntatie	Hoogte boven maaiveld (m)	Eerder gemeld object o.g.v. de Wgh, voor zover nog niet gesaneerd (x=ja)	Object gesitueerd langs wegvak bijlage 4 Bgm (x = Ja)	Geluidsbelasting L _{den,GPP} [dB]
's-Hertogenbosch	Graafsebaan 110B	1	W	7.5			62
's-Hertogenbosch	Graafsebaan 110C	1	W	7.5			62
's-Hertogenbosch	Graafsebaan 110D	1	W	7.5			62
's-Hertogenbosch	Graafsebaan 110E	1	W	7.5			62
's-Hertogenbosch	Graafsebaan 110F	1	W	7.5			62
's-Hertogenbosch	Graafsebaan 110G	1	W	7.5			62
's-Hertogenbosch	Graafsebaan 110H	1	W	7.5			62
's-Hertogenbosch	Graafsebaan 110K	1	W	7.5			62
's-Hertogenbosch	Graafsebaan 110M	1	W	7.5			62
's-Hertogenbosch	Graafsebaan 110P	1	W	7.5			62
's-Hertogenbosch	Graafsebaan 110Q	1	W	7.5			62
's-Hertogenbosch	Graafsebaan 110R	1	W	7.5			62
's-Hertogenbosch	Graafsebaan 110S	1	W	7.5			62
's-Hertogenbosch	Graafsebaan 110T	1	W	7.5			62
's-Hertogenbosch	Graafsebaan 112A	1	W	7.5			62
's-Hertogenbosch	Graafsebaan 112B	1	W	7.5			62
's-Hertogenbosch	Graafsebaan 112C	1	W	7.5			62
's-Hertogenbosch	Graafsebaan 112E	1	W	7.5			62
's-Hertogenbosch	Graafsebaan 112F	1	W	7.5			62
's-Hertogenbosch	Graafsebaan 112G	1	W	7.5			62
's-Hertogenbosch	Graafsebaan 114A	1	Z	4.5			63
's-Hertogenbosch	Graafsebaan 117B	1	N	4.5			64
's-Hertogenbosch	Graafsebaan 78A	1	ZO	4.5			54
's-Hertogenbosch	Graafsebaan 78B	1	ZO	7.5			58
's-Hertogenbosch	Graafsebaan 91A	1	N	7.5			65
's-Hertogenbosch	Graafsebaan 93A	1	N	7.5			64
's-Hertogenbosch	Graafsebaan 95A	99	N	1.5			60
's-Hertogenbosch	Groningenlaan 1	1	NW	1.5			56
's-Hertogenbosch	Groningenlaan 2	1	NW	4.5			62
's-Hertogenbosch	Groningenlaan 3	1	NW	1.5			56
's-Hertogenbosch	Groningenlaan 4	1	NW	1.5			56
's-Hertogenbosch	Groningenlaan 6	1	NW	1.5			56
's-Hertogenbosch	Groningenlaan 7	1	NW	1.5			56
's-Hertogenbosch	Groningenlaan 8	1	NW	1.5			56
's-Hertogenbosch	Groningenlaan 9	1	NW	1.5			55
's-Hertogenbosch	Groningenlaan 11	1	NW	1.5			57
's-Hertogenbosch	Hambakenwetering 7	4	NW	13.5			63
's-Hertogenbosch	Hambakenwetering 10B	1	N	7.5			56
's-Hertogenbosch	Hambakenwetering 5H	99	NW	7.5			67
's-Hertogenbosch	Hambakenwetering 5J	99	NW	7.5			67
's-Hertogenbosch	Hambakenwetering 5K	99	NW	7.5			67
's-Hertogenbosch	Hambakenwetering 5L	99	NW	7.5			67
's-Hertogenbosch	Hambakenwetering 5M	99	NW	7.5			67
's-Hertogenbosch	Hambakenwetering 5P	99	NW	7.5			67
's-Hertogenbosch	Harteveldstede 1	1	ZO	7.5			53
's-Hertogenbosch	Harteveldstede 2	1	NO	7.5			53
's-Hertogenbosch	Harteveldstede 3	1	ZO	7.5			53
's-Hertogenbosch	Harteveldstede 4	1	ZO	7.5			53

Bijlage D3 - Basisberekeningen geluidgevoelige objecten | Niet saneringsobjecten

Deze bijlage bevat de adressen van objecten die op basis van het detail-onderzoek zijn uitgesloten voor sanering.

Gemeente	Adres	Bestemmingscode	Gevel-oriëntatie	Hoogte boven maaiveld (m)	Eerder gemeld object o.g.v. de Wgh, voor zover nog niet gesaneerd (x=ja)	Object gesitueerd langs wegvak bijlage 4 Bgm (x = Ja)	Geluidsbelasting L _{den,GPP} [dB]
's-Hertogenbosch	Harteveldstede 5	1	ZO	7.5			53
's-Hertogenbosch	Harteveldstede 6	1	ZO	7.5			53
's-Hertogenbosch	Harteveldstede 7	1	ZO	7.5			53
's-Hertogenbosch	Harteveldstede 8	1	ZO	7.5			53
's-Hertogenbosch	Harteveldstede 9	1	ZO	7.5			53
's-Hertogenbosch	Harteveldstede 10	1	ZO	7.5			53
's-Hertogenbosch	Harteveldstede 11	1	ZO	7.5			53
's-Hertogenbosch	Harteveldstede 12	1	ZO	7.5			53
's-Hertogenbosch	Harteveldstede 13	1	ZO	7.5			53
's-Hertogenbosch	Harteveldstede 14	1	ZO	7.5			53
's-Hertogenbosch	Harteveldstede 15	1	ZO	7.5			53
's-Hertogenbosch	Harteveldstede 16	1	NO	7.5			53
's-Hertogenbosch	Harteveldstede 17	1	ZO	7.5			53
's-Hertogenbosch	Harteveldstede 18	1	NW	7.5			53
's-Hertogenbosch	Harteveldstede 19	1	ZO	7.5			53
's-Hertogenbosch	Harteveldstede 20	1	NW	7.5			53
's-Hertogenbosch	Harteveldstede 21	1	ZO	7.5			52
's-Hertogenbosch	Harteveldstede 22	1	NW	7.5			53
's-Hertogenbosch	Harteveldstede 23	1	Z	7.5			53
's-Hertogenbosch	Harteveldstede 24	1	NW	7.5			54
's-Hertogenbosch	Harteveldstede 25	1	Z	7.5			52
's-Hertogenbosch	Harteveldstede 26	1	NW	7.5			54
's-Hertogenbosch	Harteveldstede 27	1	Z	7.5			52
's-Hertogenbosch	Harteveldstede 28	1	NW	7.5			54
's-Hertogenbosch	Harteveldstede 29	1	Z	7.5			52
's-Hertogenbosch	Harteveldstede 30	1	ZW	7.5			55
's-Hertogenbosch	Harteveldstede 31	1	Z	7.5			51
's-Hertogenbosch	Harteveldstede 33	1	Z	7.5			51
's-Hertogenbosch	Haydnlaan 1	1	Z	10.5			55
's-Hertogenbosch	Haydnlaan 2	1	ZO	7.5			54
's-Hertogenbosch	Haydnlaan 3	1	Z	7.5			56
's-Hertogenbosch	Haydnlaan 4	1	Z	4.5			52
's-Hertogenbosch	Hedikhuizerweg 23	1	ZW	1.5			58
's-Hertogenbosch	Heibloem 1	1	Z	4.5			58
's-Hertogenbosch	Heibloem 2	1	ZO	7.5			60
's-Hertogenbosch	Heibloem 3	1	NO	4.5			56
's-Hertogenbosch	Heibloem 4	1	ZW	7.5			58
's-Hertogenbosch	Heibloem 5	1	NO	4.5			55
's-Hertogenbosch	Heibloem 6	1	ZW	7.5			57
's-Hertogenbosch	Heibloem 7	1	NO	4.5			55
's-Hertogenbosch	Heibloem 8	1	NO	7.5			56
's-Hertogenbosch	Heibloem 9	1	NO	4.5			55
's-Hertogenbosch	Heibloem 10	1	ZW	7.5			56
's-Hertogenbosch	Heibloem 11	1	NO	4.5			57
's-Hertogenbosch	Heibloem 12	1	NO	7.5			56
's-Hertogenbosch	Heibloem 13	1	NO	4.5			56
's-Hertogenbosch	Heibloem 14	1	ZW	7.5			56
's-Hertogenbosch	Heibloem 15	1	ZO	7.5			57

Bijlage D3 - Basisberekeningen geluidgevoelige objecten | Niet saneringsobjecten

Deze bijlage bevat de adressen van objecten die op basis van het detail-onderzoek zijn uitgesloten voor sanering.

Gemeente	Adres	Bestemmingscode	Gevel-oriëntatie	Hoogte boven maaiveld (m)	Eerder gemeld object o.g.v. de Wgh, voor zover nog niet gesaneerd (x=ja)	Object gesitueerd langs wegvak bijlage 4 Bgm (x = Ja)	Geluidsbelasting L _{den,GPP} [dB]
's-Hertogenbosch	Heibloem 16	1	ZW	7.5			55
's-Hertogenbosch	Heibloem 17	1	ZO	7.5			57
's-Hertogenbosch	Heibloem 18	1	NO	7.5			55
's-Hertogenbosch	Heibloem 19	1	Z	7.5			57
's-Hertogenbosch	Heibloem 20	1	NW	4.5			52
's-Hertogenbosch	Heibloem 21	1	Z	7.5			57
's-Hertogenbosch	Heibloem 22	1	Z	4.5			52
's-Hertogenbosch	Heibloem 23	1	Z	7.5			56
's-Hertogenbosch	Heibloem 24	1	Z	7.5			56
's-Hertogenbosch	Heibloem 26	1	Z	7.5			56
's-Hertogenbosch	Heibloem 28	1	Z	7.5			56
's-Hertogenbosch	Heibloem 30	1	Z	7.5			56
's-Hertogenbosch	Heibloem 32	1	W	7.5			55
's-Hertogenbosch	Heibloem 34	1	Z	7.5			56
's-Hertogenbosch	Heibloem 36	1	O	7.5			54
's-Hertogenbosch	Heibloem 38	1	Z	7.5			55
's-Hertogenbosch	Heibloem 40	1	Z	7.5			55
's-Hertogenbosch	Heibloem 42	1	Z	7.5			55
's-Hertogenbosch	Heibloem 44	1	Z	7.5			55
's-Hertogenbosch	Heibloem 46	1	ZO	7.5			55
's-Hertogenbosch	Heibloem 48	1	ZO	7.5			55
's-Hertogenbosch	Heibloem 50	1	ZO	7.5			54
's-Hertogenbosch	Heibloem 52	1	ZO	7.5			54
's-Hertogenbosch	Heibloem 1A	1	ZW	4.5			54
's-Hertogenbosch	Heibloem 20A	99	ZW	7.5			56
's-Hertogenbosch	Heirust 2	1	ZO	7.5			55
's-Hertogenbosch	Heirust 3	1	Z	7.5			55
's-Hertogenbosch	Heirust 4	1	ZO	7.5			54
's-Hertogenbosch	Heirust 5	1	ZO	7.5			54
's-Hertogenbosch	Heirust 6	1	NO	7.5			54
's-Hertogenbosch	Heirust 7	1	ZO	7.5			54
's-Hertogenbosch	Heirust 8	1	ZO	7.5			55
's-Hertogenbosch	Heirust 9	1	ZO	7.5			53
's-Hertogenbosch	Heirust 10	1	ZO	7.5			55
's-Hertogenbosch	Heirust 11	1	ZO	7.5			55
's-Hertogenbosch	Heirust 12	1	ZO	7.5			54
's-Hertogenbosch	Heirust 13	1	ZO	4.5			52
's-Hertogenbosch	Heirust 14	1	ZO	7.5			54
's-Hertogenbosch	Heirust 15	1	ZO	7.5			57
's-Hertogenbosch	Heirust 16	1	ZO	7.5			54
's-Hertogenbosch	Heirust 18	1	ZO	7.5			53
's-Hertogenbosch	Heirust 19	1	ZO	4.5			53
's-Hertogenbosch	Heirust 20	1	ZO	7.5			53
's-Hertogenbosch	Heirust 22	1	ZO	7.5			53
's-Hertogenbosch	Heirust 24	1	ZO	7.5			52
's-Hertogenbosch	Heirust 25	1	ZO	4.5			51
's-Hertogenbosch	Heirust 26	1	ZO	7.5			53
's-Hertogenbosch	Heirust 27	1	ZO	7.5			53

Bijlage D3 - Basisberekeningen geluidgevoelige objecten | Niet saneringsobjecten

Deze bijlage bevat de adressen van objecten die op basis van het detail-onderzoek zijn uitgesloten voor sanering.

Gemeente	Adres	Bestemmingscode	Gevel-oriëntatie	Hoogte boven maaiveld (m)	Eerder gemeld object o.g.v. de Wgh, voor zover nog niet gesaneerd (x=ja)	Object gesitueerd langs wegvak bijlage 4 Bgm (x = Ja)	Geluidsbelasting L _{den,GPP} [dB]
's-Hertogenbosch	Heirust 28	1	ZO	7.5			52
's-Hertogenbosch	Heirust 29	1	ZO	7.5			54
's-Hertogenbosch	Heirust 30	1	ZO	7.5			52
's-Hertogenbosch	Heirust 31	1	ZO	7.5			54
's-Hertogenbosch	Heirust 33	1	ZO	4.5			51
's-Hertogenbosch	Heiweg 9	1	ZO	4.5			51
's-Hertogenbosch	Heiweg 11	1	NO	7.5			52
's-Hertogenbosch	Heiweg 13	1	ZO	4.5			51
's-Hertogenbosch	Heiweg 15	1	NO	4.5			51
's-Hertogenbosch	Heiweg 17	1	NO	4.5			51
's-Hertogenbosch	Heiweg 19	1	ZO	4.5			51
's-Hertogenbosch	Heiweg 21	1	ZO	7.5			52
's-Hertogenbosch	Heiweg 23	1	NO	7.5			51
's-Hertogenbosch	Heiweg 25	1	ZO	7.5			51
's-Hertogenbosch	Heiweg 3A	1	ZO	7.5			52
's-Hertogenbosch	Helfrichlaan 1	1	NW	1.5			54
's-Hertogenbosch	Helfrichlaan 2	1	NO	1.5			55
's-Hertogenbosch	Helfrichlaan 3	1	ZW	1.5			55
's-Hertogenbosch	Helfrichlaan 4	1	NW	1.5			54
's-Hertogenbosch	Hoefberg 1	1	ZO	7.5			55
's-Hertogenbosch	Hoefberg 2	1	ZO	7.5			55
's-Hertogenbosch	Hoefberg 3	1	ZO	7.5			55
's-Hertogenbosch	Hoefberg 4	1	ZO	7.5			57
's-Hertogenbosch	Hoefberg 5	1	ZO	7.5			55
's-Hertogenbosch	Hoefberg 6	1	ZO	7.5			55
's-Hertogenbosch	Hoefberg 7	1	ZO	7.5			55
's-Hertogenbosch	Hoefberg 8	1	ZO	7.5			54
's-Hertogenbosch	Hoefberg 9	1	ZO	7.5			55
's-Hertogenbosch	Hoefberg 10	1	ZO	7.5			54
's-Hertogenbosch	Hoefberg 11	1	ZO	7.5			55
's-Hertogenbosch	Hoefberg 12	1	ZO	7.5			55
's-Hertogenbosch	Hoefberg 13	1	ZO	7.5			55
's-Hertogenbosch	Hoefberg 14	1	ZO	7.5			55
's-Hertogenbosch	Hoefberg 15	1	ZO	7.5			55
's-Hertogenbosch	Hoefberg 16	1	ZO	7.5			55
's-Hertogenbosch	Hoefberg 17	1	ZO	7.5			55
's-Hertogenbosch	Hoefberg 18	1	ZO	7.5			55
's-Hertogenbosch	Hoefberg 19	1	ZO	7.5			56
's-Hertogenbosch	Hoefberg 20	1	ZO	7.5			54
's-Hertogenbosch	Hoefberg 21	1	ZO	7.5			55
's-Hertogenbosch	Hoefberg 22	1	ZO	7.5			54
's-Hertogenbosch	Hoefberg 23	1	ZO	7.5			54
's-Hertogenbosch	Hoogstraat 2	1	ZO	4.5	x		54
's-Hertogenbosch	Hoogstraat 5	1	ZO	7.5			51
's-Hertogenbosch	Hoogstraat 6	1	ZO	7.5			55
's-Hertogenbosch	Hoogstraat 8	1	NO	4.5			51
's-Hertogenbosch	Hoogstraat 12	1	ZO	4.5			50
's-Hertogenbosch	Hoogstraat 14	1	O	7.5			51

Bijlage D3 - Basisberekeningen geluidgevoelige objecten | Niet saneringsobjecten

Deze bijlage bevat de adressen van objecten die op basis van het detail-onderzoek zijn uitgesloten voor sanering.

Gemeente	Adres	Bestemmingscode	Gevel-oriëntatie	Hoogte boven maaiveld (m)	Eerder gemeld object o.g.v. de Wgh, voor zover nog niet gesaneerd (x=ja)	Object gesitueerd langs wegvak bijlage 4 Bgm (x = Ja)	Geluidsbelasting $L_{den,GPP}$ [dB]
's-Hertogenbosch	Hoogstraat 6A	1	ZO	7.5			53
's-Hertogenbosch	Hoolstraat 1	1	NO	4.5			55
's-Hertogenbosch	Hoolstraat 4	1	ZW	4.5			56
's-Hertogenbosch	Hoolstraat 6	1	O	1.5			57
's-Hertogenbosch	Hoolstraat 7	1	Z	4.5			56
's-Hertogenbosch	Hoolstraat 9	1	O	4.5			56
's-Hertogenbosch	Hoolstraat 11	1	O	1.5			54
's-Hertogenbosch	Hoolstraat 4A	1	Z	7.5			60
's-Hertogenbosch	Hoolstraat 8A	1	Z	1.5			57
's-Hertogenbosch	Jan van Speijkstraat 1	1	NO	7.5			55
's-Hertogenbosch	Jan van Speijkstraat 2	1	NW	7.5			54
's-Hertogenbosch	Jan van Speijkstraat 3	1	NW	7.5			56
's-Hertogenbosch	Jan van Speijkstraat 4	1	NW	7.5			53
's-Hertogenbosch	Jan van Speijkstraat 5	1	NW	7.5			55
's-Hertogenbosch	Jan van Speijkstraat 6	1	NW	7.5			53
's-Hertogenbosch	Jan van Speijkstraat 7	1	NW	7.5			55
's-Hertogenbosch	Jan van Speijkstraat 8	1	NW	7.5			53
's-Hertogenbosch	Jan van Speijkstraat 9	1	ZW	7.5			56
's-Hertogenbosch	Jan van Speijkstraat 10	1	NW	7.5			53
's-Hertogenbosch	Jan van Speijkstraat 11	1	NW	7.5			55
's-Hertogenbosch	Jan van Speijkstraat 12	1	NW	7.5			54
's-Hertogenbosch	Jan van Speijkstraat 13	1	NW	7.5			56
's-Hertogenbosch	Jan van Speijkstraat 14	1	NW	7.5			55
's-Hertogenbosch	Kardinaal de Jongsingel 53	1	ZW	4.5			56
's-Hertogenbosch	Kardinaal de Jongsingel 55	1	ZW	4.5			56
's-Hertogenbosch	Kardinaal de Jongsingel 57	1	ZW	4.5			56
's-Hertogenbosch	Kardinaal de Jongsingel 59	1	ZW	4.5			56
's-Hertogenbosch	Kardinaal de Jongsingel 61	1	ZW	4.5			56
's-Hertogenbosch	Kardinaal de Jongsingel 63	1	NW	4.5			57
's-Hertogenbosch	Karel Doormanstraat 76	1	NW	1.5			57
's-Hertogenbosch	Karel Doormanstraat 78	1	NW	1.5			57
's-Hertogenbosch	Karel Doormanstraat 80	1	NW	1.5			57
's-Hertogenbosch	Karel Doormanstraat 82	1	NW	4.5			57
's-Hertogenbosch	Karel Doormanstraat 84	1	NW	7.5			58
's-Hertogenbosch	Karel Doormanstraat 86	1	NW	4.5			57
's-Hertogenbosch	Klokkenlaan 158	1	NW	7.5			56
's-Hertogenbosch	Klokkenlaan 160	1	NW	7.5			56
's-Hertogenbosch	Klokkenlaan 162	1	NW	7.5			56
's-Hertogenbosch	Klokkenlaan 164	1	NW	7.5			56
's-Hertogenbosch	Klokkenlaan 166	1	NW	7.5			56
's-Hertogenbosch	Klokkenlaan 168	1	NW	7.5			56
's-Hertogenbosch	Klokkenlaan 170	1	NW	7.5			56
's-Hertogenbosch	Klokkenlaan 176	1	NW	7.5			56
's-Hertogenbosch	Klokkenlaan 178	1	NW	7.5			56
's-Hertogenbosch	Klokkenlaan 180	1	NW	7.5			56
's-Hertogenbosch	Klokkenlaan 182	1	NW	7.5			56
's-Hertogenbosch	Klokkenlaan 184	1	NW	7.5			56
's-Hertogenbosch	Klokkenlaan 186	1	NW	7.5			56

Bijlage D3 - Basisberekeningen geluidgevoelige objecten | Niet saneringsobjecten

Deze bijlage bevat de adressen van objecten die op basis van het detail-onderzoek zijn uitgesloten voor sanering.

Gemeente	Adres	Bestemmingscode	Gevel-oriëntatie	Hoogte boven maaiveld (m)	Eerder gemeld object o.g.v. de Wgh, voor zover nog niet gesaneerd (x=ja)	Object gesitueerd langs wegvak bijlage 4 Bgm (x = Ja)	Geluidsbelasting L _{den,GPP} [dB]
's-Hertogenbosch	Klokkenlaan 188	1	NW	7.5			56
's-Hertogenbosch	Klokkenlaan 196	1	NW	7.5			56
's-Hertogenbosch	Klokkenlaan 198	1	NW	7.5			56
's-Hertogenbosch	Klokkenlaan 200	1	NW	7.5			56
's-Hertogenbosch	Klokkenlaan 202	1	NW	7.5			56
's-Hertogenbosch	Klokkenlaan 204	1	NW	7.5			56
's-Hertogenbosch	Klokkenlaan 206	1	NW	7.5			56
's-Hertogenbosch	Klokkenlaan 216	1	NW	7.5			56
's-Hertogenbosch	Klokkenlaan 218	1	NW	7.5			56
's-Hertogenbosch	Klokkenlaan 220	1	NW	7.5			56
's-Hertogenbosch	Klokkenlaan 222	1	NW	7.5			56
's-Hertogenbosch	Klokkenlaan 224	1	NW	7.5			56
's-Hertogenbosch	Klokkenlaan 238	1	NW	7.5			56
's-Hertogenbosch	Klokkenlaan 240	1	NW	7.5			56
's-Hertogenbosch	Klokkenlaan 242	1	NW	7.5			56
's-Hertogenbosch	Klokkenlaan 258	1	NW	7.5			56
's-Hertogenbosch	Klokkenlaan 260	1	NW	7.5			56
's-Hertogenbosch	Klokkenlaan 274	1	NO	7.5			63
's-Hertogenbosch	Klokkenlaan 276	1	NO	7.5			63
's-Hertogenbosch	Klokkenlaan 278	1	NO	7.5			63
's-Hertogenbosch	Klokkenlaan 280	1	NO	7.5			63
's-Hertogenbosch	Klokkenlaan 292	1	NO	7.5			63
's-Hertogenbosch	Klokkenlaan 294	1	NO	7.5			63
's-Hertogenbosch	Klokkenlaan 296	1	NO	7.5			63
's-Hertogenbosch	Klokkenlaan 298	1	NO	7.5			63
's-Hertogenbosch	Klokkenlaan 310	1	NO	7.5			63
's-Hertogenbosch	Klokkenlaan 312	1	NO	7.5			63
's-Hertogenbosch	Klokkenlaan 314	1	NO	7.5			63
's-Hertogenbosch	Klokkenlaan 316	1	NO	7.5			63
's-Hertogenbosch	Klokkenlaan 328	1	NO	7.5			63
's-Hertogenbosch	Klokkenlaan 330	1	NO	7.5			63
's-Hertogenbosch	Klokkenlaan 332	1	NO	7.5			63
's-Hertogenbosch	Klokkenlaan 334	1	NO	7.5			63
's-Hertogenbosch	Klokkenlaan 346	1	NO	7.5			63
's-Hertogenbosch	Klokkenlaan 348	1	NO	7.5			63
's-Hertogenbosch	Klokkenlaan 350	1	NO	7.5			63
's-Hertogenbosch	Klokkenlaan 352	1	NO	7.5			63
's-Hertogenbosch	Klokkenlaan 364	1	NO	7.5			63
's-Hertogenbosch	Klokkenlaan 366	1	NO	7.5			63
's-Hertogenbosch	Klokkenlaan 368	1	NO	7.5			63
's-Hertogenbosch	Klokkenlaan 370	1	NO	7.5			63
's-Hertogenbosch	Koksteeg 3	1	ZW	4.5			64
's-Hertogenbosch	Kruiskampsingel 1	1	N	4.5			58
's-Hertogenbosch	Kruiskampsingel 3	1	N	4.5			59
's-Hertogenbosch	Kruiskampsingel 5	1	N	4.5			59
's-Hertogenbosch	Kruiskampsingel 7	1	N	4.5			59
's-Hertogenbosch	Kruiskampsingel 9	1	N	4.5			59
's-Hertogenbosch	Kruiskampsingel 11	1	N	4.5			60

Bijlage D3 - Basisberekeningen geluidgevoelige objecten | Niet saneringsobjecten

Deze bijlage bevat de adressen van objecten die op basis van het detail-onderzoek zijn uitgesloten voor sanering.

Gemeente	Adres	Bestemmingscode	Gevel-oriëntatie	Hoogte boven maaiveld (m)	Eerder gemeld object o.g.v. de Wgh, voor zover nog niet gesaneerd (x=ja)	Object gesitueerd langs wegvak bijlage 4 Bgm (x = Ja)	Geluidsbelasting $L_{den,GPP}$ [dB]
's-Hertogenbosch	Kruiskampsingel 12	1	NW	7.5			58
's-Hertogenbosch	Kruiskampsingel 13	1	NW	4.5			63
's-Hertogenbosch	Kruiskampsingel 14	1	NW	7.5			58
's-Hertogenbosch	Kruiskampsingel 15	1	NW	4.5			62
's-Hertogenbosch	Kruiskampsingel 16	1	NW	7.5			58
's-Hertogenbosch	Kruiskampsingel 17	1	NW	4.5			63
's-Hertogenbosch	Kruiskampsingel 18	1	NW	7.5			58
's-Hertogenbosch	Kruiskampsingel 19	1	N	7.5			59
's-Hertogenbosch	Kruiskampsingel 20	1	NW	7.5			58
's-Hertogenbosch	Kruiskampsingel 21	1	N	7.5			60
's-Hertogenbosch	Kruiskampsingel 22	1	NW	7.5			58
's-Hertogenbosch	Kruiskampsingel 23	1	N	7.5			60
's-Hertogenbosch	Kruiskampsingel 24	1	NW	7.5			58
's-Hertogenbosch	Kruiskampsingel 25	1	N	7.5			60
's-Hertogenbosch	Kruiskampsingel 26	1	NW	7.5			58
's-Hertogenbosch	Kruiskampsingel 27	1	N	7.5			61
's-Hertogenbosch	Kruiskampsingel 28	1	NW	7.5			58
's-Hertogenbosch	Kruiskampsingel 29	1	N	7.5			61
's-Hertogenbosch	Kruiskampsingel 30	1	NW	7.5			58
's-Hertogenbosch	Kruiskampsingel 31	1	NW	7.5			64
's-Hertogenbosch	Kruiskampsingel 32	1	NW	7.5			58
's-Hertogenbosch	Kruiskampsingel 33	1	NW	7.5			64
's-Hertogenbosch	Kruiskampsingel 34	1	NW	7.5			58
's-Hertogenbosch	Kruiskampsingel 35	1	NW	7.5			64
's-Hertogenbosch	Kruiskampsingel 36	1	NW	4.5			57
's-Hertogenbosch	Kruiskampsingel 37	1	N	10.5			60
's-Hertogenbosch	Kruiskampsingel 38	1	NW	7.5			58
's-Hertogenbosch	Kruiskampsingel 39	1	N	10.5			60
's-Hertogenbosch	Kruiskampsingel 40	1	NO	7.5			57
's-Hertogenbosch	Kruiskampsingel 41	1	N	10.5			61
's-Hertogenbosch	Kruiskampsingel 42	1	NW	7.5			57
's-Hertogenbosch	Kruiskampsingel 43	1	N	10.5			61
's-Hertogenbosch	Kruiskampsingel 44	1	NW	7.5			57
's-Hertogenbosch	Kruiskampsingel 45	1	N	10.5			62
's-Hertogenbosch	Kruiskampsingel 46	1	NW	7.5			57
's-Hertogenbosch	Kruiskampsingel 47	1	N	10.5			63
's-Hertogenbosch	Kruiskampsingel 48	1	NW	7.5			57
's-Hertogenbosch	Kruiskampsingel 49	1	NW	10.5			65
's-Hertogenbosch	Kruiskampsingel 50	1	NW	7.5			57
's-Hertogenbosch	Kruiskampsingel 51	1	NW	10.5			65
's-Hertogenbosch	Kruiskampsingel 52	1	NW	7.5			57
's-Hertogenbosch	Kruiskampsingel 53	1	NW	10.5			65
's-Hertogenbosch	Kruiskampsingel 54	1	NW	7.5			57
's-Hertogenbosch	Kruiskampsingel 55	1	N	13.5			61
's-Hertogenbosch	Kruiskampsingel 56	1	NW	7.5			57
's-Hertogenbosch	Kruiskampsingel 57	1	N	13.5			61
's-Hertogenbosch	Kruiskampsingel 58	1	NW	7.5			57
's-Hertogenbosch	Kruiskampsingel 59	1	N	13.5			62

Bijlage D3 - Basisberekeningen geluidgevoelige objecten | Niet saneringsobjecten

Deze bijlage bevat de adressen van objecten die op basis van het detail-onderzoek zijn uitgesloten voor sanering.

Gemeente	Adres	Bestemmingscode	Gevel-oriëntatie	Hoogte boven maaiveld (m)	Eerder gemeld object o.g.v. de Wgh, voor zover nog niet gesaneerd (x=ja)	Object gesitueerd langs wegvak bijlage 4 Bgm (x = Ja)	Geluidsbelasting $L_{den,GPP}$ [dB]
's-Hertogenbosch	Kruiskampsingel 60	1	NW	7.5			57
's-Hertogenbosch	Kruiskampsingel 61	1	N	13.5			62
's-Hertogenbosch	Kruiskampsingel 62	1	NW	7.5			56
's-Hertogenbosch	Kruiskampsingel 63	1	N	13.5			62
's-Hertogenbosch	Kruiskampsingel 64	1	NO	7.5			57
's-Hertogenbosch	Kruiskampsingel 65	1	N	13.5			63
's-Hertogenbosch	Kruiskampsingel 66	1	NW	7.5			56
's-Hertogenbosch	Kruiskampsingel 68	1	NW	7.5			56
's-Hertogenbosch	Kruiskampsingel 69	1	NW	13.5			65
's-Hertogenbosch	Kruiskampsingel 70	1	NW	7.5			55
's-Hertogenbosch	Kruiskampsingel 72	1	NW	4.5			55
's-Hertogenbosch	Kruiskampsingel 73	1	N	16.5			61
's-Hertogenbosch	Kruiskampsingel 75	1	N	16.5			61
's-Hertogenbosch	Kruiskampsingel 77	1	N	16.5			62
's-Hertogenbosch	Kruiskampsingel 79	1	N	16.5			62
's-Hertogenbosch	Kruiskampsingel 81	1	N	16.5			63
's-Hertogenbosch	Kruiskampsingel 83	1	N	16.5			63
's-Hertogenbosch	Kruiskampsingel 91	1	N	19.5			61
's-Hertogenbosch	Kruiskampsingel 93	1	N	19.5			62
's-Hertogenbosch	Kruiskampsingel 95	1	N	19.5			62
's-Hertogenbosch	Kruiskampsingel 97	1	N	19.5			62
's-Hertogenbosch	Kruiskampsingel 99	1	N	19.5			63
's-Hertogenbosch	Kruiskampsingel 100	1	NW	4.5			50
's-Hertogenbosch	Kruiskampsingel 101	1	N	19.5			63
's-Hertogenbosch	Kruiskampsingel 102	1	NW	7.5			51
's-Hertogenbosch	Kruiskampsingel 104	1	NW	4.5			49
's-Hertogenbosch	Kruiskampsingel 106	1	NW	4.5			49
's-Hertogenbosch	Kruiskampsingel 108	1	ZW	7.5			54
's-Hertogenbosch	Kruiskampsingel 109	1	NW	4.5			63
's-Hertogenbosch	Kruiskampsingel 110	1	NW	4.5			52
's-Hertogenbosch	Kruiskampsingel 111	1	NW	4.5			63
's-Hertogenbosch	Kruiskampsingel 112	1	NW	7.5			53
's-Hertogenbosch	Kruiskampsingel 113	1	NW	4.5			64
's-Hertogenbosch	Kruiskampsingel 114	1	NW	4.5			52
's-Hertogenbosch	Kruiskampsingel 115	1	NW	4.5			64
's-Hertogenbosch	Kruiskampsingel 116	1	NW	7.5			53
's-Hertogenbosch	Kruiskampsingel 117	1	NW	4.5			64
's-Hertogenbosch	Kruiskampsingel 119	1	N	4.5			64
's-Hertogenbosch	Kruiskampsingel 120	1	ZW	7.5			55
's-Hertogenbosch	Kruiskampsingel 121	1	W	4.5			63
's-Hertogenbosch	Kruiskampsingel 122	1	NW	4.5			54
's-Hertogenbosch	Kruiskampsingel 123	1	W	4.5			62
's-Hertogenbosch	Kruiskampsingel 124	1	NW	7.5			55
's-Hertogenbosch	Kruiskampsingel 125	1	W	4.5			62
's-Hertogenbosch	Kruiskampsingel 126	1	NW	4.5			55
's-Hertogenbosch	Kruiskampsingel 127	1	NW	7.5			65
's-Hertogenbosch	Kruiskampsingel 128	1	NW	4.5			55
's-Hertogenbosch	Kruiskampsingel 129	1	NW	7.5			65

Bijlage D3 - Basisberekeningen geluidgevoelige objecten | Niet saneringsobjecten

Deze bijlage bevat de adressen van objecten die op basis van het detail-onderzoek zijn uitgesloten voor sanering.

Gemeente	Adres	Bestemmingscode	Gevel-oriëntatie	Hoogte boven maaiveld (m)	Eerder gemeld object o.g.v. de Wgh, voor zover nog niet gesaneerd (x=ja)	Object gesitueerd langs wegvak bijlage 4 Bgm (x = Ja)	Geluidsbelasting $L_{den,GPP}$ [dB]
's-Hertogenbosch	Kruiskampsingel 130	1	NW	4.5			55
's-Hertogenbosch	Kruiskampsingel 131	1	NW	7.5			65
's-Hertogenbosch	Kruiskampsingel 132	1	NW	7.5			56
's-Hertogenbosch	Kruiskampsingel 133	1	NW	7.5			65
's-Hertogenbosch	Kruiskampsingel 134	1	NW	7.5			56
's-Hertogenbosch	Kruiskampsingel 135	1	NW	7.5			65
's-Hertogenbosch	Kruiskampsingel 136	1	NW	4.5			55
's-Hertogenbosch	Kruiskampsingel 137	1	N	7.5			65
's-Hertogenbosch	Kruiskampsingel 138	1	NW	7.5			56
's-Hertogenbosch	Kruiskampsingel 139	1	W	7.5			63
's-Hertogenbosch	Kruiskampsingel 140	1	NW	4.5			56
's-Hertogenbosch	Kruiskampsingel 141	1	W	7.5			63
's-Hertogenbosch	Kruiskampsingel 142	1	NW	4.5			56
's-Hertogenbosch	Kruiskampsingel 143	1	W	7.5			62
's-Hertogenbosch	Kruiskampsingel 144	1	NW	4.5			56
's-Hertogenbosch	Kruiskampsingel 145	1	NW	10.5			65
's-Hertogenbosch	Kruiskampsingel 146	1	NW	4.5			56
's-Hertogenbosch	Kruiskampsingel 148	1	NW	4.5			56
's-Hertogenbosch	Kruiskampsingel 150	1	NW	4.5			56
's-Hertogenbosch	Kruiskampsingel 152	1	NW	4.5			56
's-Hertogenbosch	Kruiskampsingel 154	1	NW	4.5			57
's-Hertogenbosch	Kruiskampsingel 155	1	N	10.5			65
's-Hertogenbosch	Kruiskampsingel 156	1	NW	4.5			57
's-Hertogenbosch	Kruiskampsingel 157	1	W	10.5			64
's-Hertogenbosch	Kruiskampsingel 158	1	NW	4.5			57
's-Hertogenbosch	Kruiskampsingel 159	1	W	10.5			64
's-Hertogenbosch	Kruiskampsingel 160	1	NW	4.5			57
's-Hertogenbosch	Kruiskampsingel 161	1	W	10.5			63
's-Hertogenbosch	Kruiskampsingel 162	1	NW	4.5			57
's-Hertogenbosch	Kruiskampsingel 164	1	NW	4.5			57
's-Hertogenbosch	Kruiskampsingel 166	1	NW	4.5			57
's-Hertogenbosch	Kruiskampsingel 175	1	W	13.5			64
's-Hertogenbosch	Kruiskampsingel 177	1	W	13.5			64
's-Hertogenbosch	Kruiskampsingel 179	1	W	13.5			64
's-Hertogenbosch	Kruiskampsingel 193	1	W	16.5			65
's-Hertogenbosch	Kruiskampsingel 195	1	W	16.5			64
's-Hertogenbosch	Kruiskampsingel 197	1	W	16.5			64
's-Hertogenbosch	Kruiskampsingel 211	1	W	19.5			65
's-Hertogenbosch	Kruiskampsingel 213	1	W	19.5			64
's-Hertogenbosch	Kruiskampsingel 215	1	W	19.5			64
's-Hertogenbosch	Kruiskampsingel 217	1	W	4.5			61
's-Hertogenbosch	Kruiskampsingel 219	1	W	4.5			61
's-Hertogenbosch	Kruiskampsingel 221	1	W	4.5			61
's-Hertogenbosch	Kruiskampsingel 223	1	W	4.5			60
's-Hertogenbosch	Kruiskampsingel 225	1	W	4.5			60
's-Hertogenbosch	Kruiskampsingel 227	1	ZO	4.5			48
's-Hertogenbosch	Kruiskampsingel 229	1	NW	1.5			57
's-Hertogenbosch	Kruiskampsingel 231	1	NW	1.5			57

Bijlage D3 - Basisberekeningen geluidgevoelige objecten | Niet saneringsobjecten

Deze bijlage bevat de adressen van objecten die op basis van het detail-onderzoek zijn uitgesloten voor sanering.

Gemeente	Adres	Bestemmingscode	Gevel-oriëntatie	Hoogte boven maaiveld (m)	Eerder gemeld object o.g.v. de Wgh, voor zover nog niet gesaneerd (x=ja)	Object gesitueerd langs wegvak bijlage 4 Bgm (x = Ja)	Geluidsbelasting L _{den,GPP} [dB]
's-Hertogenbosch	Kruiskampsingel 233	1	NW	1.5			57
's-Hertogenbosch	Kruiskampsingel 235	1	W	7.5			62
's-Hertogenbosch	Kruiskampsingel 237	1	W	7.5			62
's-Hertogenbosch	Kruiskampsingel 239	1	W	7.5			61
's-Hertogenbosch	Kruiskampsingel 241	1	W	7.5			61
's-Hertogenbosch	Kruiskampsingel 243	1	W	7.5			61
's-Hertogenbosch	Kruiskampsingel 245	1	ZO	7.5			50
's-Hertogenbosch	Kruiskampsingel 247	1	NW	1.5			57
's-Hertogenbosch	Kruiskampsingel 249	1	NW	1.5			57
's-Hertogenbosch	Kruiskampsingel 251	1	NW	1.5			57
's-Hertogenbosch	Kruiskampsingel 253	1	W	10.5			63
's-Hertogenbosch	Kruiskampsingel 255	1	W	10.5			62
's-Hertogenbosch	Kruiskampsingel 257	1	W	10.5			62
's-Hertogenbosch	Kruiskampsingel 259	1	W	10.5			62
's-Hertogenbosch	Kruiskampsingel 261	1	W	10.5			61
's-Hertogenbosch	Kruiskampsingel 263	1	ZO	10.5			48
's-Hertogenbosch	Kruiskampsingel 265	1	NW	1.5			57
's-Hertogenbosch	Kruiskampsingel 267	1	NW	1.5			57
's-Hertogenbosch	Kruiskampsingel 269	1	NW	1.5			57
's-Hertogenbosch	Kruiskampsingel 271	1	W	13.5			63
's-Hertogenbosch	Kruiskampsingel 273	1	W	13.5			63
's-Hertogenbosch	Kruiskampsingel 275	1	W	13.5			63
's-Hertogenbosch	Kruiskampsingel 277	1	W	13.5			62
's-Hertogenbosch	Kruiskampsingel 279	1	W	13.5			62
's-Hertogenbosch	Kruiskampsingel 281	1	ZO	13.5			44
's-Hertogenbosch	Kruiskampsingel 283	1	NW	1.5			57
's-Hertogenbosch	Kruiskampsingel 285	1	NW	1.5			57
's-Hertogenbosch	Kruiskampsingel 287	1	NW	1.5			57
's-Hertogenbosch	Kruiskampsingel 289	1	W	16.5			64
's-Hertogenbosch	Kruiskampsingel 291	1	W	16.5			63
's-Hertogenbosch	Kruiskampsingel 293	1	W	16.5			63
's-Hertogenbosch	Kruiskampsingel 295	1	W	16.5			63
's-Hertogenbosch	Kruiskampsingel 297	1	W	16.5			62
's-Hertogenbosch	Kruiskampsingel 299	1	ZO	16.5			43
's-Hertogenbosch	Kruiskampsingel 301	1	NW	19.5			63
's-Hertogenbosch	Kruiskampsingel 303	1	NW	19.5			63
's-Hertogenbosch	Kruiskampsingel 305	1	NW	19.5			63
's-Hertogenbosch	Kruiskampsingel 307	1	W	19.5			64
's-Hertogenbosch	Kruiskampsingel 309	1	W	19.5			64
's-Hertogenbosch	Kruiskampsingel 311	1	W	19.5			63
's-Hertogenbosch	Kruiskampsingel 313	1	W	19.5			63
's-Hertogenbosch	Kruiskampsingel 315	1	W	19.5			63
's-Hertogenbosch	Kruiskampsingel 317	1	ZO	19.5			42
's-Hertogenbosch	Kruiskampsingel 319	1	NW	16.5			63
's-Hertogenbosch	Kruiskampsingel 321	1	NW	16.5			63
's-Hertogenbosch	Kruiskampsingel 325	1	NW	19.5			63
's-Hertogenbosch	Kruiskampsingel 327	1	NW	19.5			63
's-Hertogenbosch	Kruiskampsingel 329	1	NW	19.5			63

Bijlage D3 - Basisberekeningen geluidgevoelige objecten | Niet saneringsobjecten

Deze bijlage bevat de adressen van objecten die op basis van het detail-onderzoek zijn uitgesloten voor sanering.

Gemeente	Adres	Bestemmingscode	Gevel-oriëntatie	Hoogte boven maaiveld (m)	Eerder gemeld object o.g.v. de Wgh, voor zover nog niet gesaneerd (x=ja)	Object gesitueerd langs wegvak bijlage 4 Bgm (x = Ja)	Geluidsbelasting L _{den,GPP} [dB]
's-Hertogenbosch	Kruiskampsingel 331	1	NW	19.5			63
's-Hertogenbosch	Kruiskampsingel 333	1	NW	19.5			63
's-Hertogenbosch	Kruiskampsingel 335	1	NW	19.5			63
's-Hertogenbosch	Kruiskampsingel 337	1	W	13.5			64
's-Hertogenbosch	Kruiskampsingel 339	1	NW	16.5			63
's-Hertogenbosch	Kruiskampsingel 341	1	NW	16.5			63
's-Hertogenbosch	Kruiskampsingel 343	1	NW	16.5			63
's-Hertogenbosch	Kruiskampsingel 345	1	NW	16.5			63
's-Hertogenbosch	Kruiskampsingel 347	1	NW	16.5			63
's-Hertogenbosch	Kruiskampsingel 349	1	NW	16.5			63
's-Hertogenbosch	Kruiskampsingel 351	1	NW	16.5			63
's-Hertogenbosch	Kruiskampsingel 355	1	NW	19.5			63
's-Hertogenbosch	Kruiskampsingel 357	1	NW	19.5			63
's-Hertogenbosch	Kruiskampsingel 359	1	NW	19.5			63
's-Hertogenbosch	Kruiskampsingel 361	1	W	13.5			64
's-Hertogenbosch	Kruiskampsingel 363	1	W	13.5			64
's-Hertogenbosch	Kruiskampsingel 365	1	W	13.5			64
's-Hertogenbosch	Kruiskampsingel 367	1	W	13.5			64
's-Hertogenbosch	Kruiskampsingel 369	1	W	13.5			64
's-Hertogenbosch	Kruiskampsingel 371	1	W	13.5			64
's-Hertogenbosch	Kruiskampsingel 373	1	W	13.5			64
's-Hertogenbosch	Kruiskampsingel 375	1	W	13.5			64
's-Hertogenbosch	Kruiskampsingel 377	1	W	13.5			64
's-Hertogenbosch	Kruiskampsingel 379	1	W	13.5			64
's-Hertogenbosch	Kruiskampsingel 381	1	W	13.5			64
's-Hertogenbosch	Kruiskampsingel 383	1	W	13.5			64
's-Hertogenbosch	Kruiskampsingel 385	1	W	13.5			64
's-Hertogenbosch	Kruiskampsingel 387	1	W	13.5			64
's-Hertogenbosch	Kruiskampsingel 389	1	W	13.5			64
's-Hertogenbosch	Kruiskampsingel 391	1	W	13.5			64
's-Hertogenbosch	Kruiskampsingel 393	1	W	13.5			64
's-Hertogenbosch	Kruiskampsingel 395	1	W	13.5			64
's-Hertogenbosch	Kruiskampsingel 397	1	W	13.5			64
's-Hertogenbosch	Kruiskampsingel 399	1	W	13.5			64
's-Hertogenbosch	Kruiskampsingel 401	1	W	13.5			64
's-Hertogenbosch	Kruiskampsingel 403	1	W	13.5			64
's-Hertogenbosch	Kruiskampsingel 405	1	W	13.5			64
's-Hertogenbosch	Kruiskampsingel 407	1	W	13.5			64
's-Hertogenbosch	Kruiskampsingel 409	1	W	13.5			64
's-Hertogenbosch	Kruiskampsingel 411	1	W	13.5			64
's-Hertogenbosch	Kruiskampsingel 413	1	W	13.5			64
's-Hertogenbosch	Kruiskampsingel 415	1	W	13.5			64
's-Hertogenbosch	Kruiskampsingel 417	1	W	13.5			64
's-Hertogenbosch	Kruiskampsingel 419	1	W	13.5			64
's-Hertogenbosch	Kruiskampsingel 421	1	W	13.5			64
's-Hertogenbosch	Kruiskampsingel 423	1	W	13.5			64
's-Hertogenbosch	Kruiskampsingel 425	1	W	13.5			64
's-Hertogenbosch	Kruiskampsingel 427	1	W	13.5			64

Bijlage D3 - Basisberekeningen geluidgevoelige objecten | Niet saneringsobjecten

Deze bijlage bevat de adressen van objecten die op basis van het detail-onderzoek zijn uitgesloten voor sanering.

Gemeente	Adres	Bestemmingscode	Gevel-oriëntatie	Hoogte boven maaiveld (m)	Eerder gemeld object o.g.v. de Wgh, voor zover nog niet gesaneerd (x=ja)	Object gesitueerd langs wegvak bijlage 4 Bgm (x = Ja)	Geluidsbelasting $L_{den,GPP}$ [dB]
's-Hertogenbosch	Kruiskampsingel 429	1	W	13.5			64
's-Hertogenbosch	Kruiskampsingel 431	1	W	13.5			64
's-Hertogenbosch	Kruiskampsingel 433	9	NW	19.5			63
's-Hertogenbosch	Kruiskampsingel 435	9	NW	19.5			63
's-Hertogenbosch	Kruiskampsingel 437	9	NW	19.5			63
's-Hertogenbosch	Kruiskampsingel 439	9	NW	19.5			63
's-Hertogenbosch	Kruiskampsingel 443	9	NW	19.5			63
's-Hertogenbosch	Kruiskampsingel 445	9	NW	19.5			63
's-Hertogenbosch	Kruiskampsingel 447	9	NW	19.5			63
's-Hertogenbosch	Kruiskampsingel 449	9	NW	19.5			63
's-Hertogenbosch	Kruiskampsingel 451	9	NW	19.5			63
's-Hertogenbosch	Kruiskampsingel 453	9	NW	19.5			63
's-Hertogenbosch	Kruiskampsingel 457	9	NW	19.5			63
's-Hertogenbosch	Kruiskampsingel 459	9	NW	19.5			63
's-Hertogenbosch	Kruiskampsingel 461	9	NW	19.5			63
's-Hertogenbosch	Kruiskampsingel 463	9	NW	19.5			63
's-Hertogenbosch	Kruiskampsingel 465	9	NW	19.5			63
's-Hertogenbosch	Kruiskampsingel 467	9	NW	19.5			63
's-Hertogenbosch	Kruiskampsingel 469	9	NW	19.5			63
's-Hertogenbosch	Kruiskampsingel 471	9	NW	19.5			63
's-Hertogenbosch	Kruiskampsingel 473	9	NW	19.5			63
's-Hertogenbosch	Kruiskampsingel 475	9	NW	19.5			63
's-Hertogenbosch	Kruiskampsingel 477	9	NW	19.5			63
's-Hertogenbosch	Kruiskampsingel 479	99	W	13.5			64
's-Hertogenbosch	Kruiskampsingel 481	9	NW	19.5			63
's-Hertogenbosch	Kruiskampsingel 485	9	NW	19.5			63
's-Hertogenbosch	Kruiskampsingel 487	9	NW	19.5			63
's-Hertogenbosch	Kruiskampsingel 489	9	NW	19.5			63
's-Hertogenbosch	Kruiskampsingel 491	9	NW	19.5			63
's-Hertogenbosch	Kruiskampsingel 493	9	NW	19.5			63
's-Hertogenbosch	Kruiskampsingel 495	9	NW	19.5			63
's-Hertogenbosch	Kruiskampsingel 497	9	NW	19.5			63
's-Hertogenbosch	Kruiskampsingel 499	9	NW	19.5			63
's-Hertogenbosch	Kruiskampsingel 501	9	NW	19.5			63
's-Hertogenbosch	Kruiskampsingel 503	9	NW	19.5			63
's-Hertogenbosch	Kruiskampsingel 507	9	NW	19.5			63
's-Hertogenbosch	Kruiskampsingel 509	9	NW	19.5			63
's-Hertogenbosch	Kruiskampsingel 511	9	NW	19.5			63
's-Hertogenbosch	Kruiskampsingel 513	9	NW	19.5			63
's-Hertogenbosch	Kruiskampsingel 515	9	NW	19.5			63
's-Hertogenbosch	Kruiskampsingel 517	9	NW	19.5			63
's-Hertogenbosch	Kruiskampsingel 519	9	NW	19.5			63
's-Hertogenbosch	Kruiskampsingel 523	9	NW	19.5			63
's-Hertogenbosch	Kruiskampsingel 525	9	NW	19.5			63
's-Hertogenbosch	Kruiskampsingel 533	99	NW	16.5			63
's-Hertogenbosch	Kruiskampsingel 535	99	NW	16.5			63
's-Hertogenbosch	Kruiskampsingel 537	99	NW	16.5			63
's-Hertogenbosch	Kruiskampsingel 539	99	NW	16.5			63

Bijlage D3 - Basisberekeningen geluidgevoelige objecten | Niet saneringsobjecten

Deze bijlage bevat de adressen van objecten die op basis van het detail-onderzoek zijn uitgesloten voor sanering.

Gemeente	Adres	Bestemmingscode	Gevel-oriëntatie	Hoogte boven maaiveld (m)	Eerder gemeld object o.g.v. de Wgh, voor zover nog niet gesaneerd (x=ja)	Object gesitueerd langs wegvak bijlage 4 Bgm (x = Ja)	Geluidsbelasting L _{den,GPP} [dB]
's-Hertogenbosch	Kruiskampsingel 541	99	W	13.5			64
's-Hertogenbosch	Kruiskampsingel 545	99	W	13.5			64
's-Hertogenbosch	Kruiskampsingel 547	99	W	13.5			64
's-Hertogenbosch	Kruiskampsingel 549	99	W	13.5			64
's-Hertogenbosch	Kruiskampsingel 551	99	W	13.5			64
's-Hertogenbosch	Kruiskampsingel 553	99	W	13.5			64
's-Hertogenbosch	Kruiskampsingel 555	99	W	13.5			64
's-Hertogenbosch	Kruiskampsingel 559	99	W	13.5			64
's-Hertogenbosch	Kruiskampsingel 561	99	W	13.5			64
's-Hertogenbosch	Kruiskampsingel 563	99	W	13.5			64
's-Hertogenbosch	Kruiskampsingel 565	99	W	13.5			64
's-Hertogenbosch	Kruiskampsingel 567	1	Z	1.5			55
's-Hertogenbosch	Kruiskampsingel 453a	9	NW	19.5			63
's-Hertogenbosch	Kruiskampsingel 455a	9	NW	19.5			63
's-Hertogenbosch	Kruiskampsingel 481a	9	NW	19.5			63
's-Hertogenbosch	Kruiskampsingel 519a	9	NW	19.5			63
's-Hertogenbosch	Kruiskampsingel 521a	9	NW	19.5			63
's-Hertogenbosch	Kruiskampsingel 541A	99	W	13.5			64
's-Hertogenbosch	Kruiskampsingel 543A	99	W	13.5			64
's-Hertogenbosch	Landhuizenlaan 2	1	ZO	1.5			52
's-Hertogenbosch	Landhuizenlaan 4	1	NW	1.5			47
's-Hertogenbosch	Landhuizenlaan 5	1	ZO	7.5			55
's-Hertogenbosch	Landhuizenlaan 6	1	ZO	4.5			53
's-Hertogenbosch	Landhuizenlaan 7	1	NO	7.5			53
's-Hertogenbosch	Landhuizenlaan 8	1	NO	4.5			51
's-Hertogenbosch	Landhuizenlaan 9	1	NO	7.5			53
's-Hertogenbosch	Landhuizenlaan 10	1	NO	4.5			50
's-Hertogenbosch	Landhuizenlaan 11	1	NO	7.5			53
's-Hertogenbosch	Landhuizenlaan 12	1	NO	4.5			50
's-Hertogenbosch	Landhuizenlaan 13	1	NO	7.5			53
's-Hertogenbosch	Landhuizenlaan 14	1	NO	1.5			47
's-Hertogenbosch	Landhuizenlaan 15	1	NO	4.5			50
's-Hertogenbosch	Landhuizenlaan 16	1	NW	1.5			47
's-Hertogenbosch	Landhuizenlaan 17	1	ZO	7.5			52
's-Hertogenbosch	Landhuizenlaan 19	1	NO	4.5			49
's-Hertogenbosch	Landhuizenlaan 21	1	NO	4.5			49
's-Hertogenbosch	Landhuizenlaan 23	1	NO	4.5			48
's-Hertogenbosch	Landhuizenlaan 25	1	ZW	4.5			49
's-Hertogenbosch	Landhuizenlaan 27	1	NO	4.5			47
's-Hertogenbosch	Landhuizenlaan 29	1	NW	4.5			45
's-Hertogenbosch	Landhuizenlaan 31	1	ZW	7.5			52
's-Hertogenbosch	Landhuizenlaan 34	1	ZO	7.5			51
's-Hertogenbosch	Landhuizenlaan 36	1	ZO	7.5			51
's-Hertogenbosch	Landhuizenlaan 38	1	ZO	7.5			51
's-Hertogenbosch	Landhuizenlaan 40	1	ZO	7.5			51
's-Hertogenbosch	Landhuizenlaan 42	1	Z	7.5			51
's-Hertogenbosch	Landhuizenlaan 44	1	Z	7.5			51
's-Hertogenbosch	Langstraat 14	1	ZO	4.5			51

Bijlage D3 - Basisberekeningen geluidgevoelige objecten | Niet saneringsobjecten

Deze bijlage bevat de adressen van objecten die op basis van het detail-onderzoek zijn uitgesloten voor sanering.

Gemeente	Adres	Bestemmingscode	Gevel-oriëntatie	Hoogte boven maaiveld (m)	Eerder gemeld object o.g.v. de Wgh, voor zover nog niet gesaneerd (x=ja)	Object gesitueerd langs wegvak bijlage 4 Bgm (x = Ja)	Geluidsbelasting L _{den,GPP} [dB]
's-Hertogenbosch	Langstraat 15	1	ZO	7.5			52
's-Hertogenbosch	Leeuwardenlaan 2	1	NW	1.5			55
's-Hertogenbosch	Leeuwardenlaan 4	1	NO	1.5			55
's-Hertogenbosch	Leeuwardenlaan 6	1	NW	1.5			56
's-Hertogenbosch	Leeuwardenlaan 8	1	NW	4.5			62
's-Hertogenbosch	Lijsterbeslaan 1	1	N	4.5			53
's-Hertogenbosch	Lijsterbeslaan 2	1	N	4.5			52
's-Hertogenbosch	Lijsterbeslaan 3	1	N	7.5			53
's-Hertogenbosch	Lijsterbeslaan 4	1	N	7.5			53
's-Hertogenbosch	Lijsterbeslaan 5	1	N	7.5			54
's-Hertogenbosch	Lijsterbeslaan 6	1	N	7.5			55
's-Hertogenbosch	Lijsterbeslaan 7	1	N	4.5			52
's-Hertogenbosch	Lijsterbeslaan 8	1	O	4.5			54
's-Hertogenbosch	Lijsterbeslaan 9	1	N	4.5			51
's-Hertogenbosch	Lijsterbeslaan 10	1	N	7.5			55
's-Hertogenbosch	Lijsterbeslaan 11	1	N	4.5			52
's-Hertogenbosch	Lijsterbeslaan 12	1	N	4.5			54
's-Hertogenbosch	Lijsterbeslaan 13	1	N	7.5			54
's-Hertogenbosch	Lijsterbeslaan 14	1	N	7.5			55
's-Hertogenbosch	Lijsterbeslaan 16	1	O	7.5			54
's-Hertogenbosch	Lijsterbeslaan 17	1	N	7.5			54
's-Hertogenbosch	Lijsterbeslaan 18	1	N	4.5			53
's-Hertogenbosch	Lijsterbeslaan 19	1	N	7.5			54
's-Hertogenbosch	Lijsterbeslaan 20	1	N	7.5			55
's-Hertogenbosch	Lijsterbeslaan 21	1	N	7.5			55
's-Hertogenbosch	Lijsterbeslaan 22	1	N	7.5			55
's-Hertogenbosch	Lijsterbeslaan 23	1	N	7.5			55
's-Hertogenbosch	Lijsterbeslaan 24	1	N	7.5			55
's-Hertogenbosch	Lijsterbeslaan 25	1	N	7.5			56
's-Hertogenbosch	Lijsterbeslaan 26	1	N	7.5			55
's-Hertogenbosch	Lijsterbeslaan 27	1	N	7.5			55
's-Hertogenbosch	Lijsterbeslaan 28	1	N	7.5			55
's-Hertogenbosch	Lijsterbeslaan 29	1	N	7.5			55
's-Hertogenbosch	Lijsterbeslaan 30	1	N	7.5			55
's-Hertogenbosch	Lijsterbeslaan 31	1	N	7.5			55
's-Hertogenbosch	Lijsterbeslaan 32	1	N	7.5			54
's-Hertogenbosch	Lijsterbeslaan 34	1	N	7.5			54
's-Hertogenbosch	Lijsterbeslaan 36	1	N	4.5			53
's-Hertogenbosch	Lijsterbeslaan 38	1	N	4.5			56
's-Hertogenbosch	Lijsterbeslaan 40	1	NW	4.5			56
's-Hertogenbosch	Lijsterbeslaan 42	1	N	7.5			58
's-Hertogenbosch	Lijsterbeslaan 38A	1	N	7.5			57
's-Hertogenbosch	Lijsterbeslaan 5A	1	N	7.5			54
's-Hertogenbosch	Lindenlaan 2	1	N	7.5			54
's-Hertogenbosch	Lindenlaan 3	1	N	1.5			48
's-Hertogenbosch	Lindenlaan 4	1	N	7.5			52
's-Hertogenbosch	Maarten Trompstraat 26	1	NW	7.5			53
's-Hertogenbosch	Maarten Trompstraat 28	1	ZW	7.5			52

Bijlage D3 - Basisberekeningen geluidgevoelige objecten | Niet saneringsobjecten

Deze bijlage bevat de adressen van objecten die op basis van het detail-onderzoek zijn uitgesloten voor sanering.

Gemeente	Adres	Bestemmingscode	Gevel-oriëntatie	Hoogte boven maaiveld (m)	Eerder gemeld object o.g.v. de Wgh, voor zover nog niet gesaneerd (x=ja)	Object gesitueerd langs wegvak bijlage 4 Bgm (x = Ja)	Geluidsbelasting $L_{den,GPP}$ [dB]
's-Hertogenbosch	Maarten Trompstraat 30	1	ZW	7.5			53
's-Hertogenbosch	Maarten Trompstraat 32	1	ZW	7.5			53
's-Hertogenbosch	Maarten Trompstraat 34	1	NW	7.5			55
's-Hertogenbosch	Maarten Trompstraat 36	1	NW	7.5			54
's-Hertogenbosch	Maarten Trompstraat 38	1	NW	7.5			54
's-Hertogenbosch	Maarten Trompstraat 40	1	NW	7.5			54
's-Hertogenbosch	Maarten Trompstraat 47	1	NO	7.5			56
's-Hertogenbosch	Maarten Trompstraat 49	1	NO	7.5			56
's-Hertogenbosch	Maarten Trompstraat 51	1	NW	7.5			58
's-Hertogenbosch	Maaspoortweg 5	1	ZW	13.5			54
's-Hertogenbosch	Maaspoortweg 6	1	NO	7.5			52
's-Hertogenbosch	Maliskampsestraat 1	1	N	4.5			60
's-Hertogenbosch	Maliskampsestraat 2	1	N	4.5			57
's-Hertogenbosch	Maliskampsestraat 3	1	W	4.5			51
's-Hertogenbosch	Maliskampsestraat 4	1	W	4.5			57
's-Hertogenbosch	Maliskampsestraat 5	1	N	4.5			52
's-Hertogenbosch	Maliskampsestraat 6	1	N	4.5			57
's-Hertogenbosch	Maliskampsestraat 7	1	N	4.5			50
's-Hertogenbosch	Maliskampsestraat 8	1	NW	4.5			57
's-Hertogenbosch	Maliskampsestraat 10	1	O	4.5			54
's-Hertogenbosch	Maliskampsestraat 12	1	NW	7.5			57
's-Hertogenbosch	Maliskampsestraat 14	1	W	7.5			55
's-Hertogenbosch	Maliskampsestraat 16	1	NW	7.5			56
's-Hertogenbosch	Maliskampsestraat 18	1	NO	7.5			54
's-Hertogenbosch	Maliskampsestraat 20	1	NW	7.5			55
's-Hertogenbosch	Maliskampsestraat 22	1	ZW	7.5			53
's-Hertogenbosch	Maliskampsestraat 1A	1	W	4.5			62
's-Hertogenbosch	Maliskampsestraat 1B	1	O	4.5			57
's-Hertogenbosch	Maliskampsestraat 1C	1	O	4.5			56
's-Hertogenbosch	Maliskampsestraat 1E	1	NW	7.5			60
's-Hertogenbosch	Maliskampsestraat 1F	1	ZW	7.5			57
's-Hertogenbosch	Maliskampsestraat 1G	1	ZW	7.5			57
's-Hertogenbosch	Maliskampsestraat 1H	1	NW	7.5			57
's-Hertogenbosch	Maliskampsestraat 1K	1	ZW	7.5			56
's-Hertogenbosch	Maliskampsestraat 1L	1	ZW	7.5			56
's-Hertogenbosch	Maliskampsestraat 1N	1	ZW	7.5			55
's-Hertogenbosch	Maliskampsestraat 1P	1	ZW	7.5			55
's-Hertogenbosch	Maliskampsestraat 1R	1	ZW	7.5			55
's-Hertogenbosch	Maliskampsestraat 1T	1	ZW	7.5			54
's-Hertogenbosch	Maliskampsestraat 1U	1	ZW	7.5			54
's-Hertogenbosch	Marathonloop 2	1	ZO	1.5			54
's-Hertogenbosch	Marathonloop 5	1	Z	13.5			64
's-Hertogenbosch	Mariastraat 2	1	O	4.5			54
's-Hertogenbosch	Mariastraat 4	1	W	4.5			56
's-Hertogenbosch	Mariastraat 6	1	W	4.5			56
's-Hertogenbosch	Mariastraat 8	1	W	4.5			54
's-Hertogenbosch	Mariastraat 10	1	W	4.5			53
's-Hertogenbosch	Mariastraat 12	1	W	4.5			53

Bijlage D3 - Basisberekeningen geluidgevoelige objecten | Niet saneringsobjecten

Deze bijlage bevat de adressen van objecten die op basis van het detail-onderzoek zijn uitgesloten voor sanering.

Gemeente	Adres	Bestemmingscode	Gevel-oriëntatie	Hoogte boven maaiveld (m)	Eerder gemeld object o.g.v. de Wgh, voor zover nog niet gesaneerd (x=ja)	Object gesitueerd langs wegvak bijlage 4 Bgm (x = Ja)	Geluidsbelasting L _{den,GPP} [dB]
's-Hertogenbosch	Mariastraat 14	1	W	4.5			52
's-Hertogenbosch	Mariastraat 16	1	ZW	7.5			54
's-Hertogenbosch	Mariastraat 6A	1	W	4.5			54
's-Hertogenbosch	Milla de Kampenstraat 1	1	ZO	4.5			52
's-Hertogenbosch	Milla de Kampenstraat 2	1	NW	4.5			50
's-Hertogenbosch	Milla de Kampenstraat 3	1	ZO	4.5			52
's-Hertogenbosch	Milla de Kampenstraat 4	1	NW	4.5			50
's-Hertogenbosch	Milla de Kampenstraat 5	1	ZW	4.5			52
's-Hertogenbosch	Milla de Kampenstraat 6	1	ZO	4.5			50
's-Hertogenbosch	Milla de Kampenstraat 8	1	ZW	4.5			51
's-Hertogenbosch	Milla de Kampenstraat 10	1	NW	4.5			51
's-Hertogenbosch	Milla de Kampenstraat 15	1	NW	7.5			53
's-Hertogenbosch	Molenstraat 1A	99	ZO	1.5			52
's-Hertogenbosch	Molenstraat 2A	1	Z	4.5			53
's-Hertogenbosch	Molenstraat 2B	1	Z	4.5			55
's-Hertogenbosch	Molenstraat 3A	1	O	4.5			50
's-Hertogenbosch	Molenstraat 3B	1	Z	4.5			52
's-Hertogenbosch	Molenstraat 3C	1	W	4.5			50
's-Hertogenbosch	Molenstraat 4A	1	Z	4.5			52
's-Hertogenbosch	Natewischstede 1	1	NW	7.5			56
's-Hertogenbosch	Natewischstede 3	1	NW	7.5			56
's-Hertogenbosch	Natewischstede 5	1	NW	7.5			56
's-Hertogenbosch	Natewischstede 7	1	NW	7.5			56
's-Hertogenbosch	Natewischstede 9	1	ZW	7.5			59
's-Hertogenbosch	Negende Donk 1	1	NW	4.5			50
's-Hertogenbosch	Negende Donk 2	1	NW	7.5			54
's-Hertogenbosch	Negende Donk 3	1	NW	4.5			50
's-Hertogenbosch	Negende Donk 4	1	NW	7.5			54
's-Hertogenbosch	Negende Donk 5	1	NW	4.5			50
's-Hertogenbosch	Negende Donk 6	1	NW	7.5			54
's-Hertogenbosch	Negende Donk 7	1	NW	4.5			49
's-Hertogenbosch	Negende Donk 8	1	NW	7.5			54
's-Hertogenbosch	Negende Donk 9	1	NW	7.5			53
's-Hertogenbosch	Negende Donk 10	1	W	7.5			53
's-Hertogenbosch	Negende Donk 11	1	NW	4.5			49
's-Hertogenbosch	Negende Donk 12	1	W	7.5			53
's-Hertogenbosch	Negende Donk 13	1	NO	4.5			53
's-Hertogenbosch	Negende Donk 14	1	W	7.5			53
's-Hertogenbosch	Negende Donk 15	1	NO	4.5			53
's-Hertogenbosch	Negende Donk 16	1	W	7.5			53
's-Hertogenbosch	Negende Donk 17	1	NO	4.5			53
's-Hertogenbosch	Negende Donk 18	1	W	7.5			53
's-Hertogenbosch	Negende Donk 19	1	NO	4.5			53
's-Hertogenbosch	Negende Donk 20	1	W	7.5			53
's-Hertogenbosch	Negende Donk 21	1	NO	4.5			52
's-Hertogenbosch	Negende Donk 22	1	O	7.5			52
's-Hertogenbosch	Negende Donk 23	1	NO	4.5			52
's-Hertogenbosch	Negende Donk 24	1	O	7.5			53

Bijlage D3 - Basisberekeningen geluidgevoelige objecten | Niet saneringsobjecten

Deze bijlage bevat de adressen van objecten die op basis van het detail-onderzoek zijn uitgesloten voor sanering.

Gemeente	Adres	Bestemmingscode	Gevel-oriëntatie	Hoogte boven maaiveld (m)	Eerder gemeld object o.g.v. de Wgh, voor zover nog niet gesaneerd (x=ja)	Object gesitueerd langs wegvak bijlage 4 Bgm (x = Ja)	Geluidsbelasting L _{den,GPP} [dB]
's-Hertogenbosch	Negende Donk 25	1	O	4.5			53
's-Hertogenbosch	Negende Donk 26	1	W	7.5			54
's-Hertogenbosch	Negende Donk 27	1	O	4.5			52
's-Hertogenbosch	Negende Donk 28	1	W	4.5			50
's-Hertogenbosch	Negende Donk 29	1	O	4.5			52
's-Hertogenbosch	Negende Donk 30	1	W	4.5			50
's-Hertogenbosch	Negende Donk 31	1	O	4.5			52
's-Hertogenbosch	Negende Donk 32	1	W	4.5			50
's-Hertogenbosch	Negende Donk 33	1	O	4.5			52
's-Hertogenbosch	Negende Donk 34	1	O	4.5			49
's-Hertogenbosch	Negende Donk 35	1	O	7.5			53
's-Hertogenbosch	Negende Donk 36	1	W	4.5			49
's-Hertogenbosch	Negende Donk 37	1	O	1.5			52
's-Hertogenbosch	Negende Donk 38	1	O	4.5			49
's-Hertogenbosch	Negende Donk 39	1	O	1.5			52
's-Hertogenbosch	Negende Donk 40	1	O	4.5			50
's-Hertogenbosch	Negende Donk 41	1	O	7.5			53
's-Hertogenbosch	Negende Donk 42	1	W	7.5			54
's-Hertogenbosch	Negende Donk 43	1	O	1.5			52
's-Hertogenbosch	Negende Donk 44	1	W	4.5			50
's-Hertogenbosch	Negende Donk 45	1	O	1.5			51
's-Hertogenbosch	Negende Donk 47	1	O	1.5			50
's-Hertogenbosch	Negende Donk 49	1	N	4.5			55
's-Hertogenbosch	Negende Donk 51	1	O	4.5			57
's-Hertogenbosch	Negende Donk 53	1	N	4.5			53
's-Hertogenbosch	Negende Donk 55	1	N	4.5			54
's-Hertogenbosch	Negende Donk 57	1	N	4.5			54
's-Hertogenbosch	Negende Donk 59	1	N	4.5			54
's-Hertogenbosch	Negende Donk 61	1	N	4.5			54
's-Hertogenbosch	Negende Donk 63	1	N	4.5			54
's-Hertogenbosch	Negende Donk 65	1	N	4.5			54
's-Hertogenbosch	Negende Donk 67	1	N	4.5			54
's-Hertogenbosch	Negende Donk 69	1	N	4.5			53
's-Hertogenbosch	Negende Donk 71	1	N	7.5			54
's-Hertogenbosch	Negende Donk 73	1	N	7.5			54
's-Hertogenbosch	Negende Donk 75	1	N	4.5			53
's-Hertogenbosch	Negende Donk 77	1	N	4.5			53
's-Hertogenbosch	Negende Donk 79	1	N	4.5			53
's-Hertogenbosch	Negende Donk 81	1	N	4.5			53
's-Hertogenbosch	Negende Donk 83	1	N	4.5			52
's-Hertogenbosch	Negende Donk 93	1	O	7.5			54
's-Hertogenbosch	Negende Donk 95	1	O	7.5			54
's-Hertogenbosch	Negende Donk 97	1	W	7.5			54
's-Hertogenbosch	Negende Donk 99	1	O	7.5			54
's-Hertogenbosch	Negende Donk 101	1	O	7.5			54
's-Hertogenbosch	Negende Donk 103	1	O	7.5			55
's-Hertogenbosch	Negende Donk 105	1	W	7.5			53
's-Hertogenbosch	Negende Donk 107	1	O	7.5			53

Bijlage D3 - Basisberekeningen geluidgevoelige objecten | Niet saneringsobjecten

Deze bijlage bevat de adressen van objecten die op basis van het detail-onderzoek zijn uitgesloten voor sanering.

Gemeente	Adres	Bestemmingscode	Gevel-oriëntatie	Hoogte boven maaiveld (m)	Eerder gemeld object o.g.v. de Wgh, voor zover nog niet gesaneerd (x=ja)	Object gesitueerd langs wegvak bijlage 4 Bgm (x = Ja)	Geluidsbelasting $L_{den,GPP}$ [dB]
's-Hertogenbosch	Negende Donk 109	1	W	7.5			53
's-Hertogenbosch	Negende Donk 111	1	W	7.5			54
's-Hertogenbosch	Negende Donk 113	1	W	7.5			53
's-Hertogenbosch	Negende Donk 115	1	W	4.5			50
's-Hertogenbosch	Negende Donk 117	1	O	7.5			54
's-Hertogenbosch	Negende Donk 119	1	W	7.5			53
's-Hertogenbosch	Negende Donk 121	1	W	7.5			53
's-Hertogenbosch	Negende Donk 123	1	O	7.5			53
's-Hertogenbosch	Negende Donk 125	1	O	4.5			50
's-Hertogenbosch	Negende Donk 127	1	W	7.5			53
's-Hertogenbosch	Nienoordstede 8	99	ZO	10.5			61
's-Hertogenbosch	Nienoordstede 12	1	ZO	10.5			65
's-Hertogenbosch	Nienoordstede 14	1	ZO	10.5			65
's-Hertogenbosch	Nienoordstede 16	1	ZO	10.5			65
's-Hertogenbosch	Nienoordstede 17	1	ZO	10.5			65
's-Hertogenbosch	Nienoordstede 26	1	ZO	10.5			65
's-Hertogenbosch	Nienoordstede 28	1	ZO	10.5			65
's-Hertogenbosch	Nienoordstede 30	1	ZO	4.5			59
's-Hertogenbosch	Nienoordstede 32	1	NW	4.5			59
's-Hertogenbosch	Nienoordstede 34	1	NW	4.5			59
's-Hertogenbosch	Nijverheidsstraat 2	1	Z	4.5			55
's-Hertogenbosch	Nijverheidsstraat 4	1	Z	4.5			56
's-Hertogenbosch	Nijverheidsstraat 9	1	Z	4.5			55
's-Hertogenbosch	Nijverheidsstraat 11	1	Z	4.5			56
's-Hertogenbosch	Papendijk 8	1	ZW	4.5			60
's-Hertogenbosch	Papendijk 10	1	ZO	4.5			63
's-Hertogenbosch	Peter de Gorterstraat 4	1	NW	4.5			57
's-Hertogenbosch	Populierenlaan 1	1	N	7.5			55
's-Hertogenbosch	Populierenlaan 2	1	N	7.5			56
's-Hertogenbosch	Populierenlaan 3	1	N	7.5			53
's-Hertogenbosch	Rijksweg 7	1	ZO	7.5			64
's-Hertogenbosch	Rijksweg 11	1	Z	4.5			63
's-Hertogenbosch	Rijksweg 19	1	ZO	7.5			62
's-Hertogenbosch	Rijksweg 31	1	Z	4.5	x		54
's-Hertogenbosch	Rijksweg 33	1	ZO	4.5	x		54
's-Hertogenbosch	Rijksweg 37	1	Z	4.5	x		55
's-Hertogenbosch	Rijksweg 39	1	Z	7.5	x		57
's-Hertogenbosch	Rijksweg 41	1	Z	4.5	x		56
's-Hertogenbosch	Rijksweg 49	1	ZO	4.5	x		57
's-Hertogenbosch	Rijksweg 51	1	O	4.5	x		55
's-Hertogenbosch	Rijksweg 57	1	Z	4.5	x		58
's-Hertogenbosch	Rijksweg 59	1	ZO	4.5			60
's-Hertogenbosch	Rijksweg 61	1	ZO	4.5			60
's-Hertogenbosch	Rijksweg 19A	1	ZO	4.5	x		60
's-Hertogenbosch	Rijksweg 19B	1	NO	4.5	x		57
's-Hertogenbosch	Rijksweg 19C	1	Z	4.5			59
's-Hertogenbosch	Rijksweg 23A	1	ZO	10.5			57
's-Hertogenbosch	Rijksweg 29A	1	O	4.5			51

Bijlage D3 - Basisberekeningen geluidgevoelige objecten | Niet saneringsobjecten

Deze bijlage bevat de adressen van objecten die op basis van het detail-onderzoek zijn uitgesloten voor sanering.

Gemeente	Adres	Bestemmingscode	Gevel-oriëntatie	Hoogte boven maaiveld (m)	Eerder gemeld object o.g.v. de Wgh, voor zover nog niet gesaneerd (x=ja)	Object gesitueerd langs wegvak bijlage 4 Bgm (x = Ja)	Geluidsbelasting L _{den,GPP} [dB]
's-Hertogenbosch	Rijksweg 49A	1	ZO	4.5	x		57
's-Hertogenbosch	Rijksweg 55A	1	ZO	4.5			57
's-Hertogenbosch	Rijksweg 57A	1	ZW	4.5			56
's-Hertogenbosch	Rijksweg 7A	1	ZW	7.5			61
's-Hertogenbosch	Rijksweg 9A	1	ZO	4.5			64
's-Hertogenbosch	Rijksweg 9B	1	ZO	1.5			57
's-Hertogenbosch	Rijksweg-Zuid 12	1	NW	4.5			64
's-Hertogenbosch	Rijksweg-Zuid 14	1	N	4.5			65
's-Hertogenbosch	Rijksweg-Zuid 18	99	N	4.5			64
's-Hertogenbosch	Rijksweg-Zuid 18A	1	N	4.5			64
's-Hertogenbosch	Rosinilaan 1	1	Z	4.5			51
's-Hertogenbosch	Rosinilaan 3	1	Z	4.5			52
's-Hertogenbosch	Ruwekampweg 2B	1	NW	1.5			50
's-Hertogenbosch	Ruwekampweg 2C	1	NW	4.5			53
's-Hertogenbosch	Ruwekampweg 2F	1	NW	7.5			56
's-Hertogenbosch	Ruwekampweg 2G	1	NW	10.5			58
's-Hertogenbosch	Sasseltberg 10	1	ZO	4.5			53
's-Hertogenbosch	Sasseltberg 13	1	ZO	7.5			58
's-Hertogenbosch	Sasseltberg 15	1	ZO	7.5			60
's-Hertogenbosch	Sasseltberg 17	1	ZO	7.5			64
's-Hertogenbosch	Sasseltberg 22	1	O	4.5			56
's-Hertogenbosch	Saxofoon 12	1	NW	4.5			54
's-Hertogenbosch	Saxofoon 14	1	NW	7.5			54
's-Hertogenbosch	Saxofoon 16	1	NW	7.5			54
's-Hertogenbosch	Saxofoon 18	1	NW	7.5			54
's-Hertogenbosch	Saxofoon 20	1	NW	7.5			55
's-Hertogenbosch	Saxofoon 22	1	NW	7.5			56
's-Hertogenbosch	Saxofoon 24	1	NW	7.5			56
's-Hertogenbosch	Saxofoon 26	1	NW	7.5			56
's-Hertogenbosch	Saxofoon 28	1	NW	4.5			56
's-Hertogenbosch	Saxofoon 30	1	NW	7.5			58
's-Hertogenbosch	Saxofoon 32	1	NW	7.5			58
's-Hertogenbosch	Saxofoon 34	1	NW	7.5			58
's-Hertogenbosch	Saxofoon 36	1	NW	7.5			58
's-Hertogenbosch	Saxofoon 38	1	NW	7.5			57
's-Hertogenbosch	Saxofoon 40	1	NW	7.5			57
's-Hertogenbosch	Saxofoon 42	1	NW	7.5			57
's-Hertogenbosch	Schotsheuvel 1	1	Z	4.5	x		57
's-Hertogenbosch	Schotsheuvel 2	1	ZW	4.5			53
's-Hertogenbosch	Schotsheuvel 3	1	Z	7.5			58
's-Hertogenbosch	Schotsheuvel 5	1	Z	4.5			53
's-Hertogenbosch	Schotsheuvel 7	1	ZO	4.5			55
's-Hertogenbosch	Schotsheuvel 9	1	ZO	4.5			52
's-Hertogenbosch	Schout bij Nachtlaan 1	1	NW	1.5			57
's-Hertogenbosch	Schout bij Nachtlaan 3	1	NW	1.5			57
's-Hertogenbosch	Schout bij Nachtlaan 5	1	NW	1.5			56
's-Hertogenbosch	Schout bij Nachtlaan 7	1	NO	1.5			56
's-Hertogenbosch	Schout bij Nachtlaan 9	1	ZO	1.5			56

Bijlage D3 - Basisberekeningen geluidgevoelige objecten | Niet saneringsobjecten

Deze bijlage bevat de adressen van objecten die op basis van het detail-onderzoek zijn uitgesloten voor sanering.

Gemeente	Adres	Bestemmingscode	Gevel-oriëntatie	Hoogte boven maaiveld (m)	Eerder gemeld object o.g.v. de Wgh, voor zover nog niet gesaneerd (x=ja)	Object gesitueerd langs wegvak bijlage 4 Bgm (x = Ja)	Geluidsbelasting L _{den,GPP} [dB]
's-Hertogenbosch	Schout bij Nachtlaan 11	1	ZO	1.5			57
's-Hertogenbosch	Schout bij Nachtlaan 13	1	NW	1.5			56
's-Hertogenbosch	Schout bij Nachtlaan 15	1	NW	1.5			56
's-Hertogenbosch	Schout bij Nachtlaan 17	1	NW	1.5			57
's-Hertogenbosch	Schout bij Nachtlaan 19	1	NW	1.5			57
's-Hertogenbosch	Schout bij Nachtlaan 20	1	NW	1.5			60
's-Hertogenbosch	Schout bij Nachtlaan 21	1	ZO	1.5			57
's-Hertogenbosch	Schout bij Nachtlaan 22	1	NW	1.5			60
's-Hertogenbosch	Schout bij Nachtlaan 23	1	NW	1.5			57
's-Hertogenbosch	Schout bij Nachtlaan 24	1	NW	1.5			60
's-Hertogenbosch	Schout bij Nachtlaan 26	1	NW	1.5			60
's-Hertogenbosch	Schout bij Nachtlaan 28	1	NW	1.5			60
's-Hertogenbosch	Schout bij Nachtlaan 30	1	NW	1.5			60
's-Hertogenbosch	Schout bij Nachtlaan 32	1	NW	1.5			60
's-Hertogenbosch	Schout bij Nachtlaan 34	1	NW	1.5			58
's-Hertogenbosch	's-Gravenhagestraat 60	1	NO	7.5			56
's-Hertogenbosch	's-Gravenhagestraat 62	1	NO	7.5			56
's-Hertogenbosch	Sint Jozefstraat 1	4	N	4.5			55
's-Hertogenbosch	Sint Jozefstraat 2	1	N	7.5			58
's-Hertogenbosch	Sint Jozefstraat 4	1	O	7.5			57
's-Hertogenbosch	Sint Jozefstraat 6	1	N	7.5			58
's-Hertogenbosch	Sint Jozefstraat 8	1	O	7.5			55
's-Hertogenbosch	Sint Jozefstraat 10	1	O	7.5			55
's-Hertogenbosch	Sint Jozefstraat 12	1	O	7.5			55
's-Hertogenbosch	Sint Jozefstraat 14	1	N	7.5			55
's-Hertogenbosch	Sint Jozefstraat 16	1	N	7.5			56
's-Hertogenbosch	Sint Jozefstraat 18	1	O	7.5			55
's-Hertogenbosch	Sint Jozefstraat 20	1	O	4.5			53
's-Hertogenbosch	Sleutelbloemstraat 8	2	O	1.5			59
's-Hertogenbosch	Sleutelbloemstraat 18	2	N	1.5			57
's-Hertogenbosch	Sleutelbloemstraat 21	1	O	1.5			57
's-Hertogenbosch	St. Brigittastraat 2	1	ZO	4.5			54
's-Hertogenbosch	St. Brigittastraat 4	1	ZO	7.5			57
's-Hertogenbosch	St. Brigittastraat 6	1	ZW	7.5			56
's-Hertogenbosch	St. Brigittastraat 8	1	ZO	7.5			56
's-Hertogenbosch	St. Brigittastraat 10	1	ZO	7.5			56
's-Hertogenbosch	St. Brigittastraat 12	1	ZO	7.5			56
's-Hertogenbosch	St. Brigittastraat 14	1	ZW	7.5			55
's-Hertogenbosch	St. Brigittastraat 15	1	ZO	4.5			57
's-Hertogenbosch	St. Brigittastraat 17	1	ZO	4.5			57
's-Hertogenbosch	St. Brigittastraat 18	1	ZO	7.5			58
's-Hertogenbosch	St. Brigittastraat 19	1	ZO	7.5			58
's-Hertogenbosch	St. Brigittastraat 20	1	NO	4.5			52
's-Hertogenbosch	St. Brigittastraat 21	1	ZO	7.5			57
's-Hertogenbosch	St. Brigittastraat 22	1	ZW	4.5			52
's-Hertogenbosch	St. Brigittastraat 23	1	ZO	7.5			57
's-Hertogenbosch	St. Brigittastraat 24	1	ZO	7.5			57
's-Hertogenbosch	St. Brigittastraat 25	1	ZO	7.5			57

Bijlage D3 - Basisberekeningen geluidgevoelige objecten | Niet saneringsobjecten

Deze bijlage bevat de adressen van objecten die op basis van het detail-onderzoek zijn uitgesloten voor sanering.

Gemeente	Adres	Bestemmingscode	Gevel-oriëntatie	Hoogte boven maaiveld (m)	Eerder gemeld object o.g.v. de Wgh, voor zover nog niet gesaneerd (x=ja)	Object gesitueerd langs wegvak bijlage 4 Bgm (x = Ja)	Geluidsbelasting L _{den,GPP} [dB]
's-Hertogenbosch	St. Brigittastraat 27	1	ZO	7.5			58
's-Hertogenbosch	St. Brigittastraat 29	1	Z	7.5			60
's-Hertogenbosch	St. Brigittastraat 31	1	Z	4.5			57
's-Hertogenbosch	St. Brigittastraat 33	1	Z	4.5			59
's-Hertogenbosch	St. Brigittastraat 35	1	Z	4.5			56
's-Hertogenbosch	St. Brigittastraat 37	1	Z	7.5			59
's-Hertogenbosch	St. Brigittastraat 39	1	Z	4.5			54
's-Hertogenbosch	St. Brigittastraat 41	1	Z	7.5			58
's-Hertogenbosch	St. Brigittastraat 43	1	W	7.5			56
's-Hertogenbosch	St. Brigittastraat 22A	1	ZW	7.5			56
's-Hertogenbosch	St. Brigittastraat 25A	1	ZW	4.5			54
's-Hertogenbosch	St. Brigittastraat 4A	1	ZO	7.5			57
's-Hertogenbosch	St. Brigittastraat 4B	1	ZO	7.5			55
's-Hertogenbosch	Sweelincklaan 8	1	W	4.5			51
's-Hertogenbosch	Sweelincklaan 10	1	Z	4.5			52
's-Hertogenbosch	Sweelincklaan 11	1	Z	4.5			53
's-Hertogenbosch	Sweelincklaan 12	1	Z	4.5			53
's-Hertogenbosch	Sweelincklaan 13	1	Z	4.5			53
's-Hertogenbosch	Tjerk de Vriesstraat 23	1	NW	4.5			52
's-Hertogenbosch	Trombone 1	1	NW	7.5			54
's-Hertogenbosch	Trombone 3	1	NW	7.5			54
's-Hertogenbosch	Trombone 5	1	NW	7.5			54
's-Hertogenbosch	Trombone 7	1	NW	7.5			54
's-Hertogenbosch	Trombone 8	1	NW	7.5			53
's-Hertogenbosch	Trombone 9	1	NW	7.5			54
's-Hertogenbosch	Trombone 10	1	NW	4.5			50
's-Hertogenbosch	Trombone 11	1	NW	7.5			55
's-Hertogenbosch	Trombone 12	1	NW	4.5			50
's-Hertogenbosch	Trombone 14	1	NW	7.5			53
's-Hertogenbosch	Trombone 16	1	NW	7.5			54
's-Hertogenbosch	Trombone 22	1	NW	7.5			53
's-Hertogenbosch	Trombone 24	1	NW	7.5			53
's-Hertogenbosch	Trombone 34	1	ZW	4.5			51
's-Hertogenbosch	Trombone 36	1	ZW	4.5			51
's-Hertogenbosch	Trombone 38	1	NO	7.5			52
's-Hertogenbosch	Trombone 40	1	ZW	7.5			52
's-Hertogenbosch	Trombone 42	1	NW	4.5			52
's-Hertogenbosch	Trombone 44	1	ZW	4.5			50
's-Hertogenbosch	Trombone 46	1	NW	7.5			54
's-Hertogenbosch	Trombone 48	1	NO	7.5			53
's-Hertogenbosch	Tweede Morgen 25	1	N	4.5			55
's-Hertogenbosch	Tweede Morgen 27	1	N	4.5			55
's-Hertogenbosch	Tweede Morgen 29	1	N	4.5			55
's-Hertogenbosch	Tweede Morgen 31	1	N	4.5			54
's-Hertogenbosch	Tweede Morgen 33	1	N	4.5			54
's-Hertogenbosch	Tweede Morgen 35	1	W	4.5			52
's-Hertogenbosch	Tweede Morgen 36	1	N	4.5			56
's-Hertogenbosch	Tweede Morgen 37	1	O	4.5			52

Bijlage D3 - Basisberekeningen geluidgevoelige objecten | Niet saneringsobjecten

Deze bijlage bevat de adressen van objecten die op basis van het detail-onderzoek zijn uitgesloten voor sanering.

Gemeente	Adres	Bestemmingscode	Gevel-oriëntatie	Hoogte boven maaiveld (m)	Eerder gemeld object o.g.v. de Wgh, voor zover nog niet gesaneerd (x=ja)	Object gesitueerd langs wegvak bijlage 4 Bgm (x = Ja)	Geluidsbelasting L _{den,GPP} [dB]
's-Hertogenbosch	Tweede Morgen 38	1	N	4.5			58
's-Hertogenbosch	Tweede Morgen 39	1	N	7.5			56
's-Hertogenbosch	Tweede Morgen 41	1	O	4.5			51
's-Hertogenbosch	Tweede Morgen 42	1	N	4.5			61
's-Hertogenbosch	Tweede Morgen 43	1	N	4.5			51
's-Hertogenbosch	Tweede Morgen 44	1	N	4.5			59
's-Hertogenbosch	Tweede Morgen 46	1	N	7.5			60
's-Hertogenbosch	Tweede Morgen 48	1	N	4.5			56
's-Hertogenbosch	Tweede Morgen 50	1	N	4.5			58
's-Hertogenbosch	Tweede Morgen 52	1	N	4.5			61
's-Hertogenbosch	Tweede Morgen 54	1	W	4.5			60
's-Hertogenbosch	Tweede Morgen 56	1	N	4.5			56
's-Hertogenbosch	Tweede Morgen 58	1	W	4.5			55
's-Hertogenbosch	Tweede Morgen 60	1	N	4.5			54
's-Hertogenbosch	Tweede Morgendreef 4	1	W	4.5			48
's-Hertogenbosch	Tweede Morgendreef 6	1	W	4.5			49
's-Hertogenbosch	Tweede Morgendreef 8	1	W	4.5			49
's-Hertogenbosch	Tweede Morgendreef 10	1	O	4.5			48
's-Hertogenbosch	Tweede Morgendreef 12	1	O	4.5			49
's-Hertogenbosch	Tweede Morgendreef 14	1	O	4.5			49
's-Hertogenbosch	Tweede Morgendreef 16	1	N	4.5			51
's-Hertogenbosch	Tweede Morgendreef 18	1	W	4.5			50
's-Hertogenbosch	Tweede Morgendreef 20	1	W	4.5			50
's-Hertogenbosch	Tweede Morgendreef 22	1	W	4.5			50
's-Hertogenbosch	Tweede Morgendreef 24	1	N	4.5			51
's-Hertogenbosch	Tweede Morgendreef 26	1	N	7.5			56
's-Hertogenbosch	Tweede Morgendreef 28	1	N	4.5			54
's-Hertogenbosch	Tweede Morgendreef 30	1	N	4.5			53
's-Hertogenbosch	Tweede Morgendreef 32	1	N	4.5			53
's-Hertogenbosch	Tweede Morgendreef 38	1	N	7.5			56
's-Hertogenbosch	Tweede Morgendreef 40	1	W	7.5			55
's-Hertogenbosch	Tweede Morgendreef 42	1	N	4.5			53
's-Hertogenbosch	Tweede Morgendreef 44	1	O	4.5			51
's-Hertogenbosch	Tweede Morgendreef 46	1	W	4.5			51
's-Hertogenbosch	Tweede Morgendreef 48	1	W	4.5			51
's-Hertogenbosch	Tweede Morgendreef 50	1	W	4.5			51
's-Hertogenbosch	Tweede Morgendreef 52	1	W	4.5			51
's-Hertogenbosch	Tweede Morgendreef 54	1	W	4.5			51
's-Hertogenbosch	Tweede Morgendreef 56	1	W	4.5			51
's-Hertogenbosch	Utrechtstraat 33	1	NO	7.5			57
's-Hertogenbosch	Utrechtstraat 35	1	NW	4.5			57
's-Hertogenbosch	Utrechtstraat 50	1	NO	4.5			53
's-Hertogenbosch	Utrechtstraat 52	1	NW	1.5			55
's-Hertogenbosch	Van Rijckevorselweg 2	1	N	4.5			61
's-Hertogenbosch	Van Rijckevorselweg 4	1	N	7.5			57
's-Hertogenbosch	Van Straelenlaan 2	1	W	1.5			56
's-Hertogenbosch	Van Straelenlaan 3	1	Z	1.5			57
's-Hertogenbosch	Van Straelenlaan 4	1	NW	1.5			56

Bijlage D3 - Basisberekeningen geluidgevoelige objecten | Niet saneringsobjecten

Deze bijlage bevat de adressen van objecten die op basis van het detail-onderzoek zijn uitgesloten voor sanering.

Gemeente	Adres	Bestemmingscode	Gevel-oriëntatie	Hoogte boven maaiveld (m)	Eerder gemeld object o.g.v. de Wgh, voor zover nog niet gesaneerd (x=ja)	Object gesitueerd langs wegvak bijlage 4 Bgm (x = Ja)	Geluidsbelasting L _{den,GPP} [dB]
's-Hertogenbosch	Van Straelenlaan 5	1	W	1.5			57
's-Hertogenbosch	Van Straelenlaan 7	1	NW	1.5			57
's-Hertogenbosch	Van Straelenlaan 8	1	NW	1.5			56
's-Hertogenbosch	Van Straelenlaan 9	1	ZW	1.5			58
's-Hertogenbosch	Van Straelenlaan 10	1	NW	1.5			57
's-Hertogenbosch	Van Straelenlaan 11	1	ZW	1.5			58
's-Hertogenbosch	Van Straelenlaan 12	1	NW	1.5			57
's-Hertogenbosch	Van Straelenlaan 13	1	NW	1.5			58
's-Hertogenbosch	Van Straelenlaan 14	1	NW	1.5			56
's-Hertogenbosch	Van Straelenlaan 15	1	NW	1.5			59
's-Hertogenbosch	Van Straelenlaan 16	1	NW	1.5			56
's-Hertogenbosch	Van Straelenlaan 17	1	NW	1.5			60
's-Hertogenbosch	Van Straelenlaan 18	1	W	7.5			59
's-Hertogenbosch	Van Straelenlaan 19	1	ZW	1.5			60
's-Hertogenbosch	Van Straelenlaan 20	1	ZW	1.5			58
's-Hertogenbosch	Van Straelenlaan 21	1	NW	1.5			61
's-Hertogenbosch	Van Straelenlaan 22	1	ZW	1.5			56
's-Hertogenbosch	Van Straelenlaan 23	1	NW	1.5			61
's-Hertogenbosch	Van Straelenlaan 24	1	ZW	1.5			55
's-Hertogenbosch	Van Straelenlaan 25	1	NW	1.5			61
's-Hertogenbosch	Van Straelenlaan 27	1	NW	1.5			61
's-Hertogenbosch	Van Straelenlaan 29	1	W	4.5			61
's-Hertogenbosch	Van Straelenlaan 31	1	NW	1.5			59
's-Hertogenbosch	Van Straelenlaan 33	1	ZW	1.5			57
's-Hertogenbosch	Van Straelenlaan 35	1	ZW	1.5			56
's-Hertogenbosch	Van Well Groeneveldlaan 1	1	ZW	1.5			53
's-Hertogenbosch	Van Well Groeneveldlaan 2	1	ZW	1.5			53
's-Hertogenbosch	Van Well Groeneveldlaan 3	1	NW	1.5			54
's-Hertogenbosch	Van Well Groeneveldlaan 4	1	NW	1.5			53
's-Hertogenbosch	Van Well Groeneveldlaan 5	1	ZW	1.5			55
's-Hertogenbosch	Van Well Groeneveldlaan 6	1	NW	1.5			54
's-Hertogenbosch	Van Well Groeneveldlaan 7	1	ZW	1.5			56
's-Hertogenbosch	Veedijk 2	1	N	7.5			63
's-Hertogenbosch	Veedijk 4	1	N	7.5			60
's-Hertogenbosch	Vierde Morgen 16	1	N	4.5			49
's-Hertogenbosch	Vierde Morgen 18	1	O	4.5			50
's-Hertogenbosch	Vierde Morgen 20	1	O	4.5			50
's-Hertogenbosch	Vierde Morgen 22	1	N	4.5			50
's-Hertogenbosch	Vierde Morgen 24	1	O	4.5			50
's-Hertogenbosch	Vierde Morgen 26	1	O	4.5			50
's-Hertogenbosch	Vierde Morgen 28	1	O	4.5			50
's-Hertogenbosch	Vierde Morgen 30	1	N	4.5			52
's-Hertogenbosch	Vierde Morgen 32	1	O	4.5			51
's-Hertogenbosch	Vierde Morgen 34	1	O	4.5			51
's-Hertogenbosch	Vierde Morgen 36	1	N	4.5			52
's-Hertogenbosch	Vierde Morgen 38	1	O	4.5			51
's-Hertogenbosch	Vierde Morgen 40	1	O	4.5			50
's-Hertogenbosch	Vierde Morgen 42	1	O	4.5			50

Bijlage D3 - Basisberekeningen geluidgevoelige objecten | Niet saneringsobjecten

Deze bijlage bevat de adressen van objecten die op basis van het detail-onderzoek zijn uitgesloten voor sanering.

Gemeente	Adres	Bestemmingscode	Gevel-oriëntatie	Hoogte boven maaiveld (m)	Eerder gemeld object o.g.v. de Wgh, voor zover nog niet gesaneerd (x=ja)	Object gesitueerd langs wegvak bijlage 4 Bgm (x = Ja)	Geluidsbelasting L _{den,GPP} [dB]
's-Hertogenbosch	Vierde Morgen 44	1	N	4.5			55
's-Hertogenbosch	Vijfde Morgen 1	1	N	4.5			54
's-Hertogenbosch	Vijfde Morgen 2	1	ZW	1.5			52
's-Hertogenbosch	Vijfde Morgen 3	1	N	1.5			51
's-Hertogenbosch	Vijfde Morgen 4	1	N	4.5			57
's-Hertogenbosch	Vijfde Morgen 5	1	N	1.5			51
's-Hertogenbosch	Vijfde Morgen 6	1	N	4.5			56
's-Hertogenbosch	Vivaldilaan 1	1	Z	7.5			55
's-Hertogenbosch	Vivaldilaan 2	1	Z	7.5			56
's-Hertogenbosch	Vivaldilaan 3	1	Z	7.5			56
's-Hertogenbosch	Vivaldilaan 4	1	Z	4.5			53
's-Hertogenbosch	Vivaldilaan 5	1	Z	4.5			53
's-Hertogenbosch	Vivaldilaan 6	1	Z	7.5			53
's-Hertogenbosch	Vivaldilaan 7	1	Z	7.5			56
's-Hertogenbosch	Vivaldilaan 8	1	Z	7.5			53
's-Hertogenbosch	Vivaldilaan 9	1	Z	7.5			56
's-Hertogenbosch	Vivaldilaan 10	1	Z	7.5			53
's-Hertogenbosch	Vivaldilaan 11	1	Z	7.5			56
's-Hertogenbosch	Vivaldilaan 12	1	Z	7.5			53
's-Hertogenbosch	Vivaldilaan 13	1	Z	7.5			56
's-Hertogenbosch	Vivaldilaan 14	1	Z	4.5			52
's-Hertogenbosch	Vivaldilaan 15	1	Z	7.5			56
's-Hertogenbosch	Vivaldilaan 16	1	ZW	4.5			51
's-Hertogenbosch	Vivaldilaan 17	1	Z	7.5			56
's-Hertogenbosch	Vivaldilaan 19	1	Z	7.5			56
's-Hertogenbosch	Vivaldilaan 21	1	Z	7.5			54
's-Hertogenbosch	Vivaldilaan 23	1	Z	7.5			53
's-Hertogenbosch	Vivaldilaan 25	1	Z	7.5			54
's-Hertogenbosch	Vivaldilaan 27	1	Z	7.5			54
's-Hertogenbosch	Vivaldilaan 29	1	Z	7.5			55
's-Hertogenbosch	Vivaldilaan 31	1	Z	7.5			54
's-Hertogenbosch	Vivaldilaan 33	1	Z	7.5			53
's-Hertogenbosch	Vivaldilaan 35	1	Z	7.5			53
's-Hertogenbosch	Vivaldilaan 37	1	N	7.5			53
's-Hertogenbosch	Vivaldilaan 39	1	Z	7.5			53
's-Hertogenbosch	Vivaldilaan 41	1	Z	7.5			53
's-Hertogenbosch	Vivaldilaan 43	1	Z	7.5			53
's-Hertogenbosch	Vliertwijksestraat 58	1	ZO	7.5			53
's-Hertogenbosch	Vliertwijksestraat 181	1	Z	7.5			57
's-Hertogenbosch	Vliertwijksestraat 183	1	Z	7.5			57
's-Hertogenbosch	Vliertwijksestraat 185	1	Z	7.5			57
's-Hertogenbosch	Vliertwijksestraat 187	1	Z	7.5			57
's-Hertogenbosch	Vliertwijksestraat 189	1	Z	7.5			57
's-Hertogenbosch	Vliertwijksestraat 191	1	Z	7.5			57
's-Hertogenbosch	Vliertwijksestraat 193	1	Z	7.5			57
's-Hertogenbosch	Vliertwijksestraat 195	1	Z	7.5			57
's-Hertogenbosch	Vliertwijksestraat 197	1	Z	7.5			57
's-Hertogenbosch	Vliertwijksestraat 199	1	Z	7.5			57

Bijlage D3 - Basisberekeningen geluidgevoelige objecten | Niet saneringsobjecten

Deze bijlage bevat de adressen van objecten die op basis van het detail-onderzoek zijn uitgesloten voor sanering.

Gemeente	Adres	Bestemmingscode	Gevel-oriëntatie	Hoogte boven maaiveld (m)	Eerder gemeld object o.g.v. de Wgh, voor zover nog niet gesaneerd (x=ja)	Object gesitueerd langs wegvak bijlage 4 Bgm (x = Ja)	Geluidsbelasting L _{den,GPP} [dB]
's-Hertogenbosch	Vliertwijksestraat 201	1	Z	7.5			57
's-Hertogenbosch	Vliertwijksestraat 203	1	Z	7.5			57
's-Hertogenbosch	Vliertwijksestraat 205	1	Z	7.5			57
's-Hertogenbosch	Vliertwijksestraat 207	1	Z	7.5			57
's-Hertogenbosch	Vliertwijksestraat 209	1	Z	7.5			57
's-Hertogenbosch	Vliertwijksestraat 211	1	Z	7.5			57
's-Hertogenbosch	Vliertwijksestraat 213	1	Z	7.5			57
's-Hertogenbosch	Vliertwijksestraat 215	1	Z	7.5			57
's-Hertogenbosch	Vliertwijksestraat 217	1	Z	7.5			57
's-Hertogenbosch	Vliertwijksestraat 219	1	Z	7.5			57
's-Hertogenbosch	Vliertwijksestraat 221	1	Z	7.5			57
's-Hertogenbosch	Vliertwijksestraat 223	1	Z	7.5			57
's-Hertogenbosch	Vliertwijksestraat 225	1	Z	7.5			57
's-Hertogenbosch	Vliertwijksestraat 227	1	Z	7.5			57
's-Hertogenbosch	Vliertwijksestraat 229	1	Z	7.5			57
's-Hertogenbosch	Vliertwijksestraat 231	1	Z	7.5			57
's-Hertogenbosch	Vliertwijksestraat 233	1	Z	7.5			57
's-Hertogenbosch	Vliertwijksestraat 235	1	Z	7.5			57
's-Hertogenbosch	Vliertwijksestraat 237	1	Z	7.5			57
's-Hertogenbosch	Vliertwijksestraat 239	1	Z	7.5			57
's-Hertogenbosch	Vliertwijksestraat 241	1	Z	7.5			57
's-Hertogenbosch	Vliertwijksestraat 243	1	Z	7.5			57
's-Hertogenbosch	Vliertwijksestraat 245	1	Z	7.5			57
's-Hertogenbosch	Vliertwijksestraat 369	4	Z	16.5			58
's-Hertogenbosch	Wambergstraat 2	1	N	4.5			51
's-Hertogenbosch	Wambergstraat 4	1	W	4.5			51
's-Hertogenbosch	Wambergstraat 6	1	W	4.5			51
's-Hertogenbosch	Weddestede 1	1	ZO	1.5			52
's-Hertogenbosch	Weddestede 3	1	ZW	1.5			50
's-Hertogenbosch	Weddestede 5	1	ZO	4.5			53
's-Hertogenbosch	Weddestede 7	1	ZW	4.5			50
's-Hertogenbosch	Weddestede 9	1	ZW	4.5			49
's-Hertogenbosch	Weddestede 11	1	NW	4.5			50
's-Hertogenbosch	Weddestede 13	1	ZW	1.5			49
's-Hertogenbosch	Weddestede 15	1	NW	1.5			47
's-Hertogenbosch	Weerscheut 2	1	N	1.5			58
's-Hertogenbosch	Weerscheut 4	1	N	4.5			60
's-Hertogenbosch	Wilhelmus Kervelstraat 34	1	NW	4.5			51
's-Hertogenbosch	Zandbergen 3	1	ZO	4.5			52
's-Hertogenbosch	Zandbergen 5	1	Z	4.5			53
's-Hertogenbosch	Zandbergen 6	1	ZO	7.5			55
's-Hertogenbosch	Zandbergen 7	1	Z	7.5			58
's-Hertogenbosch	Zandbergen 8	1	ZO	7.5			54
's-Hertogenbosch	Zandbergen 9	1	Z	7.5			60
's-Hertogenbosch	Zandbergen 10	1	W	4.5			52
's-Hertogenbosch	Zandbergen 11	1	Z	4.5			57
's-Hertogenbosch	Zandbergen 13	1	Z	4.5			59
's-Hertogenbosch	Zandbergen 14	1	ZO	7.5			56

Bijlage D3 - Basisberekeningen geluidgevoelige objecten | Niet saneringsobjecten

Deze bijlage bevat de adressen van objecten die op basis van het detail-onderzoek zijn uitgesloten voor sanering.

Gemeente	Adres	Bestemmingscode	Gevel-oriëntatie	Hoogte boven maaiveld (m)	Eerder gemeld object o.g.v. de Wgh, voor zover nog niet gesaneerd (x=ja)	Object gesitueerd langs wegvak bijlage 4 Bgm (x = Ja)	Geluidsbelasting $L_{den,GPP}$ [dB]
's-Hertogenbosch	Zandbergen 16	1	Z	13.5			58
's-Hertogenbosch	Zandbergen 18	1	Z	7.5			58
's-Hertogenbosch	Zandbergen 20	1	Z	10.5			63
's-Hertogenbosch	Zandbergen 22	1	Z	4.5			59
's-Hertogenbosch	Zandbergen 24	1	Z	7.5			59
's-Hertogenbosch	Zandbergen 26	1	Z	4.5			57
's-Hertogenbosch	Zandbergen 28	1	Z	7.5			59
's-Hertogenbosch	Zandbergen 30	1	Z	7.5			60
's-Hertogenbosch	Zandbergen 32	1	Z	4.5			56
's-Hertogenbosch	Zandbergen 34	1	Z	4.5			58
's-Hertogenbosch	Zandbergen 36	1	Z	4.5			59
's-Hertogenbosch	Zandbergen 38	1	Z	4.5			58
's-Hertogenbosch	Zandstraat 5	1	Z	7.5			57
's-Hertogenbosch	Zandstraat 7	1	Z	7.5			57
's-Hertogenbosch	Zandstraat 9	1	Z	4.5			54
's-Hertogenbosch	Zandstraat 11	1	Z	4.5			54
's-Hertogenbosch	Zandstraat 13	1	O	7.5			58
's-Hertogenbosch	Zandstraat 15	1	Z	7.5			59
's-Hertogenbosch	Zandstraat 17	1	W	7.5			58
's-Hertogenbosch	Zandstraat 19	1	Z	7.5			62
's-Hertogenbosch	Zandstraat 21	1	Z	7.5			65
's-Hertogenbosch	Zesde Morgen 1	1	W	4.5			58
's-Hertogenbosch	Zevende Donk 2	1	NW	7.5			53
's-Hertogenbosch	Zevende Donk 4	1	NW	7.5			54
's-Hertogenbosch	Zevende Donk 6	1	NW	7.5			54
's-Hertogenbosch	Zevende Donk 8	1	NW	7.5			54
's-Hertogenbosch	Zevende Donk 10	1	NW	7.5			54
's-Hertogenbosch	Zevende Donk 12	1	NW	7.5			53
's-Hertogenbosch	Zevende Donk 14	1	NW	7.5			54
's-Hertogenbosch	Zevende Donk 16	1	NW	7.5			54
's-Hertogenbosch	Zevende Donk 18	1	NW	7.5			54
's-Hertogenbosch	Zevende Donk 20	1	NW	7.5			54
's-Hertogenbosch	Zevende Donk 22	1	NW	7.5			54
's-Hertogenbosch	Zevende Donk 24	1	NW	7.5			54
's-Hertogenbosch	Zevende Donk 25	1	NW	7.5			53
's-Hertogenbosch	Zevende Donk 26	1	NW	7.5			54
's-Hertogenbosch	Zevende Donk 27	1	NW	7.5			53
's-Hertogenbosch	Zevende Donk 28	1	NW	7.5			54
's-Hertogenbosch	Zevende Donk 29	1	NW	7.5			53
's-Hertogenbosch	Zevende Donk 30	1	NW	7.5			54
's-Hertogenbosch	Zevende Donk 31	1	NW	7.5			53
's-Hertogenbosch	Zevende Donk 32	1	NW	7.5			54
's-Hertogenbosch	Zevende Donk 33	1	NW	7.5			53
's-Hertogenbosch	Zevende Donk 34	1	NW	7.5			54
's-Hertogenbosch	Zevende Donk 35	1	NW	7.5			53
's-Hertogenbosch	Zevende Donk 36	1	NW	7.5			55
Sint Anthonis	Lactariaweg 40	1	NO	4.5			62
Sint Anthonis	Radioweg 19	1	N	4.5			61

Bijlage D3 - Basisberekeningen geluidgevoelige objecten | Niet saneringsobjecten

Deze bijlage bevat de adressen van objecten die op basis van het detail-onderzoek zijn uitgesloten voor sanering.

Gemeente	Adres	Bestemmingscode	Gevel-oriëntatie	Hoogte boven maaiveld (m)	Eerder gemeld object o.g.v. de Wgh, voor zover nog niet gesaneerd (x=ja)	Object gesitueerd langs wegvak bijlage 4 Bgm (x = Ja)	Geluidsbelasting L _{den,GPP} [dB]
Someren	Boomen 7	1	N	7.5			56
Someren	Boomen 8	1	N	7.5			58
Someren	Boomen 9	1	N	7.5			60
Someren	Boomen 13	1	O	4.5			56
Someren	Boomen 14	1	N	7.5			58
Someren	Broekkant 4	1	ZO	4.5			60
Someren	Broekkant 5	1	ZO	4.5			60
Someren	Broekkant 7	1	ZO	4.5			57
Someren	De Wertstraat 20	1	NO	4.5			51
Someren	Florastraat 1	1	N	7.5			54
Someren	Florastraat 3	1	N	4.5			52
Someren	Florastraat 17	1	W	7.5			52
Someren	Florastraat 18	1	W	4.5			51
Someren	Florastraat 19	1	N	4.5			52
Someren	Florastraat 20	1	N	4.5			52
Someren	Florastraat 21	1	N	4.5			53
Someren	Florastraat 23	1	O	7.5			54
Someren	Florastraat 24	1	NO	7.5			53
Someren	Florastraat 25	1	O	4.5			52
Someren	Florastraat 26	1	N	7.5			54
Someren	Florastraat 27	1	W	4.5			53
Someren	Florastraat 28	1	N	7.5			55
Someren	Florastraat 30	1	N	7.5			56
Someren	Florastraat 23a	1	N	7.5			55
Someren	Frank Doucettestraat 1	1	N	7.5			56
Someren	Frank Doucettestraat 3	1	W	4.5			52
Someren	Frank Doucettestraat 5	1	N	7.5			55
Someren	Frank Doucettestraat 6	1	N	7.5			56
Someren	Frank Doucettestraat 7	1	W	7.5			53
Someren	Frank Doucettestraat 8	1	W	7.5			53
Someren	Frank Doucettestraat 9	1	W	4.5			51
Someren	Frank Doucettestraat 10	1	O	7.5			54
Someren	Frank Doucettestraat 11	1	W	7.5			53
Someren	Frank Doucettestraat 12	1	O	7.5			53
Someren	Hogeweg 1	1	N	7.5			55
Someren	Hogeweg 2	1	N	4.5			55
Someren	Hogeweg 3	1	N	4.5			55
Someren	Hogeweg 4	1	N	4.5			55
Someren	Hogeweg 5	1	N	4.5			55
Someren	Hogeweg 6	1	N	4.5			55
Someren	Hogeweg 7	1	N	4.5			55
Someren	Hogeweg 8	1	N	4.5			55
Someren	Hogeweg 9	1	N	4.5			55
Someren	Hogeweg 10	1	O	4.5			55
Someren	Hogeweg 11	1	N	7.5			56
Someren	Hogeweg 12	1	N	4.5			54
Someren	Hogeweg 13	1	N	4.5			55
Someren	Hogeweg 14	1	N	4.5			54

Bijlage D3 - Basisberekeningen geluidgevoelige objecten | Niet saneringsobjecten

Deze bijlage bevat de adressen van objecten die op basis van het detail-onderzoek zijn uitgesloten voor sanering.

Gemeente	Adres	Bestemmingscode	Gevel-oriëntatie	Hoogte boven maaiveld (m)	Eerder gemeld object o.g.v. de Wgh, voor zover nog niet gesaneerd (x=ja)	Object gesitueerd langs wegvak bijlage 4 Bgm (x = Ja)	Geluidsbelasting L _{den,GPP} [dB]
Someren	Hogeweg 15	1	N	4.5			55
Someren	Hogeweg 16	1	N	7.5			55
Someren	Hogeweg 17	1	N	4.5			55
Someren	Hogeweg 18	1	N	4.5			54
Someren	Hogeweg 19	1	N	4.5			55
Someren	Hogeweg 20	1	N	1.5			54
Someren	Hogeweg 21	1	N	7.5			56
Someren	Hogeweg 22	1	N	7.5			56
Someren	Hogeweg 23	1	N	4.5			55
Someren	Hogeweg 25	1	O	4.5			54
Someren	Hogeweg 27	1	N	7.5			56
Someren	Hogeweg 28	1	N	4.5			56
Someren	Hogeweg 30	1	N	4.5			55
Someren	Hogeweg 32	1	N	4.5			55
Someren	Hogeweg 34	1	N	7.5			57
Someren	Hogeweg 36	1	N	7.5			57
Someren	Hogeweg 38	1	N	7.5			57
Someren	Hogeweg 50	1	NO	4.5			60
Someren	Hogeweg 52	1	NO	4.5			62
Someren	Hogeweg 53	1	N	4.5			57
Someren	Hogeweg 54	1	NO	4.5			62
Someren	Hogeweg 55	1	N	1.5			57
Someren	Hogeweg 56	1	NW	4.5			64
Someren	Hogeweg 13a	1	N	7.5			56
Someren	Hogeweg 1a	99	N	7.5			55
Someren	Hogeweg 1b	1	N	4.5			55
Someren	Hogeweg 2a	99	N	4.5			55
Someren	Hogeweg 3a	1	N	4.5			55
Someren	Hogeweg 5a	1	N	4.5			55
Someren	Hogeweg 6a	4	Z	4.5			53
Someren	Kerkenhuis 5	1	ZW	7.5			57
Someren	Kerkenhuis 6	1	ZW	7.5			59
Someren	Kerkenhuis 7	1	ZW	7.5			61
Someren	Kerkenhuis 8	1	ZO	7.5			62
Someren	Kerkenhuis 9	1	Z	4.5			65
Someren	Kerkenhuis 10	1	Z	4.5			61
Someren	Kerkenhuis 12	1	Z	4.5			62
Someren	Kerkenhuis 15	1	Z	4.5			64
Someren	Kerkepad 6a	4	N	4.5			51
Someren	Laan ten Boomen 1	1	N	4.5			55
Someren	Laan ten Boomen 2	99	N	7.5			56
Someren	Laan ten Boomen 3	1	N	4.5			55
Someren	Laan ten Boomen 4	1	N	4.5			55
Someren	Laan ten Boomen 5	1	N	4.5			54
Someren	Laan ten Boomen 6	1	N	4.5			56
Someren	Laan ten Boomen 7	1	N	4.5			56
Someren	Laan ten Boomen 8	1	N	4.5			55
Someren	Laan ten Boomen 9	1	N	4.5			56

Bijlage D3 - Basisberekeningen geluidgevoelige objecten | Niet saneringsobjecten

Deze bijlage bevat de adressen van objecten die op basis van het detail-onderzoek zijn uitgesloten voor sanering.

Gemeente	Adres	Bestemmingscode	Gevel-oriëntatie	Hoogte boven maaiveld (m)	Eerder gemeld object o.g.v. de Wgh, voor zover nog niet gesaneerd (x=ja)	Object gesitueerd langs wegvak bijlage 4 Bgm (x = Ja)	Geluidsbelasting L _{den,GPP} [dB]
Someren	Laan ten Boomen 10	1	N	4.5			55
Someren	Laan ten Boomen 11	1	N	4.5			56
Someren	Laan ten Boomen 12	1	N	7.5			56
Someren	Laan ten Boomen 13	1	N	4.5			56
Someren	Laan ten Boomen 14	1	N	4.5			55
Someren	Laan ten Boomen 16	1	N	4.5			55
Someren	Laan ten Boomen 17	1	N	4.5			55
Someren	Laan ten Boomen 21	1	N	7.5			56
Someren	Laan ten Boomen 23	1	N	4.5			55
Someren	Laan ten Boomen 30	1	NO	7.5			56
Someren	Laan ten Boomen 31	1	NO	7.5			58
Someren	Laan ten Boomen 37	1	NO	1.5			54
Someren	Laan ten Boomen 38	1	NO	4.5			51
Someren	Laan ten Boomen 39	1	NO	4.5			56
Someren	Laan ten Boomen 49	1	N	7.5			58
Someren	Laan ten Boomen 21a	1	N	4.5			55
Someren	Laan ten Boomen 2a	1	N	7.5			56
Someren	Laan ten Boomen 4a	99	N	4.5			55
Someren	Laan ten Boomen 9a	1	N	4.5			55
Someren	Lijestraat 28	1	N	7.5			53
Someren	Lijestraat 30	1	N	7.5			53
Someren	Lijestraat 32	1	N	7.5			53
Someren	Lijestraat 35	1	ZW	4.5			50
Someren	Lijestraat 37	1	W	4.5			52
Someren	Lijestraat 39	1	W	1.5			52
Someren	Lijestraat 41	1	N	7.5			54
Someren	Lijestraat 42	1	W	4.5			49
Someren	Lijestraat 43	1	N	7.5			53
Someren	Lijestraat 44	1	W	4.5			51
Someren	Lijestraat 46	1	O	4.5			54
Someren	Lijestraat 47	1	N	10.5			54
Someren	Lijestraat 48	1	O	4.5			54
Someren	Lijestraat 49	1	N	7.5			55
Someren	Lijestraat 50	1	W	4.5			52
Someren	Lijestraat 51	1	N	7.5			55
Someren	Lijestraat 52	1	N	4.5			53
Someren	Lijestraat 55	1	O	7.5			54
Someren	Lijestraat 57	1	N	4.5			53
Someren	Lijestraat 59	1	N	4.5			53
Someren	Lijestraat 33a	1	NW	4.5			50
Someren	Lijestraat 37a	1	N	7.5			53
Someren	Oeijenbraak 2	1	N	4.5			55
Someren	Oeijenbraak 4	1	N	4.5			64
Someren	Oeijenbraak 6	1	NW	4.5			58
Someren	Oeijenbraak 8	1	NO	4.5			62
Someren	Offermansstraat 2	1	N	7.5			53
Someren	Offermansstraat 4	99	N	7.5			53
Someren	Offermansstraat 6	1	N	7.5			53

Bijlage D3 - Basisberekeningen geluidgevoelige objecten | Niet saneringsobjecten

Deze bijlage bevat de adressen van objecten die op basis van het detail-onderzoek zijn uitgesloten voor sanering.

Gemeente	Adres	Bestemmingscode	Gevel-oriëntatie	Hoogte boven maaiveld (m)	Eerder gemeld object o.g.v. de Wgh, voor zover nog niet gesaneerd (x=ja)	Object gesitueerd langs wegvak bijlage 4 Bgm (x = Ja)	Geluidsbelasting $L_{den,GPP}$ [dB]
Someren	Offermansstraat 8	1	N	7.5			53
Someren	Offermansstraat 11	1	N	4.5			51
Someren	Offermansstraat 13	1	N	4.5			51
Someren	Offermansstraat 15	1	N	4.5			51
Someren	Offermansstraat 16	1	N	4.5			51
Someren	Offermansstraat 18	1	N	4.5			52
Someren	Offermansstraat 19	1	N	7.5			54
Someren	Offermansstraat 20	1	N	7.5			54
Someren	Offermansstraat 21	1	N	4.5			51
Someren	Offermansstraat 22	1	N	7.5			54
Someren	Offermansstraat 25	1	N	4.5			51
Someren	Offermansstraat 26	1	N	7.5			54
Someren	Offermansstraat 27	1	N	4.5			52
Someren	Offermansstraat 29	1	N	4.5			51
Someren	Offermansstraat 30	1	N	4.5			51
Someren	Offermansstraat 32	1	N	4.5			51
Someren	Offermansstraat 33	1	N	4.5			51
Someren	Offermansstraat 34	1	N	4.5			52
Someren	Offermansstraat 36	1	N	4.5			52
Someren	Offermansstraat 38	1	N	4.5			51
Someren	Offermansstraat 6a	1	N	7.5			53
Someren	Offermansstraat 8a	1	N	7.5			53
Someren	Rijksweg 13	1	N	1.5			59
Someren	Slutelakker 7	1	N	4.5			54
Someren	Slutelakker 8	1	N	7.5			55
Someren	Slutelakker 9	1	N	7.5			55
Someren	Slutelakker 10	1	O	4.5			51
Someren	Slutelakker 11	1	O	4.5			52
Someren	Slutelakker 12	1	W	4.5			50
Someren	Slutelakker 13	1	N	4.5			53
Someren	Slutelakker 14	1	W	4.5			50
Someren	Slutelakker 15	1	N	4.5			53
Someren	Slutelakker 16	1	Z	7.5			52
Someren	Slutelakker 17	1	N	7.5			55
Someren	Slutelakker 18	1	N	7.5			53
Someren	Slutelakker 19	1	N	7.5			54
Someren	Slutelakker 20	1	N	7.5			53
Someren	Slutelakker 22	1	W	7.5			52
Someren	Steemertseweg 2	1	O	4.5			55
Someren	Steemertseweg 3	1	N	4.5			56
Someren	Steemertseweg 11	1	Z	4.5			65
Someren	Steemertseweg 12	1	Z	4.5			65
Someren	van Dijkstraat 1	1	N	4.5			53
Someren	van Dijkstraat 2	1	W	4.5			47
Someren	van Dijkstraat 3	1	N	7.5			54
Someren	van Dijkstraat 4	1	N	7.5			53
Someren	van Dijkstraat 5	1	N	7.5			54
Someren	van Dijkstraat 6	1	W	7.5			52

Bijlage D3 - Basisberekeningen geluidgevoelige objecten | Niet saneringsobjecten

Deze bijlage bevat de adressen van objecten die op basis van het detail-onderzoek zijn uitgesloten voor sanering.

Gemeente	Adres	Bestemmingscode	Gevel-oriëntatie	Hoogte boven maaiveld (m)	Eerder gemeld object o.g.v. de Wgh, voor zover nog niet gesaneerd (x=ja)	Object gesitueerd langs wegvak bijlage 4 Bgm (x = Ja)	Geluidsbelasting L _{den,GPP} [dB]
Someren	van Dijkstraat 7	1	N	4.5			53
Someren	van Dijkstraat 8	1	W	7.5			53
Someren	van Dijkstraat 9	1	N	4.5			53
Someren	van Dijkstraat 10	1	N	7.5			55
Someren	van Dijkstraat 11	1	N	7.5			54
Someren	van Dijkstraat 12	1	N	7.5			55
Someren	van Dijkstraat 13	1	N	4.5			53
Someren	van Dijkstraat 14	1	N	7.5			55
Someren	van Dijkstraat 15	1	N	4.5			53
Someren	van Dijkstraat 16	1	N	7.5			55
Someren	van Dijkstraat 17	1	N	7.5			54
Someren	van Dijkstraat 18	1	N	4.5			52
Someren	van Dijkstraat 19	1	N	4.5			53
Someren	van Dijkstraat 20	1	N	4.5			51
Someren	van Dijkstraat 21	1	N	4.5			53
Someren	van Dijkstraat 22	1	N	7.5			55
Someren	van Dijkstraat 23	1	N	7.5			55
Someren	van Dijkstraat 24	1	N	4.5			52
Someren	van Dijkstraat 25	1	N	4.5			53
Someren	van Dijkstraat 26	1	N	4.5			54
Someren	van Dijkstraat 27	1	N	7.5			55
Someren	van Dijkstraat 28	1	N	7.5			55
Someren	van Dijkstraat 29	1	N	7.5			54
Someren	van Dijkstraat 10a	1	N	7.5			54
Someren	van Dijkstraat 1a	1	N	7.5			54
Someren	van Dijkstraat 2a	1	W	7.5			50
Someren	van Dijkstraat 3a	1	N	4.5			53
Someren	van Dijkstraat 4a	1	W	7.5			52
Someren	van Dijkstraat 4b	1	W	7.5			52
Someren	van Dijkstraat 5a	1	N	4.5			53
Someren	van Dijkstraat 6a	1	N	7.5			54
Someren	van Dongenstraat 2	1	N	7.5			54
Someren	van Dongenstraat 4	1	W	7.5			52
Someren	van Dongenstraat 6	1	O	4.5			49
Someren	van Dongenstraat 7	1	O	4.5			49
Someren	van Dongenstraat 8	1	N	4.5			51
Someren	van Dongenstraat 9	1	N	4.5			52
Someren	van Dongenstraat 10	1	W	4.5			51
Someren	van Dongenstraat 11	1	O	4.5			52
Someren	van Dongenstraat 13	1	O	4.5			52
Someren	van Dongenstraat 14	1	N	7.5			55
Someren	van Dongenstraat 17	1	O	4.5			52
Someren	van Dongenstraat 18	1	N	4.5			54
Someren	van Dongenstraat 19	1	N	4.5			53
Someren	van Dongenstraat 20	1	W	4.5			53
Someren	van Dongenstraat 21	1	N	4.5			53
Someren	van Dongenstraat 22	1	N	7.5			56
Someren	van Dongenstraat 23	1	N	4.5			53

Bijlage D3 - Basisberekeningen geluidgevoelige objecten | Niet saneringsobjecten

Deze bijlage bevat de adressen van objecten die op basis van het detail-onderzoek zijn uitgesloten voor sanering.

Gemeente	Adres	Bestemmingscode	Gevel-oriëntatie	Hoogte boven maaiveld (m)	Eerder gemeld object o.g.v. de Wgh, voor zover nog niet gesaneerd (x=ja)	Object gesitueerd langs wegvak bijlage 4 Bgm (x = Ja)	Geluidsbelasting $L_{den,GPP}$ [dB]
Someren	van Dongenstraat 2a	99	N	7.5			54
Someren	Verhagenstraat 2	1	Z	4.5			62
Son en Breugel	Airborneweg 25	1	O	4.5			56
Son en Breugel	Rooijseweg 63	1	W	4.5			54
Son en Breugel	Rooijseweg 67	1	W	4.5			57
Uden	Handwijzerstraat 4	1	NW	1.5			45
Uden	Handwijzerstraat 9	1	W	4.5			50
Uden	Handwijzerstraat 11	1	W	4.5			48
Uden	Handwijzerstraat 13	1	W	4.5			47
Uden	Looweg 5	1	ZW	4.5			50
Uden	Looweg 7	1	ZW	7.5			51
Uden	Looweg 10	1	NO	7.5			55
Uden	Looweg 12	1	NW	4.5			49
Uden	Looweg 10A	1	W	4.5			53
Uden	Nistelrodeseweg 2	1	ZW	4.5			51
Uden	Nistelrodeseweg 4	1	ZW	4.5			51
Uden	Nistelrodeseweg 5	1	ZW	4.5			53
Uden	Nistelrodeseweg 7	1	ZW	4.5			52
Uden	Nistelrodeseweg 9	1	ZW	4.5			58
Uden	Nistelrodeseweg 11	1	ZW	1.5			48
Uden	Nistelrodeseweg 13	1	W	4.5			48
Uden	Nistelrodeseweg 11A	1	ZW	1.5			48
Uden	Nistelrodeseweg 2A	1	ZW	4.5			51
Uden	Nistelrodeseweg 4A	1	ZW	4.5			49
Uden	Nistelrodeseweg 9A	1	ZW	4.5			50
Uden	Nistelrodeseweg 9B	1	ZW	4.5			50
Uden	Strikseweg 5	1	O	4.5			56
Uden	Strikseweg 6	1	NO	7.5			56
Uden	Strikseweg 7	1	O	4.5			58
Uden	Strikseweg 8	1	O	4.5			64

Bijlage E Onderzochte maatregelvarianten cluster T016_11

Cluster	T016_11
Km begin – km eind	180.07 - 180.1
Aantal saneringsobjecten	1
Aantal reductiepunten	10600
Maatregelpunten bestaande maatregelen	0

Variant	Bronmaatregel			Overdrachtsmaatregel					Totaal aantal maatregelpunten	Geluidreductie [dB]	Aantal objecten met overschrijding streefwaarde	Voldoet aan 5 dB-eis?	Voldoet aan regel 1?	Voldoet aan regel 2?	100% maatregel?	Geluidreductie [%] t.o.v. 100% maatregel	Maatregelpunten [%] t.o.v. 100% maatregel	Keuze op basis van regel 3	Keuze op basis van regel 4?	Gekozen maatregel vóór afweging overwegende bezwaren	Gekozen maatregel na afweging overwegende bezwaren
	Type	Lengte [m]	Aantal maatregelpunten	Type	Lengte totaal [m]	Hoogte t.o.v. buitenste kantstreep	Afstand tot buitenste kantstreep [m]	Aantal maatregelpunten													
V1	2L ZOAB	500	908	Absorberend	80	2	6.3	7440	8348	5	1	ja	nee	ja	nee	74%	80%	--	--		
V2	2L ZOAB	500	908	Absorberend	55	4	6.3	9515	10423	6.8	1	ja	nee	ja	ja	100%	100%	--	--	x	x

Bijlage E Onderzochte maatregelvarianten cluster T016_24

Cluster	T016_24
Km begin – km eind	179.23 - 179.37
Aantal saneringsobjecten	3
Aantal reductiepunten	26100
Maatregelpunten bestaande maatregelen	0

Variant	Bronmaatregel			Overdrachtsmaatregel					Totaal aantal maatregelpunten	Geluidreductie [dB]	Aantal objecten met overschrijding streefwaarde	Voldoet aan 5 dB-eis?	Voldoet aan regel 1?	Voldoet aan regel 2?	100% maatregel?	Geluidreductie [%] t.o.v. 100% maatregel	Maatregelpunten [%] t.o.v. 100% maatregel	Keuze op basis van regel 3	Keuze op basis van regel 4?	Gekozen maatregel vóór afweging overwegende bezwaren	Gekozen maatregel na afweging overwegende bezwaren
	Type	Lengte [m]	Aantal maatregelpunten	Type	Lengte totaal [m]	Hoogte t.o.v. buitenste kantstreep	Afstand tot buitenste kantstreep [m]	Aantal maatregelpunten													
V1	2L ZOAB	500	16500	--	--	--	--	--	16500	6,0	3	--	nee	ja	--	--	--	--	--	--	--
V2	--	--	--	Absorberend	255	2	6.3	23715	23715	11,8	3	ja	nee	ja	ja	--	--	--	--	x	x

Bijlage E Onderzochte maatregelvarianten cluster T090_04

Cluster	T090_04
Km begin – km eind	133.48 - 133.71
Aantal saneringsobjecten	6
Aantal reductiepunten	38900
Maatregelpunten bestaande maatregel	0

Variant	Bronmaatregel			Overdrachtsmaatregel						Totaal aantal maatregelpunten	Geluidreductie [dB]	Aantal objecten met overschrijding streefwaarde	Voldoet aan 5 dB-eis?	Voldoet aan regel 1?	Voldoet aan regel 2?	100% maatregel?	Geluidreductie [%] t.o.v. 100% maatregel	Maatregelpunten [%] t.o.v. 100% maatregel	Keuze op basis van regel 3	Keuze op basis van regel 4?	Gekozen maatregel vóór afweging overwegende bezwaren	Gekozen maatregel na afweging overwegende bezwaren
	Type	Lengte [m]	Aantal maatregelpunten	Type	Lengte totaal [m]	Hoogte t.o.v. buitenste kantstreep	Afstand tot buitenste kantstreep [m]	Aantal maatregelpunten														
V1	2L ZOAB	500	16500	--	--	--	--	--	16500	5.5	5	--	nee	ja	nee	--	--	--	--	--		
V2	--	--	--	Absorberend	395	2	7.0	36735	36735	7.9	6	ja	nee	ja	ja	--	--	--	--	x	x	

Bijlage E Onderzochte maatregelvarianten cluster T090_11

Cluster	T090_11
Km begin – km eind	136.41 - 136.63
Aantal saneringsobjecten	4
Aantal reductiepunten	28100
Maatregelpunten bestaande maatregel	0

Variant	Bronmaatregel			Overdrachtsmaatregel						Totaal aantal maatregelpunten	Geluidreductie [dB]	Aantal objecten met overschrijding streefwaarde	Voldoet aan 5 dB-eis?	Voldoet aan regel 1?	Voldoet aan regel 2?	100% maatregel?	Geluidreductie [%] t.o.v. 100% maatregel	Maatregelpunten [%] t.o.v. 100% maatregel	Keuze op basis van regel 3	Keuze op basis van regel 4?	Gekozen maatregel vóór afweging overwegende bezwaren	Gekozen maatregel na afweging overwegende bezwaren
	Type	Lengte [m]	Aantal maatregelpunten	Type	Lengte totaal [m]	Hoogte t.o.v. buitenste kantstreep	Afstand tot buitenste kantstreep [m]	Aantal maatregelpunten														
V1	2L ZOAB	500	16500	--	--	--	--	--	16500	5	4	--	nee	ja	nee	--	--	--	--	--	--	--
V2	--	--	--	Absorberend	270	2	7.0	--	25110	25110	8.2	4	ja	nee	ja	ja	--	--	--	--	x	x

Bijlage E Onderzochte maatregelvarianten cluster T107_16

Cluster	T107_16
Km begin – km eind	129.32 - 129.6
Aantal saneringsobjecten	30
Aantal reductiepunten	234000
Maatregelpunten bestaande maatregelen	0

Variant	Bronmaatregel			Overdrachtsmaatregel					Totaal aantal maatregelpunten	Geluidreductie [dB]	Aantal objecten met overschrijding streefwaarde	Voldoet aan 5 dB-eis?	Voldoet aan regel 1?	Voldoet aan regel 2?	100% maatregel?	Geluidreductie [%] t.o.v. 100% maatregel	Maatregelpunten [%] t.o.v. 100% maatregel	Keuze op basis van regel 3	Keuze op basis van regel 4?	Gekozen maatregel vóór afweging overwegende bezwaren	Gekozen maatregel na afweging overwegende bezwaren
	Type	Lengte [m]	Aantal maatregelpunten	Type	Lengte totaal [m]	Hoogte t.o.v. buitenste kantstreep	Afstand tot buitenste kantstreep [m]	Aantal maatregelpunten													
V1	2L ZOAB	500	20350	Absorberend	469	5	6.3	99428	119778	170.5	8	ja	nee	ja	nee	96%	87%	--	--		
V2	--	--	--	--	469	6	6.3	117719	117719	170.5	7	ja	nee	ja	nee	96%	85%				
V3	2L ZOAB	500	20350	Absorberend	469	6	6.3	117719	138069	178.5	0	ja	ja	ja	ja	100%	100%	x	--	x	x

Bijlage E Onderzochte maatregelvarianten cluster T108_24

Cluster	T108_24
Km begin – km eind	149.07 - 149.25
Aantal saneringsobjecten	4
Aantal reductiepunten	46800
Maatregelpunten bestaande maatregel	0

Variant	Bronmaatregel			Overdrachtsmaatregel					Totaal aantal maatregelpunten	Geluidreductie [dB]	Aantal objecten met overschrijding streefwaarde	Voldoet aan 5 dB-eis?	Voldoet aan regel 1?	Voldoet aan regel 2?	100% maatregel?	Geluidreductie [%] t.o.v. 100% maatregel	Maatregelpunten [%] t.o.v. 100% maatregel	Keuze op basis van regel 3	Keuze op basis van regel 4?	Gekozen maatregel vóór afweging overwegende bezwaren	Gekozen maatregel na afweging overwegende bezwaren	
	Type	Lengte [m]	Aantal maatregelpunten	Type	Lengte totaal [m]	Hoogte t.o.v. buitenste kantstreep	Afstand tot buitenste kantstreep [m]	Aantal maatregelpunten														
V1	2L ZOAB	500	16500	--	--	--	--	--	16500	6.6	6	--	nee	ja	--	--	--	--	--	--		
V2	--	--	--	Reflecterend	342	2	6.7	31806	31806	12.3	6	ja	nee	ja	--	71%	70%	--	--			

Bijlage E Onderzochte maatregelvarianten cluster T108_26

Cluster	T108_26
Km begin – km eind	149.58 - 149.82
Aantal saneringsobjecten	5
Aantal reductiepunten	34900
Maatregelpunten bestaande maatregelen	0

Variant	Bronmaatregel			Overdrachtsmaatregel					Totaal aantal maatregelpunten	Geluidreductie [dB]	Aantal objecten met overschrijding streefwaarde	Voldoet aan 5 dB-eis?	Voldoet aan regel 1?	Voldoet aan regel 2?	100% maatregel?	Geluidreductie [%] t.o.v. 100% maatregel	Maatregelpunten [%] t.o.v. 100% maatregel	Keuze op basis van regel 3	Keuze op basis van regel 4?	Gekozen maatregel vóór afweging overwegende bezwaren	Gekozen maatregel na afweging overwegende bezwaren
	Type	Lengte [m]	Aantal maatregelpunten	Type	Lengte totaal [m]	Hoogte t.o.v. buitenste kantstreep	Afstand tot buitenste kantstreep [m]	Aantal maatregelpunten													
V1	2L ZOAB	500	16500	--	--	--	--	--	16500	6.6	5	--	nee	ja	--	--	--	--	--	--	--
V2	--	--	--	Reflecterend	375	2	6.7	34875	34875	12.9	5	ja	nee	ja	ja	--	--	--	--	x	x

Bijlage E Onderzochte maatregelvarianten cluster T108_28

Cluster	T108_28
Km begin – km eind	155.19 - 155.65
Aantal saneringsobjecten	6
Aantal reductiepunten	52100
Maatregelpunten bestaande maatregelen	0

Variant	Bronmaatregel			Overdrachtsmaatregel					Totaal aantal maatregelpunten	Geluidreductie [dB]	Aantal objecten met overschrijding streefwaarde	Voldoet aan 5 dB-eis?	Voldoet aan regel 1?	Voldoet aan regel 2?	100% maatregel?	Geluidreductie [%] t.o.v. 100% maatregel	Maatregelpunten [%] t.o.v. 100% maatregel	Keuze op basis van regel 3	Keuze op basis van regel 4?	Gekozen maatregel vóór afweging overwegende bezwaren	Gekozen maatregel na afweging overwegende bezwaren	
	Type	Lengte [m]	Aantal maatregelpunten	Type	Lengte totaal [m]	Hoogte t.o.v. buitenste kantstreep	Afstand tot buitenste kantstreep [m]	Aantal maatregelpunten														
V1	2L ZOAB	585	16500	--	--	--	--	--	19305	14.5	6	--	nee	ja	--	--	--	--	--	--	--	--
V2	--	--	--	Reflecterend	525	2	6.0	48825	48825	29	6	ja	nee	ja	ja	--	--	--	--	x	x	

Bijlage E Onderzochte maatregelvarianten cluster T108_41

Cluster	T108_41
Km begin – km eind	152.34 - 152.69
Aantal saneringsobjecten	5
Aantal reductiepunten	41800
Maatregelpunten bestaande maatregelen	0

Variant	Bronmaatregel			Overdrachtsmaatregel					Totaal aantal maatregelpunten	Geluidreductie [dB]	Aantal objecten met overschrijding streefwaarde	Voldoet aan 5 dB-eis?	Voldoet aan regel 1?	Voldoet aan regel 2?	100% maatregel?	Geluidreductie [%] t.o.v. 100% maatregel	Maatregelpunten [%] t.o.v. 100% maatregel	Keuze op basis van regel 3	Keuze op basis van regel 4?	Gekozen maatregel vóór afweging overwegende bezwaren	Gekozen maatregel na afweging overwegende bezwaren
	Type	Lengte [m]	Aantal maatregelpunten	Type	Lengte totaal [m]	Hoogte t.o.v. buitenste kantstreep	Afstand tot buitenste kantstreep [m]	Aantal maatregelpunten													
V1	2L ZOAB	500	16500	--	--	--	--	--	16500	7	5	--	nee	ja	--	--	--	--	--	--	--
V2	--	--	--	Absorberend	344	2	6.7	31992	31992	18.3	2	ja	nee	ja	ja	--	--	--	--	x	x

Bijlage E Onderzochte maatregelvarianten cluster T108_43

Cluster	T108_43
Km begin – km eind	153.1 - 153.55
Aantal saneringsobjecten	8
Aantal reductiepunten	64000
Maatregelpunten bestaande maatregelen	0

Variant	Bronmaatregel			Overdrachtsmaatregel					Totaal aantal maatregelpunten	Geluidreductie [dB]	Aantal objecten met overschrijding streefwaarde	Voldoet aan 5 dB-eis?	Voldoet aan regel 1?	Voldoet aan regel 2?	100% maatregel?	Geluidreductie [%] t.o.v. 100% maatregel	Maatregelpunten [%] t.o.v. 100% maatregel	Keuze op basis van regel 3	Keuze op basis van regel 4?	Gekozen maatregel vóór afweging overwegende bezwaren	Gekozen maatregel na afweging overwegende bezwaren	
	Type	Lengte [m]	Aantal maatregelpunten	Type	Lengte totaal [m]	Hoogte t.o.v. buitenste kantstreep	Afstand tot buitenste kantstreep [m]	Aantal maatregelpunten														
V1	2L ZOAB	662	21846	--	--	--	--	--	21846	11.9	8	--	nee	ja	--	--	--	--	--	--	--	--
V2	--	--	--	Absorberend	662	2	6.2	61845	61566	31.8	2	ja	nee	ja	ja	--	--	--	--	x	x	

Bijlage F - Maatregelberekeningen per object

Deze bijlage bevat per object de effecten van de maatregelvarianten die in bijlage E zijn gespecificeerd. Wanneer er geen maatregelvarianten zijn doorgerekend zijn alleen de resultaten opgenomen van de Lden,GPP en de LdenSAK. Bovendien is het aantal reductiepunten per saneringsobject vermeld.

Adres	Gemeente	Clusternummer	Categorie saneringsobject	Gevel-oriëntatie	Hoogte boven maaiveld (m)	Geluidsbelasting L _{den,GPP} , zonder aanvullende maatregelen [dB]	Maximale geluidsbelasting L _{den,SAK} , bij akoestische standaard kwaliteit [dB]	Aantal reductiepunten	Streefwaarde sanering	Geluidbelasting in variant V1 [dB]	Geluidbelasting in variant V2 [dB]	Geluidbelasting in variant V3 [dB]	Geluidbelasting in variant V4 [dB]	Geluidbelasting in variant V5 [dB]	Geluidbelasting in variant V6 [dB]	Geluidsbelasting met geadviseerde maatregelen [dB]
Amelsestraat 1	Oss	T108_41	B	NO	1.5	65	72	9500	60	63	59					59
					4.5	68				66	62			62		
				NW	1.5	63	60		61	58			58			
					4.5	64	60		62	60			60			
				ZO	1.5	69	60		67	59			59			
					4.5	72	60		70	64			64			
				ZW	1.5	69	60		66	59			59			
					4.5	71	60		69	63			63			
Amelsestraat 3	Oss	T108_41	B	NO	1.5	64	67	8100	60	62	58					58
					4.5	66				60	64	61			61	
				NW	1.5	60	60		58	56			56			
					4.5	62	60		60	59			59			
				ZO	1.5	65	60		63	59			59			
					4.5	68	60		66	63			63			
				ZW	1.5	58	60		56	56			56			
					4.5	67	60		65	62			62			
Amelsestraat 5	Oss	T108_41	B	NO	1.5	63	66	7800	60	61	55					55
					4.5	65				60	62	59			59	
				NW	1.5	58	60		56	55			55			
					4.5	60	60		58	57			57			
				ZO	1.5	64	60		62	59			59			
					4.5	66	60		64	62			62			
				ZW	1.5	61	60		59	58			58			
					4.5	67	60		64	61			61			
Amelsestraat 18	Oss	T108_41	B	NO	1.5	64	68	8300	60	62	57					57
					4.5	65				60	63	60			60	
				NW	1.5	53	60		51	50			50			
					4.5	56	60		55	54			54			
				ZO	1.5	67	60		65	59			59			
					4.5	69	60		67	62			62			

Bijlage F - Maatregelberekeningen per object

Deze bijlage bevat per object de effecten van de maatregelvarianten die in bijlage E zijn gespecificeerd. Wanneer er geen maatregelvarianten zijn doorgerekend zijn alleen de resultaten opgenomen van de Lden,GPP en de LdenSAK. Bovendien is het aantal reductiepunten per saneringsobject vermeld.

Adres	Gemeente	Clusternummer	Categorie saneringsobject	Gevel-oriëntatie	Hoogte boven maaiveld (m)	Geluidsbelasting L _{den,GPP} , zonder aanvullende maatregelen [dB]	Maximale geluidsbelasting L _{den,SAK} , bij akoestische standaard kwaliteit [dB]	Aantal reductiepunten	Streefwaarde sanering	Geluidbelasting in variant V1 [dB]	Geluidbelasting in variant V2 [dB]	Geluidbelasting in variant V3 [dB]	Geluidbelasting in variant V4 [dB]	Geluidbelasting in variant V5 [dB]	Geluidbelasting in variant V6 [dB]	Geluidsbelasting met geadviseerde maatregelen [dB]
				ZW	1.5	64			60	62	58					58
					4.5	66			60	64	61					61
Benedictuslaan 4	Oss	T108_43	B	O	1.5	63	68	8300	60	61	55					54
					4.5	66			60	64	58					58
				W	1.5	62			60	60	56					56
					4.5	65			60	63	58					58
				Z	1.5	64			60	63	57					57
					4.5	68			60	66	60					60
Boschakker 2	Oss	T090_13	A	NO	1.5	56	61	3900	60							56
					4.5	60			60							60
				NW	1.5	58			60							58
					4.5	61			60							61
				ZO	1.5	51			60							51
					4.5	55			60							55
				ZW	1.5	50			60							50
					4.5	57			60							57
Bosschebaan 98	Bernheze	T108_30	B	N	1.5	62	66	7800	60							61
					4.5	66			60							64
				O	1.5	60			60							59
					4.5	62			60							60
				W	1.5	64			60							62
					1.5	61			60							59
					4.5	66			60							64
					4.5	64			60							62
				Z	1.5	58			60							55
					4.5	58			60							56
Bosschebaan 118	's-Hertogenbosch	T108_22	AB	N	1.5	67	71	9200	60							65
					4.5	71			60							69
				O	1.5	65			60							63
					4.5	68			60							66

Bijlage F - Maatregelberekeningen per object

Deze bijlage bevat per object de effecten van de maatregelvarianten die in bijlage E zijn gespecificeerd. Wanneer er geen maatregelvarianten zijn doorgerekend zijn alleen de resultaten opgenomen van de Lden,GPP en de LdenSAK. Bovendien is het aantal reductiepunten per saneringsobject vermeld.

Adres	Gemeente	Clusternummer	Categorie saneringsobject	Gevel-oriëntatie	Hoogte boven maaiveld (m)	Geluidsbelasting Lden,GPP, zonder aanvullende maatregelen [dB]	Maximale geluidsbelasting Lden,SAK, bij akoestische standaard kwaliteit [dB]	Aantal reductiepunten	Streefwaarde sanering	Geluidbelasting in variant V1 [dB]	Geluidbelasting in variant V2 [dB]	Geluidbelasting in variant V3 [dB]	Geluidbelasting in variant V4 [dB]	Geluidbelasting in variant V5 [dB]	Geluidbelasting in variant V6 [dB]	Geluidsbelasting met geadviseerde maatregelen [dB]
				W	1.5	63			60							62
					4.5	67			60							65
				Z	1.5	53			60							51
					4.5	54			60							51
Bosschebaan 120	's-Hertogenbosch	T108_20	AB	NO	1.5	65	72	9500	60							64
					4.5	68			60							66
				NW	1.5	69			60							67
					4.5	72			60							70
				ZO	1.5	49			60							48
					4.5	53			60							52
				ZW	1.5	66			60							64
					4.5	68			60							66
Brierstraat 7	Oss	T108_37	B	O	1.5	65	72	9500	60							63
					4.5	66			60							63
				W	1.5	71			60							68
					1.5	70			60							68
					4.5	72			60							70
				Z	1.5	70			60							67
					4.5	72			60							70
Burgemeester Vogelslaan 2	Heeze-Leende	T016_15	B	NO	1.5	55	72	9500	60							53
					4.5	59			60							56
					7.5	40			60							31
				NW	1.5	66			60							64
					4.5	68			60							65
					7.5	68			60							66
				ZO	1.5	67			60							63
					4.5	68			60							65
					7.5	68			60							65
				ZW	1.5	70			60							67
					4.5	71			60							68

Bijlage F - Maatregelberekeningen per object

Deze bijlage bevat per object de effecten van de maatregelvarianten die in bijlage E zijn gespecificeerd. Wanneer er geen maatregelvarianten zijn doorgerekend zijn alleen de resultaten opgenomen van de Lden,GPP en de LdenSAK. Bovendien is het aantal reductiepunten per saneringsobject vermeld.

Adres	Gemeente	Clusternummer	Categorie saneringsobject	Gevel-oriëntatie	Hoogte boven maaiveld (m)	Geluidsbelasting Lden,GPP, zonder aanvullende maatregelen [dB]	Maximale geluidsbelasting Lden,SAK, bij akoestische standaard kwaliteit [dB]	Aantal reductiepunten	Streefwaarde sanering	Geluidbelasting in variant V1 [dB]	Geluidbelasting in variant V2 [dB]	Geluidbelasting in variant V3 [dB]	Geluidbelasting in variant V4 [dB]	Geluidbelasting in variant V5 [dB]	Geluidbelasting in variant V6 [dB]	Geluidsbelasting met geadviseerde maatregelen [dB]
					7.5	72			60							69
Burgemeester Vogelslaan 4	Heeze-Leende	T016_15	B	NO	1.5	53	67	8100	60							51
					4.5	56			60							54
				NW	1.5	64			60							62
					4.5	66			60							63
				ZO	1.5	60			60							58
					4.5	63			60							60
				ZW	1.5	65			60							62
					4.5	67			60							64
Coppensdijk 1	's-Hertogenbosch	T108_13	B	N	1.5	66	68	8300	60							66
					4.5	68			60							68
				O	1.5	61			60							61
					4.5	64			60							64
				W	1.5	63			60							63
					4.5	64			60							64
				Z	1.5	55			60							55
					4.5	56			60							56
Corridor 22	Meerijstad	T084_20	B	NO	1.5	63	72	9500	60							63
					4.5	65			60							65
				NW	1.5	68			60							68
					4.5	69			60							69
				ZO	1.5	57			60							57
					4.5	59			60							59
				ZW	1.5	65			60							65
					4.5	67			60							67
Diesdonkerweg 5	Asten	T121_03	AB	NO	1.5	60	70	8900	60							60
					4.5	63			60							63
				NW	1.5	61			60							61
					4.5	62			60							62
				ZO	1.5	68			60							68

Bijlage F - Maatregelberekeningen per object

Deze bijlage bevat per object de effecten van de maatregelvarianten die in bijlage E zijn gespecificeerd. Wanneer er geen maatregelvarianten zijn doorgerekend zijn alleen de resultaten opgenomen van de Lden,GPP en de LdenSAK. Bovendien is het aantal reductiepunten per saneringsobject vermeld.

Adres	Gemeente	Clusternummer	Categorie saneringsobject	Gevel-oriëntatie	Hoogte boven maaiveld (m)	Geluidsbelasting Lden,GPP, zonder aanvullende maatregelen [dB]	Maximale geluidsbelasting Lden,SAK, bij akoestische standaard kwaliteit [dB]	Aantal reductiepunten	Streefwaarde sanering	Geluidbelasting in variant V1 [dB]	Geluidbelasting in variant V2 [dB]	Geluidbelasting in variant V3 [dB]	Geluidbelasting in variant V4 [dB]	Geluidbelasting in variant V5 [dB]	Geluidbelasting in variant V6 [dB]	Geluidsbelasting met geadviseerde maatregelen [dB]
					4.5	70			60							70
				ZW	1.5	68			60							68
					4.5	70			60							70
Doorneindstraat 5	Oss	T108_40	B	NO	1.5	58	67	8100	60							57
					4.5	59			60							58
					7.5	59			60							58
				ZO	1.5	64			60							64
					4.5	66			60							66
					7.5	67			60							66
				ZW	1.5	65			60							65
					4.5	66			60							66
					7.5	67			60							67
Dorpstraat 108	Heeze-Leende	T016_20	A	N	1.5	55	74	10100	60							55
					4.5	60			60							60
				O	1.5	56			60							56
					4.5	59			60							59
				W	1.5	56			60							56
					4.5	60			60							60
				Z	1.5	57			60							57
					4.5	61			60							61
Gezelstraat 1	Haaren	T114_19	AB	NO	1.5	62	66	7800	60							62
					4.5	63			60							63
				NW	1.5	55			60							55
					4.5	57			60							57
				ZO	1.5	65			60							65
					4.5	67			60							67
				ZW	1.5	61			60							61
					4.5	63			60							63
Gezelstraat 2	Haaren	T114_20	AB	NO	1.5	64	69	8600	60							64
					4.5	65			60							65

Bijlage F - Maatregelberekeningen per object

Deze bijlage bevat per object de effecten van de maatregelvarianten die in bijlage E zijn gespecificeerd. Wanneer er geen maatregelvarianten zijn doorgerekend zijn alleen de resultaten opgenomen van de Lden,GPP en de LdenSAK. Bovendien is het aantal reductiepunten per saneringsobject vermeld.

Adres	Gemeente	Clusternummer	Categorie saneringsobject	Gevel-oriëntatie	Hoogte boven maaiveld (m)	Geluidsbelasting L _{den,GPP} , zonder aanvullende maatregelen [dB]	Maximale geluidsbelasting L _{den,SAK} , bij akoestische standaard kwaliteit [dB]	Aantal reductiepunten	Streefwaarde sanering	Geluidbelasting in variant V1 [dB]	Geluidbelasting in variant V2 [dB]	Geluidbelasting in variant V3 [dB]	Geluidbelasting in variant V4 [dB]	Geluidbelasting in variant V5 [dB]	Geluidbelasting in variant V6 [dB]	Geluidsbelasting met geadviseerde maatregelen [dB]
					7.5	65			60							65
				NW	1.5	48			60							48
					4.5	49			60							49
					7.5	51			60							51
				ZO	1.5	68			60							68
					4.5	70			60							70
					7.5	70			60							70
				ZW	1.5	65			60							65
					4.5	66			60							66
					7.5	67			60							67
Goorstraat 45	Bernheze	T108_38	B	N	1.5	60	72	9500	60							60
					4.5	66			60							66
				O	1.5	58			60							57
					4.5	63			60							63
				W	1.5	57			60							56
					4.5	61			60							61
				Z	1.5	54			60							52
					4.5	56			60							54
Graaf van Solmsweg 48	's-Hertogenbosch	T107_18	B	NO	1.5	63	67	8100	60							63
					4.5	63			60							63
					7.5	64			60							64
				NW	1.5	66			60							66
					4.5	67			60							66
					7.5	67			60							67
				ZO	1.5	55			60							55
					4.5	53			60							53
					7.5	55			60							55
				ZW	1.5	62			60							62
					4.5	63			60							62
					7.5	63			60							63

Bijlage F - Maatregelberekeningen per object

Deze bijlage bevat per object de effecten van de maatregelvarianten die in bijlage E zijn gespecificeerd. Wanneer er geen maatregelvarianten zijn doorgerekend zijn alleen de resultaten opgenomen van de Lden,GPP en de LdenSAK. Bovendien is het aantal reductiepunten per saneringsobject vermeld.

Adres	Gemeente	Clusternummer	Categorie saneringsobject	Gevel-oriëntatie	Hoogte boven maaiveld (m)	Geluidsbelasting Lden,GPP, zonder aanvullende maatregelen [dB]	Maximale geluidsbelasting Lden,SAK, bij akoestische standaard kwaliteit [dB]	Aantal reductiepunten	Streefwaarde sanering	Geluidbelasting in variant V1 [dB]	Geluidbelasting in variant V2 [dB]	Geluidbelasting in variant V3 [dB]	Geluidbelasting in variant V4 [dB]	Geluidbelasting in variant V5 [dB]	Geluidbelasting in variant V6 [dB]	Geluidsbelasting met geadviseerde maatregelen [dB]
Graafsebaan 1	Bernheze	T108_28	B	O	1.5	64	66	7800	60	62	57					57
					4.5	66			60	64	61				61	
					1.5	61			60	59	57				57	
					4.5	64			60	62	60				60	
					1.5	52			60	52	51				51	
				Z	4.5	49		60	48	47					47	
Graafsebaan 3	Bernheze	T108_28	B	N	1.5	68	71	9200	60	65	61					61
					4.5	71			60	69	66				66	
					1.5	65			60	62	58				58	
					4.5	68			60	66	62				62	
					1.5	63			60	60	54				54	
				W	4.5	66		60	63	59					59	
Graafsebaan 5	Bernheze	T108_28	B	N	1.5	68	70	8900	60	66	61					60
					4.5	70			60	68	65				64	
					1.5	66			60	64	59				59	
					4.5	69			60	66	62				62	
					1.5	66			60	64	58				57	
				W	4.5	68		60	66	62					62	
Graafsebaan 7	Bernheze	T108_28	B	N	1.5	69	71	9200	60	67	61					61
					4.5	71			60	69	66				66	
					7.5	71			60	69	69				69	
					1.5	65			60	63	58				58	
					4.5	67			60	65	62				62	
					7.5	68			60	65	65				65	
					1.5	67			60	64	59				58	
				W	4.5	68		60	66	63					63	
					7.5	69		60	66	66					66	
Graafsebaan 9	Bernheze	T108_28	B	N	1.5	67	69	8600	60	65	61					60
					4.5	69			60	67	65				65	
					1.5	64			60	65	60				60	

Bijlage F - Maatregelberekeningen per object

Deze bijlage bevat per object de effecten van de maatregelvarianten die in bijlage E zijn gespecificeerd. Wanneer er geen maatregelvarianten zijn doorgerekend zijn alleen de resultaten opgenomen van de Lden,GPP en de LdenSAK. Bovendien is het aantal reductiepunten per saneringsobject vermeld.

Adres	Gemeente	Clusternummer	Categorie saneringsobject	Gevel-oriëntatie	Hoogte boven maaiveld (m)	Geluidsbelasting Lden,GPP, zonder aanvullende maatregelen [dB]	Maximale geluidsbelasting Lden,SAK, bij akoestische standaard kwaliteit [dB]	Aantal reductiepunten	Streefwaarde sanering	Geluidbelasting in variant V1 [dB]	Geluidbelasting in variant V2 [dB]	Geluidbelasting in variant V3 [dB]	Geluidbelasting in variant V4 [dB]	Geluidbelasting in variant V5 [dB]	Geluidbelasting in variant V6 [dB]	Geluidsbelasting met geadviseerde maatregelen [dB]
					4.5	66			60	62	58					58
				W	1.5	64			60	66	64					64
					4.5	66			60	64	62					61
				ZO	1.5	67			60	62	58					57
					4.5	69			60	64	61					61
Graafsebaan 11	Bernheze	T108_28	B	N	1.5	65	67	8100	60	63	61					60
					4.5	67			60	65	63					62
				O	1.5	63			60	61	57					57
					4.5	65			60	63	60					60
				W	1.5	62			60	60	58					57
					4.5	63			60	61	60					59
Graafsebaan 13	Bernheze	T108_32	B	NO	1.5	69	71	9200	60							67
					4.5	71			60							68
				NW	1.5	67			60							64
					4.5	68			60							66
				ZO	1.5	67			60							65
					4.5	68			60							66
				ZW	1.5	59			60							56
					4.5	45			60							42
Graafsebaan 15	Bernheze	T108_32	B	NO	1.5	69	71	9200	60							67
					4.5	70			60							68
				NW	1.5	66			60							63
					4.5	67			60							65
				ZO	1.5	67			60							64
					4.5	68			60							65
				ZW	1.5	57			60							54
					4.5	52			60							50
Graafsebaan 16	Bernheze	T108_34	B	N	1.5	58	70	8900	60							56
					4.5	65			60							63
					7.5	68			60							66

Bijlage F - Maatregelberekeningen per object

Deze bijlage bevat per object de effecten van de maatregelvarianten die in bijlage E zijn gespecificeerd. Wanneer er geen maatregelvarianten zijn doorgerekend zijn alleen de resultaten opgenomen van de Lden,GPP en de LdenSAK. Bovendien is het aantal reductiepunten per saneringsobject vermeld.

Adres	Gemeente	Clusternummer	Categorie saneringsobject	Gevel-oriëntatie	Hoogte boven maaiveld (m)	Geluidsbelasting Lden,GPP, zonder aanvullende maatregelen [dB]	Maximale geluidsbelasting Lden,SAK, bij akoestische standaard kwaliteit [dB]	Aantal reductiepunten	Streefwaarde sanering	Geluidbelasting in variant V1 [dB]	Geluidbelasting in variant V2 [dB]	Geluidbelasting in variant V3 [dB]	Geluidbelasting in variant V4 [dB]	Geluidbelasting in variant V5 [dB]	Geluidbelasting in variant V6 [dB]	Geluidsbelasting met geadviseerde maatregelen [dB]
				O	1.5	57			60							55
					4.5	62			60							60
					7.5	65			60							63
				W	1.5	55			60							53
					4.5	61			60							59
					7.5	63			60							61
				Z	1.5	48			60							46
					4.5	51			60							49
					7.5	55			60							52
Graafsebaan 17	Bernheze	T108_33	B	N	1.5	67	72	9500	60							65
					4.5	69			60							67
				O	1.5	67			60							65
					4.5	69			60							66
				W	1.5	57			60							55
					4.5	62			60							60
Graafsebaan 127	's-Hertogenbosch	T108_09	B	N	1.5	64	67	8100	60							64
					4.5	66			60							66
				O	1.5	59			60							59
					4.5	59			60							59
				W	1.5	63			60							63
					4.5	66			60							66
				Z	1.5	58			60							58
					4.5	59			60							59
Graafsebaan 143	's-Hertogenbosch	T108_11	B	N	1.5	67	71	9200	60							67
					4.5	70			60							70
				O	1.5	63			60							63
					4.5	67			60							67
				W	1.5	63			60							63
					4.5	66			60							66
				ZO	1.5	52			60							52

Bijlage F - Maatregelberekeningen per object

Deze bijlage bevat per object de effecten van de maatregelvarianten die in bijlage E zijn gespecificeerd. Wanneer er geen maatregelvarianten zijn doorgerekend zijn alleen de resultaten opgenomen van de Lden,GPP en de LdenSAK. Bovendien is het aantal reductiepunten per saneringsobject vermeld.

Adres	Gemeente	Clusternummer	Categorie saneringsobject	Gevel-oriëntatie	Hoogte boven maaiveld (m)	Geluidsbelasting Lden,GPP, zonder aanvullende maatregelen [dB]	Maximale geluidsbelasting Lden,SAK, bij akoestische standaard kwaliteit [dB]	Aantal reductiepunten	Streefwaarde sanering	Geluidbelasting in variant V1 [dB]	Geluidbelasting in variant V2 [dB]	Geluidbelasting in variant V3 [dB]	Geluidbelasting in variant V4 [dB]	Geluidbelasting in variant V5 [dB]	Geluidbelasting in variant V6 [dB]	Geluidsbelasting met geadviseerde maatregelen [dB]
					4.5	53			60							53
Graafsebaan 160	's-Hertogenbosch	T108_07	B	N	1.5	47	72	9500	60							47
					4.5	51			60							51
				O	1.5	58			60							58
					4.5	63			60							63
				W	1.5	59			60							59
					4.5	65			60							65
				Z	1.5	62			60							62
					4.5	69			60							69
Graafsebaan 107A	's-Hertogenbosch	T108_05	B	N	1.5	57	67	8100	60							57
					4.5	63			60							62
					7.5	66			60							66
				O	1.5	54			60							54
					4.5	60			60							59
					7.5	64			60							64
				W	1.5	52			60							52
					4.5	57			60							57
					7.5	60			60							60
				Z	1.5	48			60							48
					4.5	51			60							51
					7.5	55			60							55
Groenebeemdweg 64	Someren	T120_03	B	N	1.5	56	71	9200	60							56
					4.5	58			60							58
				O	1.5	64			60							64
					4.5	66			60							66
				W	1.5	65			60							65
					4.5	67			60							67
				Z	1.5	69			60							69
					4.5	71			60							71
Hedikhuizerweg 33	's-Hertogenbosch	T107_17	B	NO	1.5	63	67	8100	60							63

Bijlage F - Maatregelberekeningen per object

Deze bijlage bevat per object de effecten van de maatregelvarianten die in bijlage E zijn gespecificeerd. Wanneer er geen maatregelvarianten zijn doorgerekend zijn alleen de resultaten opgenomen van de Lden,GPP en de LdenSAK. Bovendien is het aantal reductiepunten per saneringsobject vermeld.

Adres	Gemeente	Clusternummer	Categorie saneringsobject	Gevel-oriëntatie	Hoogte boven maaiveld (m)	Geluidsbelasting Lden,GPP, zonder aanvullende maatregelen [dB]	Maximale geluidsbelasting Lden,SAK, bij akoestische standaard kwaliteit [dB]	Aantal reductiepunten	Streefwaarde sanering	Geluidbelasting in variant V1 [dB]	Geluidbelasting in variant V2 [dB]	Geluidbelasting in variant V3 [dB]	Geluidbelasting in variant V4 [dB]	Geluidbelasting in variant V5 [dB]	Geluidbelasting in variant V6 [dB]	Geluidsbelasting met geadviseerde maatregelen [dB]
				NW	1.5	66			60							66
					1.5	66			60							66
				ZO	1.5	57			60							56
				ZW	1.5	64			60							64
Heesche Baan 2	Oss	T090_07	A	NO	1.5	61	63	4400	60							61
					4.5	62			60							62
				NW	1.5	54			60							52
					4.5	55			60							54
				ZO	1.5	62			60							62
					4.5	63			60							63
				ZW	1.5	51			60							51
					4.5	53			60							53
Heesche Baan 4	Oss	T090_07	B	NO	1.5	60	68	8300	60							59
					4.5	65			60							65
				NW	1.5	58			60							57
					4.5	60			60							58
				ZO	1.5	61			60							63
					1.5	63			60							63
					4.5	67			60							67
					4.5	66			60							67
				ZW	1.5	60			60							59
					4.5	62			60							62
Heide 2	Oss	T090_09	B	N	1.5	65	71	9200	60							63
					4.5	66			60							64
				O	1.5	69			60							67
					4.5	71			60							69
				W	1.5	58			60							56
					4.5	60			60							58
				Z	1.5	67			60							65
					4.5	69			60							67

Bijlage F - Maatregelberekeningen per object

Deze bijlage bevat per object de effecten van de maatregelvarianten die in bijlage E zijn gespecificeerd. Wanneer er geen maatregelvarianten zijn doorgerekend zijn alleen de resultaten opgenomen van de Lden,GPP en de LdenSAK. Bovendien is het aantal reductiepunten per saneringsobject vermeld.

Adres	Gemeente	Clusternummer	Categorie saneringsobject	Gevel-oriëntatie	Hoogte boven maaiveld (m)	Geluidsbelasting Lden,GPP, zonder aanvullende maatregelen [dB]	Maximale geluidsbelasting Lden,SAK, bij akoestische standaard kwaliteit [dB]	Aantal reductiepunten	Streefwaarde sanering	Geluidbelasting in variant V1 [dB]	Geluidbelasting in variant V2 [dB]	Geluidbelasting in variant V3 [dB]	Geluidbelasting in variant V4 [dB]	Geluidbelasting in variant V5 [dB]	Geluidbelasting in variant V6 [dB]	Geluidsbelasting met geadviseerde maatregelen [dB]													
Heikampenweg 27	Meerijstad	T084_15	A	NW	1.5	47	63	4400	60							47													
					4.5	49			60							49													
					ZO	1.5			59							60	59												
						4.5			61							60	61												
					ZW	1.5			56							60	56												
						4.5			57							60	57												
Heikampenweg 29	Meerijstad	T084_15	A	NO	1.5	58	64	4700	60							58													
					4.5	60			60							60													
					NW	1.5			46							60	46												
						4.5			47							60	47												
					ZO	1.5			60							60	60												
						4.5			61							60	61												
Heikampstraat 2	Oss	T108_36	AB	O	1.5	62	65	5000	60							60													
					1.5	61			60							59													
						4.5			61							60	59												
						4.5			63							60	61												
					W	1.5			63							60	61												
						4.5			64							60	62												
					Z	1.5			63							60	61												
						1.5			65							60	62												
						4.5			66							60	63												
						4.5			64							60	62												
					Heikampstraat 9	Oss			T108_37							B	O	1.5	63	68	8300	60							61
																		4.5	64			60							62
Z	1.5	67	60	65																									
	1.5	66	60	64																									
	4.5	68	60	66																									
	4.5	69	60	66																									
Heikestraat 16	Oss	T108_19	B	N	1.5	52	71	9200	60							50													
					4.5	53			60							50													

Bijlage F - Maatregelberekeningen per object

Deze bijlage bevat per object de effecten van de maatregelvarianten die in bijlage E zijn gespecificeerd. Wanneer er geen maatregelvarianten zijn doorgerekend zijn alleen de resultaten opgenomen van de Lden,GPP en de LdenSAK. Bovendien is het aantal reductiepunten per saneringsobject vermeld.

Adres	Gemeente	Clusternummer	Categorie saneringsobject	Gevel-oriëntatie	Hoogte boven maaiveld (m)	Geluidsbelasting Lden,GPP, zonder aanvullende maatregelen [dB]	Maximale geluidsbelasting Lden,SAK, bij akoestische standaard kwaliteit [dB]	Aantal reductiepunten	Streefwaarde sanering	Geluidbelasting in variant V1 [dB]	Geluidbelasting in variant V2 [dB]	Geluidbelasting in variant V3 [dB]	Geluidbelasting in variant V4 [dB]	Geluidbelasting in variant V5 [dB]	Geluidbelasting in variant V6 [dB]	Geluidsbelasting met geadviseerde maatregelen [dB]
				O	1.5	64			60							62
					4.5	68			60							66
				W	1.5	63			60							60
					4.5	66			60							63
				Z	1.5	65			60							63
					4.5	70			60							68
Heistraat 6	Oss	T108_42	B	NO	1.5	59	68	8300	60							59
					4.5	58			60							57
				NW	1.5	60			60							54
					4.5	60			60							55
				Z	1.5	66			60							64
					4.5	68			60							66
				ZO	1.5	66			60							64
					1.5	65			60							64
					4.5	67			60							65
					4.5	66			60							65
Heiweg 2	Oss	T090_10	B	NO	1.5	47	69	8600	60							46
					4.5	53			60							52
				NW	1.5	66			60							64
					4.5	69			60							67
				ZO	1.5	58			60							56
					4.5	59			60							58
Heiweg 4	Oss	T090_10	B	NW	1.5	66	68	8300	60							64
					4.5	68			60							66
				ZO	1.5	58			60							57
					4.5	60			60							58
				ZW	1.5	61			60							60
					4.5	65			60							63
Heiweg 9	Oss	T090_10	A	NO	1.5	57	63	4400	60							56
					4.5	59			60							57

Bijlage F - Maatregelberekeningen per object

Deze bijlage bevat per object de effecten van de maatregelvarianten die in bijlage E zijn gespecificeerd. Wanneer er geen maatregelvarianten zijn doorgerekend zijn alleen de resultaten opgenomen van de Lden,GPP en de LdenSAK. Bovendien is het aantal reductiepunten per saneringsobject vermeld.

Adres	Gemeente	Clusternummer	Categorie saneringsobject	Gevel-oriëntatie	Hoogte boven maaiveld (m)	Geluidsbelasting L _{den,GPP} , zonder aanvullende maatregelen [dB]	Maximale geluidsbelasting L _{den,SAK} , bij akoestische standaard kwaliteit [dB]	Aantal reductiepunten	Streefwaarde sanering	Geluidbelasting in variant V1 [dB]	Geluidbelasting in variant V2 [dB]	Geluidbelasting in variant V3 [dB]	Geluidbelasting in variant V4 [dB]	Geluidbelasting in variant V5 [dB]	Geluidbelasting in variant V6 [dB]	Geluidsbelasting met geadviseerde maatregelen [dB]
				NW	1.5	62			60							60
					4.5	63			60							61
				ZO	1.5	55			60							54
					4.5	57			60							56
				ZW	1.5	61			60							59
					4.5	62			60							60
Heiweg 11	Oss	T090_08	B	NO	1.5	59	66	7800	60							57
					4.5	60			60							58
				NW	1.5	65			60							63
					4.5	66			60							64
				ZO	1.5	57			60							57
					4.5	58			60							58
Heiweg 13	Oss	T090_08	B	NW	1.5	65	68	8300	60							63
					4.5	67			60							65
				ZO	1.5	60			60							60
					4.5	61			60							61
				ZW	1.5	66			60							64
					4.5	68			60							66
Holstraat 5	Haaren	T114_17	A	N	1.5	63	64	4700	60							63
					4.5	65			60							65
				O	1.5	52			60							52
					4.5	54			60							54
				W	1.5	62			60							62
					4.5	64			60							64
				Z	1.5	56			60							56
					4.5	58			60							58
Horstenweg 4	Deurne	T122_04	B	NW	1.5	63	66	7800	60							61
					4.5	66			60							65
				O	1.5	61			60							59
					4.5	66			60							64

Bijlage F - Maatregelberekeningen per object

Deze bijlage bevat per object de effecten van de maatregelvarianten die in bijlage E zijn gespecificeerd. Wanneer er geen maatregelvarianten zijn doorgerekend zijn alleen de resultaten opgenomen van de Lden,GPP en de LdenSAK. Bovendien is het aantal reductiepunten per saneringsobject vermeld.

Adres	Gemeente	Clusternummer	Categorie saneringsobject	Gevel-oriëntatie	Hoogte boven maaiveld (m)	Geluidsbelasting Lden,GPP, zonder aanvullende maatregelen [dB]	Maximale geluidsbelasting Lden,SAK, bij akoestische standaard kwaliteit [dB]	Aantal reductiepunten	Streefwaarde sanering	Geluidbelasting in variant V1 [dB]	Geluidbelasting in variant V2 [dB]	Geluidbelasting in variant V3 [dB]	Geluidbelasting in variant V4 [dB]	Geluidbelasting in variant V5 [dB]	Geluidbelasting in variant V6 [dB]	Geluidsbelasting met geadviseerde maatregelen [dB]
				Z	1.5	59			60							57
					4.5	61			60							59
				ZW	1.5	59			60							58
					4.5	60			60							59
Horstenweg 5	Deurne	T122_04	B	N	1.5	68	72	9500	60							66
					4.5	71			60							69
				O	1.5	71			60							68
					4.5	72			60							70
				W	1.5	60			60							58
					4.5	63			60							61
				Z	1.5	64			60							62
					4.5	64			60							62
Horstenweg 6	Deurne	T122_04	A	NO	1.5	62	65	5000	60							61
					4.5	65			60							63
				NW	1.5	63			60							62
					4.5	65			60							63
				ZO	1.5	57			60							56
					4.5	58			60							56
				ZW	1.5	60			60							59
					4.5	58			60							58
Hutten 9	Asten	T122_05	AB	NO	1.5	64	66	7800	60							64
					4.5	66			60							66
				NW	1.5	64			60							64
					4.5	66			60							65
				ZO	1.5	60			60							59
					4.5	61			60							60
				ZW	1.5	59			60							59
					4.5	58			60							58
Kattestraat 18	Heeze-Leende	T016_23	A	NO	1.5	54	74	10100	60							54
					4.5	56			60							56

Bijlage F - Maatregelberekeningen per object

Deze bijlage bevat per object de effecten van de maatregelvarianten die in bijlage E zijn gespecificeerd. Wanneer er geen maatregelvarianten zijn doorgerekend zijn alleen de resultaten opgenomen van de Lden,GPP en de LdenSAK. Bovendien is het aantal reductiepunten per saneringsobject vermeld.

Adres	Gemeente	Clusternummer	Categorie saneringsobject	Gevel-oriëntatie	Hoogte boven maaiveld (m)	Geluidsbelasting L _{den,GPP} , zonder aanvullende maatregelen [dB]	Maximale geluidsbelasting L _{den,SAK} , bij akoestische standaard kwaliteit [dB]	Aantal reductiepunten	Streefwaarde sanering	Geluidbelasting in variant V1 [dB]	Geluidbelasting in variant V2 [dB]	Geluidbelasting in variant V3 [dB]	Geluidbelasting in variant V4 [dB]	Geluidbelasting in variant V5 [dB]	Geluidbelasting in variant V6 [dB]	Geluidsbelasting met geadviseerde maatregelen [dB]
				ZO	1.5	55			60							55
					4.5	59			60							59
				ZW	1.5	58			60							58
					4.5	61			60							61
Kerkdijk-Zuid 9	Meerijstad	T084_10	A	NO	1.5	54	65	5000	60							54
					4.5	56			60							56
				NW	1.5	59			60							59
					4.5	61			60							61
				ZO	1.5	57			60							57
					4.5	59			60							59
				ZW	1.5	61			60							61
					4.5	63			60							63
Kerkdijk-Zuid 11	Meerijstad	T084_07	A	N	1.5	56	66	7800	60							56
					4.5	58			60							58
				O	1.5	40			60							40
					4.5	42			60							42
				W	1.5	62			60							62
					4.5	63			60							63
				Z	1.5	59			60							59
					4.5	60			60							60
Kerkdijk-Zuid 13	Meerijstad	T084_07	AB	N	1.5	59	69	8600	60							59
					4.5	61			60							61
				O	1.5	40			60							40
					4.5	44			60							44
				W	1.5	65			60							65
					4.5	67			60							67
				Z	1.5	62			60							62
					4.5	64			60							64
Kerkdijk-Zuid 15	Meerijstad	T084_06	A	N	1.5	61	67	8100	60							61
					4.5	62			60							62

Bijlage F - Maatregelberekeningen per object

Deze bijlage bevat per object de effecten van de maatregelvarianten die in bijlage E zijn gespecificeerd. Wanneer er geen maatregelvarianten zijn doorgerekend zijn alleen de resultaten opgenomen van de Lden,GPP en de LdenSAK. Bovendien is het aantal reductiepunten per saneringsobject vermeld.

Adres	Gemeente	Clusternummer	Categorie saneringsobject	Gevel-oriëntatie	Hoogte boven maaiveld (m)	Geluidsbelasting L _{den,GPP} , zonder aanvullende maatregelen [dB]	Maximale geluidsbelasting L _{den,SAK} , bij akoestische standaard kwaliteit [dB]	Aantal reductiepunten	Streefwaarde sanering	Geluidbelasting in variant V1 [dB]	Geluidbelasting in variant V2 [dB]	Geluidbelasting in variant V3 [dB]	Geluidbelasting in variant V4 [dB]	Geluidbelasting in variant V5 [dB]	Geluidbelasting in variant V6 [dB]	Geluidsbelasting met geadviseerde maatregelen [dB]
				O	1.5	53			60							53
					4.5	55			60							55
				W	1.5	61			60							61
					4.5	64			60							64
				Z	1.5	54			60							54
					4.5	58			60							58
Kerkdijk-Zuid 17	Meerijstad	T084_06	A	N	1.5	59	66	7800	60							59
					4.5	61			60							61
				W	1.5	60			60							60
					4.5	63			60							63
Kerkdijk-Zuid 19	Meerijstad	T084_06	A	W	1.5	60	66	7800	60							60
					4.5	63			60							63
				Z	1.5	54			60							54
					4.5	58			60							58
Kerkstraat 1	Cranendonck	T016_04	B	NO	1.5	57	75	10300	60							57
					4.5	62			60							62
					7.5	69			60							69
				NW	1.5	56			60							56
					4.5	60			60							60
					7.5	66			60							66
				ZO	1.5	56			60							56
					4.5	60			60							60
					7.5	65			60							65
Kerkstraat 2	Cranendonck	T016_04	B	NO	1.5	58	75	10300	60							58
					4.5	62			60							62
					7.5	68			60							68
				NW	1.5	55			60							55
					4.5	59			60							59
					7.5	64			60							64
				ZO	1.5	58			60							58

Bijlage F - Maatregelberekeningen per object

Deze bijlage bevat per object de effecten van de maatregelvarianten die in bijlage E zijn gespecificeerd. Wanneer er geen maatregelvarianten zijn doorgerekend zijn alleen de resultaten opgenomen van de Lden,GPP en de LdenSAK. Bovendien is het aantal reductiepunten per saneringsobject vermeld.

Adres	Gemeente	Clusternummer	Categorie saneringsobject	Gevel-oriëntatie	Hoogte boven maaiveld (m)	Geluidsbelasting Lden,GPP, zonder aanvullende maatregelen [dB]	Maximale geluidsbelasting Lden,SAK, bij akoestische standaard kwaliteit [dB]	Aantal reductiepunten	Streefwaarde sanering	Geluidbelasting in variant V1 [dB]	Geluidbelasting in variant V2 [dB]	Geluidbelasting in variant V3 [dB]	Geluidbelasting in variant V4 [dB]	Geluidbelasting in variant V5 [dB]	Geluidbelasting in variant V6 [dB]	Geluidsbelasting met geadviseerde maatregelen [dB]
					4.5	61			60							61
					7.5	65			60							65
Klapperstraat 2	Landerd	T090_01	A	N	1.5	61	63	4400	60							59
					4.5	63			60							61
				O	1.5	59			60							57
					4.5	61			60							59
				W	1.5	53			60							52
					4.5	57			60							56
				Z	1.5	48			60							45
					4.5	50			60							48
Klapperstraat 5	Landerd	T090_02	B	N	1.5	55	72	9500	60							53
					4.5	62			60							60
				O	1.5	57			60							55
					4.5	66			60							64
				W	1.5	63			60							61
					4.5	68			60							66
				Z	1.5	63			60							61
					4.5	72			60							69
Klaterspeelweg 1	Cranendonck	T016_07	B	NO	1.5	53	69	8600	60							53
					4.5	55			60							55
				NW	1.5	63			60							63
					4.5	64			60							64
				ZO	1.5	65			60							65
					4.5	67			60							67
				ZW	1.5	67			60							67
					4.5	69			60							69
Koevering 12	Meerijstad	T084_18	B	NO	1.5	61	69	8600	60							61
					4.5	62			60							62
				NW	1.5	65			60							65
					4.5	67			60							67

Bijlage F - Maatregelberekeningen per object

Deze bijlage bevat per object de effecten van de maatregelvarianten die in bijlage E zijn gespecificeerd. Wanneer er geen maatregelvarianten zijn doorgerekend zijn alleen de resultaten opgenomen van de Lden,GPP en de LdenSAK. Bovendien is het aantal reductiepunten per saneringsobject vermeld.

Adres	Gemeente	Clusternummer	Categorie saneringsobject	Gevel-oriëntatie	Hoogte boven maaiveld (m)	Geluidsbelasting Lden,GPP, zonder aanvullende maatregelen [dB]	Maximale geluidsbelasting Lden,SAK, bij akoestische standaard kwaliteit [dB]	Aantal reductiepunten	Streefwaarde sanering	Geluidbelasting in variant V1 [dB]	Geluidbelasting in variant V2 [dB]	Geluidbelasting in variant V3 [dB]	Geluidbelasting in variant V4 [dB]	Geluidbelasting in variant V5 [dB]	Geluidbelasting in variant V6 [dB]	Geluidsbelasting met geadviseerde maatregelen [dB]
				ZO	1.5	58			60							58
					4.5	55			60							55
				ZW	1.5	64			60							64
					4.5	66			60							66
Koevering 20	Meerijstad	T084_19	B	N	1.5	63	68	8300	60							63
					4.5	65			60							65
				O	1.5	48			60							48
					4.5	49			60							49
				W	1.5	64			60							64
					4.5	66			60							66
				Z	1.5	60			60							60
					4.5	61			60							61
Koksteeg 1	's-Hertogenbosch	T108_17	B	NO	1.5	62	68	8300	60							59
					4.5	64			60							62
				NW	1.5	66			60							64
					4.5	68			60							66
				ZW	1.5	63			60							61
					4.5	65			60							62
Koksteeg 4	's-Hertogenbosch	T108_17	B	N	1.5	64	66	7800	60							62
					4.5	66			60							63
				O	1.5	60			60							57
					4.5	62			60							59
				W	1.5	62			60							60
					4.5	63			60							60
				Z	1.5	47			60							44
					4.5	49			60							47
Kraaijeven 8	Oss	T108_31	A	N	1.5	51	64	4700	60							49
					4.5	53			60							51
				O	1.5	58			60							56
					4.5	63			60							61

Bijlage F - Maatregelberekeningen per object

Deze bijlage bevat per object de effecten van de maatregelvarianten die in bijlage E zijn gespecificeerd. Wanneer er geen maatregelvarianten zijn doorgerekend zijn alleen de resultaten opgenomen van de Lden,GPP en de LdenSAK. Bovendien is het aantal reductiepunten per saneringsobject vermeld.

Adres	Gemeente	Clusternummer	Categorie saneringsobject	Gevel-oriëntatie	Hoogte boven maaiveld (m)	Geluidsbelasting L _{den,GPP} , zonder aanvullende maatregelen [dB]	Maximale geluidsbelasting L _{den,SAK} , bij akoestische standaard kwaliteit [dB]	Aantal reductiepunten	Streefwaarde sanering	Geluidbelasting in variant V1 [dB]	Geluidbelasting in variant V2 [dB]	Geluidbelasting in variant V3 [dB]	Geluidbelasting in variant V4 [dB]	Geluidbelasting in variant V5 [dB]	Geluidbelasting in variant V6 [dB]	Geluidsbelasting met geadviseerde maatregelen [dB]
				W	1.5	57			60							54
					4.5	61			60							58
				Z	1.5	58			60							56
					4.5	64			60							62
Kraaijeven 11	Oss	T108_31	B	O	1.5	63	66	7800	60							61
					4.5	65			60							63
				W	1.5	61			60							58
					4.5	63			60							60
				Z	1.5	65			60							63
					4.5	66			60							64
Kruiskampsingel 67	's-Hertogenbosch	T107_16	B	NW	13.5	66	66	7800	60	59	59	58				58
				ZO	13.5	37			60							35
Kruiskampsingel 71	's-Hertogenbosch	T107_16	B	NW	13.5	66	66	7800	60	58	58	57				57
				ZO	13.5	37			60							36
Kruiskampsingel 85	's-Hertogenbosch	T107_16	B	NW	16.5	66	66	7800	60	60	59	59				59
				ZO	16.5	38			60							37
Kruiskampsingel 87	's-Hertogenbosch	T107_16	B	NW	16.5	66	66	7800	60	60	59	58				58
				ZO	16.5	38			60							37
Kruiskampsingel 89	's-Hertogenbosch	T107_16	B	NW	16.5	66	66	7800	60	60	59	58				58
				ZO	16.5	38			60							37
Kruiskampsingel 103	's-Hertogenbosch	T107_16	B	NW	19.5	66	66	7800	60	61	61	60				60
				ZO	19.5	42			60							41
Kruiskampsingel 105	's-Hertogenbosch	T107_16	B	NW	19.5	66	66	7800	60	61	60	59				59
				ZO	19.5	42			60							41
Kruiskampsingel 107	's-Hertogenbosch	T107_16	B	NW	19.5	66	66	7800	60	61	61	59				59
				ZO	19.5	41			60							40
Kruiskampsingel 147	's-Hertogenbosch	T107_16	B	NW	10.5	66	66	7800	60	58	58	57				57
				ZO	10.5	46			60							43
Kruiskampsingel 149	's-Hertogenbosch	T107_16	B	NW	10.5	66	66	7800	60	58	58	57				57
				ZO	10.5	47			60							45

Bijlage F - Maatregelberekeningen per object

Deze bijlage bevat per object de effecten van de maatregelvarianten die in bijlage E zijn gespecificeerd. Wanneer er geen maatregelvarianten zijn doorgerekend zijn alleen de resultaten opgenomen van de Lden,GPP en de LdenSAK. Bovendien is het aantal reductiepunten per saneringsobject vermeld.

Adres	Gemeente	Clusternummer	Categorie saneringsobject	Gevel-oriëntatie	Hoogte boven maaiveld (m)	Geluidsbelasting L _{den,GPP} , zonder aanvullende maatregelen [dB]	Maximale geluidsbelasting L _{den,SAK} , bij akoestische standaard kwaliteit [dB]	Aantal reductiepunten	Streefwaarde sanering	Geluidbelasting in variant V1 [dB]	Geluidbelasting in variant V2 [dB]	Geluidbelasting in variant V3 [dB]	Geluidbelasting in variant V4 [dB]	Geluidbelasting in variant V5 [dB]	Geluidbelasting in variant V6 [dB]	Geluidsbelasting met geadviseerde maatregelen [dB]
Kruiskampsingel 151	's-Hertogenbosch	T107_16	B	NW	10.5	66	66	7800	60	58	58	57				57
				ZO	10.5	46			60							43
Kruiskampsingel 153	's-Hertogenbosch	T107_16	B	NW	10.5	66	66	7800	60	56	56	55				55
				ZO	10.5	44			60							41
Kruiskampsingel 163	's-Hertogenbosch	T107_16	B	NW	13.5	66	66	7800	60	59	58	57				57
				ZO	13.5	37			60							36
Kruiskampsingel 165	's-Hertogenbosch	T107_16	B	NW	13.5	66	66	7800	60	59	58	58				58
				ZO	13.5	37			60							36
Kruiskampsingel 167	's-Hertogenbosch	T107_16	B	NW	13.5	66	66	7800	60	59	58	58				58
				ZO	13.5	37			60							36
Kruiskampsingel 169	's-Hertogenbosch	T107_16	B	NW	13.5	66	66	7800	60	59	58	58				58
				ZO	13.5	37			60							36
Kruiskampsingel 171	's-Hertogenbosch	T107_16	B	NW	13.5	66	66	7800	60	58	57	56				56
				ZO	13.5	37			60							36
Kruiskampsingel 173	's-Hertogenbosch	T107_16	B	N	13.5	66	66	7800	60	54	54	51				51
				O	13.5	40			60							39
				W	13.5	65			60	57	57	56				56
Kruiskampsingel 181	's-Hertogenbosch	T107_16	B	NW	16.5	66	66	7800	60	60	59	58				58
				ZO	16.5	38			60							38
Kruiskampsingel 183	's-Hertogenbosch	T107_16	B	NW	16.5	66	66	7800	60	60	59	58				58
				ZO	16.5	39			60							38
Kruiskampsingel 185	's-Hertogenbosch	T107_16	B	NW	16.5	66	66	7800	60	60	59	58				58
				ZO	16.5	39			60							38
Kruiskampsingel 187	's-Hertogenbosch	T107_16	B	NW	16.5	66	66	7800	60	61	60	59				59
				ZO	16.5	39			60							38
Kruiskampsingel 189	's-Hertogenbosch	T107_16	B	NW	16.5	66	66	7800	60	60	59	57				57
				ZO	16.5	38			60							37
Kruiskampsingel 191	's-Hertogenbosch	T107_16	B	N	16.5	66	66	7800	60	58	55	53				53
				O	16.5	43			60							42
				W	16.5	65			60	58	58	57				57

Bijlage F - Maatregelberekeningen per object

Deze bijlage bevat per object de effecten van de maatregelvarianten die in bijlage E zijn gespecificeerd. Wanneer er geen maatregelvarianten zijn doorgerekend zijn alleen de resultaten opgenomen van de Lden,GPP en de LdenSAK. Bovendien is het aantal reductiepunten per saneringsobject vermeld.

Adres	Gemeente	Clusternummer	Categorie saneringsobject	Gevel-oriëntatie	Hoogte boven maaiveld (m)	Geluidsbelasting L _{den,GPP} , zonder aanvullende maatregelen [dB]	Maximale geluidsbelasting L _{den,SAK} , bij akoestische standaard kwaliteit [dB]	Aantal reductiepunten	Streefwaarde sanering	Geluidbelasting in variant V1 [dB]	Geluidbelasting in variant V2 [dB]	Geluidbelasting in variant V3 [dB]	Geluidbelasting in variant V4 [dB]	Geluidbelasting in variant V5 [dB]	Geluidbelasting in variant V6 [dB]	Geluidsbelasting met geadviseerde maatregelen [dB]
Kruiskampsingel 199	's-Hertogenbosch	T107_16	B	NW	19.5	66	66	7800	60	61	61	60				60
				ZO	19.5	42			60				40			
Kruiskampsingel 201	's-Hertogenbosch	T107_16	B	NW	19.5	66	66	7800	60	61	61	60				60
				ZO	19.5	42			60				40			
Kruiskampsingel 203	's-Hertogenbosch	T107_16	B	NW	19.5	66	66	7800	60	61	61	60				60
				ZO	19.5	43			60				41			
Kruiskampsingel 205	's-Hertogenbosch	T107_16	B	NW	19.5	66	66	7800	60	61	62	60				60
				ZO	19.5	43			60				42			
Kruiskampsingel 207	's-Hertogenbosch	T107_16	B	NW	19.5	66	66	7800	60	60	61	60				60
				ZO	19.5	43			60				42			
Kruiskampsingel 209	's-Hertogenbosch	T107_16	B	N	19.5	66	66	7800	60	59	58	56				56
				O	19.5	49			60				48			
				W	19.5	65			60	59	59	58		58		
Laar 11	Meerijstad	T084_09	A	N	1.5	56	67	8100	60							56
					4.5	60			60				60			
				O	1.5	58			60				58			
					1.5	60			60				60			
					1.5	59			60				59			
					4.5	62			60				62			
					4.5	64			60				64			
				Z	1.5	58			60				58			
Lochtenburgstraat 3	Landerd	T090_03	AB	N	1.5	62	66	7800	60							60
					4.5	66			60				64			
				O	1.5	61			60				60			
					4.5	64			60				62			
				W	1.5	63			60				61			
					4.5	65			60				63			
				Z	1.5	54			60				53			
					4.5	57			60				57			

Bijlage F - Maatregelberekeningen per object

Deze bijlage bevat per object de effecten van de maatregelvarianten die in bijlage E zijn gespecificeerd. Wanneer er geen maatregelvarianten zijn doorgerekend zijn alleen de resultaten opgenomen van de Lden,GPP en de LdenSAK. Bovendien is het aantal reductiepunten per saneringsobject vermeld.

Adres	Gemeente	Clusternummer	Categorie saneringsobject	Gevel-oriëntatie	Hoogte boven maaiveld (m)	Geluidsbelasting Lden,GPP, zonder aanvullende maatregelen [dB]	Maximale geluidsbelasting Lden,SAK, bij akoestische standaard kwaliteit [dB]	Aantal reductiepunten	Streefwaarde sanering	Geluidbelasting in variant V1 [dB]	Geluidbelasting in variant V2 [dB]	Geluidbelasting in variant V3 [dB]	Geluidbelasting in variant V4 [dB]	Geluidbelasting in variant V5 [dB]	Geluidbelasting in variant V6 [dB]	Geluidsbelasting met geadviseerde maatregelen [dB]
Lochtenburgstraat 4	Landerd	T090_03	B	N	1.5	74	75	10300	60							71
					4.5	75			60						72	
					O	1.5			70	60					68	
						4.5			71	60					69	
					W	1.5			70	60					68	
						1.5			68	60					68	
					4.5	70			60					69		
					4.5	71			60					69		
					Z	1.5			59	60					57	
						4.5			60	60					58	
					ZO	1.5			55	60					53	
						4.5			63	60					62	
Lochtenburgstraat 5	Landerd	T090_03	AB	N	1.5	69	71	9200	60							67
					4.5	71			60					69		
					O	1.5			65	60					63	
						4.5			67	60					65	
					W	1.5			66	60					64	
						4.5			69	60					66	
					Z	1.5			60	60					59	
						4.5			61	60					60	
Maarheezerweg-Noord 3	Heeze-Leende	T016_17	B	NO	1.5	63	74	10100	60							61
					4.5	65			60					63		
					NW	1.5			68	60					66	
						4.5			70	60					68	
					ZO	1.5			69	60					67	
						4.5			71	60					69	
					ZW	1.5			72	60					70	
						4.5			74	60					72	
Maarheezerweg-Noord 5	Heeze-Leende	T016_16	AB	NO	1.5	56	69	8600	60						54	
					4.5	58			60					56		

Bijlage F - Maatregelberekeningen per object

Deze bijlage bevat per object de effecten van de maatregelvarianten die in bijlage E zijn gespecificeerd. Wanneer er geen maatregelvarianten zijn doorgerekend zijn alleen de resultaten opgenomen van de Lden,GPP en de LdenSAK. Bovendien is het aantal reductiepunten per saneringsobject vermeld.

Adres	Gemeente	Clusternummer	Categorie saneringsobject	Gevel-oriëntatie	Hoogte boven maaiveld (m)	Geluidsbelasting L _{den,GPP} , zonder aanvullende maatregelen [dB]	Maximale geluidsbelasting L _{den,SAK} , bij akoestische standaard kwaliteit [dB]	Aantal reductiepunten	Streefwaarde sanering	Geluidbelasting in variant V1 [dB]	Geluidbelasting in variant V2 [dB]	Geluidbelasting in variant V3 [dB]	Geluidbelasting in variant V4 [dB]	Geluidbelasting in variant V5 [dB]	Geluidbelasting in variant V6 [dB]	Geluidsbelasting met geadviseerde maatregelen [dB]
				NW	1.5	65			60							63
					4.5	67			60							64
				ZO	1.5	66			60							64
					4.5	68			60							66
				ZW	1.5	67			60							65
					4.5	69			60							67
Maarheezerweg-Noord 7	Heeze-Leende	T016_14	B	NO	1.5	63	77	10900	60							61
					4.5	56			60							54
				NW	1.5	69			60							67
					4.5	71			60							68
				ZO	1.5	68			60							65
					4.5	70			60							68
				ZW	1.5	76			60							74
					4.5	77			60							75
Maarheezerweg-Noord 13	Heeze-Leende	T016_11	B	NO	1.5	46	76	10600	60	44	44					44
					4.5	30			60	30	30					30
				NW	1.5	71			60	62	62					62
					4.5	72			60	68	64					64
				ZO	1.5	71			60	62	62					62
					4.5	72			60	68	64					64
				ZW	1.5	74			60	64	64					64
					4.5	76			60	72	66					66
Maarheezerweg-Noord 7a	Heeze-Leende	T016_24	B	NW	1.5	67	70	8900	60	65	64					61
				ZO	1.5	70			60	68	65					62
				ZW	1.5	68			60	66	66					63
Maarheezerweg-Noord 7b	Heeze-Leende	T016_24	B	NW	1.5	66	69	8600	60	65	63					59
				ZO	1.5	69			60	67	64					61
				ZW	1.5	69			60	67	64					62
Maarheezerweg-Noord 7c	Heeze-Leende	T016_24	B	NW	1.5	65	68	8300	60	63	61					58
				ZO	1.5	68			60	66	63					60

Bijlage F - Maatregelberekeningen per object

Deze bijlage bevat per object de effecten van de maatregelvarianten die in bijlage E zijn gespecificeerd. Wanneer er geen maatregelvarianten zijn doorgerekend zijn alleen de resultaten opgenomen van de Lden,GPP en de LdenSAK. Bovendien is het aantal reductiepunten per saneringsobject vermeld.

Adres	Gemeente	Clusternummer	Categorie saneringsobject	Gevel-oriëntatie	Hoogte boven maaiveld (m)	Geluidsbelasting Lden,GPP, zonder aanvullende maatregelen [dB]	Maximale geluidsbelasting Lden,SAK, bij akoestische standaard kwaliteit [dB]	Aantal reductiepunten	Streefwaarde sanering	Geluidbelasting in variant V1 [dB]	Geluidbelasting in variant V2 [dB]	Geluidbelasting in variant V3 [dB]	Geluidbelasting in variant V4 [dB]	Geluidbelasting in variant V5 [dB]	Geluidbelasting in variant V6 [dB]	Geluidsbelasting met geadviseerde maatregelen [dB]
					1.5	67			60	66	63					60
Maarheezeweg-Noord 7d	Heeze-Leende	T016_24	B	ZO	1.5	65	66	7800	60							60
				ZW	1.5	66			60							60
Maarheezeweg-Zuid 2	Heeze-Leende	T016_19	B	NO	1.5	67	68	8300	60							67
					4.5	68			60							68
				NW	1.5	63			60							63
					4.5	65			60							65
				ZO	1.5	64			60							64
					4.5	65			60							65
				ZW	1.5	45			60							44
					4.5	49			60							49
Maarheezeweg-Zuid 6	Heeze-Leende	T016_18	B	NO	1.5	77	77	10900	60							74
					4.5	77			60							75
				NW	1.5	73			60							72
					4.5	74			60							73
				ZO	1.5	72			60							70
					4.5	73			60							71
Maarheezeweg-Zuid 8	Heeze-Leende	T016_13	B	NO	1.5	69	70	8900	60							67
					4.5	70			60							68
				NW	1.5	66			60							64
					4.5	67			60							65
				ZO	1.5	65			60							63
					4.5	67			60							64
				ZW	1.5	58			60							56
					4.5	58			60							55
Maarheezeweg-Zuid 10	Heeze-Leende	T016_12	B	NO	1.5	70	73	9800	60							68
					4.5	72			60							70
					7.5	73			60							70
				NW	1.5	66			60							64
					4.5	68			60							65

Bijlage F - Maatregelberekeningen per object

Deze bijlage bevat per object de effecten van de maatregelvarianten die in bijlage E zijn gespecificeerd. Wanneer er geen maatregelvarianten zijn doorgerekend zijn alleen de resultaten opgenomen van de Lden,GPP en de LdenSAK. Bovendien is het aantal reductiepunten per saneringsobject vermeld.

Adres	Gemeente	Clusternummer	Categorie saneringsobject	Gevel-oriëntatie	Hoogte boven maaiveld (m)	Geluidsbelasting Lden,GPP, zonder aanvullende maatregelen [dB]	Maximale geluidsbelasting Lden,SAK, bij akoestische standaard kwaliteit [dB]	Aantal reductiepunten	Streefwaarde sanering	Geluidbelasting in variant V1 [dB]	Geluidbelasting in variant V2 [dB]	Geluidbelasting in variant V3 [dB]	Geluidbelasting in variant V4 [dB]	Geluidbelasting in variant V5 [dB]	Geluidbelasting in variant V6 [dB]	Geluidsbelasting met geadviseerde maatregelen [dB]
					7.5	68			60							66
				ZO	1.5	67			60							65
					4.5	69			60							67
					7.5	69			60							67
				ZW	1.5	53			60							51
					4.5	54			60							52
					7.5	52			60							50
Maarheezerweg-Zuid 12	Heeze-Leende	T016_10	B	NO	1.5	71	73	9800	60							69
					4.5	73			60							70
				NW	1.5	67			60							65
					4.5	69			60							66
				ZO	1.5	67			60							64
					4.5	69			60							66
				ZW	1.5	59			60							57
					4.5	62			60							59
Maarheezerweg-Zuid 16	Heeze-Leende	T016_09	B	NO	1.5	65	67	8100	60							63
					4.5	67			60							64
				NW	1.5	62			60							60
					4.5	63			60							61
				ZO	1.5	63			60							60
					4.5	64			60							62
				ZW	1.5	53			60							51
					4.5	54			60							51
Maarheezerweg-Zuid 12a	Heeze-Leende	T016_10	B	NO	1.5	65	67	8100	60							63
					4.5	67			60							65
				NW	1.5	64			60							62
					4.5	66			60							64
				ZO	1.5	64			60							62
					4.5	66			60							63
				ZW	1.5	44			60							42

Bijlage F - Maatregelberekeningen per object

Deze bijlage bevat per object de effecten van de maatregelvarianten die in bijlage E zijn gespecificeerd. Wanneer er geen maatregelvarianten zijn doorgerekend zijn alleen de resultaten opgenomen van de Lden,GPP en de LdenSAK. Bovendien is het aantal reductiepunten per saneringsobject vermeld.

Adres	Gemeente	Clusternummer	Categorie saneringsobject	Gevel-oriëntatie	Hoogte boven maaiveld (m)	Geluidsbelasting Lden,GPP, zonder aanvullende maatregelen [dB]	Maximale geluidsbelasting Lden,SAK, bij akoestische standaard kwaliteit [dB]	Aantal reductiepunten	Streefwaarde sanering	Geluidbelasting in variant V1 [dB]	Geluidbelasting in variant V2 [dB]	Geluidbelasting in variant V3 [dB]	Geluidbelasting in variant V4 [dB]	Geluidbelasting in variant V5 [dB]	Geluidbelasting in variant V6 [dB]	Geluidsbelasting met geadviseerde maatregelen [dB]
					4.5	48			60							46
Maasdijk 27	Oss	T090_15	A	N	1.5	54	62	4100	60							54
					4.5	59			60							59
					7.5	59			60							59
				W	1.5	58			60							58
					4.5	61			60							61
					7.5	61			60							61
				Z	1.5	56			60							56
					4.5	56			60							56
					7.5	57			60							57
Maasdijk 28	Oss	T090_15	A	NO	1.5	55	64	4700	60							55
					4.5	58			60							58
				NW	1.5	61			60							61
					4.5	64			60							64
				ZO	1.5	52			60							52
					4.5	49			60							49
				ZW	1.5	61			60							61
					4.5	64			60							64
Maasdijk 29	Oss	T090_15	B	NO	1.5	58	68	8300	60							58
					4.5	64			60							64
				NW	1.5	63			60							63
					4.5	67			60							67
				ZO	1.5	52			60							52
					4.5	56			60							56
				ZW	1.5	60			60							60
					4.5	65			60							65
Marialaan 10	Asten	T121_02	B	N	1.5	67	69	8600	60							67
					4.5	69			60							69
				O	1.5	65			60							65
					4.5	68			60							68

Bijlage F - Maatregelberekeningen per object

Deze bijlage bevat per object de effecten van de maatregelvarianten die in bijlage E zijn gespecificeerd. Wanneer er geen maatregelvarianten zijn doorgerekend zijn alleen de resultaten opgenomen van de Lden,GPP en de LdenSAK. Bovendien is het aantal reductiepunten per saneringsobject vermeld.

Adres	Gemeente	Clusternummer	Categorie saneringsobject	Gevel-oriëntatie	Hoogte boven maaiveld (m)	Geluidsbelasting Lden,GPP, zonder aanvullende maatregelen [dB]	Maximale geluidsbelasting Lden,SAK, bij akoestische standaard kwaliteit [dB]	Aantal reductiepunten	Streefwaarde sanering	Geluidbelasting in variant V1 [dB]	Geluidbelasting in variant V2 [dB]	Geluidbelasting in variant V3 [dB]	Geluidbelasting in variant V4 [dB]	Geluidbelasting in variant V5 [dB]	Geluidbelasting in variant V6 [dB]	Geluidsbelasting met geadviseerde maatregelen [dB]
				W	1.5	63			60							63
					4.5	64			60							64
				Z	1.5	59			60							59
					4.5	61			60							61
Mergental 1	Oss	T090_11	A	N	1.5	57	65	5000	60	55	55					54
					4.5	59			60	58	58					58
				O	1.5	62			60	60	58					57
					4.5	65			60	63	63					61
				W	1.5	51			60	50	50					49
					4.5	56			60	54	55					54
				Z	1.5	60			60	58	57					55
					4.5	63			60	61	61					59
Mergental 2	Oss	T090_11	B	N	1.5	64	70	8900	60	62	60					60
					4.5	65			60	63	63					63
				O	1.5	69			60	67	64					63
					4.5	70			60	68	68					68
				W	1.5	57			60	55	54					53
					4.5	59			60	57	57					56
				Z	1.5	67			60	64	61					61
					1.5	66			60	64	61					61
					4.5	68			60	66	66					66
					4.5	69			60	66	66					66
Mergental 4	Oss	T090_11	A	N	1.5	60	65	5000	60	58	57					57
					4.5	61			60	60	59					59
				O	1.5	63			60	62	60					60
					4.5	65			60	63	63					62
				W	1.5	51			60	49	49					48
					4.5	55			60	53	54					53
				Z	1.5	61			60	59	58					57
					4.5	63			60	61	61					60

Bijlage F - Maatregelberekeningen per object

Deze bijlage bevat per object de effecten van de maatregelvarianten die in bijlage E zijn gespecificeerd. Wanneer er geen maatregelvarianten zijn doorgerekend zijn alleen de resultaten opgenomen van de Lden,GPP en de LdenSAK. Bovendien is het aantal reductiepunten per saneringsobject vermeld.

Adres	Gemeente	Clusternummer	Categorie saneringsobject	Gevel-oriëntatie	Hoogte boven maaiveld (m)	Geluidsbelasting Lden,GPP, zonder aanvullende maatregelen [dB]	Maximale geluidsbelasting Lden,SAK, bij akoestische standaard kwaliteit [dB]	Aantal reductiepunten	Streefwaarde sanering	Geluidbelasting in variant V1 [dB]	Geluidbelasting in variant V2 [dB]	Geluidbelasting in variant V3 [dB]	Geluidbelasting in variant V4 [dB]	Geluidbelasting in variant V5 [dB]	Geluidbelasting in variant V6 [dB]	Geluidsbelasting met geadviseerde maatregelen [dB]
Mergental 5	Oss	T090_11	B	N	1.5	65	71	9200	60	63	60					60
					4.5	67			60	65	65			64		
					1.5	69			60	67	62			62		
					4.5	71			60	69	69			68		
					1.5	55			60	54	53			52		
					4.5	59			60	57	58			57		
					1.5	69			60	67	60			59		
					4.5	71			60	69	68			67		
Moonslaan 26	Cranendonck	T016_05	B	NO	1.5	56	71	9200	60							56
					4.5	58			60					57		
					7.5	58			60					58		
					1.5	54			60					54		
					4.5	60			60					60		
					7.5	65			60					65		
					1.5	56			60					56		
					4.5	61			60					61		
					7.5	64			60					64		
					1.5	57			60					57		
Moonslaan 28	Cranendonck	T016_05	B	NO	1.5	57	72	9500	60							57
					4.5	59			60					59		
					7.5	58			60					58		
					1.5	56			60					56		
					4.5	60			60					60		
					7.5	66			60					66		
					1.5	56			60					56		
					4.5	61			60					61		
					7.5	65			60					65		
					1.5	59			60					59		

Bijlage F - Maatregelberekeningen per object

Deze bijlage bevat per object de effecten van de maatregelvarianten die in bijlage E zijn gespecificeerd. Wanneer er geen maatregelvarianten zijn doorgerekend zijn alleen de resultaten opgenomen van de Lden,GPP en de LdenSAK. Bovendien is het aantal reductiepunten per saneringsobject vermeld.

Adres	Gemeente	Clusternummer	Categorie saneringsobject	Gevel-oriëntatie	Hoogte boven maaiveld (m)	Geluidsbelasting Lden,GPP, zonder aanvullende maatregelen [dB]	Maximale geluidsbelasting Lden,SAK, bij akoestische standaard kwaliteit [dB]	Aantal reductiepunten	Streefwaarde sanering	Geluidbelasting in variant V1 [dB]	Geluidbelasting in variant V2 [dB]	Geluidbelasting in variant V3 [dB]	Geluidbelasting in variant V4 [dB]	Geluidbelasting in variant V5 [dB]	Geluidbelasting in variant V6 [dB]	Geluidsbelasting met geadviseerde maatregelen [dB]
					4.5	64			60							64
					7.5	69			60							69
Moonslaan 30	Cranendonck	T016_05	B	NO	1.5	51	75	10300	60							51
					4.5	54			60							54
					7.5	55			60							55
				NW	1.5	59			60							59
					4.5	66			60							66
					7.5	70			60							70
				ZO	1.5	59			60							59
					4.5	66			60							66
					7.5	70			60							70
				ZW	1.5	63			60							63
					4.5	70			60							70
					7.5	73			60							73
Mugheuveelstraat 4	Oss	T108_43	B	O	1.5	63	70	8900	60	61	54					54
					4.5	67			60	65	59					59
				W	1.5	63			60	61	54					54
					4.5	69			60	66	59					59
				Z	1.5	64			60	62	55					55
					4.5	70			60	68	60					60
Mugheuveelstraat 6	Oss	T108_43	B	O	1.5	62	70	8900	60	59	53					53
					4.5	66			60	64	58					58
				W	1.5	63			60	61	53					53
					4.5	68			60	66	59					59
				Z	1.5	64			60	62	55					55
					4.5	70			60	68	60					60
Mugheuveelstraat 8	Oss	T108_43	B	O	1.5	62	67	8100	60	60	56					56
					4.5	64			60	62	58					58
					7.5	65			60	63	59					59
				W	1.5	62			60	60	54					54

Bijlage F - Maatregelberekeningen per object

Deze bijlage bevat per object de effecten van de maatregelvarianten die in bijlage E zijn gespecificeerd. Wanneer er geen maatregelvarianten zijn doorgerekend zijn alleen de resultaten opgenomen van de Lden,GPP en de LdenSAK. Bovendien is het aantal reductiepunten per saneringsobject vermeld.

Adres	Gemeente	Clusternummer	Categorie saneringsobject	Gevel-oriëntatie	Hoogte boven maaiveld (m)	Geluidsbelasting L _{den,GPP} , zonder aanvullende maatregelen [dB]	Maximale geluidsbelasting L _{den,SAK} , bij akoestische standaard kwaliteit [dB]	Aantal reductiepunten	Streefwaarde sanering	Geluidbelasting in variant V1 [dB]	Geluidbelasting in variant V2 [dB]	Geluidbelasting in variant V3 [dB]	Geluidbelasting in variant V4 [dB]	Geluidbelasting in variant V5 [dB]	Geluidbelasting in variant V6 [dB]	Geluidsbelasting met geadviseerde maatregelen [dB]
					4.5	65			60	62	57					57
					7.5	65			60	63	59					59
				Z	1.5	65			60	62	57					57
					4.5	67			60	65	60					60
					7.5	68			60	66	62					62
Neerkantseweg 60	Deurne	T122_02	B	NO	1.5	58	66	7800	60							57
					4.5	59			60							58
				NW	1.5	59			60							58
					4.5	60			60							59
				ZO	1.5	61			60							59
					4.5	64			60							62
				ZW	1.5	64			60							62
					4.5	66			60							64
Nieuwe Hescheweg 279	Oss	T108_43	B	O	1.5	62	66	7800	60	60	53					53
					4.5	63			60	60	55					55
				W	1.5	59			60	57	54					54
					4.5	64			60	62	57					57
				Z	1.5	64			60	62	58					57
					4.5	66			60	64	59					59
Nieuwe Hescheweg 285	Oss	T108_43	B	N	1.5	55	71	9200	60	53	49					49
					4.5	57			60	54	51					51
				O	1.5	64			60	62	56					56
					4.5	68			60	66	59					59
				W	1.5	64			60	61	54					54
					4.5	70			60	68	59					59
				Z	1.5	66			60	64	57					57
					4.5	71			60	69	61					61
Nieuwe Hescheweg 298	Oss	T108_43	B	N	1.5	50	65	5000	60	48	46					46
					4.5	52			60	51	50					50
					7.5	51			60	50	49					49

Bijlage F - Maatregelberekeningen per object

Deze bijlage bevat per object de effecten van de maatregelvarianten die in bijlage E zijn gespecificeerd. Wanneer er geen maatregelvarianten zijn doorgerekend zijn alleen de resultaten opgenomen van de Lden,GPP en de LdenSAK. Bovendien is het aantal reductiepunten per saneringsobject vermeld.

Adres	Gemeente	Clusternummer	Categorie saneringsobject	Gevel-oriëntatie	Hoogte boven maaiveld (m)	Geluidsbelasting Lden,GPP, zonder aanvullende maatregelen [dB]	Maximale geluidsbelasting Lden,SAK, bij akoestische standaard kwaliteit [dB]	Aantal reductiepunten	Streefwaarde sanering	Geluidbelasting in variant V1 [dB]	Geluidbelasting in variant V2 [dB]	Geluidbelasting in variant V3 [dB]	Geluidbelasting in variant V4 [dB]	Geluidbelasting in variant V5 [dB]	Geluidbelasting in variant V6 [dB]	Geluidsbelasting met geadviseerde maatregelen [dB]
				W	1.5	63			60	60	55					55
					4.5	65			60	63	57					57
					7.5	66			60	63	59					59
Nieuwe Hescheweg 300	Oss	T108_43	B	O	1.5	59	66	7800	60	56	52					52
					4.5	62			60	60	56					56
				W	1.5	63			60	60	55					55
					4.5	66			60	63	58					57
				Z	1.5	63			60	61	56					56
					4.5	67			60	65	60					60
Oostelijke Randweg 2	Meerijstad	T084_11	A	NO	1.5	59	64	4700	60							59
					4.5	61			60							61
				NW	1.5	56			60							56
					4.5	57			60							57
				ZO	1.5	59			60							59
					4.5	61			60							61
Oude Baan 1	Oss	T108_31	A	O	1.5	57	65	5000	60							55
					4.5	63			60							61
				W	1.5	57			60							55
					4.5	62			60							60
				Z	1.5	60			60							58
					4.5	65			60							63
Oude Neerkantseweg 19	Deurne	T122_01	AB	NO	1.5	65	70	8900	60							64
					4.5	69			60							68
				NW	1.5	60			60							59
					4.5	68			60							66
				ZO	1.5	62			60							61
					4.5	63			60							62
				ZW	1.5	57			60							55
					4.5	59			60							57
Rijksweg 1	Cranendonck	T016_02	B	NO	1.5	70	72	9500	60							70

Bijlage F - Maatregelberekeningen per object

Deze bijlage bevat per object de effecten van de maatregelvarianten die in bijlage E zijn gespecificeerd. Wanneer er geen maatregelvarianten zijn doorgerekend zijn alleen de resultaten opgenomen van de Lden,GPP en de LdenSAK. Bovendien is het aantal reductiepunten per saneringsobject vermeld.

Adres	Gemeente	Clusternummer	Categorie saneringsobject	Gevel-oriëntatie	Hoogte boven maaiveld (m)	Geluidsbelasting L _{den,GPP} , zonder aanvullende maatregelen [dB]	Maximale geluidsbelasting L _{den,SAK} , bij akoestische standaard kwaliteit [dB]	Aantal reductiepunten	Streefwaarde sanering	Geluidbelasting in variant V1 [dB]	Geluidbelasting in variant V2 [dB]	Geluidbelasting in variant V3 [dB]	Geluidbelasting in variant V4 [dB]	Geluidbelasting in variant V5 [dB]	Geluidbelasting in variant V6 [dB]	Geluidsbelasting met geadviseerde maatregelen [dB]
					4.5	72			60							72
				NW	1.5	66			60							66
					4.5	68			60							68
				ZO	1.5	67			60							67
					4.5	68			60							68
				ZW	1.5	49			60							49
					4.5	40			60							40
Rijksweg 1	Haaren	T114_21	B	NO	1.5	61	71	9200	60							61
					4.5	64			60							64
				NW	1.5	70			60							70
					4.5	71			60							71
				ZO	1.5	52			60							52
					4.5	53			60							53
				ZW	1.5	66			60							66
					4.5	68			60							68
Rijksweg 5	Cranendonck	T016_01	A	NO	1.5	62	64	4700	60							62
					4.5	64			60							64
				NW	1.5	61			60							61
					4.5	63			60							63
				ZO	1.5	59			60							59
					4.5	61			60							61
				ZW	1.5	56			60							56
					4.5	59			60							59
Rijksweg 5	Haaren	T114_16	A	NO	1.5	60	64	4700	60							60
					4.5	61			60							61
					7.5	62			60							62
				NW	1.5	40			60							40
					4.5	41			60							41
					7.5	42			60							42
				Z	1.5	62			60							62

Bijlage F - Maatregelberekeningen per object

Deze bijlage bevat per object de effecten van de maatregelvarianten die in bijlage E zijn gespecificeerd. Wanneer er geen maatregelvarianten zijn doorgerekend zijn alleen de resultaten opgenomen van de Lden,GPP en de LdenSAK. Bovendien is het aantal reductiepunten per saneringsobject vermeld.

Adres	Gemeente	Clusternummer	Categorie saneringsobject	Gevel-oriëntatie	Hoogte boven maaiveld (m)	Geluidsbelasting Lden,GPP, zonder aanvullende maatregelen [dB]	Maximale geluidsbelasting Lden,SAK, bij akoestische standaard kwaliteit [dB]	Aantal reductiepunten	Streefwaarde sanering	Geluidbelasting in variant V1 [dB]	Geluidbelasting in variant V2 [dB]	Geluidbelasting in variant V3 [dB]	Geluidbelasting in variant V4 [dB]	Geluidbelasting in variant V5 [dB]	Geluidbelasting in variant V6 [dB]	Geluidsbelasting met geadviseerde maatregelen [dB]
					4.5	63			60							63
					7.5	64			60							64
				ZO	1.5	63			60							63
					4.5	64			60							64
					7.5	65			60							65
				ZW	1.5	60			60							60
					4.5	62			60							62
					7.5	63			60							63
Rijksweg 9	's-Hertogenbosch	T108_12	A	NO	1.5	56	70	8900	60							56
					4.5	60			60							60
				NW	1.5	56			60							56
					4.5	57			60							57
				ZO	1.5	58			60							58
					4.5	63			60							63
Rijksweg 12	Oss	T108_18	B	O	1.5	59	71	9200	60							56
					4.5	61			60							59
					7.5	64			60							61
				W	1.5	56			60							55
					4.5	60			60							58
					7.5	63			60							61
				Z	1.5	59			60							57
					4.5	63			60							60
					7.5	67			60							64
Rijksweg 14	Oss	T108_24	B	O	1.5	69	72	9500	60	66	63	60				58
					4.5	70			60	68	68	65				62
				W	1.5	68			60	66	63	60				58
					4.5	68			60	66	66	64				62
				Z	1.5	71			60	69	66	63				60
					4.5	72			60	70	70	68				65
Rijksweg 14A	Oss	T108_24	B	O	1.5	61	66	7800	60	59	56	55				52

Bijlage F - Maatregelberekeningen per object

Deze bijlage bevat per object de effecten van de maatregelvarianten die in bijlage E zijn gespecificeerd. Wanneer er geen maatregelvarianten zijn doorgerekend zijn alleen de resultaten opgenomen van de Lden,GPP en de LdenSAK. Bovendien is het aantal reductiepunten per saneringsobject vermeld.

Adres	Gemeente	Clusternummer	Categorie saneringsobject	Gevel-oriëntatie	Hoogte boven maaiveld (m)	Geluidsbelasting L _{den,GPP} , zonder aanvullende maatregelen [dB]	Maximale geluidsbelasting L _{den,SAK} , bij akoestische standaard kwaliteit [dB]	Aantal reductiepunten	Streefwaarde sanering	Geluidbelasting in variant V1 [dB]	Geluidbelasting in variant V2 [dB]	Geluidbelasting in variant V3 [dB]	Geluidbelasting in variant V4 [dB]	Geluidbelasting in variant V5 [dB]	Geluidbelasting in variant V6 [dB]	Geluidsbelasting met geadviseerde maatregelen [dB]
					4.5	64			60	62	61	59				56
				W	1.5	59			60	58	57	56				54
					4.5	63			60	62	61	59				57
				Z	1.5	63			60	61	59	57				55
					4.5	66			60	64	64	62				60
Rijksweg 15	's-Hertogenbosch	T108_14	AB	NO	1.5	58	70	8900	60							58
					4.5	62			60							62
				ZO	1.5	60			60							60
					4.5	65			60							65
				ZW	1.5	58			60							58
					4.5	62			60							62
Rijksweg 20	Oss	T108_24	A	O	1.5	55	62	4100	60	53	53	52				50
					4.5	61			60	59	59	58				55
				W	1.5	60			60	58	57	56				54
					4.5	61			60	59	59	58				55
				Z	1.5	57			60	56	56	56				54
					4.5	62			60	61	61	60				58
Rijksweg 20A	Oss	T108_24	AB	NW	1.5	61	67	8100	60	59	58	56				54
					4.5	64			60	62	62	60				58
				ZO	1.5	62			60	60	57	55				52
					4.5	64			60	62	61	59				57
				ZW	1.5	58			60	57	57	57				55
					4.5	67			60	65	65	63				60
Rijksweg 20A MZ	Oss	T108_24	B	NW	1.5	63	66	7800	60	61	59	58				56
				ZO	1.5	64			60	62	58	56				53
				ZW	1.5	66			60	64	61	58				56
Rijksweg 22	Oss	T108_24	AB	NO	1.5	66	72	9500	60	64	61	59				56
					4.5	68			60	65	65	62				60
					7.5	68			60	66	67	65				62
				ZO	1.5	68			60	66	62	59				57

Bijlage F - Maatregelberekeningen per object

Deze bijlage bevat per object de effecten van de maatregelvarianten die in bijlage E zijn gespecificeerd. Wanneer er geen maatregelvarianten zijn doorgerekend zijn alleen de resultaten opgenomen van de Lden,GPP en de LdenSAK. Bovendien is het aantal reductiepunten per saneringsobject vermeld.

Adres	Gemeente	Clusternummer	Categorie saneringsobject	Gevel-oriëntatie	Hoogte boven maaiveld (m)	Geluidsbelasting Lden,GPP, zonder aanvullende maatregelen [dB]	Maximale geluidsbelasting Lden,SAK, bij akoestische standaard kwaliteit [dB]	Aantal reductiepunten	Streefwaarde sanering	Geluidbelasting in variant V1 [dB]	Geluidbelasting in variant V2 [dB]	Geluidbelasting in variant V3 [dB]	Geluidbelasting in variant V4 [dB]	Geluidbelasting in variant V5 [dB]	Geluidbelasting in variant V6 [dB]	Geluidsbelasting met geadviseerde maatregelen [dB]
					4.5	68			60	66	65	63				60
					7.5	69			60	66	67	65				63
				ZW	1.5	70			60	67	64	61				59
					4.5	71			60	69	69	66				64
					7.5	72			60	69	71	69				66
Rijksweg 24	Oss	T108_25	AB	NO	1.5	67	71	9200	60							64
					4.5	69			60							66
				NW	1.5	54			60							51
					4.5	55			60							52
				ZO	1.5	70			60							67
					4.5	71			60							69
				ZW	1.5	66			60							64
					4.5	68			60							65
Rijksweg 28	Oss	T108_26	A	O	1.5	58	63	4400	60	57	55					53
					4.5	60			60	59	59					57
				W	1.5	62			60	60	59					56
					4.5	62			60	60	60					57
				Z	1.5	61			60	59	59					57
					1.5	62			60	59	59					57
					4.5	62			60	61	61					59
					4.5	63			60	61	61					58
Rijksweg 30	Oss	T108_26	A	N	1.5	56	65	5000	60	54	54					51
					4.5	57			60	56	56					53
				O	1.5	61			60	58	55					53
					4.5	62			60	60	59					57
				W	1.5	61			60	59	59					57
					4.5	62			60	61	61					59
				Z	1.5	63			60	62	59					56
					4.5	65			60	64	63					60
Rijksweg 32	Oss	T108_26	AB	O	1.5	67	69	8600	60	65	60					58

Bijlage F - Maatregelberekeningen per object

Deze bijlage bevat per object de effecten van de maatregelvarianten die in bijlage E zijn gespecificeerd. Wanneer er geen maatregelvarianten zijn doorgerekend zijn alleen de resultaten opgenomen van de Lden,GPP en de LdenSAK. Bovendien is het aantal reductiepunten per saneringsobject vermeld.

Adres	Gemeente	Clusternummer	Categorie saneringsobject	Gevel-oriëntatie	Hoogte boven maaiveld (m)	Geluidsbelasting Lden,GPP, zonder aanvullende maatregelen [dB]	Maximale geluidsbelasting Lden,SAK, bij akoestische standaard kwaliteit [dB]	Aantal reductiepunten	Streefwaarde sanering	Geluidbelasting in variant V1 [dB]	Geluidbelasting in variant V2 [dB]	Geluidbelasting in variant V3 [dB]	Geluidbelasting in variant V4 [dB]	Geluidbelasting in variant V5 [dB]	Geluidbelasting in variant V6 [dB]	Geluidsbelasting met geadviseerde maatregelen [dB]
					4.5	68			60	66	65					62
				W	1.5	62			60	60	61					58
					1.5	65			60	60	61					57
					4.5	65			60	63	62					60
					4.5	67			60	63	62					62
				Z	1.5	67			60	65	61					59
					1.5	64			60	65	61					57
					4.5	68			60	67	66					63
					4.5	69			60	67	66					63
Rijksweg 34	Oss	T108_26	AB	O	1.5	62	68	8300	60	61	58					56
					4.5	64			60	62	61					59
					7.5	65			60	63	63					61
				W	1.5	59			60	57	54					52
					4.5	62			60	60	60					57
					7.5	63			60	61	61					59
				Z	1.5	65			60	64	60					58
					4.5	67			60	65	64					61
					7.5	68			60	66	66					63
Rijksweg 36	Oss	T108_31	B	N	1.5	50	69	8600	60							48
					4.5	51			60							49
				O	1.5	63			60							61
					4.5	65			60							62
				W	1.5	62			60							59
					4.5	63			60							61
				Z	1.5	67			60							65
					4.5	69			60							66
Rijksweg 15A	's-Hertogenbosch	T108_14	AB	NO	1.5	57	69	8600	60							57
					4.5	61			60							61
					7.5	63			60							63
				ZO	1.5	58			60							58

Bijlage F - Maatregelberekeningen per object

Deze bijlage bevat per object de effecten van de maatregelvarianten die in bijlage E zijn gespecificeerd. Wanneer er geen maatregelvarianten zijn doorgerekend zijn alleen de resultaten opgenomen van de Lden,GPP en de LdenSAK. Bovendien is het aantal reductiepunten per saneringsobject vermeld.

Adres	Gemeente	Clusternummer	Categorie saneringsobject	Gevel-oriëntatie	Hoogte boven maaiveld (m)	Geluidsbelasting L _{den,GPP} , zonder aanvullende maatregelen [dB]	Maximale geluidsbelasting L _{den,SAK} , bij akoestische standaard kwaliteit [dB]	Aantal reductiepunten	Streefwaarde sanering	Geluidbelasting in variant V1 [dB]	Geluidbelasting in variant V2 [dB]	Geluidbelasting in variant V3 [dB]	Geluidbelasting in variant V4 [dB]	Geluidbelasting in variant V5 [dB]	Geluidbelasting in variant V6 [dB]	Geluidsbelasting met geadviseerde maatregelen [dB]
					4.5	63			60							63
					7.5	66			60							66
				ZW	1.5	56			60							56
					4.5	60			60							60
					7.5	63			60							63
Rijksweg 1a	Haaren	T114_21	AB	NO	1.5	59	68	8300	60							59
					4.5	61			60							61
				NW	1.5	67			60							67
					4.5	69			60							69
				ZO	1.5	56			60							56
					4.5	58			60							58
				ZW	1.5	64			60							64
					4.5	66			60							66
Rijksweg 32A	Oss	T108_26	AB	O	1.5	65	69	8600	60	63	59					57
					4.5	66			60	64	63					61
				Z	1.5	67			60	65	61					59
					4.5	69			60	66	65					63
Roose-Heide 3	Meerijstad	T084_02	A	N	1.5	53	67	8100	60							53
					4.5	57			60							57
				O	1.5	58			60							58
					4.5	62			60							62
				W	1.5	53			60							53
					4.5	55			60							55
				Z	1.5	59			60							59
					4.5	61			60							61
Roose-Heide 4	Meerijstad	T084_03	A	N	1.5	59	68	8300	60							59
					4.5	61			60							61
				O	1.5	60			60							60
					4.5	63			60							63
				W	1.5	47			60							47

Bijlage F - Maatregelberekeningen per object

Deze bijlage bevat per object de effecten van de maatregelvarianten die in bijlage E zijn gespecificeerd. Wanneer er geen maatregelvarianten zijn doorgerekend zijn alleen de resultaten opgenomen van de Lden,GPP en de LdenSAK. Bovendien is het aantal reductiepunten per saneringsobject vermeld.

Adres	Gemeente	Clusternummer	Categorie saneringsobject	Gevel-oriëntatie	Hoogte boven maaiveld (m)	Geluidsbelasting L _{den,GPP} , zonder aanvullende maatregelen [dB]	Maximale geluidsbelasting L _{den,SAK} , bij akoestische standaard kwaliteit [dB]	Aantal reductiepunten	Streefwaarde sanering	Geluidbelasting in variant V1 [dB]	Geluidbelasting in variant V2 [dB]	Geluidbelasting in variant V3 [dB]	Geluidbelasting in variant V4 [dB]	Geluidbelasting in variant V5 [dB]	Geluidbelasting in variant V6 [dB]	Geluidsbelasting met geadviseerde maatregelen [dB]
					4.5	49			60							49
				Z	1.5	53			60							53
					4.5	58			60							58
Sassendreef 18	Oss	T108_21	B	O	1.5	58	66	7800	60							56
					4.5	61			60							58
				W	1.5	61			60							59
					1.5	62			60							60
					4.5	64			60							61
					4.5	63			60							60
				Z	1.5	62			60							59
					1.5	64			60							62
					4.5	63			60							61
					4.5	66			60							63
Schietbergweg 9	Meerijstad	T084_05	A	N	1.5	54	64	4700	60							54
					4.5	60			60							60
				O	1.5	56			60							56
					4.5	61			60							61
				W	1.5	51			60							51
					4.5	53			60							53
				Z	1.5	50			60							50
					4.5	54			60							54
Sonsegweg 7	Meerijstad	T084_04	A	N	1.5	57	65	5000	60							57
					4.5	59			60							59
				O	1.5	45			60							45
					4.5	48			60							48
				W	1.5	61			60							61
					4.5	63			60							63
				Z	1.5	59			60							59
					4.5	60			60							60
Sonsegweg 17	Meerijstad	T084_01	A	N	1.5	56	63	4400	60							56

Bijlage F - Maatregelberekeningen per object

Deze bijlage bevat per object de effecten van de maatregelvarianten die in bijlage E zijn gespecificeerd. Wanneer er geen maatregelvarianten zijn doorgerekend zijn alleen de resultaten opgenomen van de Lden,GPP en de LdenSAK. Bovendien is het aantal reductiepunten per saneringsobject vermeld.

Adres	Gemeente	Clusternummer	Categorie saneringsobject	Gevel-oriëntatie	Hoogte boven maaiveld (m)	Geluidsbelasting Lden,GPP, zonder aanvullende maatregelen [dB]	Maximale geluidsbelasting Lden,SAK, bij akoestische standaard kwaliteit [dB]	Aantal reductiepunten	Streefwaarde sanering	Geluidbelasting in variant V1 [dB]	Geluidbelasting in variant V2 [dB]	Geluidbelasting in variant V3 [dB]	Geluidbelasting in variant V4 [dB]	Geluidbelasting in variant V5 [dB]	Geluidbelasting in variant V6 [dB]	Geluidsbelasting met geadviseerde maatregelen [dB]
					4.5	57			60							57
					7.5	58			60							58
				O	1.5	34			60							34
					4.5	36			60							36
					7.5	36			60							36
				W	1.5	59			60							59
					4.5	60			60							60
					7.5	61			60							61
				Z	1.5	55			60							55
					4.5	56			60							56
					7.5	57			60							57
Suggelaarsestraat 1	Oss	T108_41	B	NO	1.5	64	67	8100	60	62	58					58
				NW	1.5	55			60	52	49					49
				ZO	1.5	67			60	65	60					60
				ZW	1.5	65			60	63	56					56
Ulkedonken 2	Cranendonck	T016_06	B	NO	1.5	65	66	7800	60							65
					4.5	66			60							66
				NW	1.5	62			60							62
					4.5	63			60							63
				ZO	1.5	63			60							63
					4.5	64			60							64
				ZW	1.5	44			60							41
					4.5	45			60							42
Ulkedonken 4	Cranendonck	T016_08	B	NO	1.5	67	69	8600	60							65
					4.5	69			60							66
				NW	1.5	64			60							61
					4.5	65			60							62
				ZO	1.5	64			60							62
					4.5	65			60							63
				ZW	1.5	60			60							58

Bijlage F - Maatregelberekeningen per object

Deze bijlage bevat per object de effecten van de maatregelvarianten die in bijlage E zijn gespecificeerd. Wanneer er geen maatregelvarianten zijn doorgerekend zijn alleen de resultaten opgenomen van de Lden,GPP en de LdenSAK. Bovendien is het aantal reductiepunten per saneringsobject vermeld.

Adres	Gemeente	Clusternummer	Categorie saneringsobject	Gevel-oriëntatie	Hoogte boven maaiveld (m)	Geluidsbelasting L _{den,GPP} , zonder aanvullende maatregelen [dB]	Maximale geluidsbelasting L _{den,SAK} , bij akoestische standaard kwaliteit [dB]	Aantal reductiepunten	Streefwaarde sanering	Geluidbelasting in variant V1 [dB]	Geluidbelasting in variant V2 [dB]	Geluidbelasting in variant V3 [dB]	Geluidbelasting in variant V4 [dB]	Geluidbelasting in variant V5 [dB]	Geluidbelasting in variant V6 [dB]	Geluidsbelasting met geadviseerde maatregelen [dB]
					4.5	61			60							59
Ulkedonken 2a	Cranendonck	T016_08	B	NO	1.5	66	67	8100	60							64
					4.5	67			60							65
				NW	1.5	64			60							61
					4.5	65			60							62
				ZO	1.5	62			60							60
					4.5	63			60							61
Veghelseweg 33	Meerijstad	T084_12	AB	NO	1.5	64	70	8900	60							64
					4.5	65			60							65
				NW	1.5	56			60							56
					4.5	58			60							58
				ZO	1.5	66			60							66
					4.5	68			60							68
				ZW	1.5	61			60							61
					4.5	63			60							63
Veghelseweg 39	Meerijstad	T084_14	A	NW	1.5	50	67	8100	60							50
					4.5	52			60							52
				ZO	1.5	63			60							63
					4.5	64			60							64
				ZW	1.5	60			60							60
					4.5	61			60							61
Veghelseweg 41	Meerijstad	T084_14	A	NO	1.5	60	66	7800	60							60
					4.5	61			60							61
				NW	1.5	50			60							50
					4.5	52			60							52
				ZO	1.5	63			60							63
					4.5	64			60							64
Veghelseweg 43	Meerijstad	T084_15	A	NO	1.5	60	68	8300	60							60
					4.5	61			60							61
				NW	1.5	51			60							51

Bijlage F - Maatregelberekeningen per object

Deze bijlage bevat per object de effecten van de maatregelvarianten die in bijlage E zijn gespecificeerd. Wanneer er geen maatregelvarianten zijn doorgerekend zijn alleen de resultaten opgenomen van de Lden,GPP en de LdenSAK. Bovendien is het aantal reductiepunten per saneringsobject vermeld.

Adres	Gemeente	Clusternummer	Categorie saneringsobject	Gevel-oriëntatie	Hoogte boven maaiveld (m)	Geluidsbelasting Lden,GPP, zonder aanvullende maatregelen [dB]	Maximale geluidsbelasting Lden,SAK, bij akoestische standaard kwaliteit [dB]	Aantal reductiepunten	Streefwaarde sanering	Geluidbelasting in variant V1 [dB]	Geluidbelasting in variant V2 [dB]	Geluidbelasting in variant V3 [dB]	Geluidbelasting in variant V4 [dB]	Geluidbelasting in variant V5 [dB]	Geluidbelasting in variant V6 [dB]	Geluidsbelasting met geadviseerde maatregelen [dB]
					4.5	51			60							51
				ZO	1.5	64			60							64
					4.5	65			60							65
				ZW	1.5	61			60							61
					4.5	63			60							63
Veghelseweg 49	Meerijstad	T084_16	A	NO	1.5	59	65	5000	60							59
					4.5	60			60							60
				NW	1.5	49			60							49
					4.5	51			60							51
				ZO	1.5	61			60							61
					4.5	63			60							63
				ZW	1.5	57			60							57
					4.5	59			60							59
Veghelseweg 51	Meerijstad	T084_16	A	N	1.5	54	64	4700	60							54
					4.5	56			60							56
				O	1.5	60			60							60
					4.5	61			60							61
				W	1.5	51			60							51
					4.5	53			60							53
				Z	1.5	57			60							57
					4.5	61			60							61
Veghelseweg 53	Meerijstad	T084_16	AB	NO	1.5	64	70	8900	60							64
					4.5	66			60							66
				NW	1.5	48			60							48
					4.5	50			60							50
				W	1.5	56			60							56
					4.5	57			60							57
				ZO	1.5	66			60							66
					4.5	68			60							68
				ZW	1.5	61			60							61

Bijlage F - Maatregelberekeningen per object

Deze bijlage bevat per object de effecten van de maatregelvarianten die in bijlage E zijn gespecificeerd. Wanneer er geen maatregelvarianten zijn doorgerekend zijn alleen de resultaten opgenomen van de Lden,GPP en de LdenSAK. Bovendien is het aantal reductiepunten per saneringsobject vermeld.

Adres	Gemeente	Clusternummer	Categorie saneringsobject	Gevel-oriëntatie	Hoogte boven maaiveld (m)	Geluidsbelasting Lden,GPP, zonder aanvullende maatregelen [dB]	Maximale geluidsbelasting Lden,SAK, bij akoestische standaard kwaliteit [dB]	Aantal reductiepunten	Streefwaarde sanering	Geluidbelasting in variant V1 [dB]	Geluidbelasting in variant V2 [dB]	Geluidbelasting in variant V3 [dB]	Geluidbelasting in variant V4 [dB]	Geluidbelasting in variant V5 [dB]	Geluidbelasting in variant V6 [dB]	Geluidsbelasting met geadviseerde maatregelen [dB]
					4.5	63			60							63
Veilingstraat 6	Heusden	T107_10	B	O	1.5	56	75	10300	60							54
					1.5	58			60							56
					4.5	63			60							61
					4.5	61			60							59
				W	1.5	60			60							59
					4.5	62			60							61
				Z	1.5	61			60							60
					4.5	66			60							64
Veilingstraat 14	Heusden	T107_11	B	W	1.5	56	74	10100	60							54
					4.5	62			60							59
					7.5	65			60							63
				Z	1.5	58			60							56
					4.5	65			60							62
					7.5	71			60							69
Veilingstraat 16	Heusden	T107_11	A	O	1.5	57	74	10100	60							54
					1.5	55			60							52
					4.5	63			60							61
					4.5	61			60							58
				W	1.5	54			60							52
					4.5	59			60							57
				Z	1.5	58			60							55
					4.5	65			60							62
Veilingstraat 14A	Heusden	T107_11	B	W	1.5	56	74	10100	60							54
					4.5	62			60							59
					7.5	65			60							63
				Z	1.5	58			60							56
					4.5	65			60							62
					7.5	71			60							69
Vismeerstraat 2	Bernheze	T108_35	B	N	1.5	63	66	7800	60							63

Bijlage F - Maatregelberekeningen per object

Deze bijlage bevat per object de effecten van de maatregelvarianten die in bijlage E zijn gespecificeerd. Wanneer er geen maatregelvarianten zijn doorgerekend zijn alleen de resultaten opgenomen van de Lden,GPP en de LdenSAK. Bovendien is het aantal reductiepunten per saneringsobject vermeld.

Adres	Gemeente	Clusternummer	Categorie saneringsobject	Gevel-oriëntatie	Hoogte boven maaiveld (m)	Geluidsbelasting Lden,GPP, zonder aanvullende maatregelen [dB]	Maximale geluidsbelasting Lden,SAK, bij akoestische standaard kwaliteit [dB]	Aantal reductiepunten	Streefwaarde sanering	Geluidbelasting in variant V1 [dB]	Geluidbelasting in variant V2 [dB]	Geluidbelasting in variant V3 [dB]	Geluidbelasting in variant V4 [dB]	Geluidbelasting in variant V5 [dB]	Geluidbelasting in variant V6 [dB]	Geluidsbelasting met geadviseerde maatregelen [dB]
					4.5	66			60							66
				O	1.5	60			60							60
					4.5	63			60							63
				W	1.5	51			60							51
					4.5	61			60							61
				Z	1.5	55			60							55
					4.5	57			60							56
Vogelenzang 2	Landerd	T090_05	B	NO	1.5	65	68	8300	60							65
					4.5	67			60							67
				NW	1.5	52			60							52
					4.5	54			60							54
				W	1.5	51			60							51
					4.5	54			60							54
				Z	1.5	63			60							63
					4.5	65			60							65
				ZO	1.5	67			60							67
					4.5	68			60							68
				ZW	1.5	58			60							58
					4.5	60			60							60
Voorste Groes 12	Bernheze	T108_35	B	N	1.5	66	68	8300	60							66
					4.5	68			60							68
				O	1.5	61			60							61
					4.5	63			60							63
				W	1.5	65			60							65
					4.5	67			60							67
				Z	1.5	58			60							58
					4.5	60			60							60
Voortje 55	Geldrop-Mierlo	T120_02	A	N	1.5	56	63	4400	60							56
					4.5	56			60							56
				O	1.5	62			60							62

Bijlage F - Maatregelberekeningen per object

Deze bijlage bevat per object de effecten van de maatregelvarianten die in bijlage E zijn gespecificeerd. Wanneer er geen maatregelvarianten zijn doorgerekend zijn alleen de resultaten opgenomen van de Lden,GPP en de LdenSAK. Bovendien is het aantal reductiepunten per saneringsobject vermeld.

Adres	Gemeente	Clusternummer	Categorie saneringsobject	Gevel-oriëntatie	Hoogte boven maaiveld (m)	Geluidsbelasting Lden,GPP, zonder aanvullende maatregelen [dB]	Maximale geluidsbelasting Lden,SAK, bij akoestische standaard kwaliteit [dB]	Aantal reductiepunten	Streefwaarde sanering	Geluidbelasting in variant V1 [dB]	Geluidbelasting in variant V2 [dB]	Geluidbelasting in variant V3 [dB]	Geluidbelasting in variant V4 [dB]	Geluidbelasting in variant V5 [dB]	Geluidbelasting in variant V6 [dB]	Geluidsbelasting met geadviseerde maatregelen [dB]
					4.5	63			60							63
				W	1.5	59			60							59
					4.5	59			60							59
				Z	1.5	62			60							62
					4.5	63			60							63
Willibrordusweg 6	Landerd	T090_04	AB	N	1.5	55	74	10100	60	54	55					54
					4.5	59			60	58	59					58
				O	1.5	68			60	65	62					60
					4.5	70			60	68	68					66
				W	1.5	65			60	63	60					58
					4.5	67			60	65	64					62
				Z	1.5	72			60	70	64					62
					4.5	74			60	71	71					69
Willibrordusweg 7	Landerd	T090_04	B	N	1.5	56	67	8100	60	55	55					54
					4.5	58			60	57	57					56
				O	1.5	65			60	63	59					57
					4.5	67			60	65	64					62
				W	1.5	54			60	52	53					52
					4.5	63			60	61	62					60
				Z	1.5	54			60	53	54					52
					4.5	67			60	64	65					63
Willibrordusweg 8	Landerd	T090_04	AB	NO	1.5	57	66	7800	60	54	54					53
					4.5	60			60	59	59					58
				NW	1.5	57			60	56	55					54
					4.5	58			60	57	56					55
				ZO	1.5	63			60	61	59					58
					4.5	66			60	64	63					62
				ZW	1.5	63			60	61	58					56
					4.5	65			60	62	61					59
Willibrordusweg 10	Landerd	T090_04	A	N	1.5	55	63	4400	60	54	54					54

Bijlage F - Maatregelberekeningen per object

Deze bijlage bevat per object de effecten van de maatregelvarianten die in bijlage E zijn gespecificeerd. Wanneer er geen maatregelvarianten zijn doorgerekend zijn alleen de resultaten opgenomen van de Lden,GPP en de LdenSAK. Bovendien is het aantal reductiepunten per saneringsobject vermeld.

Adres	Gemeente	Clusternummer	Categorie saneringsobject	Gevel-oriëntatie	Hoogte boven maaiveld (m)	Geluidsbelasting L _{den,GPP} , zonder aanvullende maatregelen [dB]	Maximale geluidsbelasting L _{den,SAK} , bij akoestische standaard kwaliteit [dB]	Aantal reductiepunten	Streefwaarde sanering	Geluidbelasting in variant V1 [dB]	Geluidbelasting in variant V2 [dB]	Geluidbelasting in variant V3 [dB]	Geluidbelasting in variant V4 [dB]	Geluidbelasting in variant V5 [dB]	Geluidbelasting in variant V6 [dB]	Geluidsbelasting met geadviseerde maatregelen [dB]
					4.5	55			60	55	55					55
				O	1.5	61			60	59	58					57
					4.5	62			60	61	60					59
				Z	1.5	61			60	59	58					56
					4.5	63			60	61	61					60
Willibrordusweg 10a	Landerd	T090_04	A	N	1.5	55	62	4100	60	54	54					54
					4.5	55			60	55	55					55
				W	1.5	57			60	55	55					53
					4.5	59			60	58	58					56
				Z	1.5	60			60	58	57					55
					4.5	62			60	60	61					59
Willibrordusweg 8a	Landerd	T090_04	A	NO	1.5	52	63	4400	60	50	52					50
					4.5	60			60	59	59					59
				NW	1.5	52			60	51	52					51
					4.5	54			60	54	54					54
				O	1.5	58			60	57	57					57
					4.5	61			60	60	60					59
				W	1.5	57			60	55	54					53
					4.5	59			60	57	57					55
				Z	1.5	61			60	59	58					57
					4.5	63			60	61	61					60
				ZW	1.5	57			60	55	54					52
					4.5	60			60	58	58					56
Wolvensteeg 1	Meerijstad	T084_13	A	NO	1.5	60	67	8100	60							60
					4.5	62			60							62
					7.5	62			60							62
				NW	1.5	54			60							54
					4.5	55			60							55
					7.5	48			60							48
				ZO	1.5	62			60							62

Bijlage F - Maatregelberekeningen per object

Deze bijlage bevat per object de effecten van de maatregelvarianten die in bijlage E zijn gespecificeerd. Wanneer er geen maatregelvarianten zijn doorgerekend zijn alleen de resultaten opgenomen van de Lden,GPP en de LdenSAK. Bovendien is het aantal reductiepunten per saneringsobject vermeld.

Adres	Gemeente	Clusternummer	Categorie saneringsobject	Gevel-oriëntatie	Hoogte boven maaiveld (m)	Geluidsbelasting L _{den,GPP} , zonder aanvullende maatregelen [dB]	Maximale geluidsbelasting L _{den,SAK} , bij akoestische standaard kwaliteit [dB]	Aantal reductiepunten	Streefwaarde sanering	Geluidbelasting in variant V1 [dB]	Geluidbelasting in variant V2 [dB]	Geluidbelasting in variant V3 [dB]	Geluidbelasting in variant V4 [dB]	Geluidbelasting in variant V5 [dB]	Geluidbelasting in variant V6 [dB]	Geluidsbelasting met geadviseerde maatregelen [dB]
					4.5	64			60							64
					7.5	65			60							65
				ZW	1.5	59			60							59
					4.5	60			60							60
					7.5	60			60							60
Wolvensteeg 2	Meerijstad	T084_13	A	NO	1.5	55	67	8100	60							55
					4.5	58			60							58
				NW	1.5	44			60							44
					4.5	48			60							48
				ZO	1.5	63			60							63
					4.5	65			60							65
				ZW	1.5	59			60							59
					4.5	61			60							61
Zand 21	Deurne	T122_06	B	N	1.5	54	66	7800	60							54
					4.5	56			60							56
					7.5	56			60							56
				O	1.5	57			60							57
					4.5	59			60							59
					7.5	60			60							60
				W	1.5	63			60							63
					4.5	64			60							64
					7.5	65			60							65
				Z	1.5	63			60							63
					4.5	64			60							64
					7.5	66			60							66

Bijlage G Saneringsobjecten met blijvende overschrijding van de maximale waarde van 65 dB t.b.v. registratie vaststellingsbesluit in Kadaster

Gemeente	Adres	Postcode	Bestemmingscode	Kadastrale aanduiding	Geluidbelasting Lden,GPP	Geluidbelasting Lden eind met definitief maatregelenpakket
Asten	Diesdonkerweg 5	5724PE	1	gemeente Astén, sectie M, 384	70	70
Asten	Hutten 9	5721SL	1	gemeente Astén, sectie Q, 430	66	66
Asten	Mariaalaan 10	5724AB	1	gemeente Astén, sectie N, 201	69	69
Bernheze	Goorstraat 45	5384PP	1	gemeente Heesch, sectie B, 7076	66	66
Bernheze	Graafsebaan 3	5384RS	1	gemeente Heesch, sectie B, 5458	71	66
Bernheze	Graafsebaan 7	5384RS	1	gemeente Heesch, sectie B, 4455	71	69
Bernheze	Graafsebaan 13	5384RS	1	gemeente Heesch, sectie B, 7311	71	68
Bernheze	Graafsebaan 15	5384RS	1	gemeente Heesch, sectie B, 4603	70	68
Bernheze	Graafsebaan 16	5384RT	1	gemeente Heesch, sectie B, 6703	68	66
Bernheze	Graafsebaan 17	5384RS	1	gemeente Heesch, sectie B, 5456	69	67
Bernheze	Vismeerstraat 2	5384VL	1	gemeente Heesch, sectie A, 3985	66	66
Bernheze	Voorste Groes 12	5384VJ	1	gemeente Heesch, sectie A, 3037	68	68
Cranendonck	Kerkstraat 1	6026RT	1	gemeente Maarheeze, sectie E, 350	69	69
Cranendonck	Kerkstraat 2	6026RT	1	gemeente Maarheeze, sectie E, 812	68	68
Cranendonck	Klaterspeelweg 1	6026PW	1	gemeente Maarheeze, sectie E, 48	69	69
Cranendonck	Moonslaan 26	6026EJ	1	gemeente Maarheeze, sectie A, 4083	67	67
Cranendonck	Moonslaan 28	6026EJ	1	gemeente Maarheeze, sectie A, 3815	69	69
Cranendonck	Moonslaan 30	6026EJ	1	gemeente Maarheeze, sectie A, 3006	73	73
Cranendonck	Rijksweg 1	6021RA	1	gemeente Budel, sectie K, 230	72	72
Cranendonck	Ulkedonken 2	6026RP	1	gemeente Maarheeze, sectie E, 721	66	66
Cranendonck	Ulkedonken 4	6026RP	1	gemeente Maarheeze, sectie E, 111	69	66
Deurne	Horstenweg 5	5757SB	1	gemeente Deurne, sectie T, 663	72	70
Deurne	Oude Neerkantseweg 19	5757SC	1	gemeente Deurne, sectie U, 618	69	68
Deurne	Zand 21	5757RX	1	gemeente Deurne, sectie T, 739	66	66
Haaren	Gezelstraat 1	5076PG	1	gemeente Haaren, sectie A, 2862	67	67
Haaren	Gezelstraat 2	5076PG	1	gemeente Haaren, sectie A, 2002	70	70
Haaren	Rijksweg 1	5076PB	1	gemeente Haaren, sectie A, 2695	71	71
Haaren	Rijksweg 1a	5076PB	1	gemeente Haaren, sectie A, 2603	69	69
Heeze-Leende	Burgemeester Vogelslaan 2	5595XH	1	gemeente Leende, sectie G, 211	72	69
Heeze-Leende	Maarheezeweg-Noord 13	5595XG	1	gemeente Leende, sectie G, 585	76	66
Heeze-Leende	Maarheezeweg-Noord 3	5595XG	1	gemeente Leende, sectie G, 560	74	72
Heeze-Leende	Maarheezeweg-Noord 5	5595XG	1	gemeente Leende, sectie G, 168	69	67
Heeze-Leende	Maarheezeweg-Noord 7	5595XG	1	gemeente Leende, sectie G, 776	77	75
Heeze-Leende	Maarheezeweg-Zuid 10	5595XK	1	gemeente Leende, sectie G, 606	73	70
Heeze-Leende	Maarheezeweg-Zuid 12	5595XK	1	gemeente Leende, sectie G, 605	73	70
Heeze-Leende	Maarheezeweg-Zuid 2	5595XK	1	gemeente Leende, sectie G, 312	68	68
Heeze-Leende	Maarheezeweg-Zuid 6	5595XK	1	gemeente Leende, sectie G, 300	77	75
Heeze-Leende	Maarheezeweg-Zuid 8	5595XK	1	gemeente Leende, sectie G, 679	70	68
Heusden	Veilingstraat 14	5154AA	1	gemeente Drunen, sectie K, 985	71	69
Heusden	Veilingstraat 14A	5154AA	1	gemeente Drunen, sectie K, 985	71	69
Landerd	Klapperstraat 5	5374NL	1	gemeente Schaijk, sectie H, 60	72	69
Landerd	Lochtenburgstraat 4	5374NZ	1	gemeente Schaijk, sectie H, 213	75	72
Landerd	Lochtenburgstraat 5	5374NZ	1	gemeente Schaijk, sectie H, 219	71	69
Landerd	Vogelzang 2	5374AW	1	gemeente Schaijk, sectie H, 284	68	68
Landerd	Willibrordusweg 6	5374NG	1	gemeente Schaijk, sectie H, 227	74	69
Meerijstad	Corridor 22	5466RC	1	gemeente Veghel, sectie P, 179	69	69
Meerijstad	Kerkdijk-Zuid 13	5492HW	1	gemeente Sint Oedenrode, sectie N, 302	67	67
Meerijstad	Koevering 12	5491SX	1	gemeente Sint Oedenrode, sectie K, 317	67	67
Meerijstad	Koevering 20	5491SX	1	gemeente Sint Oedenrode, sectie K, 418	66	66
Meerijstad	Veghelseweg 33	5491AG	1	gemeente Sint Oedenrode, sectie S, 1017	68	68
Meerijstad	Veghelseweg 53	5491AG	1	gemeente Sint Oedenrode, sectie S, 938	68	68
Oss	Brierstraat 7	5342NA	1	gemeente Oss, sectie M, 544	72	70
Oss	Doorneindstraat 5	5342NB	1	gemeente Oss, sectie M, 694	67	67
Oss	Heesche Baan 4	5373LH	1	gemeente Ravenstein, sectie G, 429	67	67
Oss	Heide 2	5373KS	1	gemeente Ravenstein, sectie G, 585	71	69
Oss	Heikampstraat 9	5342ND	1	gemeente Oss, sectie M, 543	69	66
Oss	Heikestraat 16	5386LA	1	gemeente Geffen, sectie C, 5589	70	68
Oss	Heistraat 6	5342NE	1	gemeente Oss, sectie M, 361	68	66
Oss	Heiweg 13	5373KN	1	gemeente Ravenstein, sectie G, 590	68	66
Oss	Heiweg 2	5373KN	1	gemeente Ravenstein, sectie G, 549	69	67
Oss	Heiweg 4	5373KN	1	gemeente Ravenstein, sectie G, 550	68	66
Oss	Maasdijk 29	5371PE	1	gemeente Ravenstein, sectie E, 1274	67	67
Oss	Mergental 2	5373LK	1	gemeente Ravenstein, sectie H, 429	70	68
Oss	Mergental 5	5373LJ	1	gemeente Ravenstein, sectie H, 210	71	68
Oss	Rijksweg 22	5386LD	1	gemeente Geffen, sectie D, 1142	72	66
Oss	Rijksweg 24	5386LD	1	gemeente Geffen, sectie D, 792	71	69
Oss	Rijksweg 36	5386LE	1	gemeente Geffen, sectie D, 942	69	66
's-Hertogenbosch	Bosschebaan 118	5381HD	2	gemeente Nuland, sectie E, 1536	71	69
's-Hertogenbosch	Bosschebaan 120	5381HD	1	gemeente Nuland, sectie E, 1553	72	70
's-Hertogenbosch	Coppensdijk 1	5382JR	1	gemeente Nuland, sectie E, 1073	68	68
's-Hertogenbosch	Graaf van Solmsweg 48	5222BP	1	gemeente 's-Hertogenbosch, sectie F, 2606	67	67
's-Hertogenbosch	Graafsebaan 107A	5248JT	1	gemeente Rosmalen, sectie D, 1798	66	66

Bijlage G Saneringsobjecten met blijvende overschrijding van de maximale waarde van 65 dB t.b.v. registratie vaststellingsbesluit in Kadaster

Gemeente	Adres	Postcode	Bestemmingscode	Kadastrale aanduiding	Geluidbelasting Lden,GPP	Geluidbelasting Lden eind met definitief maatregelenpakket
's-Hertogenbosch	Graafsebaan 127	5248NL	1	gemeente Rosmalen, sectie D, 2699	66	66
's-Hertogenbosch	Graafsebaan 143	5248NL	1	gemeente Rosmalen, sectie D, 2435	70	70
's-Hertogenbosch	Graafsebaan 160	5244NL	1	gemeente Rosmalen, sectie F, 4805	69	69
's-Hertogenbosch	Hedikhuizenweg 33	5222BC	1	gemeente 's-Hertogenbosch, sectie F, 2044	66	66
's-Hertogenbosch	Koksteeg 1	5381HA	1	gemeente Nuland, sectie E, 1938	68	66
's-Hertogenbosch	Rijksweg 15A	5391LH	1	gemeente Nuland, sectie B, 3353	66	66
Someren	Groenebeemdweg 64	5715PS	1	gemeente Someren, sectie U, 647	71	71

Bijlage H Saneringsobjecten die in aanmerking komen voor gevelisolatieonderzoek

Adres	Categorie saneringsobject	postcode	Gemeente	bestemmingscode	Jaartal ingebruik- name- weg	Jaartal bouw of omgevings- vergunning	Gevelorientatie	Waarneem- hoogte (m)	Lden,eind (dB)	binnenwaarde (dB)
Diesdonkerweg 5	AB	5724PE	Asten	1	1966	1960	ZO	4.5	70	41
Hutten 9	AB	5721SL	Asten	1	1969	1800	NO	4.5	66	41
Mariaalaan 10	B	5724AB	Asten	1	1966	1961	N	4.5	69	41
Bosschebaan 98	B	5384VZ	Bernheze	1	1973	1930	N	4.5	64	41
Goorstraat 45	B	5384PP	Bernheze	1	1973	2007	N	4.5	66	36
Graafsebaan 1	B	5384RS	Bernheze	1	1973	1969	O	4.5	61	41
Graafsebaan 3	B	5384RS	Bernheze	1	1973	1969	N	4.5	66	41
Graafsebaan 5	B	5384RS	Bernheze	1	1973	1968	N	4.5	64	41
Graafsebaan 7	B	5384RS	Bernheze	1	1973	1968	N	7.5	69	41
Graafsebaan 9	B	5384RS	Bernheze	1	1973	1972	N	4.5	65	41
Graafsebaan 11	B	5384RS	Bernheze	1	1973	1972	N	4.5	62	41
Graafsebaan 13	B	5384RS	Bernheze	1	1973	1969	NO	4.5	68	41
Graafsebaan 15	B	5384RS	Bernheze	1	1973	1969	NO	4.5	68	41
Graafsebaan 16	B	5384RT	Bernheze	1	1973	1936	N	7.5	66	41
Graafsebaan 17	B	5384RS	Bernheze	1	1973	1925	N	4.5	67	41
Vismeerstraat 2	B	5384VL	Bernheze	1	1973	1969	N	4.5	66	41
Voorste Groes 12	B	5384VJ	Bernheze	1	1973	1947	N	4.5	68	41
Kerkstraat 1	B	6026RT	Cranendonck	1	1972	1931	NO	7.5	69	41
Kerkstraat 2	B	6026RV	Cranendonck	1	1972	1931	NO	7.5	68	41
Klaterspeelweg 1	B	6026PW	Cranendonck	1	1972	1986	ZW	4.5	69	36
Moonslaan 26	B	6026EJ	Cranendonck	1	1972	1955	ZW	7.5	67	41
Moonslaan 28	B	6026EJ	Cranendonck	1	1972	1954	ZW	7.5	69	41
Moonslaan 30	B	6026EJ	Cranendonck	1	1972	1947	ZW	7.5	73	41
Rijksweg 1	B	6021RA	Cranendonck	1	1972	1996	NO	4.5	72	36
Rijksweg 5	A	6021RA	Cranendonck	1	1972	1979	NO	4.5	64	41
Ulkedonken 2	B	6026RP	Cranendonck	1	1972	1993	NO	4.5	66	36
Ulkedonken 4	B	6026RP	Cranendonck	1	1972	1935	NO	4.5	66	41
Ulkedonken 2a	B	6026RP	Cranendonck	1	1972	1979	NO	4.5	65	41
Horstenweg 4	B	5757SB	Deurne	1	1969	1969	NW	4.5	65	41
Horstenweg 5	B	5757SB	Deurne	1	1969	1951	O	4.5	70	41

Bijlage H Saneringsobjecten die in aanmerking komen voor gevelisolatieonderzoek

Adres	Categorie saneringsobject	postcode	Gemeente	bestemmingscode	Jaartal ingebruik- name- weg	Jaartal bouw of omgevings- vergunning	Gevelorientatie	Waarneem- hoogte (m)	Lden,eind (dB)	binnenwaarde (dB)
Horstenweg 6	A	5757SB	Deurne	1	1969	1950	NO	4.5	63	41
Neerkantseweg 60	B	5757RM	Deurne	1	1969	1958	ZW	4.5	64	41
Oude Neerkantseweg 19	AB	5757SC	Deurne	1	1969	1947	NO	4.5	68	41
Zand 21	B	5757RX	Deurne	1	1969	1935	Z	7.5	66	41
Voortje 55	A	5731PP	Geldrop-Mierlo	1	1965	1955	Z	4.5	63	41
Gezelstraat 1	AB	5076PG	Haaren	1	1964	2009	ZO	4.5	67	36
Gezelstraat 2	AB	5076PG	Haaren	1	1964	1935	ZO	7.5	70	41
Holstraat 5	A	5076NL	Haaren	1	1964	1952	N	4.5	65	41
Rijksweg 1	B	5076PB	Haaren	1	1964	1996	NW	4.5	71	36
Rijksweg 5	A	5074NL	Haaren	1	1964	1979	ZO	7.5	65	41
Rijksweg 1a	AB	5076PB	Haaren	1	1964	1978	NW	4.5	69	41
Burgemeester Vogelslaan 2	B	5595XH	Heeze-Leende	1	1972	2001	ZW	7.5	69	36
Burgemeester Vogelslaan 4	B	5595XH	Heeze-Leende	1	1972	1963	ZW	4.5	64	41
Dorpstraat 108	A	5595CK	Heeze-Leende	1	1972	1940	Z	4.5	61	41
Kattestraat 18	A	5595CL	Heeze-Leende	1	1972	1940	ZW	4.5	61	41
Maarheezeweg-Noord 3	B	5595XG	Heeze-Leende	1	1972	1948	ZW	4.5	72	41
Maarheezeweg-Noord 5	AB	5595XG	Heeze-Leende	1	1972	1961	ZW	4.5	67	41
Maarheezeweg-Noord 7	B	5595XG	Heeze-Leende	1	1972	1961	ZW	4.5	75	41
Maarheezeweg-Noord 13	B	5595XG	Heeze-Leende	1	1972	1920	ZW	4.5	66	41
Maarheezeweg-Zuid 2	B	5595XK	Heeze-Leende	1	1972	1953	NO	4.5	68	41
Maarheezeweg-Zuid 6	B	5595XK	Heeze-Leende	1	1972	1942	NO	4.5	75	41
Maarheezeweg-Zuid 8	B	5595XK	Heeze-Leende	1	1972	1962	NO	4.5	68	41
Maarheezeweg-Zuid 10	B	5595XK	Heeze-Leende	1	1972	1930	NO	7.5	70	41
Maarheezeweg-Zuid 12	B	5595XK	Heeze-Leende	1	1972	1953	NO	4.5	70	41
Maarheezeweg-Zuid 16	B	5595XK	Heeze-Leende	1	1972	1980	NO	4.5	64	41
Maarheezeweg-Zuid 12a	B	5595XK	Heeze-Leende	1	1972	1962	NO	4.5	65	41
Veilingstraat 6	B	5154AA	Heusden	1	1969	1930	Z	4.5	64	41
Veilingstraat 14	B	5154AA	Heusden	1	1969	1950	Z	7.5	69	41
Veilingstraat 16	A	5154AA	Heusden	1	1969	1950	Z	4.5	62	41
Veilingstraat 14A	B	5154AA	Heusden	1	1969	1950	Z	7.5	69	41

Bijlage H Saneringsobjecten die in aanmerking komen voor gevelisolatieonderzoek

Adres	Categorie saneringsobject	postcode	Gemeente	bestemmingscode	Jaartal ingebruikname weg	Jaartal bouw of omgevingsvergunning	Gevelorientatie	Waarneemhoogte (m)	Lden,eind (dB)	binnenwaarde (dB)
Klapperstraat 2	A	5374NL	Landerd	1	1975	1971	N	4.5	61	41
Klapperstraat 5	B	5374NL	Landerd	1	1975	1968	Z	4.5	69	41
Lochtenburgstraat 3	AB	5374NZ	Landerd	1	1975	1925	N	4.5	64	41
Lochtenburgstraat 4	B	5374NZ	Landerd	1	1975	1955	N	4.5	72	41
Lochtenburgstraat 5	AB	5374NZ	Landerd	1	1975	1961	N	4.5	69	41
Vogelenzang 2	B	5374AW	Landerd	1	1975	1995	ZO	4.5	68	36
Willibrordusweg 6	AB	5374NG	Landerd	1	1975	1965	Z	4.5	69	41
Willibrordusweg 7	B	5374NE	Landerd	1	1975	1960	Z	4.5	63	41
Willibrordusweg 8	AB	5374NG	Landerd	1	1975	1960	ZO	4.5	62	41
Corridor 22	B	5466RC	Meerijstad	1	2003	1931	NW	4.5	69	36
Heikampenweg 27	A	5491TP	Meerijstad	1	2003	1960	ZO	4.5	61	36
Heikampenweg 29	A	5491TP	Meerijstad	1	2003	1920	ZO	4.5	61	36
Kerkdijk-Zuid 9	A	5492HW	Meerijstad	1	2004	1963	ZW	4.5	63	36
Kerkdijk-Zuid 11	A	5492HW	Meerijstad	1	2004	1970	W	4.5	63	36
Kerkdijk-Zuid 13	AB	5492HW	Meerijstad	1	2004	1975	W	4.5	67	36
Kerkdijk-Zuid 15	A	5492HW	Meerijstad	1	2004	1935	W	4.5	64	36
Kerkdijk-Zuid 17	A	5492HW	Meerijstad	1	2004	1929	W	4.5	63	36
Kerkdijk-Zuid 19	A	5492HW	Meerijstad	1	2004	1929	W	4.5	63	36
Koevering 12	B	5491SX	Meerijstad	1	2003	1940	NW	4.5	67	36
Koevering 20	B	5491SX	Meerijstad	1	2003	1943	W	4.5	66	36
Laar 11	A	5492HG	Meerijstad	1	2004	1961	O	4.5	64	36
Oostelijke Randweg 2	A	5492HZ	Meerijstad	1	2004	1930	NO	4.5	61	36
Rooise-Heide 3	A	5492TG	Meerijstad	1	2003	1978	O	4.5	62	36
Rooise-Heide 4	A	5492TG	Meerijstad	1	2003	1958	O	4.5	63	36
Schietbergweg 9	A	5492TH	Meerijstad	1	2003	1955	O	4.5	61	36
Sonseweg 7	A	5492NC	Meerijstad	1	2003	1938	W	4.5	63	36
Sonseweg 17	A	5492NC	Meerijstad	1	2003	1935	W	7.5	61	36
Veghelseweg 33	AB	5491AG	Meerijstad	1	2003	1950	ZO	4.5	68	36
Veghelseweg 39	A	5491AG	Meerijstad	1	2003	1920	ZO	4.5	64	36
Veghelseweg 41	A	5491AG	Meerijstad	1	2003	1920	ZO	4.5	64	36

Bijlage H Saneringsobjecten die in aanmerking komen voor gevelisolatieonderzoek

Adres	Categorie saneringsobject	postcode	Gemeente	bestemmingscode	Jaartal ingebruik- name- weg	Jaartal bouw of omgevings- vergunning	Gevelorientatie	Waarneem- hoogte (m)	Lden,eind (dB)	binnenwaarde (dB)
Veghelseweg 43	A	5491AG	Meerijstad	1	2003	1890	ZO	4.5	65	36
Veghelseweg 49	A	5491AG	Meerijstad	1	2003	1940	ZO	4.5	63	36
Veghelseweg 51	A	5491TZ	Meerijstad	1	2003	1715	O	4.5	61	36
Veghelseweg 53	AB	5491AG	Meerijstad	1	2003	1938	ZO	4.5	68	36
Wolvensteeg 1	A	5491TX	Meerijstad	1	2003	1969	ZO	7.5	65	36
Wolvensteeg 2	A	5491TX	Meerijstad	1	2003	1929	ZO	4.5	65	36
Amelsestraat 1	B	5343NA	Oss	1	1973	1957	ZO	4.5	64	41
Amelsestraat 3	B	5343NA	Oss	1	1973	1955	ZO	4.5	63	41
Amelsestraat 5	B	5343NA	Oss	1	1973	1957	ZO	4.5	62	41
Amelsestraat 18	B	5343NA	Oss	1	1973	1939	ZO	4.5	62	41
Boschakker 2	A	5371NS	Oss	1	1975	1968	NW	4.5	61	41
Brierstraat 7	B	5342NA	Oss	1	1973	1955	W	4.5	70	41
Doorneindstraat 5	B	5342NB	Oss	1	1973	1955	ZW	7.5	67	41
Heesche Baan 2	A	5373LH	Oss	1	1975	1900	ZO	4.5	63	41
Heesche Baan 4	B	5373LH	Oss	1	1975	1969	ZO	4.5	67	41
Heide 2	B	5373KS	Oss	1	1975	1956	O	4.5	69	41
Heikampstraat 2	AB	5342ND	Oss	1	1973	1972	Z	4.5	63	41
Heikampstraat 9	B	5342ND	Oss	1	1973	1901	Z	4.5	66	41
Heikestraat 16	B	5386LA	Oss	1	1973	1933	Z	4.5	68	41
Heistraat 6	B	5342NE	Oss	1	1973	1967	Z	4.5	66	41
Heiweg 2	B	5373KN	Oss	1	1975	1935	NW	4.5	67	41
Heiweg 4	B	5373KN	Oss	1	1975	1930	NW	4.5	66	41
Heiweg 9	A	5373KN	Oss	1	1975	1985	NW	4.5	61	36
Heiweg 11	B	5373KN	Oss	1	1975	1936	NW	4.5	64	41
Heiweg 13	B	5373KN	Oss	1	1975	1936	ZW	4.5	66	41
Kraaijeven 8	A	5386LH	Oss	1	1973	1979	Z	4.5	62	41
Kraaijeven 11	B	5386LH	Oss	1	1973	1992	Z	4.5	64	36
Maasdijk 27	A	5371PE	Oss	1	1975	1970	W	7.5	61	41
Maasdijk 28	A	5371PE	Oss	1	1975	1800	NW	4.5	64	41
Maasdijk 29	B	5371PE	Oss	1	1975	1964	NW	4.5	67	41

Bijlage H Saneringsobjecten die in aanmerking komen voor gevelisolatieonderzoek

Adres	Categorie saneringsobject	postcode	Gemeente	bestemmingscode	Jaartal ingebruikname weg	Jaartal bouw of omgevingsvergunning	Gevelorientatie	Waarneemhoogte (m)	Lden,eind (dB)	binnenwaarde (dB)
Mergental 1	A	5373LJ	Oss	1	1975	1800	O	4.5	61	41
Mergental 2	B	5373LK	Oss	1	1975	1958	O	4.5	68	41
Mergental 4	A	5373LK	Oss	1	1975	1932	O	4.5	62	41
Mergental 5	B	5373LJ	Oss	1	1975	1976	O	4.5	68	41
Mugheuveelstraat 8	B	5343ND	Oss	1	1973	1955	Z	7.5	62	41
Nieuwe Hescheweg 285	B	5342NM	Oss	1	1973	1957	Z	4.5	61	41
Oude Baan 1	A	5386KS	Oss	1	1973	1969	Z	4.5	63	41
Rijksweg 12	B	5386LD	Oss	1	1973	1963	Z	7.5	64	41
Rijksweg 14	B	5386LD	Oss	1	1973	1962	Z	4.5	65	41
Rijksweg 22	AB	5386LD	Oss	1	1973	1966	ZO	7.5	66	41
Rijksweg 24	AB	5386LD	Oss	1	1973	1970	ZO	4.5	69	41
Rijksweg 32	AB	5386LD	Oss	1	1973	1925	Z	4.5	63	41
Rijksweg 32A	AB	5386LD	Oss	1	1973	1925	Z	4.5	63	41
Rijksweg 34	AB	5386LD	Oss	1	1973	1960	Z	7.5	63	41
Rijksweg 36	B	5386LE	Oss	1	1973	1939	Z	4.5	66	41
Sassendreef 18	B	5386LB	Oss	1	1973	1988	Z	4.5	63	36
Bosschebaan 118	AB	5381HD	's-Hertogenbosch	1	1973	1950	N	4.5	69	41
Bosschebaan 120	AB	5381HD	's-Hertogenbosch	1	1973	1967	NW	4.5	70	41
Coppensdijk 1	B	5382JR	's-Hertogenbosch	1	2005	1966	N	4.5	68	36
Graaf van Solmsweg 48	B	5222BP	's-Hertogenbosch	1	1978	2008	NW	7.5	67	36
Graafsebaan 127	B	5248NL	's-Hertogenbosch	1	2005	1945	N	4.5	66	36
Graafsebaan 143	B	5248NL	's-Hertogenbosch	1	2005	1954	N	4.5	70	36
Graafsebaan 160	B	5244NL	's-Hertogenbosch	1	2005	1938	Z	4.5	69	36
Graafsebaan 107A	B	5248JT	's-Hertogenbosch	1	2005	1993	N	7.5	66	36
Hedikhuizerweg 33	B	5222BC	's-Hertogenbosch	1	1978	1975	NW	1.5	66	41
Koksteeg 1	B	5381HA	's-Hertogenbosch	1	1973	1961	NW	4.5	66	41
Koksteeg 4	B	5381HC	's-Hertogenbosch	1	1973	1930	N	4.5	63	41
Rijksweg 9	A	5391LH	's-Hertogenbosch	1	2005	1918	ZO	4.5	63	36
Rijksweg 15	A	5391LH	's-Hertogenbosch	1	2005	1930	ZO	4.5	65	36
Rijksweg 15A	AB	5391LH	's-Hertogenbosch	1	2005	1935	ZO	7.5	66	36

Bijlage H Saneringsobjecten die in aanmerking komen voor gevelisolatieonderzoek

Adres	Categorie saneringsobject	postcode	Gemeente	bestemmingscode	Jaartal ingebruikname weg	Jaartal bouw of omgevingsvergunning	Gevelorientatie	Waarneemhoogte (m)	Lden,eind (dB)	binnenwaarde (dB)
Groenebeemdweg 64	B	5715PS	Someren	1	1965	1968	Z	4.5	71	41

Bijlage I Toepasbaarheid Landelijk Onderzoek

Zoals in paragraaf 2.3 is vermeld, is in het Landelijk Onderzoek onderzocht welke objecten in ieder geval niet voor sanering in aanmerking komen. Voor trajectdelen en gebieden waar uitsluitend objecten zijn gelegen die in het Landelijk Onderzoek van sanering zijn uitgesloten, is dan ook geen detailonderzoek uitgevoerd.

Dit Landelijk Onderzoek is gebaseerd op het geluidregister zoals dit luidde op 9 juli 2013. Er is dan ook onderzocht of de geluidproductieplafonds van deze datum nog steeds gelden in het vigerende geluidregister.

In het volgende overzicht is zijn de wegvakken aangegeven waar de geluidproductieplafonds sinds 9 juli 2013 zijn gewijzigd en waarlangs geen detailonderzoek is uitgevoerd. Bij deze wegvakken is ook de maximale afwijking aangegeven tussen het vigerend plafond en het vervallen plafond uit 2013.

Tabel 1 Wegdelen waar sinds 9 juli 2013 een plafondbijwijziging heeft plaatsgevonden die buiten het detailonderzoek liggen

Wegnummer	Van (km)	Tot (km)	Maximaal verschil tussen huidig plafond en plafond 9 juli 2013
A4/A58	242,9	243,8	+0,1 tot +0,3 dB
A4	244,9	245,1	-0,2 tot +0,1
A17/A59	10,1	10,5	+0,1 tot +0,2 dB
A16	45,4	45,7	+0,1 tot +0,9 dB
A16	47,8	48,6	+0,1 tot +0,2 dB
A16	52,5	54,6	+0,1 tot +0,4 dB
A16	69,9	70,3	-2,5 tot -3,5 dB
A27	23,3	24,3	-0,1 tot -10,3 dB

Langs de tracédelen waar sprake is van een lager plafond dan het plafond uit 2013, is het Landelijk Onderzoek nog steeds van toepassing omdat er geen verandering optreedt in de objecten die in het Landelijk Onderzoek zijn uitgesloten voor sanering. De geluidbelasting van deze objecten zal immers met het lagere plafond alleen maar lager zijn.

Langs de tracédelen waar sprake is van een hoger plafond dan het plafond uit 2013, zouden de geluidbelastingen van de uitgesloten objecten hoger kunnen zijn en daarmee is niet uitgesloten dat deze objecten alsnog voor sanering in aanmerking komen.

Per trajectdeel is onderzocht of van dit laatste sprake kan zijn. Hiervoor is de geluidbelasting uit het Landelijk Onderzoek verhoogd met dezelfde verschilwaarde die is bepaald tussen de plafonds. Vervolgens is vastgesteld of als gevolg van deze verhoging de geluidbelasting van het object hoger is dan 63,5 dB. Wanneer dit niet het geval is, kan met zekerheid worden gesteld dat het object ook met de vigerende geluidproductieplafonds nog steeds van sanering is uitgesloten omdat de geluidbelasting niet voldoet aan de drempelwaarde van 65 dB (zie paragraaf 2.3).

Deze exercitie is ook uitgevoerd voor de objecten die op de BSV-lijst zijn vermeld. Hier is echter een ondergrens van 56,5 dB aangehouden omdat alle objecten van de BSV-lijst met een geluidbelasting van 58 dB en hoger al in het detail-onderzoek zijn opgenomen.

Wanneer is geconstateerd dat de geluidbelasting bij volledige benutting van het vigerende plafond hoger uit komt dan 56,5 dB bij objecten op de BSV-lijst en 63,5 dB bij de andere objecten, is voor de betreffende wegdelen detail-onderzoek uitgevoerd.

In onderstaande tabel zijn de bevindingen van dit onderzoek vastgelegd.

Tabel 2 Bevindingen wegdelen met een plafondverhoging

Wegnummer	Van (km)	Tot (km)	Bevinding	Conclusie
A4/A58	243,8	20,5	Met het vigerende plafond zal de geluidbelasting van objecten maximaal 60,7 dB bedragen.	Uitgesloten objecten in het Landelijk Onderzoek onveranderd
A17/A59	10,1	10,5	Geen objecten in de buurt gelegen van de plafondwijziging	Uitgesloten objecten in het Landelijk Onderzoek onveranderd
A16	45,4	45,7	Geen objecten in de buurt gelegen van de plafondwijziging	Uitgesloten objecten in het Landelijk Onderzoek onveranderd
A16	47,8	48,6	Met het vigerende plafond zal de geluidbelasting van objecten maximaal 63,0 dB bedragen.	Uitgesloten objecten in het Landelijk Onderzoek onveranderd
A16	52,5	54,6	Met het vigerende plafond zal de geluidbelasting van objecten maximaal 62,9 dB bedragen.	Uitgesloten objecten in het Landelijk Onderzoek onveranderd

Bijlage J – Detailinformatie maatregelenafweging

In deze bijlage is voor bronmaatregelclusters opgenomen hoe de afzonderlijke clusters bijdragen aan een doelmatige bronmaatregel voor het bronmaatregelcluster.

Bronmaatregelcluster T016_08+09+10+11+12

Verantwoording toedeling maatregelpunten afzonderlijke clusters voor bronmaatregelen

Type verharding	2L ZOAB
Breedte wegvak	15
Lengte maatregel [m]	1080

Bijdrage afzonderlijke clusters

Segment	Lengte [m]	Maatregelpunten per segment	T016_08	T016_09	T016_10	T016_11	T016_12
1	105	3465					3465
2	55	1815				908	908
3	340	11220			11220		
4	80	2640		2640			
5	500	16500	16500				
Totaal benodigd		35640	16500	2640	11220	908	4373

Overzicht bronmaatregelcluster met segmenten wegvak t.b.v. toedeling aan clusters



Aantal clusters dat meebetaalt

— 1 — 2 — 3

Bronmaatregelcluster T016_13+14+15+16+17+18

Verantwoording toedeling maatregelpunten afzonderlijke clusters voor bronmaatregelen

Type verharding	2L ZOAB
Breedte wegvak	15
Lengte maatregel [m]	895

Bijdrage afzonderlijke clusters

Segment	Lengte [m]	Maatregelpunten per segment	T016_13	T016_14	T016_15	T016_16	T016_17	T016_18
1	45	1485						1485
2	55	1815					1815	
3	55	1815				908	908	
4	160	5280				5280		
5	40	1320		660	660			
6	275	9075			9075			
7	265	8745	8745					
Totaal benodigd		29535	8745	660	9735	6188	2723	1485

Overzicht bronmaatregelcluster met segmenten wegvak t.b.v. toedeling aan clusters



Aantal clusters dat meebetaalt

— 1 — 2 — 3

Bronmaatregelcluster T084_01+02+03

Verantwoording toedeling maatregelpunten afzonderlijke clusters voor bronmaatregelen

Type verharding	2L ZOAB
Breedte wegvak	15
Lengte maatregel [m]	506

Bijdrage afzonderlijke clusters

Segment	Lengte [m]	Maatregelpunten per segment	T084_01	T084_02	T084_03
1	231	7623	7623		
2	117	3861	1931	1931	
3	65	2145	715	715	715
4	8	264	132		132
5	85	2805			2805
Totaal benodigd		16698	10401	2646	3652

Overzicht bronmaatregelcluster met segmenten wegvak t.b.v. toedeling aan clusters



Aantal clusters dat meebetaalt

— 1 — 2 — 3

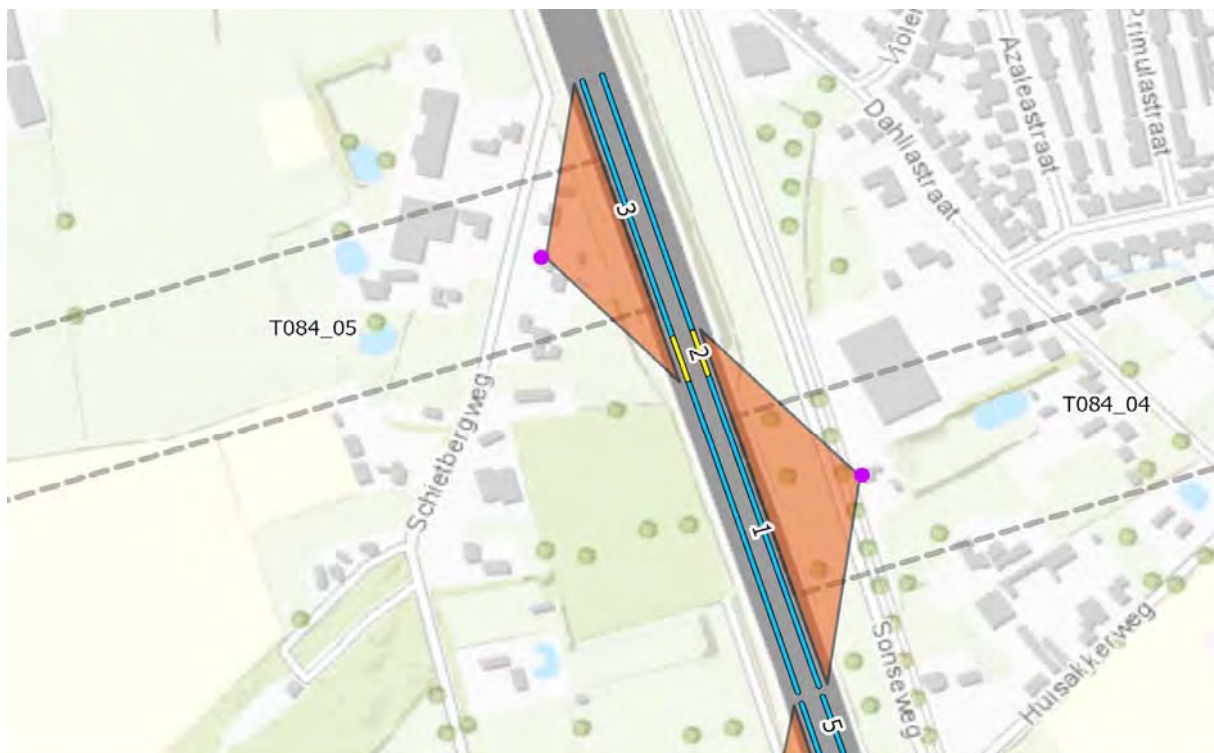
Bronmaatregelcluster T084_04+05

Verantwoording toedeling maatregelpunten afzonderlijke clusters voor bronmaatregelen

Type verharding	2L ZOAB
Breedte wegvak	15
Lengte maatregel [m]	453

Segment	Lengte [m]	Maatregelpunten per segment	Bijdrage	
			T084_04	T084_05
1	232	7656	7656	
2	31	1023	512	512
3	190	6270		6270
Totaal benodigd		14949	8168	6782

Overzicht bronmaatregelcluster met segmenten wegvak t.b.v. toedeling aan clusters



Aantal clusters dat meebetaalt

— 1 — 2 — 3

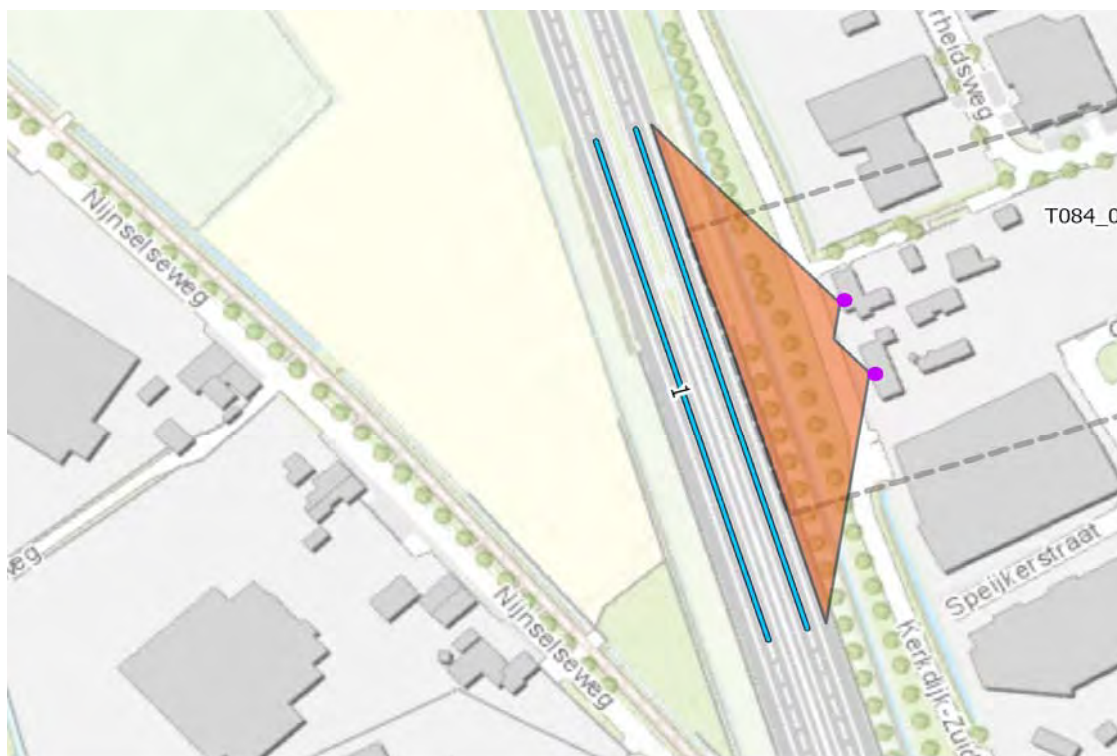
Bronmaatregelcluster T084_06

Verantwoording toedeling maatregelpunten afzonderlijke clusters voor bronmaatregelen

Type verharding	2L ZOAB
Breedte wegvak	15
Lengte maatregel [m]	185

			Bijdrage
Segment	Lengte [m]	Maatregelpunten per segment	T084_06
1	185	6105	6105
Totaal benodigd		6105	6105

Overzicht bronmaatregelcluster met segmenten wegvak t.b.v. toedeling aan clusters



Aantal clusters dat meebetaalt

— 1 — 2 — 3

Bronmaatregelcluster T084_07+09+10+11

Verantwoording toedeling maatregelpunten afzonderlijke clusters voor bronmaatregelen

Type verharding	2L ZOAB
Breedte wegvak	15
Lengte maatregel [m]	901

Segment	Lengte [m]	Maatregelpunten per segment	Bijdrage afzonderlijke clusters			
			T084_07	T084_09	T084_10	T084_11
1	94	3102	3102			
2	190	6270	3135	3135		
3	20	660	220	220	220	
4	29	957		479	479	
5	198	6534			6534	
6	14	462			231	231
7	356	11748				11748
Totaal benodigd		29733	6457	3834	7464	11979

Overzicht bronmaatregelcluster met segmenten wegvak t.b.v. toedeling aan clusters



Aantal clusters dat meebetaalt

— 1 — 2 — 3

Bronmaatregelcluster T084_12

Verantwoording toedeling maatregelpunten afzonderlijke clusters voor bronmaatregelen

Type verharding	2L ZOAB
Breedte wegvak	15
Lengte maatregel [m]	106

			Bijdrage
Segment	Lengte [m]	Maatregelpunten per segment	T084_12
1	106	3498	3498
Totaal benodigd		3498	3498

Overzicht bronmaatregelcluster met segmenten wegvak t.b.v. toedeling aan clusters



Aantal clusters dat meebetaalt

— 1 — 2 — 3

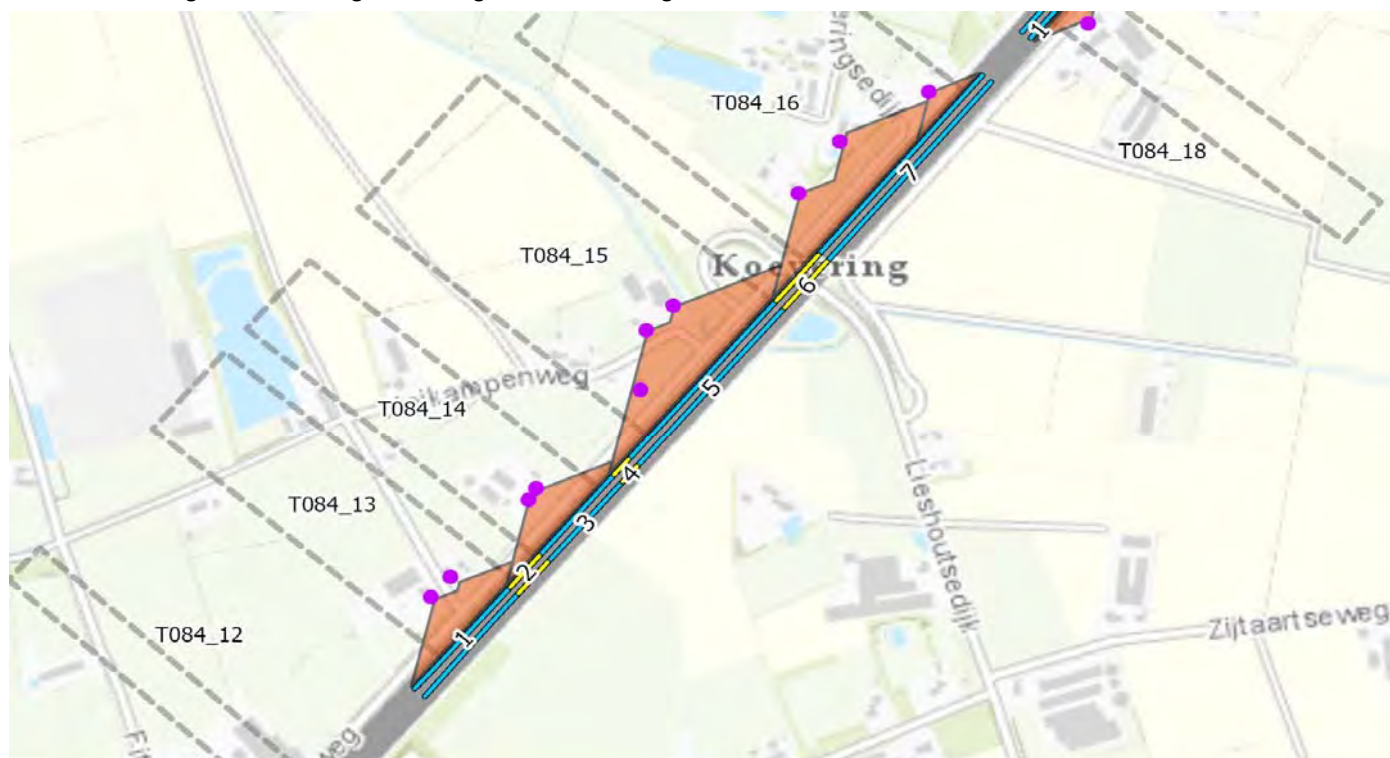
Bronmaatregelcluster T084_13+14+15+16

Verantwoording toedeling maatregelpunten afzonderlijke clusters voor bronmaatregelen

Type verharding	2L ZOAB
Breedte wegvak	15
Lengte maatregel [m]	1041

Segment	Lengte [m]	Maatregelpunten per segment	Bijdrage afzonderlijke clusters			
			T084_13	T084_14	T084_15	T084_16
1	173	5709	5709			
2	53	1749	875	875		
3	137	4521		4521		
4	26	858		429	429	
5	271	8943			8943	
6	78	2574			1287	1287
7	303	9999				9999
Totaal benodigd		34353	6584	5825	10659	11286

Overzicht bronmaatregelcluster met segmenten wegvak t.b.v. toedeling aan clusters



Aantal clusters dat meebetaalt

— 1 — 2 — 3

Bronmaatregelcluster T084_18

Verantwoording toedeling maatregelpunten afzonderlijke clusters voor bronmaatregelen

Type verharding	2L ZOAB
Breedte wegvak	15
Lengte maatregel [m]	134

			Bijdrage
Segment	Lengte [m]	Maatregelpunten per segment	T084_18
1	134	4422	4422
Totaal benodigd		4422	4422

Overzicht bronmaatregelcluster met segmenten wegvak t.b.v. toedeling aan clusters



Aantal clusters dat meebetaalt

— 1 — 2 — 3

Bronmaatregelcluster T084_19

Verantwoording toedeling maatregelpunten afzonderlijke clusters voor bronmaatregelen

Type verharding	2L ZOAB
Breedte wegvak	15
Lengte maatregel [m]	141

			Bijdrage
Segment	Lengte [m]	Maatregelpunten per segment	T084_19
1	141	4653	4653
Totaal benodigd		4653	4653

Overzicht bronmaatregelcluster met segmenten wegvak t.b.v. toedeling aan clusters



Aantal clusters dat meebetaalt

— 1 — 2 — 3

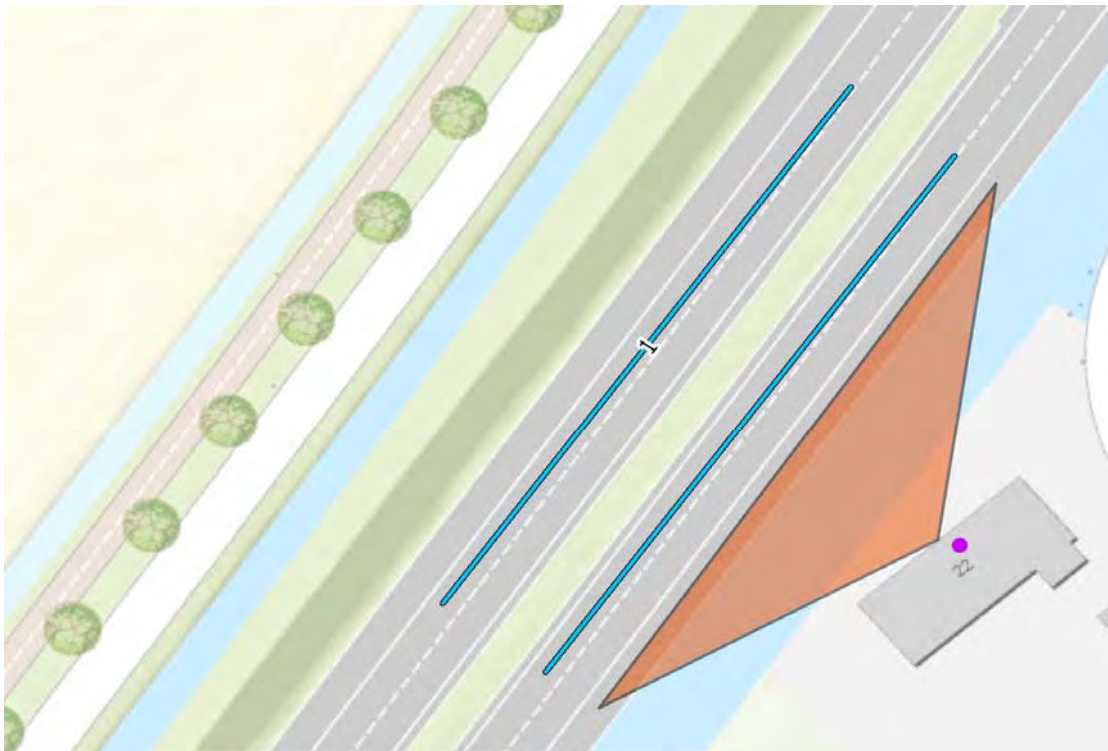
Bronmaatregelcluster T084_20

Verantwoording toedeling maatregelpunten afzonderlijke clusters voor bronmaatregelen

Type verharding	2L ZOAB
Breedte wegvak	15
Lengte maatregel [m]	75

			Bijdrage
Segment	Lengte [m]	Maatregelpunten per segment	T084_20
1	75	2475	2475
Totaal benodigd		2475	2475

Overzicht bronmaatregelcluster met segmenten wegvak t.b.v. toedeling aan clusters



Aantal clusters dat meebetaalt

— 1 — 2 — 3

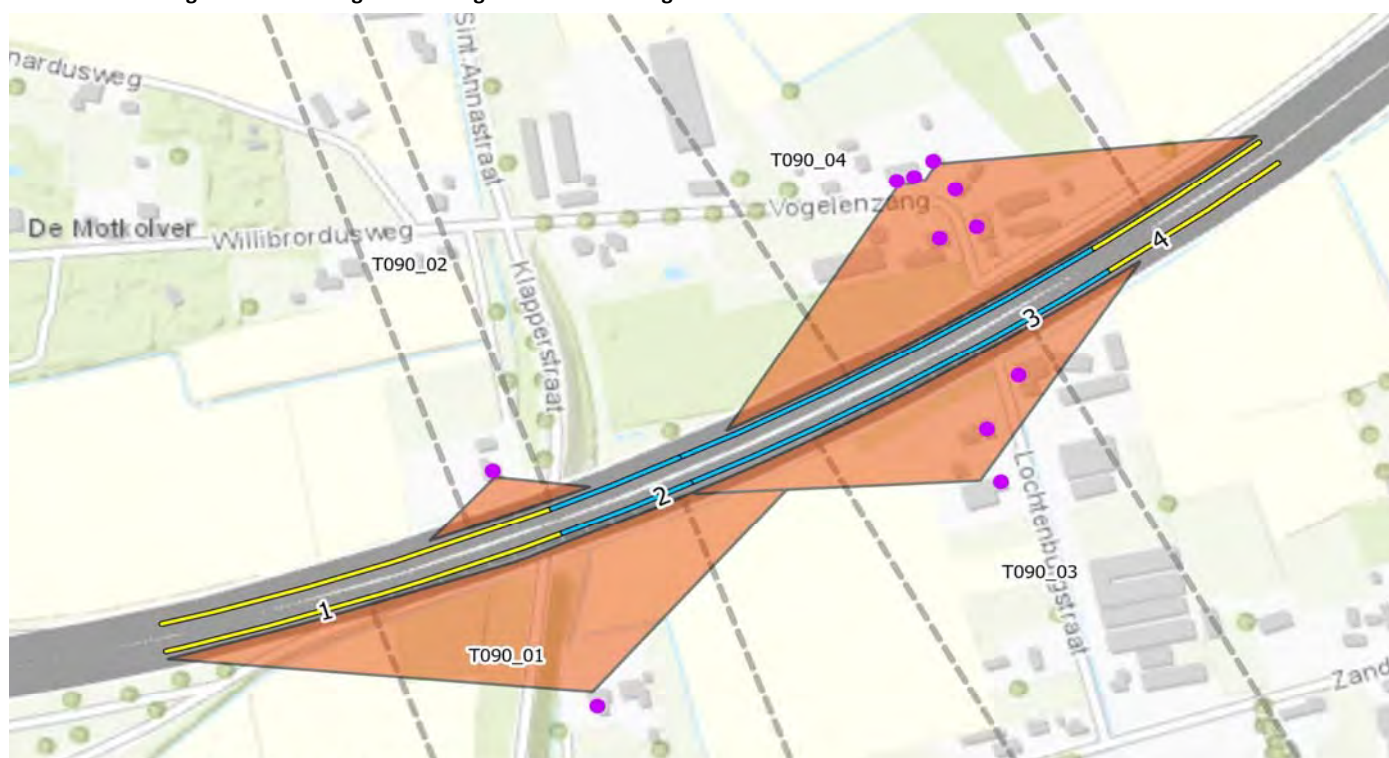
Bronmaatregelcluster T090_01+02+03+04

Verantwoording toedeling maatregelpunten afzonderlijke clusters voor bronmaatregelen

Type verharding	2L ZOAB
Breedte wegvak	15
Lengte maatregel [m]	805

Segment	Lengte [m]	Maatregelpunten per segment	Bijdrage afzonderlijke clusters			
			T090_01	T090_02	T090_03	T090_04
1	265	8745	4373	4373		
2	90	2970		2970		
3	320	10560			10560	
4	130	4290			2145	2145
Totaal benodigd		26565	4373	7343	12705	2145

Overzicht bronmaatregelcluster met segmenten wegvak t.b.v. toedeling aan clusters



Aantal clusters dat meebetaalt

— 1 — 2 — 3

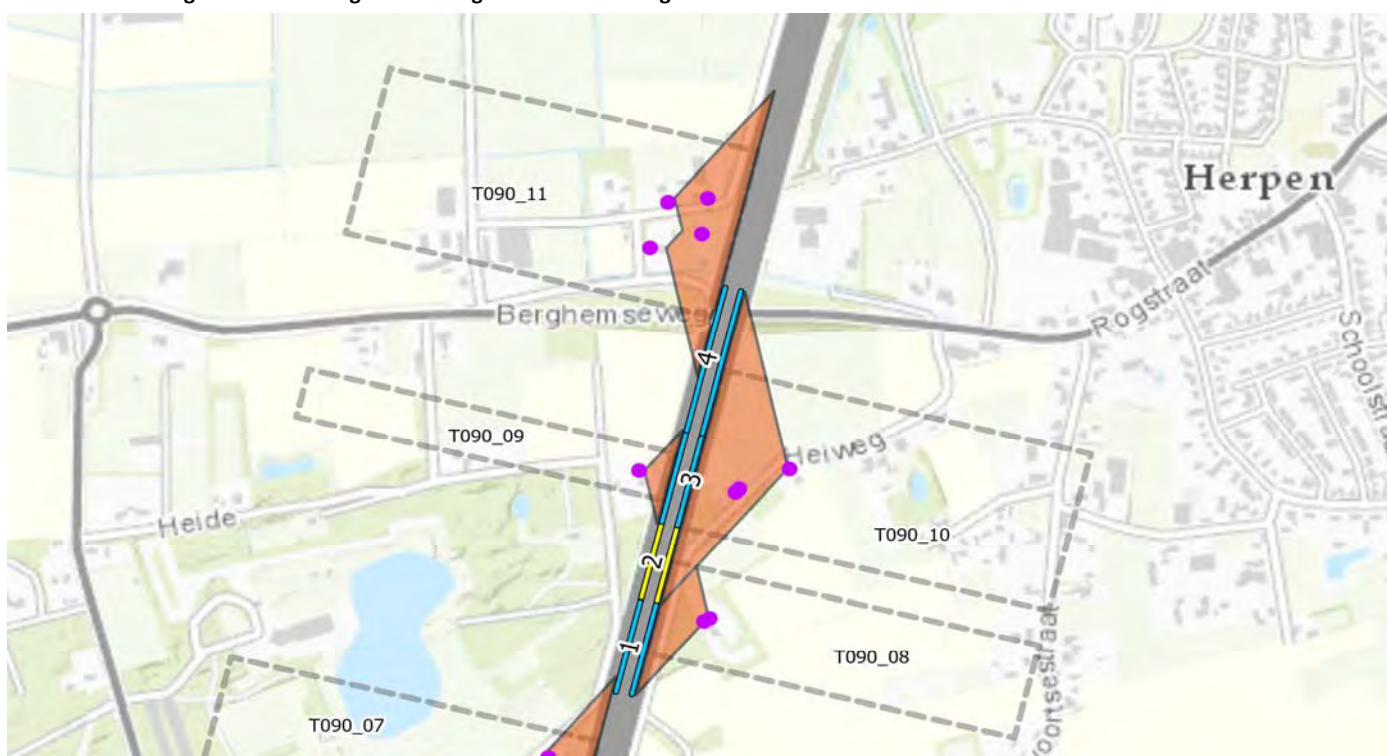
Bronmaatregelcluster T090_08+09+10

Verantwoording toedeling maatregelpunten afzonderlijke clusters voor bronmaatregelen

Type verharding	2L ZOAB
Breedte wegvak	15
Lengte maatregel [m]	535

Segment	Lengte [m]	Maatregelpunten per segment	Bijdrage afzonderlijke clusters		
			T090_08	T090_09	T090_10
1	115	3795	3795		
2	115	3795	1898		1898
3	115	3795		3795	
4	190	6270			6270
Totaal benodigd		17655	5693	3795	8168

Overzicht bronmaatregelcluster met segmenten wegvak t.b.v. toedeling aan clusters



Aantal clusters dat meebetaalt

— 1 — 2 — 3

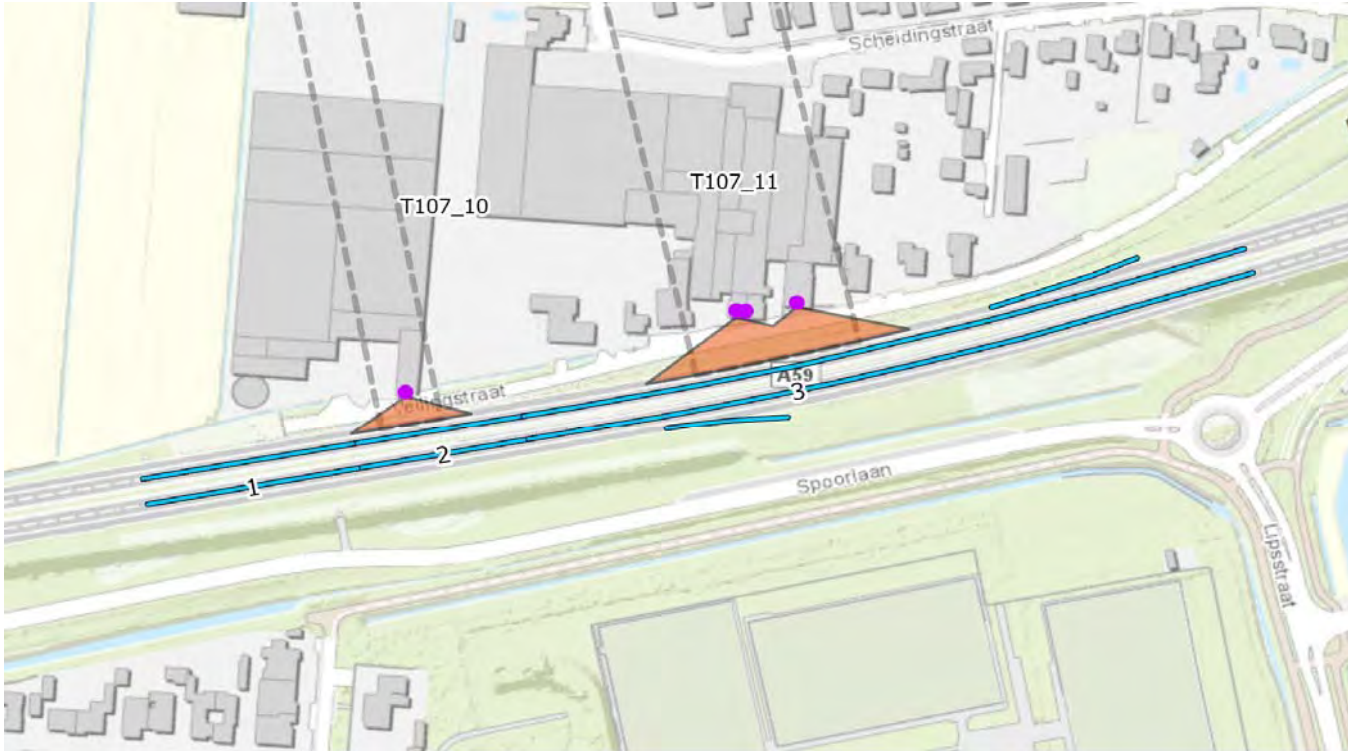
Bronmaatregelcluster T107_10+11

Verantwoording toedeling maatregelpunten afzonderlijke clusters voor bronmaatregelen

Type verharding	2L ZOAB
Breedte wegvak	15
Lengte maatregel [m]	500

Segment	Lengte [m]	Maatregelpunten per segment	Bijdrage	
			T107_10	T107_11
1	90	2970		2970
2	75	2475	2475	
3	335	11055		11055
Totaal benodigd		16500	2475	14025

Overzicht bronmaatregelcluster met segmenten wegvak t.b.v. toedeling aan clusters



Aantal clusters dat meebetaalt

— 1 — 2 — 3

Bronmaatregelcluster T108_17+18+19+20+21+22+24+25+26+30+31

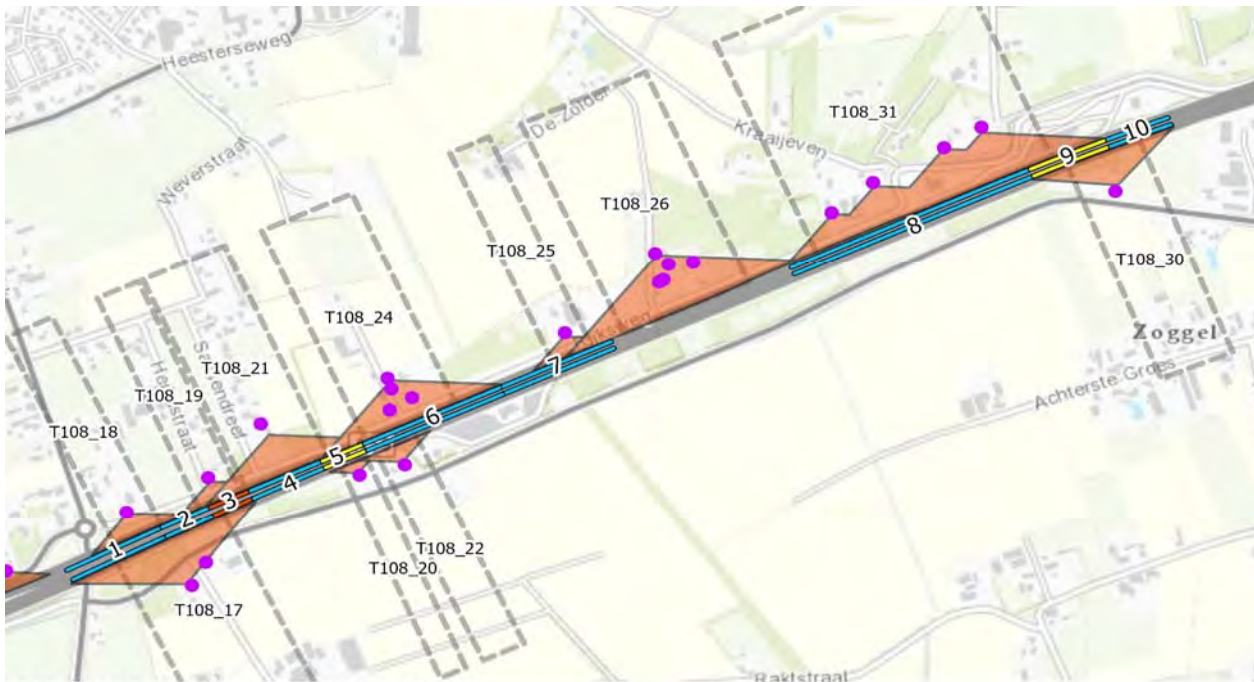
Verantwoording toedeling maatregelpunten afzonderlijke clusters voor bronmaatregelen

Type verharding	2L ZOAB
Breedte wegvak	15
Lengte maatregel [m]	1815

Segment	Lengte [m]	Maatregelpunten per segment	Bijdrage afzonderlijke clusters											
			T108_17	T108_18	T108_19	T108_20	T108_21	T108_22	T108_24	T108_25	T108_26	T108_30	T108_31	
1	190	6270	6270											
2	85	2805			2805									
3	85	2805			1403		1403							
4	145	4785					4785							
5	80	2640				1320	1320							
6	270	8910						8910						
7	215	7095								7095				
8	470	15510												15510
9	140	4620										2310	2310	
10	135	4455										4455		
Totaal benodigd		59895	6270		4208	1320	7508	8910		7095		6765	17820	

N.B. Clusters die geen bijdrage leveren aan de bronmaatregel hebben geen reductiepunten meer over na bestaande maatregelen of er is voor dit cluster een scherm doelmatig.

Overzicht bronmaatregelcluster met segmenten wegvak t.b.v. toedeling aan clusters



Aantal clusters dat meebetaalt

- 1
- 2
- 3

Bronmaatregelcluster T108_28+32+33+34+36+37

Verantwoording toedeling maatregelpunten afzonderlijke clusters voor bronmaatregelen

Type verharding	2L ZOAB
Breedte wegvak	15
Lengte maatregel [m]	725

Bijdrage afzonderlijke clusters

Segment	Lengte [m]	Maatregelpunten per segment	Bijdrage afzonderlijke clusters					
			T108_28	T108_32	T108_33	T108_34	T108_36	T108_37
1	270	8910						8910
2	150	4950					4950	
3	305	10065		10065				
Totaal benodigd		23925		10065			4950	8910

N.B. Clusters die geen bijdrage leveren aan de bronmaatregel hebben geen reductiepunten meer over na bestaande maatregelen of er is voor dit cluster een scherm doelmatig.

Overzicht bronmaatregelcluster met segmenten wegvak t.b.v. toedeling aan clusters



Aantal clusters dat meebetaalt

— 1 — 2 — 3

Bronmaatregelcluster T122_01+02+04

Verantwoording toedeling maatregelpunten afzonderlijke clusters voor bronmaatregelen

Type verharding	2L ZOAB
Breedte wegvak	15
Lengte maatregel [m]	855

Segment	Lengte [m]	Maatregelpunten per segment	Bijdrage afzonderlijke clusters		
			T122_01	T122_02	T122_04
1	380	12540			12540
2	235	7755		7755	
3	240	7920	7920		
Totaal benodigd		28215	7920	7755	12540

Overzicht bronmaatregelcluster met segmenten wegvak t.b.v. toedeling aan clusters



Aantal clusters dat meebetaalt

— 1 — 2 — 3