

ProRail

Akoestisch onderzoek Ambtshalve verlaging geluidproductieplafonds spoor

Van ProRail/LJV/MenD/Team Omgevingseffecten
Auteur Geraldine Woestenenk

Kenmerk LJV_2017_02_21_GEL
Versie 1.0
Datum 5 juli 2017
Bestand Akoestisch onderzoek Ambtshalve verlaging geluidproductieplafonds.docx

Status definitief

ProRail

Inhoudsopgave

Samenvatting	3	
1	Inleiding	4
1.1	Leeswijzer	4
2	Methode voor bepaling van mate van verlaging geluidproductieplafonds	5
2.1	Scope	5
2.2	Plafondcorrectiewaarde	5
2.3	Criteria voor verlaging	6
2.4	Botsproef gpp-overschrijdingen gewijzigde gpp's tot 2030	7
3	Verklaring van de ruimte binnen geluidproductieplafonds	8
4	Berekening nieuwe geluidproducties	9
5	Resultaten en analyse	10
6	Conclusie	16
	Bijlage 1: Te wijzigen gpp's	17

ProRail

Samenvatting

Het Ministerie van Infrastructuur en Milieu heeft een onderzoek laten uitvoeren door de Antea Group voor de evaluatie van de geluidruimte bij (spoor)wegen. Uit dit onderzoek blijkt dat er spoorwegen zijn, waar er in de huidige situatie en in de toekomst geluidruimte is binnen de geluidproductieplafonds (gpp's). ProRail heeft een analyse gedaan van de robuustheid van de geluidruimte.

De gpp's, die zijn vastgesteld op basis van artikel 11.45 lid 1, zijn gebaseerd op het gemiddelde van het verkeer in 2006, 2007 en 2008. Sinds deze jaren is het reizigersmaterieel veranderd. Bepaalde typen lawaaiig materieel zijn uitgefaseerd en vervangen door stiller modern materieel. Daarnaast is er lawaaiig materieel stiller gemaakt. Ook het goederenmaterieel is stiller geworden sinds de invoering van de TSI noise. Daarnaast is de routing van goederenverkeer gewijzigd, sinds de in gebruik name van de Betuweroute. Beide ontwikkelingen samen hebben tot gevolg gehad, dat er referentiepunten zijn waar de geluidruimte niet volledig benut wordt in de huidige situatie en in de toekomst.

Door ProRail is berekend, dat de gpp's verlaagd kunnen worden voor 11.279 referentiepunten. Dit is 20% van het totale aantal referentiepunten. De mate van verlaging varieert van 0,1 dB tot 5,9 dB. De gpp-verlaging raakt gpp's in 99 gemeenten.

ProRail

1 Inleiding

In de Wet Milieubeheer is vastgelegd, dat de Minister van Infrastructuur en Milieu elke vijf jaar een actieplan vaststelt. Een onderdeel van dit actieplan is:

“In het actieplan wordt aangegeven in hoeverre het voornemen bestaat om de geluidproductieplafonds voor wegen en spoorwegen aan te passen aan ontwikkelingen met betrekking tot het bronbeleid.” (Wet Milieubeheer, art 11.11, lid 4).

Het Ministerie van Infrastructuur en Milieu heeft een onderzoek laten uitvoeren door de Antea Group voor de evaluatie van de geluidruimte bij (spoor)wegen. Uit dit onderzoek blijkt dat er spoorwegen zijn, waar er in de huidige situatie en in de toekomst geluidruimte is binnen de geluidproductieplafonds (gpp's). ProRail heeft een analyse gedaan van de robuustheid van deze geluidruimte.

De Minister van Infrastructuur en Milieu verlaagt gpp's met een ambtshalve besluit op grond van artikel 11.31 van de Wet Milieubeheer. Op grond van artikel 11.33 lid 4 heeft ProRail een akoestisch onderzoek uitgevoerd. Dit akoestisch onderzoek is opgesteld ter voorbereiding op het ambtshalve besluit.

1.1 Leeswijzer

Hoofdstuk 2 beschrijft de methode, die ProRail heeft gebruikt om te bepalen waar gpp's verlaagd kunnen worden en in welke mate de gpp's verlaagd kunnen worden. Hoofdstuk 3 beschrijft de redenen van de ruimte binnen de gpp's. Hoofdstuk 4 laat zien hoe de nieuwe geluidproductieplafonds zijn berekend. Hoofdstuk 5 geeft een analyse van de verlaging van de gpp's. De conclusie is opgenomen in hoofdstuk 6. De te wijzigen gpp's zijn opgenomen in de bijlage.

2 Methode voor bepaling van mate van verlaging geluidproductieplafonds

Dit hoofdstuk beschrijft de methode, die is gebruikt om te bepalen waar gpp's verlaagd kunnen worden en in welke mate de gpp's verlaagd kunnen worden

2.1 Scope

Voor een gpp-verlaging komen gpp's in aanmerking, die zijn vastgesteld op basis van artikel 11.45 lid 1, bij eerste vaststelling van de gpp's. Dit zijn de gpp's die zijn vastgesteld op basis van de heersende geluidproducties (gemiddeld in 2006, 2007 en 2008), vermeerderd met 1,5 dB.

De gpp's, die zijn vastgesteld op basis van artikel 11.45 lid 2, vallen niet binnen de scope van dit onderzoek. Dit zijn de gpp's die bij de inwerkingtreding van de wet zijn gebaseerd op recente (Tracé)besluiten. De reden hiervoor is dat voor deze gpp's recent besluitvorming is geweest over de prognoses, waarop de besluiten en bijbehorende geluidmaatregelen gedimensioneerd zijn.

De gpp's die zijn vastgesteld op basis van artikel 11,45 lid 3, de zogenaamde dunne lijnen, vallen niet binnen de scope van dit project. Volgens de Memorie van Toelichting tot wijziging van de Wet milieubeheer in verband met de invoering van de gpp's, is dit artikel namelijk gericht op spoorwegen met beperkt vervoer, waar het toevoegen van een enkele trein al tot een overschrijding van de gpp's kan leiden. Het is daarom niet zinvol om te onderzoeken of deze gpp's verlaagd kunnen worden.

Binnen de scope vallen niet de gpp's die na invoering van de wet zijn gewijzigd op basis van artikel 11.28 van de Wet Milieubeheer. De reden hiervoor is dat voor deze gpp's recent besluitvorming is geweest over de prognoses, waarop de besluiten en bijbehorende geluidmaatregelen gedimensioneerd zijn.

Verder zijn locaties uitgesloten waar een wijziging van de spoorinfrastructuur en/of een ruimtelijke besluit in voorbereiding is en locaties waar recent een snelheidsverhoging is voorbereid, die past binnen de gpp's.

2.2 Plafondcorrectiewaarde

De plafondcorrectiewaarde is een brongegeven, dat gekoppeld is aan een gedeelte van een spoorweg. De geluidemissie van de bron wordt met deze waarde vermeerderd. De plafondcorrectiewaarde werkt daarmee door op de hoogte van de geluidproductieplafonds op de referentiepunten. Een plafondcorrectiewaarde kan zowel een positieve als een negatieve waarde hebben. Referentiepunten kunnen in de buurt liggen van delen van wegen of spoorlijnen liggen met verschillende plafondcorrectiewaarden.

De verlaging van de gpp's wordt vormgegeven door een aanpassing van de plafondcorrectiewaarde. Deze plafondcorrectiewaarde wordt bij berekeningen van de geluidproductie opgeteld bij de feitelijke geluidemissie vanwege het treinverkeer. Voor gpp's, die zijn vastgesteld op basis van artikel 11.45 lid 1, is de huidige waarde van de plafondcorrectiewaarde +1,5 dB. Deze waarde was de zogenaamde werkruimte die bij inwerkingtreding van de wet voor de uitvoerbaarheid van het systeem integraal is toegepast.

Voorbeeld aanpassing plafondcorrectiewaarde: als op een spoorwegdeel de geluidruimte met 3,3 dB beperkt kan worden, dan zal de plafondcorrectiewaarde na de gpp-verlaging -1,8 dB bedragen. De plafondcorrectiewaarde was immers +1,5 dB, en door hier 3,3 dB van af te

ProRail

trekken resulteert een plafondcorrectiewaarde van -1,8 dB. In de volgende tabel is dit voorbeeld nog een keer voor een fictief referentiepunt aangegeven:

Tabel 1 Voorbeeld voor een referentiepunt van een gpp-verlaging van 3,3 dB op basis van een aanpassing van de plafondcorrectiewaarde

	Huidig	Na verlaging
Geluidemissie op basis van brongegevens van 2006-2007-2008	62,0	62,0
Plafondcorrectiewaarde	1,5	-1,8
Geluidproductieplafond	63,5	60,2

Doordat de verlaging van de gpp's wordt doorgevoerd door middel van een aanpassing van de plafondcorrectiewaarde, kan het zijn dat het effect hiervan op het nieuw vast te stellen gpp's afwijkt van de beschikbare geluidruimte minus 1,5 dB. Dit komt bijvoorbeeld voor bij delen van een spoorweg tussen twee aansluitingen die ook invloed ondervinden van een ander spoortraject, waar de plafondcorrectiewaarde niet of minder wordt verlaagd.

2.3 Criteria voor verlaging

Deze paragraaf beschrijft welke criteria gebruikt zijn om te bepalen welke gpp's verlaagd kunnen worden en hoe bepaald is met welke mate de gpp's verlaagd kunnen worden, binnen de scope die is beschreven in paragraaf **Fout! Verwijzingsbron niet gevonden..**

Het doel van de verlaging van de gpp's is om effectief bronbeleid te vertalen in de waarde van de gpp's. De criteria die zijn gehanteerd zijn behoudend, om te voorkomen dat er door de verlaging van de gpp's (naderende) gpp-overschrijdingen ontstaan in de nabije toekomst. Dit uitgangspunt van "robuuste gpp's" is vertaald in onderstaande criteria:

1. Constante verlaging gpp's tussen twee aansluitingen
Uit geluidproductieberekeningen op basis van realisatiecijfers en prognosecijfers blijkt, dat de geluidruimte langs de spoorwegen tussen twee aansluitingen fluctueert, ondanks dat de intensiteitsgegevens op die spoorwegdelen constant zijn. Dit komt door verschillen in andere brongegevens voor de berekening van de gpp's en de gegevens die gebruikt zijn voor de berekeningen met realisatiecijfers en prognosecijfers. Een voorbeeld van een dergelijk verschil in brongegevens is, dat het kan voorkomen dat houten dwarsliggers zijn vervangen door stillere betonnen dwarsliggers op een deel van de spoorweg tussen twee aansluitingen. Een ander voorbeeld van een verschil in brongegevens is, dat snelheidsprofielen kunnen verschillen, bijvoorbeeld omdat op een deel van de spoorweg tussen twee aansluitingen de snelheid verhoogd is, of omdat treinen sneller optrekken na haltering. De in te leveren geluidruimte is zoveel mogelijk constant gehouden over een zo groot mogelijk spoorwegdeel tussen twee aansluitingen. Alleen als er veel fluctuatie in de verschillen optrad, is het spoor tussen twee aansluitingen opgeknipt in twee of meerdere spoorwegdelen met een constante aanpassing van de geluidruimte.
2. Verlaging op basis van minimum van verschil
De geluidruimte voor een spoorwegdeel is bepaald op basis van het minimum van het verschil tussen de prognose van de toekomstige geluidproductie (zie punt 3) en de heersende gpp's op referentiepunten tussen twee aansluitingen. Als de geluidruimte op een spoorwegdeel bijvoorbeeld varieert van 3,2 dB tot 3,5 dB, is de minimale geluidruimte voor dat spoorwegdeel gelijk aan 3,2 dB.

3. Mate van verlaging

De mate van verlaging is bepaald op basis van:

- PHS-prognose 2030¹, met 80% stille goederentreinen. Deze prognose wordt gebruikt als basis voor akoestische onderzoeken in recente Tracébesluiten van het ministerie van I en M die samenhangen met het Programma Hoogfrequent Spoor. Dit is een prognose voor het gehele netwerk.
- Een marge van 1,5 dB bovenop de prognose.

De mate van verlaging is bepaald als de minimale geluidruimte minus 1,5.

In het hierboven beschreven voorbeeld is de minimale geluidruimte gelijk aan 3,2 dB. De in te leveren geluidruimte is dan bepaald als $3,2 \text{ dB} - 1,5 \text{ dB} = 1,7 \text{ dB}$.

2.4 Botsproef gpp-overschrijdingen gewijzigde gpp's tot 2030

De robuustheid van de verlaging is getoetst met een botsproef op basis van:

- Huidige geluidproductie, op basis van het nalevingsverslag 2014.
- Prognose 2020 (vervoersscenario GG2020v14), met 50% stille goederen.
- Varianten voor routing van goederen.
- Onzekerheid in instroom stiller goederenmaterieel.

De botsproef is een toets om het optreden van tijdelijke gpp-overschrijdingen te onderzoeken in de periode tussen het wijzigen van de gpp's en 2030. Dergelijke tijdelijke gpp-overschrijdingen dienen vanwege de robuustheid van de gpp-verlaging voorkomen te worden. Per locatie is bekeken of de gpp's ook verlaagd kunnen worden in de huidige dienstregeling (gebaseerd op gerealiseerd verkeer in 2014) en in 2020 en of er dan nog ruimte beschikbaar is om onvoorziene fluctuaties in de geluidproductie op te vangen. Hierbij is speciale aandacht gegeven aan de Brabantroute. De reden hiervoor is dat de Betuweroute in de periode tot en met 2020 delen van het jaar buiten gebruik zal zijn of minder gebruikt kan worden, vanwege de bouw van een 3^o spoor bij Emmerich. Goederentreinen moeten dan omrijden, voornamelijk via de Brabantroute.

Er zijn locaties waar een risico bestaat, dat het verlagen van de gpp's zal leiden tot een (tijdelijke) gpp-overschrijding tussen het moment besluit van verlaging van de gpp's en 2030. Deze locaties zijn uit de scope gehaald van het verlagen van de gpp's.

¹ Verwerking herijkte goederenprognoses PHS v1.2 (22 maart 2013), Situatie met PHS infrastructuur (par.5.2) met scenario HV2030. Dit is het hoge scenario voor goederenvervoer.

3 Verklaring van de ruimte binnen geluidproductieplafonds

De gpp's, die zijn vastgesteld op basis van artikel 11.45 lid 1, zijn gebaseerd op het gemiddelde van het verkeer in 2006, 2007 en 2008. Sinds deze jaren is het reizigersmaterieel veranderd. Lawaaiig reizigersmaterieel zoals MAT'64 en DH2 (Wadloper) is uitgefaseerd of wordt binnenkort uitgefaseerd. ICM3-materieel reed met blokremmen, maar is inmiddels uitgerust met magneetremmen waardoor het stiller is. Ook het ICR-materieel krijgt momenteel andere remmen, waardoor het in een stillere akoestische categorie valt.

Goederenmaterieel is sinds de invoering van de TSI Noise in 2005 steeds stiller aan het worden. Nieuwe wagens moeten vanwege deze typekeuringseis stiller zijn. Daarnaast wordt bestaand materieel door sommige eigenaren omgebouwd zodat ze stiller zijn. Door al deze ontwikkelingen samen is er meer geluidsruijnte ontstaan op een deel van het spoorwegennet, dan de 1,5 dB werkruimte die bij invoering van de gpp's integraal voor het opvangen van fluctuaties beschikbaar was.

Daarnaast werd de Betuweroute in de loop van 2007 in gebruik genomen. In de jaren 2006 tot en met 2008 reed het grootste deel van het goederenverkeer over andere routes, zoals de Brabantroute. De prognoses gaan er van uit dat een groot deel van het goederenverkeer de Betuweroute gebruikt. Daardoor is er geluidsruijnte ontstaan op de "oude" goederenroutes.

4 Berekening nieuwe geluidproducties

Het akoestisch onderzoek is uitgevoerd conform het Reken- en meetvoorschrift geluid 2012 (RMG2012), Bijlage 5. De brongegevens die de basis vormen voor de berekening zijn conform de op dit moment geldende registerdataset (versie 11-01-2017).

In dit model is de plafondcorrectiewaarde aangepast. De overige brongegevens van het geluidregister blijven constant.

5 Resultaten en analyse

Figuur 1 laat de gpp's zien, die verlaagd worden met het ambtshalve besluit.



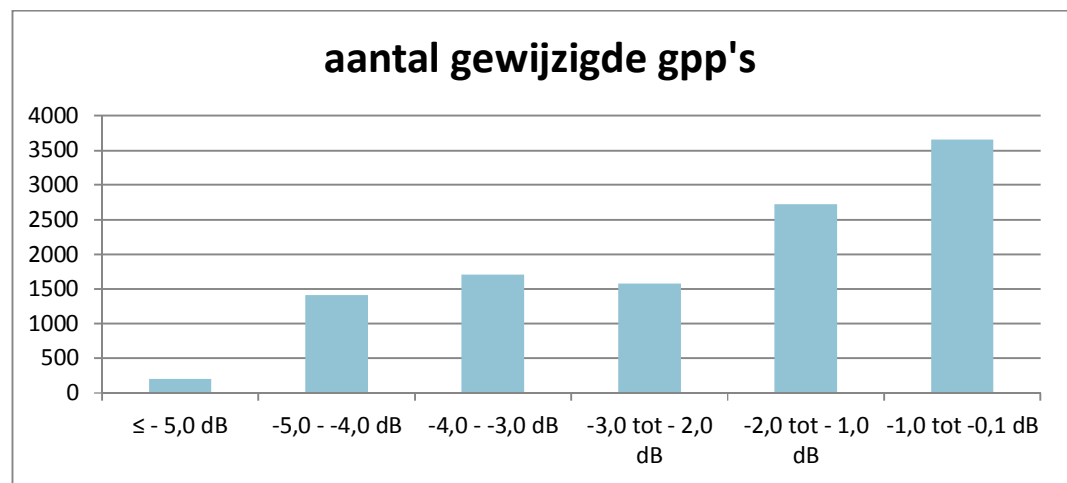
Figuur 1 gpp's die verlaagd worden

De mate van verlaging varieert van 0,1 dB tot 5,9 dB. In Tabel 2 en Figuur 2 zijn de gpp-verlagingen weergegeven in klassen. In totaal worden 11.279 gpp's verlaagd. Dit is 20% van het totale aantal gpp's.

ProRail

Tabel 2 Verlaging van gpp's in klassen

Verlaging	aantal gewijzigde gpp's
≤ - 5,0 dB	197
-5,0 - -4,0 dB	1416
-4,0 - -3,0 dB	1711
-3,0 tot - 2,0 dB	1578
-2,0 tot - 1,0 dB	2723
-1,0 tot -0,1 dB	3654
Totaal	11279



Figuur 2 Verlaging van gpp's in klassen

De gpp-verlaging raakt referentiepunten in de gemeenten uit Tabel 3.

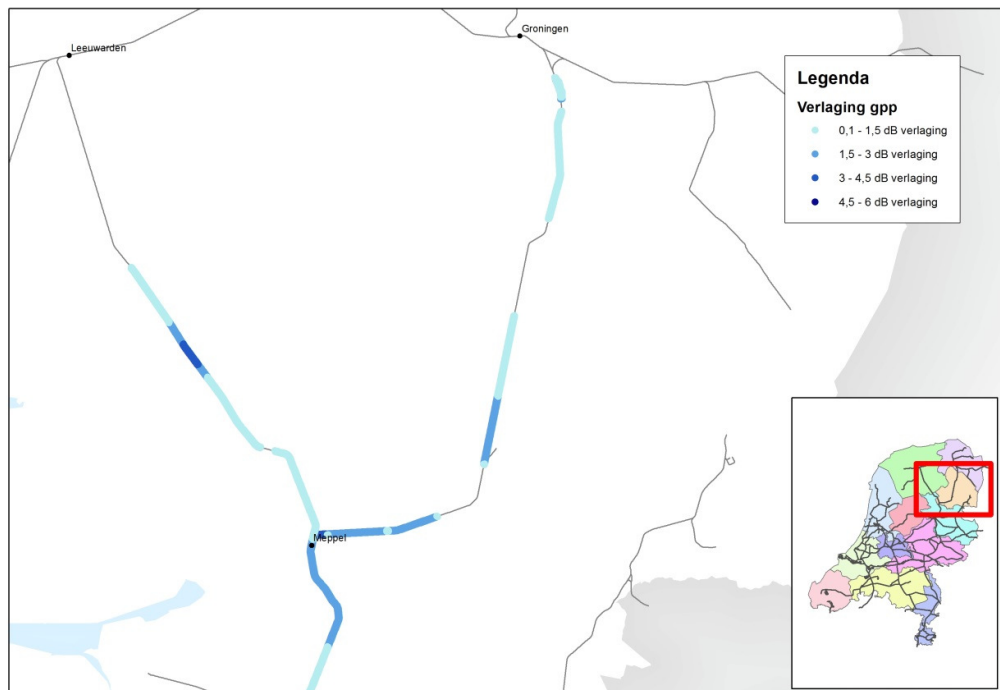
Tabel 3 Gemeenten die geraakt worden door de gpp-verlaging

Amersfoort	Haaren	Oudewater
Amsterdam	Haarlem	Putten
Apeldoorn	Haarlemmerliede en Spaarnwoude	Renkum
Arnhem	Haarlemmermeer	Renswoude
Assen	Halderberge	Rijswijk
Baarn	Hardenberg	Roerdalen
Barneveld	Harderwijk	Roermond
Beek	Haren	Roosendaal
Best	Hatterem	Rotterdam
Binnenmaas	Heerenveen	Rucphen
Bodegraven-Reeuwijk	Heeze-Leende	Schagen
Boxtel	Hengelo	's-Hertogenbosch
Bunnik	Hilversum	Sittard-Geleen
Capelle aan den IJssel	Hollands Kroon	Soest
Cranendonck	Hoogeveen	Staphorst

ProRail

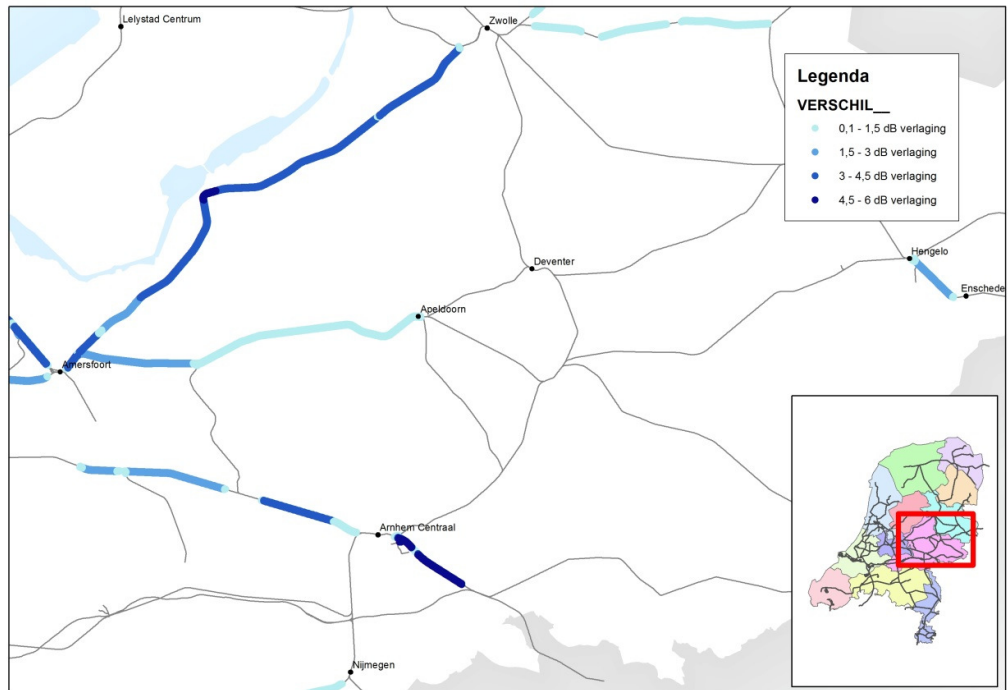
Dalfsen	Houten	Steenwijkerland
De Bilt	Krimpenerwaard	Stein
De Fryske Marren	Laren	Tilburg
De Wolden	Leudal	Tynaarlo
Delft	Maasgouw	Utrecht
Den Helder	Meerssen	Utrechtse Heuvelrug
Dordrecht	Meppel	Veenendaal
Duiven	Midden-Drenthe	Waddinxveen
Echt-Susteren	Moerdijk	Weert
Ede	Montfoort	Westerveld
Eindhoven	Nederweert	Westervoort
Elburg	Nijkerk	Weststellingwerf
Enschede	Nijmegen	Wijchen
Ermelo	Nunspeet	Woerden
Etten-Leur	Oirschot	Woudenberg
Geldrop-Mierlo	Oldebroek	Zeist
Gooise Meren	Ommen	Zuidplas
Gouda	Oss	Zwolle

Figuur 3 tot en met Figuur 9 bevatten detailkaarten met de mate van verlaging van de gpp's.

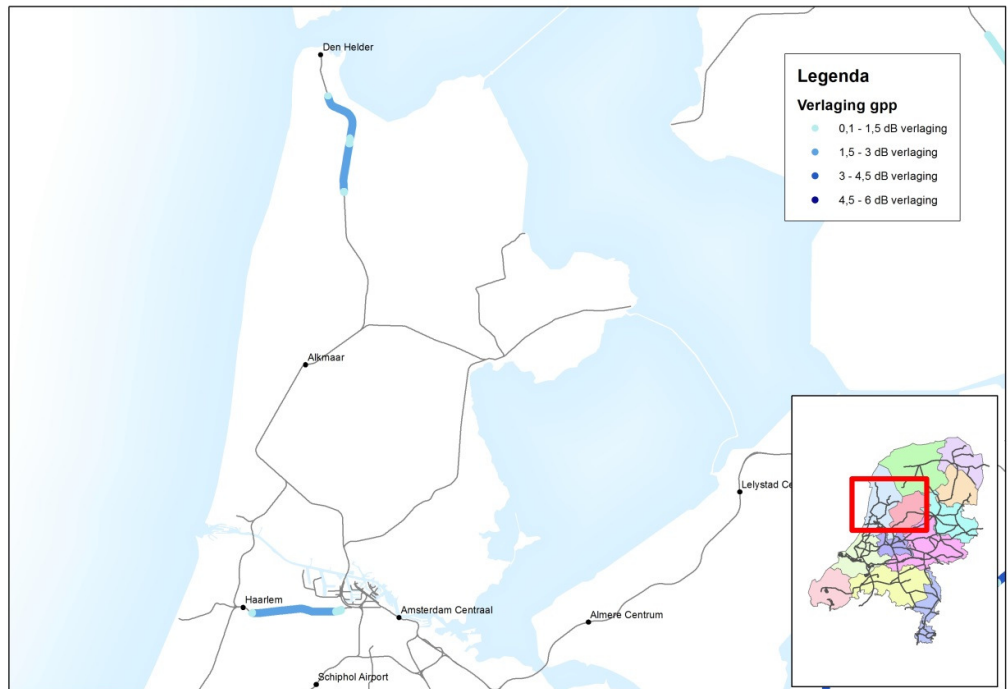


Figuur 3 Deelkaart mate van verlaging gpp

ProRail

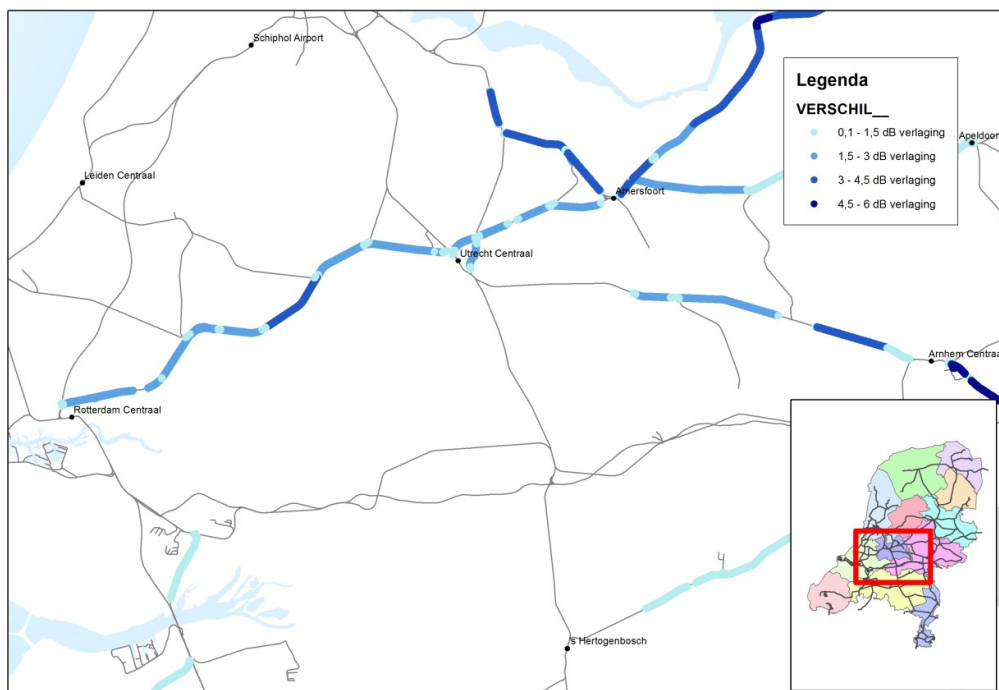


Figuur 4 Deelkaart mate van verlaging gpp

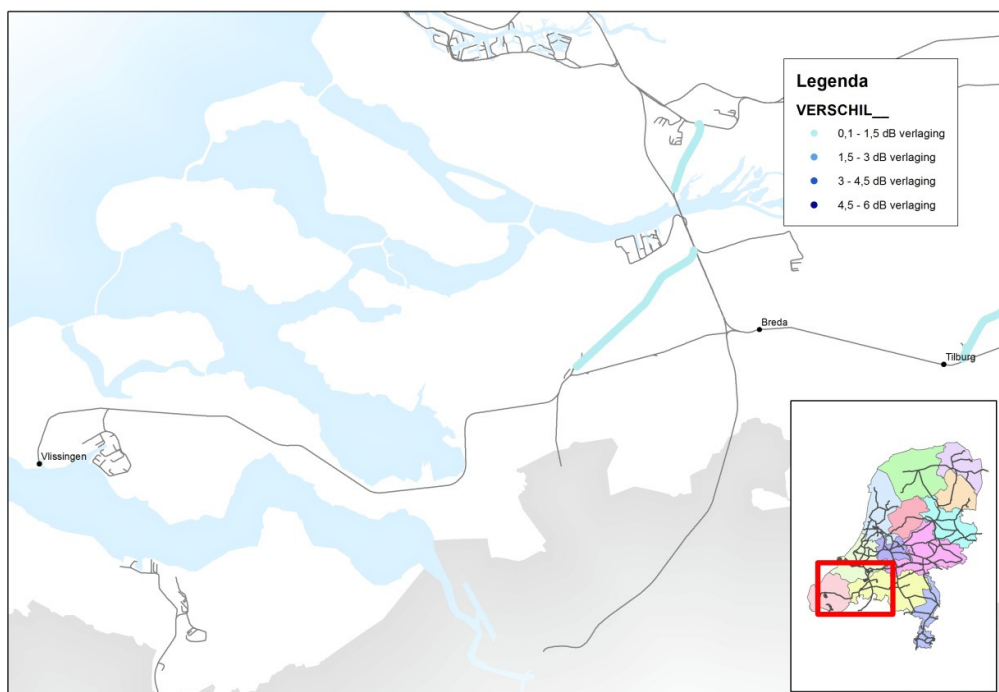


Figuur 5 Deelkaart mate van verlaging gpp

ProRail

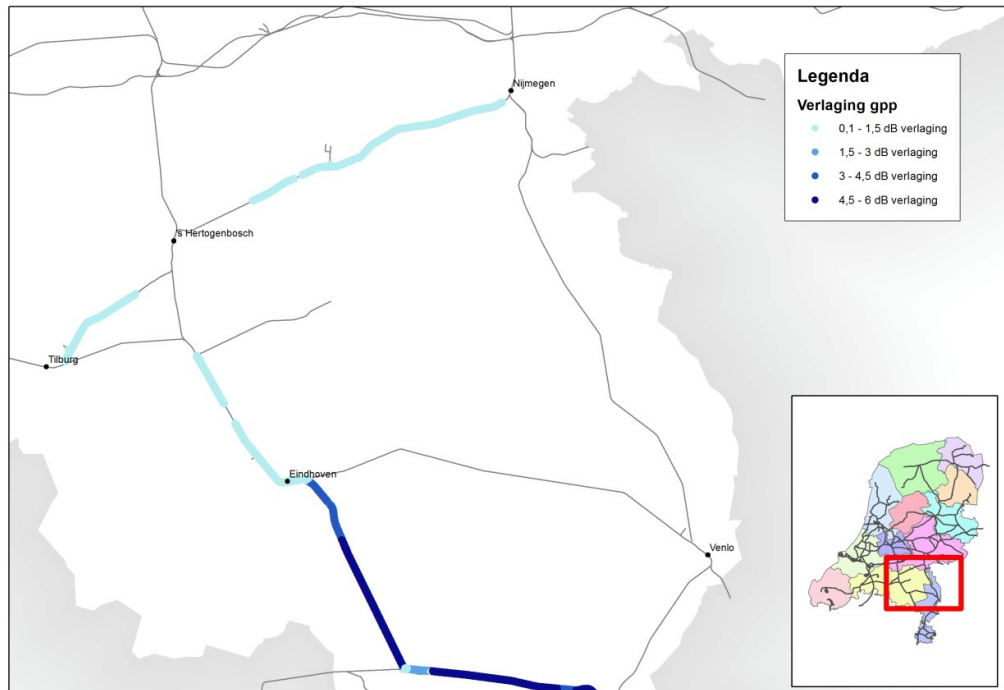


Figuur 6 Deelkaart mate van verlaging gpp

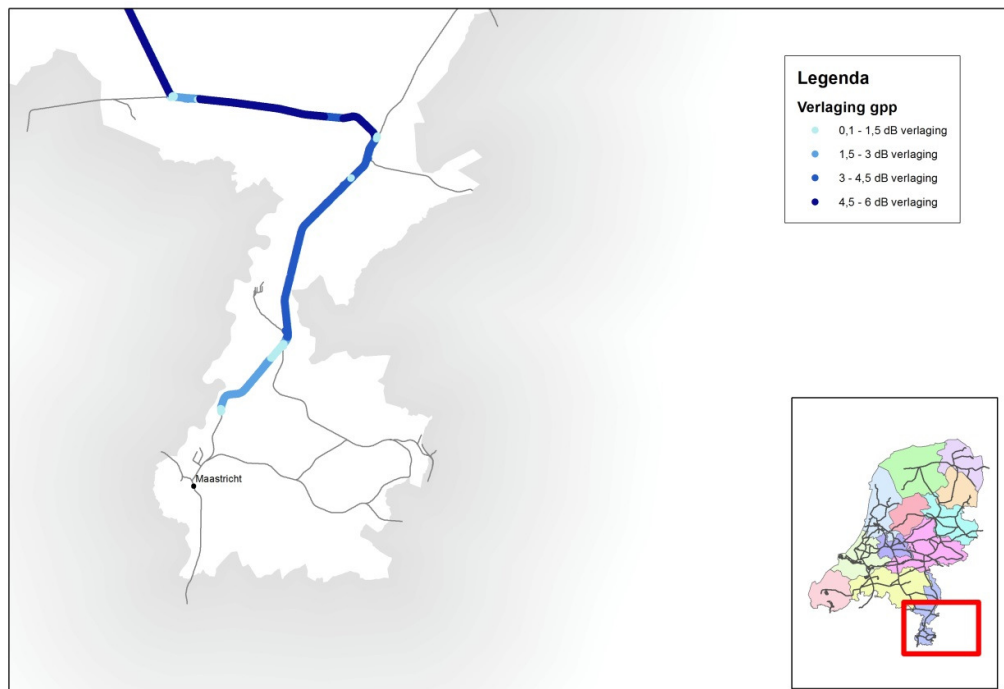


Figuur 7 Deelkaart mate van verlaging gpp

ProRail



Figuur 8 Deelkaart mate van verlaging gpp



Figuur 9 Deelkaart mate van verlaging gpp

6 Conclusie

De gpp's, die zijn vastgesteld op basis van artikel 11.45 lid 1, zijn gebaseerd op het gemiddelde van het verkeer in 2006, 2007 en 2008. Sinds deze jaren is het reizigersmaterieel veranderd. Bepaalde typen lawaaiig materieel zijn uitgefaseerd en vervangen door stiller modern materieel. Daarnaast is er lawaaiig materieel stiller gemaakt. Ook het goederenmaterieel is stiller geworden sinds de invoering van de Europese regelgeving Technical Specifications for Interoperability (TSI noise). Daarnaast is de routing van goederenverkeer gewijzigd, sinds de ingebruikname van de Betuweroute. Alle ontwikkelingen samen hebben tot gevolg gehad, dat er geluidproductieplafonds zijn waar de beschikbare geluidruimte niet benut wordt in de huidige situatie en in de toekomst. Op deze locaties kunnen de gpp's verlaagd worden. Hiertoe zal alleen de plafondcorrectiewaarde worden aangepast. Het onderhavige akoestische onderzoek heeft tot doel om te bepalen voor welke referentiepunten de gpp's verlaagd kunnen worden, en hoeveel. Hierbij is de robuustheid van de gpp's in aanmerking genomen: de verwachte vervoersvragen in de periode tot 2030 zouden binnen de nieuwe verlaagde gpp's gefaciliteerd moeten kunnen worden.

Door ProRail is berekend, dat de gpp's verlaagd kunnen worden voor 11.279 referentiepunten. Dit is 20% van het totale aantal referentiepunten. De mate van verlaging varieert van 0,1 dB tot 5,9 dB. De gpp-verlaging raakt gpp's in 99 gemeenten.

ProRail

Bijlage 1: Te wijzigen gpp's

Referentiepunt	Vigerend gpp	Nieuw vast te stellen gpp	Vershil (dB)	Ligt in gemeente	Heeft invloed op gemeente
3613	62,1	61,9	-0,2	Meppel	
3614	62,7	62	-0,7	Meppel	
3615	62,2	60,9	-1,3	Meppel	
3616	62,7	62	-0,7	Meppel	
3617	62,7	61,8	-0,9	Meppel	
3618	63,3	62,6	-0,7	Meppel	
3619	62,9	62,1	-0,8	Meppel	
3620	65,4	64,7	-0,7	Meppel	
3621	66,9	66,2	-0,7	Meppel	
3622	65,6	64,9	-0,7	Meppel	
3623	63,3	62,7	-0,6	Meppel	
3624	64,1	63,5	-0,6	Meppel	
3625	62,7	62,1	-0,6	Meppel	
3626	63,5	62,9	-0,6	Meppel	
3627	63,2	62,6	-0,6	Meppel	
3628	63,7	63,1	-0,6	Meppel	
3629	62,1	61,5	-0,6	Meppel	
3630	64,1	63,5	-0,6	Meppel	
3631	63,1	62,5	-0,6	Meppel	
3632	64,3	63,7	-0,6	Meppel	
3633	63,5	62,8	-0,7	Meppel	
3634	64,6	64	-0,6	Meppel	
3635	63,7	63	-0,7	Meppel	
3636	65	64,3	-0,7	Meppel	
3637	64	63,4	-0,6	Meppel	
3638	63,8	63,1	-0,7	Meppel	
3639	62,7	62,1	-0,6	Meppel	
3640	63	62,4	-0,6	Meppel	
3641	62,4	61,8	-0,6	Meppel	
3642	63,1	62,5	-0,6	Meppel	
3643	62,4	61,8	-0,6	Meppel	
3644	61,7	61	-0,7	Meppel	
3645	63,2	62,5	-0,7	Meppel	
3646	61,4	60,8	-0,6	Meppel	
3647	63,5	62,9	-0,6	Meppel	
3648	66,1	65,5	-0,6	Meppel	
3649	66,2	65,6	-0,6	Meppel	
3650	62,9	62,3	-0,6	Meppel	
3651	62,6	62	-0,6	Meppel	
3652	62,6	62	-0,6	Meppel	
3653	62,7	62,1	-0,6	Meppel	
3654	62,9	62,3	-0,6	Meppel	
3655	63,1	62,5	-0,6	Meppel	
3656	66,8	66,2	-0,6	Meppel	
3657	66,6	66	-0,6	Meppel	
3658	63,4	62,8	-0,6	Meppel	
3659	63,3	62,7	-0,6	Meppel	
3660	62,8	62,2	-0,6	Meppel	
3661	62,9	62,3	-0,6	Meppel	
3662	63	62,4	-0,6	Meppel	
3663	62,9	62,3	-0,6	Meppel	
3664	63,3	62,7	-0,6	Meppel	
3665	64,1	63,5	-0,6	Meppel	
3666	69,7	69,1	-0,6	Meppel	
3667	69,3	68,7	-0,6	Meppel	
3668	62,5	61,9	-0,6	Meppel	
3669	63,5	62,9	-0,6	Meppel	
3670	62,8	62,2	-0,6	Meppel	
3671	62,9	62,3	-0,6	Meppel	
3672	62,7	62,1	-0,6	Meppel	
3673	62,8	62,2	-0,6	Meppel	
3674	62,8	62,2	-0,6	Meppel	Westerveld
3675	62,8	62,2	-0,6	Meppel	
3676	62,7	62,1	-0,6	Meppel	Westerveld
3677	62,8	62,2	-0,6	Meppel	
3678	62,6	62	-0,6	Meppel	Westerveld

Referentiepunt	Vigerend gpp	Nieuw vast te stellen gpp	Vershil (dB)	Ligt in gemeente	Heeft invloed op gemeente
3679	62,8	62,2	-0,6	Meppel	
3680	62,8	62,2	-0,6	Meppel	Westerveld
3681	62,6	62	-0,6	Meppel	
3682	62,6	62	-0,6	Meppel	Westerveld
3683	62,8	62,2	-0,6	Meppel	
3684	62,6	62	-0,6	Meppel	Westerveld
3685	62,7	62,1	-0,6	Meppel	
3686	62,6	62	-0,6	Meppel	Westerveld
3687	62,6	62	-0,6	Meppel	
3688	63	62,4	-0,6	Meppel	Westerveld
3689	62,7	62,1	-0,6	Meppel	
3690	63,1	62,5	-0,6	Meppel	Westerveld
3691	62,9	62,3	-0,6	Meppel	
3692	63	62,4	-0,6	Meppel	Westerveld
3693	62,8	62,2	-0,6	Meppel	
3694	62,9	62,3	-0,6	Meppel	Westerveld
3695	62,8	62,2	-0,6	Meppel	
3696	62,8	62,2	-0,6	Meppel	Westerveld
3697	62,6	62	-0,6	Meppel	
3698	62,7	62,1	-0,6	Meppel	Westerveld
3699	62,5	61,9	-0,6	Meppel	
3700	62,6	62	-0,6	Meppel	Westerveld
3701	62,5	61,9	-0,6	Meppel	
3702	63,1	62,5	-0,6	Meppel	Westerveld
3703	62,6	62	-0,6	Meppel	
3704	61,7	61,1	-0,6	Meppel	Westerveld
3705	62,8	62,2	-0,6	Meppel	
3706	62,2	61,6	-0,6	Meppel	Westerveld
3707	62,8	62,2	-0,6	Meppel	
3708	62,7	62,1	-0,6	Meppel	Westerveld
3709	63,1	62,5	-0,6	Meppel	
3710	62,9	62,3	-0,6	Meppel	Westerveld
3711	63,1	62,5	-0,6	Meppel	
3712	63,2	62,6	-0,6	Meppel	Westerveld
3713	63,1	62,5	-0,6	Meppel	
3714	63,3	62,7	-0,6	Meppel	Westerveld
3715	63,1	62,5	-0,6	Meppel	
3716	63,3	62,7	-0,6	Meppel	Westerveld
3717	63,1	62,5	-0,6	Meppel	
3718	63,2	62,6	-0,6	Meppel	Westerveld
3719	63,2	62,6	-0,6	Meppel	
3720	63	62,4	-0,6	Meppel	Westerveld
3721	63,1	62,5	-0,6	Meppel	
3722	63,1	62,5	-0,6	Meppel	Westerveld
3723	63,3	62,7	-0,6	Meppel	
3724	63,2	62,6	-0,6	Meppel	Westerveld
3725	63,4	62,8	-0,6	Meppel	
3726	63,1	62,5	-0,6	Meppel	Westerveld
3727	63,4	62,8	-0,6	Meppel	
3728	63,1	62,5	-0,6	Meppel	Westerveld
3729	63,4	62,8	-0,6	Meppel	
3730	63,2	62,6	-0,6	Meppel	Westerveld
3731	63,4	62,8	-0,6	Meppel	
3732	63,2	62,6	-0,6	Meppel	Westerveld
3733	63,1	62,5	-0,6	Meppel	
3734	63,3	62,7	-0,6	Meppel	Westerveld
3735	63,4	62,8	-0,6	Meppel	
3736	62,5	61,9	-0,6	Meppel	Westerveld
3737	63,3	62,7	-0,6	Meppel	
3738	63,5	62,9	-0,6	Meppel	Westerveld
3739	63,5	62,9	-0,6	Meppel	
3740	63,5	62,9	-0,6	Meppel	Westerveld
3741	63,4	62,8	-0,6	Meppel	
3742	63,6	63	-0,6	Meppel	Westerveld
3743	63,2	62,6	-0,6	Meppel	
3744	63,5	62,9	-0,6	Meppel	Westerveld

Referentiepunt	Vigerend gpp	Nieuw vast te stellen gpp	Vershil (dB)	Ligt in gemeente	Heeft invloed op gemeente
3745	63,4	62,8	-0,6	Meppel	
3746	65,1	64,5	-0,6	Meppel	Westerveld
3747	65,3	64,7	-0,6	Meppel	
3748	64,2	63,6	-0,6	Meppel	Westerveld
3749	63,4	62,8	-0,6	Meppel	
3750	63,8	63,2	-0,6	Meppel	Westerveld
3751	63,3	62,7	-0,6	Meppel	
3752	63,8	63,2	-0,6	Meppel	Westerveld
3753	63,3	62,7	-0,6	Meppel	
3754	63,9	63,3	-0,6	Meppel	Westerveld
3755	63	62,4	-0,6	Meppel	
3756	63,6	63	-0,6	Meppel	Westerveld
3757	63,1	62,5	-0,6	Meppel	
3758	63,4	62,8	-0,6	Meppel	Westerveld
3759	63,1	62,5	-0,6	Meppel	
3760	63,5	62,9	-0,6	Meppel	Westerveld
3761	63,1	62,5	-0,6	Meppel	
3762	63,4	62,8	-0,6	Meppel	Westerveld
3763	63,1	62,5	-0,6	Meppel	
3764	63,5	62,9	-0,6	Meppel	Westerveld, Steenwijkerland
3765	63,2	62,6	-0,6	Meppel	Steenwijkerland
3766	63,5	62,9	-0,6	Meppel	Westerveld, Steenwijkerland
3767	63,3	62,7	-0,6	Meppel	Steenwijkerland
3768	63,2	62,6	-0,6	Meppel	Westerveld, Steenwijkerland
3769	63,3	62,7	-0,6	Meppel	Steenwijkerland
3770	61,9	61,3	-0,6	Meppel	Westerveld, Steenwijkerland
3771	62,6	62	-0,6	Meppel	Steenwijkerland
3772	61,9	61,3	-0,6	Meppel	Westerveld, Steenwijkerland
3773	61,8	61,2	-0,6	Meppel	Westerveld, Steenwijkerland
3774	61,4	60,8	-0,6	Meppel	Westerveld, Steenwijkerland
3775	61,3	60,7	-0,6	Meppel	Westerveld, Steenwijkerland
3776	60,6	60	-0,6	Meppel	Westerveld, Steenwijkerland
3777	61,8	61,2	-0,6	Steenwijkerland	Westerveld, Meppel
3778	62,4	61,8	-0,6	Steenwijkerland	Westerveld, Meppel
3779	61,5	60,9	-0,6	Steenwijkerland	Westerveld, Meppel
3780	62,3	61,7	-0,6	Steenwijkerland	Westerveld, Meppel
3781	62,2	61,6	-0,6	Steenwijkerland	Westerveld, Meppel
3782	61,8	61,2	-0,6	Steenwijkerland	Westerveld, Meppel
3783	62	61,4	-0,6	Steenwijkerland	Westerveld, Meppel
3784	62	61,4	-0,6	Steenwijkerland	Westerveld, Meppel
3785	61,2	60,6	-0,6	Steenwijkerland	Westerveld, Meppel
3786	61,4	60,8	-0,6	Steenwijkerland	Westerveld, Meppel
3787	61,1	60,5	-0,6	Steenwijkerland	Westerveld, Meppel
3788	61,7	61,1	-0,6	Steenwijkerland	Westerveld, Meppel
3789	61,4	60,8	-0,6	Steenwijkerland	Meppel
3790	61,7	61,1	-0,6	Steenwijkerland	Westerveld, Meppel
3791	61,3	60,7	-0,6	Steenwijkerland	
3792	61,7	61,2	-0,5	Steenwijkerland	
3793	61,3	61	-0,3	Steenwijkerland	
3794	62	61,6	-0,4	Steenwijkerland	
3795	61,6	61,3	-0,3	Steenwijkerland	
3796	61,8	61,4	-0,4	Steenwijkerland	
3797	61,8	61,5	-0,3	Steenwijkerland	
3798	61,7	61,3	-0,4	Steenwijkerland	
3799	61,4	61,1	-0,3	Steenwijkerland	
3800	61,4	61	-0,4	Steenwijkerland	
3801	61,7	61,4	-0,3	Steenwijkerland	
3802	61,8	61,4	-0,4	Steenwijkerland	
3803	62,2	61,8	-0,4	Steenwijkerland	
3804	61	60,7	-0,3	Steenwijkerland	
3805	61,7	61,3	-0,4	Steenwijkerland	
3806	61	60,7	-0,3	Steenwijkerland	
3807	61,8	61,5	-0,3	Steenwijkerland	
3808	61,1	60,7	-0,4	Steenwijkerland	
3809	61,7	61,3	-0,4	Steenwijkerland	
3810	61,1	60,6	-0,5	Steenwijkerland	

Referentiepunt	Vigerend gpp	Nieuw vast te stellen gpp	Vershil (dB)	Ligt in gemeente	Heeft invloed op gemeente
3811	62,5	62,1	-0,4	Steenwijkerland	
3812	62,1	61,6	-0,5	Steenwijkerland	
3813	62,8	62,5	-0,3	Steenwijkerland	
3814	63	62,5	-0,5	Steenwijkerland	
3815	62,9	62,5	-0,4	Steenwijkerland	
3816	62,5	62,1	-0,4	Steenwijkerland	
3817	62,8	62,5	-0,3	Steenwijkerland	
3818	62,4	62	-0,4	Steenwijkerland	
3819	55	54,6	-0,4	Steenwijkerland	
3820	62,3	61,8	-0,5	Steenwijkerland	
3821	62,5	62	-0,5	Steenwijkerland	
3822	53,9	53,5	-0,4	Steenwijkerland	
3823	62,2	61,7	-0,5	Steenwijkerland	
3824	59,5	59,1	-0,4	Steenwijkerland	
3825	62,4	61,9	-0,5	Steenwijkerland	
3826	55,6	52,2	-3,4	Steenwijkerland	
3827	62,9	62,4	-0,5	Steenwijkerland	
3828	62,1	61,7	-0,4	Steenwijkerland	
3830	62,3	61,9	-0,4	Steenwijkerland	
3832	62,1	61,8	-0,3	Steenwijkerland	
3834	62	61,7	-0,3	Steenwijkerland	
3835	62,8	62,4	-0,4	Steenwijkerland	
3836	62,2	61,8	-0,4	Steenwijkerland	
3837	62,5	62,1	-0,4	Steenwijkerland	
3838	62,3	62	-0,3	Steenwijkerland	
3839	62,9	62,5	-0,4	Steenwijkerland	
3840	62,2	61,8	-0,4	Steenwijkerland	
3841	62,7	62,3	-0,4	Steenwijkerland	
3842	62,2	61,9	-0,3	Steenwijkerland	
3843	62,8	62,7	-0,1	Steenwijkerland	
3877	55,7	55,6	-0,1	Steenwijkerland	
3878	55,7	55,5	-0,2	Steenwijkerland	
3879	59,6	58,4	-1,2	Steenwijkerland	
3880	57,9	56,6	-1,3	Steenwijkerland	
3881	59,8	58,4	-1,4	Steenwijkerland	
3882	60,7	59,3	-1,4	Steenwijkerland	
3883	58,9	57,5	-1,4	Steenwijkerland	
3884	60,3	58,9	-1,4	Steenwijkerland	
3885	59,1	57,7	-1,4	Steenwijkerland	
3886	61,4	60	-1,4	Steenwijkerland	
3887	59,4	58	-1,4	Steenwijkerland	
3888	61,9	60,5	-1,4	Steenwijkerland	
3889	60,7	59,3	-1,4	Steenwijkerland	
3890	62,6	61,2	-1,4	Steenwijkerland	
3891	59,6	58,2	-1,4	Steenwijkerland	
3892	61,5	60,1	-1,4	Steenwijkerland	
3893	59,1	57,7	-1,4	Steenwijkerland	
3894	61,3	59,9	-1,4	Steenwijkerland	
3895	59,8	58,4	-1,4	Steenwijkerland	
3896	62,1	60,7	-1,4	Steenwijkerland	
3897	60,4	59	-1,4	Steenwijkerland	
3898	62,4	61	-1,4	Steenwijkerland	
3899	53,4	52	-1,4	Steenwijkerland	
3900	62,7	61,3	-1,4	Steenwijkerland	
3901	53,4	52	-1,4	Steenwijkerland	
3902	62,8	61,4	-1,4	Steenwijkerland	
3903	53,8	52,4	-1,4	Steenwijkerland	
3904	62,9	61,5	-1,4	Steenwijkerland	
3905	54,2	52,8	-1,4	Steenwijkerland	
3906	63,7	62,3	-1,4	Steenwijkerland	
3907	58,5	57,1	-1,4	Steenwijkerland	
3908	62,9	61,5	-1,4	Steenwijkerland	
3909	64,7	63,3	-1,4	Steenwijkerland	
3910	64	62,6	-1,4	Steenwijkerland	
3911	64,9	63,5	-1,4	Steenwijkerland	
3912	64,2	62,8	-1,4	Steenwijkerland	

Referentiepunt	Vigerend gpp	Nieuw vast te stellen gpp	Vershil (dB)	Ligt in gemeente	Heeft invloed op gemeente
3913	64,1	62,7	-1,4	Steenwijkerland	
3914	62,4	61	-1,4	Steenwijkerland	
3915	62,7	61,3	-1,4	Steenwijkerland	
3916	62,1	60,7	-1,4	Steenwijkerland	
3917	55,1	53,7	-1,4	Steenwijkerland	
3918	59,9	58,5	-1,4	Steenwijkerland	
3919	55,2	53,8	-1,4	Steenwijkerland	
3920	57,4	56	-1,4	Steenwijkerland	
3921	52,9	51,5	-1,4	Steenwijkerland	
3922	59,9	58,5	-1,4	Steenwijkerland	
3923	53,5	52,1	-1,4	Steenwijkerland	
3924	59,5	58,1	-1,4	Steenwijkerland	
3925	54,1	52,7	-1,4	Steenwijkerland	
3926	57,8	56,4	-1,4	Steenwijkerland	
3927	53,5	52,1	-1,4	Steenwijkerland	
3928	56,7	55,3	-1,4	Steenwijkerland	
3929	53,7	52,3	-1,4	Steenwijkerland	
3930	55,6	54,2	-1,4	Steenwijkerland	
3931	54,3	52,9	-1,4	Steenwijkerland	
3932	53,9	52,5	-1,4	Steenwijkerland	
3933	56	54,6	-1,4	Steenwijkerland	
3934	54,6	53,2	-1,4	Steenwijkerland	
3935	53,4	52	-1,4	Steenwijkerland	
3937	53	51,6	-1,4	Steenwijkerland	
3939	52,9	51,5	-1,4	Steenwijkerland	
3941	52,2	50,8	-1,4	Steenwijkerland	
3943	52,8	51,4	-1,4	Steenwijkerland	
3944	52,3	50,9	-1,4	Steenwijkerland	
3945	53,6	52,2	-1,4	Steenwijkerland	
3946	53,4	52	-1,4	Steenwijkerland	
3947	54,7	53,3	-1,4	Steenwijkerland	
3949	56,5	55,1	-1,4	Steenwijkerland	
3950	54,5	53,2	-1,3	Steenwijkerland	
3951	55,6	54,2	-1,4	Steenwijkerland	
3952	56	54,6	-1,4	Steenwijkerland	
3953	53,8	52,4	-1,4	Steenwijkerland	
3954	56,7	55,3	-1,4	Steenwijkerland	
3955	57,1	55,7	-1,4	Steenwijkerland	
3956	54,8	53,4	-1,4	Steenwijkerland	
3957	62	60,6	-1,4	Steenwijkerland	
3958	54,9	53,5	-1,4	Steenwijkerland	
3959	61,8	60,4	-1,4	Steenwijkerland	
3960	56	54,6	-1,4	Steenwijkerland	
3961	62,2	60,8	-1,4	Steenwijkerland	
3962	60,8	59,4	-1,4	Steenwijkerland	
3963	62,3	60,9	-1,4	Steenwijkerland	
3964	63,4	62	-1,4	Steenwijkerland	
3965	62,7	61,3	-1,4	Steenwijkerland	
3966	63,6	62,2	-1,4	Steenwijkerland	
3967	62,4	61	-1,4	Steenwijkerland	
3968	63,5	62,1	-1,4	Steenwijkerland	
3969	60,7	59,3	-1,4	Steenwijkerland	
3970	63,6	62,2	-1,4	Steenwijkerland	
3971	62,6	61,2	-1,4	Steenwijkerland	
3972	63,9	62,5	-1,4	Steenwijkerland	
3973	62,6	61,2	-1,4	Steenwijkerland	
3974	63,4	62	-1,4	Steenwijkerland	
3975	62,3	60,9	-1,4	Steenwijkerland	Weststellingwerf
3976	63,2	61,8	-1,4	Steenwijkerland	Weststellingwerf
3977	60	58,6	-1,4	Steenwijkerland	Weststellingwerf
3978	63	61,6	-1,4	Steenwijkerland	Weststellingwerf
3979	61,8	60,4	-1,4	Steenwijkerland	Weststellingwerf
3980	63,3	61,9	-1,4	Steenwijkerland	Weststellingwerf
3981	62,4	61	-1,4	Steenwijkerland	Weststellingwerf
3982	63,4	62	-1,4	Steenwijkerland	Weststellingwerf
3983	62,4	61	-1,4	Steenwijkerland	Weststellingwerf

Referentiepunt	Vigerend gpp	Nieuw vast te stellen gpp	Vershil (dB)	Ligt in gemeente	Heeft invloed op gemeente
3984	63,2	61,8	-1,4	Steenwijkerland	Weststellingwerf
3985	62,5	61,1	-1,4	Steenwijkerland	Weststellingwerf
3986	63,1	61,7	-1,4	Steenwijkerland	Weststellingwerf
3987	62,7	61,3	-1,4	Steenwijkerland	Weststellingwerf
3988	63,2	61,8	-1,4	Steenwijkerland	Weststellingwerf
3989	62,6	61,2	-1,4	Steenwijkerland	Weststellingwerf
3990	63,1	61,7	-1,4	Steenwijkerland	Weststellingwerf
3991	62,7	61,3	-1,4	Steenwijkerland	Weststellingwerf
3992	62,9	61,5	-1,4	Steenwijkerland	Weststellingwerf
3993	62,8	61,4	-1,4	Steenwijkerland	Weststellingwerf
3994	62,6	61,2	-1,4	Steenwijkerland	Weststellingwerf
3995	62,5	61,1	-1,4	Steenwijkerland	Weststellingwerf
3996	61,8	60,4	-1,4	Steenwijkerland	Weststellingwerf
3997	62,4	61	-1,4	Steenwijkerland	Weststellingwerf
3998	62,8	61,4	-1,4	Steenwijkerland	Weststellingwerf
3999	62,7	61,3	-1,4	Steenwijkerland	Weststellingwerf
4000	62,4	61	-1,4	Steenwijkerland	Weststellingwerf
4001	63,1	61,7	-1,4	Steenwijkerland	Weststellingwerf
4002	63,1	61,7	-1,4	Steenwijkerland	Weststellingwerf
4003	63	61,6	-1,4	Steenwijkerland	Weststellingwerf
4004	62,9	61,5	-1,4	Steenwijkerland	Weststellingwerf
4005	63,1	61,7	-1,4	Steenwijkerland	Weststellingwerf
4006	63	61,6	-1,4	Steenwijkerland	Weststellingwerf
4007	63,2	61,8	-1,4	Steenwijkerland	Weststellingwerf
4008	62,9	61,5	-1,4	Weststellingwerf	Steenwijkerland
4009	63,3	61,9	-1,4	Weststellingwerf	Steenwijkerland
4010	62,9	61,5	-1,4	Weststellingwerf	Steenwijkerland
4011	63,2	61,8	-1,4	Weststellingwerf	Steenwijkerland
4012	62,1	60,7	-1,4	Weststellingwerf	Steenwijkerland
4013	63,2	61,8	-1,4	Weststellingwerf	Steenwijkerland
4014	62,4	61	-1,4	Weststellingwerf	Steenwijkerland
4015	63,3	61,9	-1,4	Weststellingwerf	Steenwijkerland
4016	63,4	62	-1,4	Weststellingwerf	Steenwijkerland
4017	63,3	61,9	-1,4	Weststellingwerf	Steenwijkerland
4018	63,6	62,2	-1,4	Weststellingwerf	
4019	63,4	62	-1,4	Weststellingwerf	
4020	63,4	62	-1,4	Weststellingwerf	
4021	63,6	62,2	-1,4	Weststellingwerf	
4022	63,7	62,3	-1,4	Weststellingwerf	
4023	63,5	62,1	-1,4	Weststellingwerf	
4024	64,1	62,7	-1,4	Weststellingwerf	
4025	63,4	62	-1,4	Weststellingwerf	
4026	64,1	62,7	-1,4	Weststellingwerf	
4027	63,2	61,8	-1,4	Weststellingwerf	
4028	64,3	62,9	-1,4	Weststellingwerf	
4029	62,7	61,3	-1,4	Weststellingwerf	
4030	64,3	62,9	-1,4	Weststellingwerf	
4031	63,1	61,7	-1,4	Weststellingwerf	
4032	63,7	62,3	-1,4	Weststellingwerf	
4033	63,4	62	-1,4	Weststellingwerf	
4034	64,9	63,5	-1,4	Weststellingwerf	
4035	63,9	62,5	-1,4	Weststellingwerf	
4036	65	63,6	-1,4	Weststellingwerf	
4037	63,6	62,2	-1,4	Weststellingwerf	
4038	64,7	63,3	-1,4	Weststellingwerf	
4039	64,5	63,1	-1,4	Weststellingwerf	
4040	63,8	62,4	-1,4	Weststellingwerf	
4041	64,7	63,3	-1,4	Weststellingwerf	
4042	64,3	62,9	-1,4	Weststellingwerf	
4043	64,4	63	-1,4	Weststellingwerf	
4044	64,4	63	-1,4	Weststellingwerf	
4045	63,5	62,1	-1,4	Weststellingwerf	
4046	64,2	62,8	-1,4	Weststellingwerf	
4047	63,6	62,2	-1,4	Weststellingwerf	
4048	64,4	63	-1,4	Weststellingwerf	
4049	63,7	62,3	-1,4	Weststellingwerf	

Referentiepunt	Vigerend gpp	Nieuw vast te stellen gpp	Vershil (dB)	Ligt in gemeente	Heeft invloed op gemeente
4050	64,3	62,9	-1,4	Weststellingwerf	
4051	63,8	62,4	-1,4	Weststellingwerf	
4052	64,5	63,1	-1,4	Weststellingwerf	
4053	63,6	62,2	-1,4	Weststellingwerf	
4054	64,8	63,4	-1,4	Weststellingwerf	
4055	63,5	62,1	-1,4	Weststellingwerf	
4056	64,9	63,5	-1,4	Weststellingwerf	
4057	63,6	62,2	-1,4	Weststellingwerf	
4058	64,7	63,3	-1,4	Weststellingwerf	
4059	63,5	62,1	-1,4	Weststellingwerf	
4060	64,6	63,2	-1,4	Weststellingwerf	
4061	63,6	62,2	-1,4	Weststellingwerf	
4062	64,8	63,4	-1,4	Weststellingwerf	
4063	63,5	62,1	-1,4	Weststellingwerf	
4064	64,8	63,4	-1,4	Weststellingwerf	
4065	63,7	62,3	-1,4	Weststellingwerf	
4066	65,2	63,8	-1,4	Weststellingwerf	
4067	63,2	61,8	-1,4	Weststellingwerf	
4068	65,5	64,1	-1,4	Weststellingwerf	
4069	63,3	61,9	-1,4	Weststellingwerf	
4070	65,2	63,8	-1,4	Weststellingwerf	
4071	63,8	62,4	-1,4	Weststellingwerf	
4072	65,5	64,1	-1,4	Weststellingwerf	
4073	64,6	63,2	-1,4	Weststellingwerf	
4074	69,3	67,9	-1,4	Weststellingwerf	
4075	70,4	69	-1,4	Weststellingwerf	
4076	66,4	65	-1,4	Weststellingwerf	
4077	64,3	62,9	-1,4	Weststellingwerf	
4078	64,8	63,4	-1,4	Weststellingwerf	
4079	63,1	61,7	-1,4	Weststellingwerf	
4080	65,1	63,7	-1,4	Weststellingwerf	
4081	64,7	63	-1,7	Weststellingwerf	
4082	65,5	62,7	-2,8	Weststellingwerf	
4083	64,3	61,7	-2,6	Weststellingwerf	
4084	65,4	62,5	-2,9	Weststellingwerf	
4085	64,5	61,9	-2,6	Weststellingwerf	
4086	65,5	62,6	-2,9	Weststellingwerf	
4087	64,3	61,6	-2,7	Weststellingwerf	
4088	64,9	62	-2,9	Weststellingwerf	
4089	64,2	61,6	-2,6	Weststellingwerf	
4090	63,7	60,9	-2,8	Weststellingwerf	
4091	63,1	60,6	-2,5	Weststellingwerf	
4092	63,5	60,7	-2,8	Weststellingwerf	
4093	62,8	60,3	-2,5	Weststellingwerf	
4094	64,2	61,4	-2,8	Weststellingwerf	
4095	63	60,5	-2,5	Weststellingwerf	
4096	63,9	61,1	-2,8	Weststellingwerf	
4097	63,9	61,4	-2,5	Weststellingwerf	
4098	65	62,2	-2,8	Weststellingwerf	
4099	64,7	62	-2,7	Weststellingwerf	
4100	64,9	62,1	-2,8	Weststellingwerf	
4101	64,7	62,1	-2,6	Weststellingwerf	
4102	64,9	62	-2,9	Weststellingwerf	
4103	64,5	61,9	-2,6	Weststellingwerf	
4104	64,6	61,8	-2,8	Weststellingwerf	
4105	64,2	61,6	-2,6	Weststellingwerf	
4106	64,1	61,4	-2,7	Weststellingwerf	
4107	63,8	61,3	-2,5	Weststellingwerf	
4108	63,8	61	-2,8	Weststellingwerf	
4109	63,4	60,9	-2,5	Weststellingwerf	
4110	63,4	60,7	-2,7	Weststellingwerf	
4111	62,9	60,4	-2,5	Weststellingwerf	
4112	63	60,2	-2,8	Weststellingwerf	
4113	62,8	60,3	-2,5	Weststellingwerf	
4114	62,6	59,9	-2,7	Weststellingwerf	
4115	62,4	59,9	-2,5	Weststellingwerf	

Referentiepunt	Vigerend gpp	Nieuw vast te stellen gpp	Vershil (dB)	Ligt in gemeente	Heeft invloed op gemeente
4116	61,8	58,8	-3	Weststellingwerf	
4117	61,3	58,1	-3,2	Weststellingwerf	
4118	60,7	57,5	-3,2	Weststellingwerf	
4119	60,4	57,2	-3,2	Weststellingwerf	
4120	60,8	57,6	-3,2	Weststellingwerf	
4121	60,1	56,9	-3,2	Weststellingwerf	
4122	60,4	57,2	-3,2	Weststellingwerf	
4123	58	54,8	-3,2	Weststellingwerf	
4124	59,4	56,2	-3,2	Weststellingwerf	
4125	57,1	53,9	-3,2	Weststellingwerf	
4126	59,4	56,2	-3,2	Weststellingwerf	
4127	57,5	54,3	-3,2	Weststellingwerf	
4128	60	56,8	-3,2	Weststellingwerf	
4129	59,6	56,4	-3,2	Weststellingwerf	
4130	60,6	57,4	-3,2	Weststellingwerf	
4131	60,3	57,1	-3,2	Weststellingwerf	
4132	60,6	57,4	-3,2	Weststellingwerf	
4133	60,2	57	-3,2	Weststellingwerf	
4134	60,4	57,2	-3,2	Weststellingwerf	
4135	61,5	58,3	-3,2	Weststellingwerf	
4136	62,8	59,6	-3,2	Weststellingwerf	
4137	61,7	58,5	-3,2	Weststellingwerf	
4138	62,4	59,2	-3,2	Weststellingwerf	
4139	61,5	58,3	-3,2	Weststellingwerf	
4140	62	58,8	-3,2	Weststellingwerf	
4141	63	59,8	-3,2	Weststellingwerf	
4142	62,9	59,7	-3,2	Weststellingwerf	
4143	63,1	59,9	-3,2	Weststellingwerf	
4144	62,5	59,3	-3,2	Weststellingwerf	
4145	62,9	59,7	-3,2	Weststellingwerf	
4146	62,6	59,4	-3,2	Weststellingwerf	
4147	63,3	60,1	-3,2	Weststellingwerf	
4148	62,5	59,3	-3,2	Weststellingwerf	
4149	63,6	60,4	-3,2	Weststellingwerf	
4150	63,7	60,5	-3,2	Weststellingwerf	
4151	64,1	60,9	-3,2	Weststellingwerf	
4152	63,8	60,6	-3,2	Weststellingwerf	
4153	64	60,8	-3,2	Weststellingwerf	
4154	64	60,8	-3,2	Weststellingwerf	
4155	64,5	61,3	-3,2	Weststellingwerf	
4156	64,2	61	-3,2	Weststellingwerf	
4157	64,7	61,5	-3,2	Weststellingwerf	
4158	64,2	61	-3,2	Weststellingwerf	
4159	65	61,8	-3,2	Weststellingwerf	
4160	64,3	61,1	-3,2	Weststellingwerf	
4161	64,9	61,7	-3,2	Weststellingwerf	
4162	64,5	61,3	-3,2	Weststellingwerf	
4163	65,5	62,3	-3,2	Weststellingwerf	
4164	64,7	61,5	-3,2	Weststellingwerf	
4165	65,8	62,6	-3,2	Weststellingwerf	
4166	64,6	61,4	-3,2	Weststellingwerf	
4167	65,1	61,9	-3,2	Weststellingwerf	
4168	64,8	61,6	-3,2	Weststellingwerf	
4169	65,2	62	-3,2	Weststellingwerf	
4170	65	61,8	-3,2	Weststellingwerf	
4171	65,8	62,6	-3,2	Weststellingwerf	
4172	65,2	62	-3,2	Weststellingwerf	
4173	65	61,8	-3,2	Weststellingwerf	
4174	64,2	61,2	-3	Weststellingwerf	
4175	64,8	62,3	-2,5	Weststellingwerf	
4176	64,1	61,8	-2,3	Weststellingwerf	
4177	64,1	62,2	-1,9	Weststellingwerf	
4178	64,2	62,2	-2	Weststellingwerf	
4179	63,9	62	-1,9	Weststellingwerf	
4180	63	61,1	-1,9	Weststellingwerf	
4181	63,8	61,9	-1,9	Weststellingwerf	

Referentiepunt	Vigerend gpp	Nieuw vast te stellen gpp	Vershil (dB)	Ligt in gemeente	Heeft invloed op gemeente
4182	63,6	61,7	-1,9	Weststellingwerf	
4183	63,6	61,7	-1,9	Weststellingwerf	
4184	63,4	61,5	-1,9	Weststellingwerf	
4185	63,7	61,8	-1,9	Weststellingwerf	
4186	63,5	61,6	-1,9	Weststellingwerf	
4187	63,4	61,5	-1,9	Weststellingwerf	
4188	63,3	61,4	-1,9	Weststellingwerf	
4189	63,6	61,7	-1,9	Weststellingwerf	
4190	62,8	60,9	-1,9	Weststellingwerf	
4191	62,9	61	-1,9	Weststellingwerf	
4192	63,6	61,7	-1,9	Weststellingwerf	
4193	63,5	61,6	-1,9	Weststellingwerf	
4194	63,6	61,7	-1,9	Weststellingwerf	
4195	63,4	61,5	-1,9	Weststellingwerf	
4196	63,9	62	-1,9	Weststellingwerf	
4197	63,6	61,7	-1,9	Weststellingwerf	
4198	64	62,1	-1,9	Weststellingwerf	
4199	63,3	61,4	-1,9	Weststellingwerf	
4200	63,8	61,9	-1,9	Weststellingwerf	
4201	64,4	62,5	-1,9	Weststellingwerf	
4202	63,8	61,9	-1,9	Weststellingwerf	
4203	64,2	62,3	-1,9	Weststellingwerf	
4204	63,5	61,6	-1,9	Weststellingwerf	
4205	63,8	61,9	-1,9	Weststellingwerf	
4206	63,5	61,6	-1,9	Weststellingwerf	
4207	63,7	61,8	-1,9	Weststellingwerf	
4208	63,7	61,8	-1,9	Weststellingwerf	
4209	63,5	61,6	-1,9	Weststellingwerf	
4210	63,5	61,6	-1,9	Weststellingwerf	
4211	63,7	61,8	-1,9	Weststellingwerf	
4212	63,4	61,5	-1,9	Weststellingwerf	
4213	63,6	61,7	-1,9	Weststellingwerf	
4214	63,3	61,4	-1,9	Weststellingwerf	
4215	64	62,1	-1,9	Weststellingwerf	
4216	63,4	61,5	-1,9	Weststellingwerf	
4217	64,2	62,3	-1,9	Weststellingwerf	
4218	63,8	61,9	-1,9	Weststellingwerf	
4219	63,8	61,9	-1,9	Weststellingwerf	
4220	63,7	61,8	-1,9	Weststellingwerf	
4221	64,6	62,7	-1,9	Weststellingwerf	
4222	64,3	62,4	-1,9	Weststellingwerf	
4223	64,6	62,7	-1,9	Weststellingwerf	
4224	64,2	62,3	-1,9	Weststellingwerf	
4225	64,6	62,7	-1,9	Weststellingwerf	
4226	64,3	62,4	-1,9	Weststellingwerf	
4227	64,6	62,7	-1,9	Weststellingwerf	
4228	64,2	62,3	-1,9	Weststellingwerf	
4229	64,5	62,6	-1,9	Weststellingwerf	
4230	64,4	62,5	-1,9	Weststellingwerf	
4231	64,3	62,5	-1,8	Weststellingwerf	
4232	64,3	62,6	-1,7	Weststellingwerf	
4233	63,8	62,6	-1,2	Weststellingwerf	
4234	64	63,1	-0,9	Weststellingwerf	
4235	63,9	63,1	-0,8	Weststellingwerf	
4236	63,9	63,1	-0,8	Weststellingwerf	Heerenveen
4237	64,4	63,6	-0,8	Weststellingwerf	Heerenveen
4238	64,8	64	-0,8	Weststellingwerf	Heerenveen
4239	64,5	63,7	-0,8	Weststellingwerf	Heerenveen
4240	64,6	63,8	-0,8	Weststellingwerf	Heerenveen
4241	64,7	63,9	-0,8	Weststellingwerf	Heerenveen
4242	64,6	63,8	-0,8	Weststellingwerf	Heerenveen
4243	64,6	63,9	-0,7	Weststellingwerf	Heerenveen
4244	64,9	64,1	-0,8	Weststellingwerf	Heerenveen
4245	64,9	64,1	-0,8	Weststellingwerf	Heerenveen
4246	66,7	65,9	-0,8	Heerenveen	Weststellingwerf
4247	64,6	63,8	-0,8	Heerenveen	Weststellingwerf

Referentiepunt	Vigerend gpp	Nieuw vast te stellen gpp	Vershil (dB)	Ligt in gemeente	Heeft invloed op gemeente
4248	64,8	64	-0,8	Heerenveen	Weststellingwerf
4249	63,9	63,1	-0,8	Heerenveen	Weststellingwerf
4250	64,9	64,1	-0,8	Heerenveen	Weststellingwerf
4251	64,1	63,3	-0,8	Heerenveen	Weststellingwerf
4252	64,9	64,1	-0,8	Heerenveen	Weststellingwerf
4253	63,6	62,8	-0,8	Heerenveen	Weststellingwerf
4254	64,8	64	-0,8	Heerenveen	Weststellingwerf
4255	63,5	62,7	-0,8	Heerenveen	Weststellingwerf
4256	64,7	63,9	-0,8	Heerenveen	
4257	63,9	63,1	-0,8	Heerenveen	
4258	64,6	63,8	-0,8	Heerenveen	
4259	63,4	62,6	-0,8	Heerenveen	
4260	64,7	63,9	-0,8	Heerenveen	
4261	62,9	62,1	-0,8	Heerenveen	
4262	64,9	64,1	-0,8	Heerenveen	
4263	63,1	62,3	-0,8	Heerenveen	
4264	65,1	64,3	-0,8	Heerenveen	
4265	63,2	62,4	-0,8	Heerenveen	
4266	64,8	64	-0,8	Heerenveen	
4267	62,8	62	-0,8	Heerenveen	
4268	64,6	63,8	-0,8	Heerenveen	
4269	56,7	55,9	-0,8	Heerenveen	
4270	64,2	63,4	-0,8	Heerenveen	
4271	58,3	57,5	-0,8	Heerenveen	
4272	61,6	60,8	-0,8	Heerenveen	
4273	62,8	62	-0,8	Heerenveen	
4274	55,8	55	-0,8	Heerenveen	
4275	63,1	62,3	-0,8	Heerenveen	
4276	61,3	60,5	-0,8	Heerenveen	
4277	63,2	62,4	-0,8	Heerenveen	
4278	65,3	64,5	-0,8	Heerenveen	
4279	64	63,2	-0,8	Heerenveen	
4280	65,4	64,6	-0,8	Heerenveen	
4281	64	63,2	-0,8	Heerenveen	
4282	65,5	64,7	-0,8	Heerenveen	
4283	64	63,2	-0,8	Heerenveen	
4284	64,9	64,1	-0,8	Heerenveen	
4285	64,1	63,3	-0,8	Heerenveen	
4286	65,4	64,6	-0,8	Heerenveen	
4287	64,2	63,4	-0,8	Heerenveen	
4288	65,5	64,7	-0,8	Heerenveen	
4289	64,5	63,7	-0,8	Heerenveen	
4290	65,4	64,6	-0,8	Heerenveen	
4291	64,4	63,6	-0,8	Heerenveen	
4292	65,5	64,7	-0,8	Heerenveen	
4293	64,6	63,8	-0,8	Heerenveen	
4294	65,5	64,7	-0,8	Heerenveen	
4295	64,8	64	-0,8	Heerenveen	
4296	65,1	64,3	-0,8	Heerenveen	
4297	64,4	63,6	-0,8	Heerenveen	
4298	65,2	64,4	-0,8	Heerenveen	
4299	64,5	63,7	-0,8	Heerenveen	
4300	65,5	64,7	-0,8	Heerenveen	
4301	64,3	63,5	-0,8	Heerenveen	
4302	65,4	64,6	-0,8	Heerenveen	
4303	64,2	63,4	-0,8	Heerenveen	
4304	65	64,2	-0,8	Heerenveen	
4305	64,4	63,6	-0,8	Heerenveen	
4306	67,2	66,4	-0,8	Heerenveen	
4307	66,3	65,5	-0,8	Heerenveen	
4308	66,9	66,1	-0,8	Heerenveen	
4309	65,9	65,1	-0,8	Heerenveen	
4310	66,5	65,7	-0,8	Heerenveen	
4311	65,3	64,5	-0,8	Heerenveen	
4312	65,7	64,9	-0,8	Heerenveen	
4313	64,6	63,8	-0,8	Heerenveen	

Referentiepunt	Vigerend gpp	Nieuw vast te stellen gpp	Vershil (dB)	Ligt in gemeente	Heeft invloed op gemeente
4314	65,3	64,5	-0,8	Heerenveen	
4315	64,3	63,5	-0,8	Heerenveen	
4316	64,9	64,1	-0,8	Heerenveen	
4317	63,9	63,1	-0,8	Heerenveen	
4318	64,2	63,4	-0,8	Heerenveen	
4319	63,1	62,3	-0,8	Heerenveen	
4320	63,9	63,1	-0,8	Heerenveen	
4321	62,9	62,1	-0,8	Heerenveen	
4322	63,4	62,6	-0,8	Heerenveen	
4323	63	62,2	-0,8	Heerenveen	
4324	62,8	62	-0,8	Heerenveen	
4325	61	60,2	-0,8	Heerenveen	
4326	62,2	61,4	-0,8	Heerenveen	
4327	61,8	61	-0,8	Heerenveen	
4328	61,8	61	-0,8	Heerenveen	
4329	61,7	60,9	-0,8	Heerenveen	
4330	61,2	60,4	-0,8	Heerenveen	
4331	60,8	60	-0,8	Heerenveen	
4332	61,3	60,5	-0,8	Heerenveen	
4333	60,7	59,9	-0,8	Heerenveen	
4334	62,9	62,1	-0,8	Heerenveen	
4335	62,1	61,3	-0,8	Heerenveen	
4336	57,9	57,1	-0,8	Heerenveen	
4337	58	57,2	-0,8	Heerenveen	
4338	56	55,2	-0,8	Heerenveen	
4339	56,3	55,5	-0,8	Heerenveen	
4340	55,3	54,5	-0,8	Heerenveen	
4341	55,8	55	-0,8	Heerenveen	
4342	55,3	54,5	-0,8	Heerenveen	
4343	55,8	55	-0,8	Heerenveen	
4344	55,8	55	-0,8	Heerenveen	
4345	56,5	55,7	-0,8	Heerenveen	
4346	56,2	55,4	-0,8	Heerenveen	
4347	57,8	57	-0,8	Heerenveen	
4348	57,4	56,6	-0,8	Heerenveen	
4349	58,5	57,7	-0,8	Heerenveen	
4350	57,8	57	-0,8	Heerenveen	
4351	59,4	58,6	-0,8	Heerenveen	
4352	58,9	58,1	-0,8	Heerenveen	
4353	59,6	58,8	-0,8	Heerenveen	
4354	59,3	58,5	-0,8	Heerenveen	
4355	61	60,2	-0,8	Heerenveen	
4356	61,5	60,7	-0,8	Heerenveen	
4357	61,9	61,1	-0,8	Heerenveen	
4358	61,3	60,5	-0,8	Heerenveen	
4359	62,3	61,5	-0,8	Heerenveen	
4360	61,5	60,7	-0,8	Heerenveen	
4361	63,1	62,3	-0,8	Heerenveen	
4362	62,1	61,3	-0,8	Heerenveen	
4363	63,4	62,6	-0,8	Heerenveen	
4364	60	59,2	-0,8	Heerenveen	
4366	59,4	58,6	-0,8	Heerenveen	
4367	62,2	61,4	-0,8	Heerenveen	
4368	61,4	60,6	-0,8	Heerenveen	
4369	62,9	62,1	-0,8	Heerenveen	
4370	62,3	61,5	-0,8	Heerenveen	
4371	63,6	62,8	-0,8	Heerenveen	
4372	61,8	61	-0,8	Heerenveen	
4373	63,8	63	-0,8	Heerenveen	
4374	62,5	61,7	-0,8	Heerenveen	
4375	64	63,2	-0,8	Heerenveen	
4376	63	62,2	-0,8	Heerenveen	
4377	64,3	63,5	-0,8	Heerenveen	
4378	63,9	63,1	-0,8	Heerenveen	
4379	65	64,2	-0,8	Heerenveen	
4380	64,5	63,7	-0,8	Heerenveen	

Referentiepunt	Vigerend gpp	Nieuw vast te stellen gpp	Vershil (dB)	Ligt in gemeente	Heeft invloed op gemeente
4381	65,5	64,7	-0,8	Heerenveen	
4382	64,6	63,8	-0,8	Heerenveen	
4383	65,7	64,9	-0,8	Heerenveen	
4384	64,5	63,7	-0,8	Heerenveen	
4385	64,8	64,2	-0,6	Heerenveen	
4386	62	61,9	-0,1	Heerenveen	
5005	65,3	65	-0,3	Assen	
5006	65,7	64,7	-1	Assen	
5007	65,4	64,6	-0,8	Assen	
5008	65,4	64,3	-1,1	Assen	
5009	65,4	64,6	-0,8	Assen	
5010	65,9	64,8	-1,1	Assen	
5011	65,8	65	-0,8	Assen	
5012	65,9	64,7	-1,2	Assen	
5013	65,6	64,7	-0,9	Assen	
5014	65,9	64,8	-1,1	Assen	
5015	65,9	65,1	-0,8	Assen	Tynaarlo
5016	65,9	64,7	-1,2	Assen	Tynaarlo
5017	65,7	64,9	-0,8	Assen	Tynaarlo
5018	66,1	64,9	-1,2	Assen	Tynaarlo
5019	66	65,2	-0,8	Assen	Tynaarlo
5020	66,3	65,1	-1,2	Assen	Tynaarlo
5021	65,8	65	-0,8	Assen	Tynaarlo
5022	66,1	65	-1,1	Assen	Tynaarlo
5023	65,6	64,8	-0,8	Assen	Tynaarlo
5024	65,8	64,7	-1,1	Assen	Tynaarlo
5025	65,9	65	-0,9	Tynaarlo	Assen
5026	65,9	64,8	-1,1	Tynaarlo	Assen
5027	66	65,2	-0,8	Tynaarlo	Assen
5028	66,3	65,2	-1,1	Tynaarlo	Assen
5029	66,1	65,3	-0,8	Tynaarlo	Assen
5030	66,6	65,5	-1,1	Tynaarlo	Assen
5031	66,3	65,5	-0,8	Tynaarlo	Assen
5032	66,6	65,5	-1,1	Tynaarlo	Assen
5033	65,5	64,6	-0,9	Tynaarlo	Assen
5034	66	64,9	-1,1	Tynaarlo	Assen
5035	66,4	65,6	-0,8	Tynaarlo	
5036	66,2	65,1	-1,1	Tynaarlo	
5037	66,3	65,5	-0,8	Tynaarlo	
5038	66,4	65,2	-1,2	Tynaarlo	
5039	66,2	65,4	-0,8	Tynaarlo	
5040	66,2	65,1	-1,1	Tynaarlo	
5041	65,9	65,1	-0,8	Tynaarlo	
5042	66	64,9	-1,1	Tynaarlo	
5043	65,9	65,1	-0,8	Tynaarlo	
5044	66,4	65,3	-1,1	Tynaarlo	
5045	66,2	65,4	-0,8	Tynaarlo	
5046	66,2	65,1	-1,1	Tynaarlo	
5047	66,3	65,5	-0,8	Tynaarlo	
5048	66,4	65,2	-1,2	Tynaarlo	
5049	66,4	65,6	-0,8	Tynaarlo	
5050	66,3	65,1	-1,2	Tynaarlo	
5051	66,4	65,6	-0,8	Tynaarlo	
5052	66,5	65,3	-1,2	Tynaarlo	
5053	65,9	65,1	-0,8	Tynaarlo	
5054	66,2	65	-1,2	Tynaarlo	
5055	66	65,2	-0,8	Tynaarlo	
5056	66,3	65,1	-1,2	Tynaarlo	
5057	66,4	65,6	-0,8	Tynaarlo	
5058	66,6	65,4	-1,2	Tynaarlo	
5059	66,5	65,7	-0,8	Tynaarlo	
5060	66,6	65,4	-1,2	Tynaarlo	
5061	66,6	65,8	-0,8	Tynaarlo	
5062	66,5	65,3	-1,2	Tynaarlo	
5063	65,4	64,6	-0,8	Tynaarlo	
5064	65,9	64,8	-1,1	Tynaarlo	

Referentiepunt	Vigerend gpp	Nieuw vast te stellen gpp	Vershil (dB)	Ligt in gemeente	Heeft invloed op gemeente
5065	66,2	65,4	-0,8	Tynaarlo	
5066	65,4	64,3	-1,1	Tynaarlo	
5067	65,6	64,8	-0,8	Tynaarlo	
5068	65,2	64,2	-1	Tynaarlo	
5069	65,6	64,8	-0,8	Tynaarlo	
5070	65,2	64,2	-1	Tynaarlo	
5071	66	65,1	-0,9	Tynaarlo	
5072	65,9	64,8	-1,1	Tynaarlo	
5073	65,8	64,9	-0,9	Tynaarlo	
5074	65,7	64,6	-1,1	Tynaarlo	
5075	66,3	65,5	-0,8	Tynaarlo	
5076	65,7	64,5	-1,2	Tynaarlo	
5077	66,5	65,8	-0,7	Tynaarlo	
5078	66,2	65,1	-1,1	Tynaarlo	
5079	66,1	65,3	-0,8	Tynaarlo	
5080	65,9	64,7	-1,2	Tynaarlo	
5081	65,9	65,1	-0,8	Tynaarlo	
5082	65,8	64,7	-1,1	Tynaarlo	
5083	65,8	65	-0,8	Tynaarlo	
5084	65,3	64,3	-1	Tynaarlo	
5085	65,4	64,5	-0,9	Tynaarlo	
5086	65,5	64,4	-1,1	Tynaarlo	
5087	65,5	64,6	-0,9	Tynaarlo	
5088	65,3	64,3	-1	Tynaarlo	
5089	65,6	64,8	-0,8	Tynaarlo	
5090	65,5	64,4	-1,1	Tynaarlo	
5091	65,9	65,1	-0,8	Tynaarlo	
5092	65,4	64,3	-1,1	Tynaarlo	
5093	66,2	65,3	-0,9	Tynaarlo	
5094	65,5	64,4	-1,1	Tynaarlo	
5095	66,4	65,6	-0,8	Tynaarlo	
5096	66,5	65,4	-1,1	Tynaarlo	
5097	66,5	65,7	-0,8	Tynaarlo	
5098	66,4	65,2	-1,2	Tynaarlo	
5099	66,7	65,9	-0,8	Tynaarlo	
5100	66,5	65,3	-1,2	Tynaarlo	
5101	66,6	65,8	-0,8	Tynaarlo	
5102	66,3	65	-1,3	Tynaarlo	
5103	66,6	65,8	-0,8	Tynaarlo	
5104	66,4	65,2	-1,2	Tynaarlo	
5105	66,4	65,5	-0,9	Tynaarlo	
5106	66,3	65	-1,3	Tynaarlo	
5107	66,3	65,4	-0,9	Tynaarlo	
5108	66,4	65,1	-1,3	Tynaarlo	
5109	66,2	65,4	-0,8	Tynaarlo	
5110	66	64,7	-1,3	Tynaarlo	
5111	65,6	64,8	-0,8	Tynaarlo	
5112	66,4	65,1	-1,3	Tynaarlo	
5113	66,6	65,8	-0,8	Tynaarlo	
5114	66,4	65,2	-1,2	Tynaarlo	
5115	66,4	65,6	-0,8	Tynaarlo	
5116	66,3	65,1	-1,2	Tynaarlo	
5117	66,3	65,5	-0,8	Tynaarlo	
5118	66,2	65	-1,2	Tynaarlo	
5119	66,3	65,5	-0,8	Tynaarlo	
5120	66	64,8	-1,2	Tynaarlo	
5121	66	65,2	-0,8	Tynaarlo	
5122	65,5	64,3	-1,2	Tynaarlo	
5123	65,5	64,7	-0,8	Tynaarlo	
5124	65,2	64,1	-1,1	Tynaarlo	
5125	65	64,1	-0,9	Tynaarlo	
5126	64,9	63,8	-1,1	Tynaarlo	
5127	64,6	63,8	-0,8	Tynaarlo	
5128	64,9	63,8	-1,1	Tynaarlo	
5129	65,1	64,3	-0,8	Tynaarlo	
5130	65	63,9	-1,1	Tynaarlo	

Referentiepunt	Vigerend gpp	Nieuw vast te stellen gpp	Vershil (dB)	Ligt in gemeente	Heeft invloed op gemeente
5131	64,9	64,1	-0,8	Tynaarlo	
5132	65,1	64	-1,1	Tynaarlo	
5133	65,1	64,3	-0,8	Tynaarlo	
5134	65,2	64	-1,2	Tynaarlo	
5135	65,3	64,5	-0,8	Tynaarlo	
5136	65	63,9	-1,1	Tynaarlo	
5137	65,5	64,7	-0,8	Tynaarlo	
5138	65,5	64,3	-1,2	Tynaarlo	
5139	66,2	65,4	-0,8	Tynaarlo	
5140	65,8	64,7	-1,1	Tynaarlo	
5141	65,6	64,9	-0,7	Tynaarlo	
5142	66,1	65,1	-1	Tynaarlo	
5143	66,3	65,6	-0,7	Tynaarlo	
5144	66,1	65,1	-1	Tynaarlo	
5145	66,2	65,5	-0,7	Tynaarlo	
5146	66,2	65,3	-0,9	Tynaarlo	
5147	66,2	65,5	-0,7	Tynaarlo	
5148	66,3	65,3	-1	Tynaarlo	
5149	66,1	65,5	-0,6	Tynaarlo	
5150	66,2	65,3	-0,9	Tynaarlo	
5151	66,3	65,7	-0,6	Tynaarlo	
5152	65,9	65	-0,9	Tynaarlo	
5153	66,4	65,7	-0,7	Tynaarlo	
5154	65,6	64,6	-1	Tynaarlo	
5155	66,4	65,8	-0,6	Tynaarlo	
5156	66	65	-1	Tynaarlo	
5157	66,5	65,8	-0,7	Tynaarlo	
5158	65,5	64,6	-0,9	Tynaarlo	
5159	66,7	66	-0,7	Tynaarlo	
5160	66,2	65,3	-0,9	Tynaarlo	
5161	66,5	65,8	-0,7	Tynaarlo	
5162	66,4	65,4	-1	Tynaarlo	
5163	66,6	65,9	-0,7	Tynaarlo	
5164	66,2	65,2	-1	Tynaarlo	
5165	66,3	65,6	-0,7	Tynaarlo	
5166	65,5	64,6	-0,9	Tynaarlo	
5167	66,4	65,7	-0,7	Tynaarlo	
5168	65,4	64,5	-0,9	Tynaarlo	
5169	66,4	65,7	-0,7	Tynaarlo	
5170	65,3	64,4	-0,9	Tynaarlo	
5171	66,2	65,6	-0,6	Tynaarlo	
5172	65,1	64,2	-0,9	Tynaarlo	
5173	65,9	65,2	-0,7	Tynaarlo	
5174	64,8	63,9	-0,9	Tynaarlo	
5175	65,8	65,1	-0,7	Tynaarlo	
5176	64,7	63,9	-0,8	Tynaarlo	
5177	66	65,3	-0,7	Tynaarlo	
5178	65	64,2	-0,8	Tynaarlo	
5179	65,8	65,1	-0,7	Tynaarlo	
5180	65	64,1	-0,9	Tynaarlo	
5181	65,1	64,4	-0,7	Tynaarlo	
5182	65,7	64,8	-0,9	Tynaarlo	
5183	56,5	55,8	-0,7	Tynaarlo	
5184	65	64,2	-0,8	Tynaarlo	
5185	64,9	64,1	-0,8	Tynaarlo	
5186	65,5	64,6	-0,9	Tynaarlo	
5187	65	64,3	-0,7	Tynaarlo	
5188	64,9	64	-0,9	Tynaarlo	
5189	65,6	64,9	-0,7	Tynaarlo	
5190	65,4	64,5	-0,9	Tynaarlo	
5191	65,3	64,6	-0,7	Tynaarlo	
5192	65,4	64,5	-0,9	Tynaarlo	
5193	65,8	65,1	-0,7	Tynaarlo	
5194	65,6	64,7	-0,9	Tynaarlo	
5195	65,7	65	-0,7	Tynaarlo	
5196	65,6	64,7	-0,9	Tynaarlo	

Referentiepunt	Vigerend gpp	Nieuw vast te stellen gpp	Vershil (dB)	Ligt in gemeente	Heeft invloed op gemeente
5197	65,7	65	-0,7	Tynaarlo	
5198	65,4	64,5	-0,9	Tynaarlo	
5199	65,8	65,1	-0,7	Tynaarlo	
5200	65,4	64,5	-0,9	Tynaarlo	
5201	65,8	65,1	-0,7	Tynaarlo	
5202	65,9	64,9	-1	Tynaarlo	
5203	65,9	65,2	-0,7	Tynaarlo	
5204	66,1	65,1	-1	Tynaarlo	
5205	65,9	65,2	-0,7	Tynaarlo	
5206	65,9	64,9	-1	Tynaarlo	Haren
5207	66	65,3	-0,7	Tynaarlo	Haren
5208	65,9	64,9	-1	Tynaarlo	Haren
5209	66,1	65,5	-0,6	Tynaarlo	Haren
5210	66	65	-1	Tynaarlo	Haren
5211	65,7	65	-0,7	Tynaarlo	Haren
5212	65,8	64,8	-1	Tynaarlo	Haren
5213	65,9	65,3	-0,6	Tynaarlo	Haren
5214	65,8	64,8	-1	Tynaarlo	Haren
5215	66,1	65,5	-0,6	Tynaarlo	Haren
5216	66,3	65,3	-1	Tynaarlo	Haren
5217	66	65,4	-0,6	Tynaarlo	Haren
5218	66,2	65,2	-1	Tynaarlo	Haren
5219	65,9	65,3	-0,6	Tynaarlo	Haren
5220	65,4	64,4	-1	Tynaarlo	Haren
5221	65,9	65,3	-0,6	Tynaarlo	Haren
5222	66,5	65,6	-0,9	Tynaarlo	Haren
5223	65,7	65,1	-0,6	Tynaarlo	Haren
5224	66,4	65,4	-1	Tynaarlo	Haren
5225	65,5	64,9	-0,6	Tynaarlo	Haren
5226	66,3	65,3	-1	Tynaarlo	Haren
5227	65,5	64,9	-0,6	Tynaarlo	Haren
5228	66,3	65,4	-0,9	Tynaarlo	Haren
5229	65,4	64,7	-0,7	Tynaarlo	Haren
5230	65,7	64,8	-0,9	Tynaarlo	Haren
5231	65,3	64,6	-0,7	Tynaarlo	Haren
5232	66,1	65,1	-1	Haren	Tynaarlo
5233	66,2	65,5	-0,7	Haren	Tynaarlo
5234	66	65	-1	Haren	Tynaarlo
5235	66,2	65,5	-0,7	Haren	Tynaarlo
5236	65,9	65	-0,9	Haren	Tynaarlo
5237	66,1	65,4	-0,7	Haren	Tynaarlo
5238	63,8	62,8	-1	Haren	Tynaarlo
5239	66	65,3	-0,7	Haren	Tynaarlo
5240	66,7	65,6	-1,1	Haren	Tynaarlo
5241	66	65,3	-0,7	Haren	Tynaarlo
5242	65,8	64,7	-1,1	Haren	Tynaarlo
5243	65,5	64,8	-0,7	Haren	Tynaarlo
5244	66,4	65,3	-1,1	Haren	
5245	66,1	65,4	-0,7	Haren	
5246	65,9	64,9	-1	Haren	
5247	65,3	64,6	-0,7	Haren	
5248	64,9	64	-0,9	Haren	
5249	66,3	65,6	-0,7	Haren	
5250	64,6	63,7	-0,9	Haren	
5251	65,2	64,4	-0,8	Haren	
5252	59,1	58,3	-0,8	Haren	
5253	63	62,2	-0,8	Haren	
5254	56,9	56,1	-0,8	Haren	
5255	62	61,2	-0,8	Haren	
5256	60,7	59,8	-0,9	Haren	
5281	63,1	61,6	-1,5	Haren	
5282	59	57,5	-1,5	Haren	
5283	50,5	49,1	-1,4	Haren	
5284	55	53,7	-1,3	Haren	
5285	64,6	63,1	-1,5	Haren	
5286	63,5	62	-1,5	Haren	

Referentiepunt	Vigerend gpp	Nieuw vast te stellen gpp	Vershil (dB)	Ligt in gemeente	Heeft invloed op gemeente
5287	56,4	55,3	-1,1	Haren	
5288	59,3	58,1	-1,2	Haren	
5289	63,7	62,3	-1,4	Haren	
5290	64,1	62,7	-1,4	Haren	
5291	64,2	62,8	-1,4	Haren	
5292	64,8	63,3	-1,5	Haren	
5293	64,1	62,7	-1,4	Haren	
5294	64,2	62,9	-1,3	Haren	
5295	64	62,7	-1,3	Haren	
5296	64,4	63,2	-1,2	Haren	
5297	64,8	63,5	-1,3	Haren	
5298	64,1	62,9	-1,2	Haren	
5299	64	62,8	-1,2	Haren	
5300	64,1	63	-1,1	Haren	
5301	64,2	63,1	-1,1	Haren	
5302	64,1	63	-1,1	Haren	
5303	65,2	63,7	-1,5	Haren	
5304	64,6	63,2	-1,4	Haren	
5305	60,5	59	-1,5	Haren	
5306	66,1	64,6	-1,5	Haren	
5307	59,6	58,1	-1,5	Haren	
5308	66,2	64,8	-1,4	Haren	
5309	59	58	-1	Haren	
5310	63,5	62,8	-0,7	Haren	
5311	57	56,9	-0,1	Haren	
5322	64,4	61,5	-2,9	Meppel	
5323	63,8	61	-2,8	Meppel	
5324	64,6	61,5	-3,1	Meppel	
5325	64,4	61,4	-3	Meppel	
5326	65,2	62,1	-3,1	Meppel	
5327	65	61,9	-3,1	Meppel	
5328	65,2	62,1	-3,1	Meppel	
5329	65	61,9	-3,1	Meppel	
5330	65,7	62,6	-3,1	Meppel	
5331	65,7	62,5	-3,2	Meppel	
5332	65,2	62,1	-3,1	Meppel	
5333	65,8	62,6	-3,2	Meppel	
5334	58,3	55,3	-3	Meppel	De Wolden
5335	66,2	63,1	-3,1	Meppel	De Wolden
5336	61,6	58,5	-3,1	Meppel	De Wolden
5337	66,9	63,7	-3,2	Meppel	De Wolden
5338	61,5	58,3	-3,2	Meppel	De Wolden
5339	67,3	64,1	-3,2	Meppel	De Wolden
5340	58,8	55,7	-3,1	Meppel	De Wolden
5341	69	65,8	-3,2	Meppel	De Wolden
5342	58,7	55,6	-3,1	Meppel	De Wolden
5343	69,5	66,3	-3,2	Meppel	De Wolden
5344	66,6	64,5	-2,1	De Wolden	
5345	67,1	65	-2,1	De Wolden	
5346	58,3	56,2	-2,1	De Wolden	
5347	65,4	63,3	-2,1	De Wolden	
5348	65,8	63,7	-2,1	De Wolden	
5349	53,6	51,5	-2,1	De Wolden	
5350	65,8	63,7	-2,1	De Wolden	
5351	66,5	64,4	-2,1	De Wolden	
5352	66,4	64,3	-2,1	De Wolden	
5353	64,3	62,2	-2,1	De Wolden	
5354	66	63,9	-2,1	De Wolden	
5355	67,1	65	-2,1	De Wolden	
5356	66,1	64	-2,1	De Wolden	
5357	67,6	65,5	-2,1	De Wolden	
5358	66,9	64,8	-2,1	De Wolden	
5359	67,9	65,8	-2,1	De Wolden	
5360	67	64,9	-2,1	De Wolden	
5361	67,1	65	-2,1	De Wolden	
5362	66,8	64,7	-2,1	De Wolden	

Referentiepunt	Vigerend gpp	Nieuw vast te stellen gpp	Vershil (dB)	Ligt in gemeente	Heeft invloed op gemeente
5363	67,2	65,1	-2,1	De Wolden	
5364	66,1	64	-2,1	De Wolden	
5365	66,9	64,8	-2,1	De Wolden	
5366	66,4	64,3	-2,1	De Wolden	
5367	66,5	64,4	-2,1	De Wolden	
5368	66,4	64,3	-2,1	De Wolden	
5369	66,3	64,2	-2,1	De Wolden	
5370	66,1	64	-2,1	De Wolden	
5371	65,8	63,7	-2,1	De Wolden	
5372	66	63,9	-2,1	De Wolden	
5373	66,3	64,2	-2,1	De Wolden	
5374	66,1	64	-2,1	De Wolden	
5375	66,2	64,1	-2,1	De Wolden	
5376	66,4	64,3	-2,1	De Wolden	
5377	66,2	64,1	-2,1	De Wolden	
5378	67	64,9	-2,1	De Wolden	
5379	67,3	65,2	-2,1	De Wolden	
5380	67,6	65,5	-2,1	De Wolden	
5381	67,5	65,4	-2,1	De Wolden	
5382	67,8	65,7	-2,1	De Wolden	
5383	67,1	65	-2,1	De Wolden	
5384	67	64,9	-2,1	De Wolden	
5385	67	64,9	-2,1	De Wolden	
5386	67,3	65,2	-2,1	De Wolden	
5387	67	64,9	-2,1	De Wolden	
5388	67,5	65,4	-2,1	De Wolden	
5389	67,2	65,1	-2,1	De Wolden	
5390	67,7	65,6	-2,1	De Wolden	
5391	67,2	65,1	-2,1	De Wolden	
5392	67,6	65,5	-2,1	De Wolden	
5393	67,3	65,2	-2,1	De Wolden	
5394	67,7	65,6	-2,1	De Wolden	
5395	67,2	65,1	-2,1	De Wolden	
5396	67,4	65,3	-2,1	De Wolden	
5397	67,3	65,2	-2,1	De Wolden	
5398	67,4	65,3	-2,1	De Wolden	
5399	66,9	64,8	-2,1	De Wolden	
5400	67,1	65	-2,1	De Wolden	
5401	66,9	64,8	-2,1	De Wolden	
5402	66,7	64,6	-2,1	De Wolden	
5403	66,9	64,8	-2,1	De Wolden	
5404	66,9	64,8	-2,1	De Wolden	
5405	66,7	64,6	-2,1	De Wolden	
5406	67,1	65	-2,1	De Wolden	
5407	66,8	64,7	-2,1	De Wolden	
5408	67,2	65,1	-2,1	De Wolden	
5409	67,1	65	-2,1	De Wolden	
5410	67,4	65,3	-2,1	De Wolden	
5411	67,2	65,1	-2,1	De Wolden	
5412	67,7	65,6	-2,1	De Wolden	
5413	67,4	65,3	-2,1	De Wolden	
5414	67,6	65,5	-2,1	De Wolden	
5415	67,5	65,4	-2,1	De Wolden	
5416	67,8	65,7	-2,1	De Wolden	
5417	66,9	64,8	-2,1	De Wolden	
5418	67,6	65,5	-2,1	De Wolden	
5419	67,1	65	-2,1	De Wolden	
5420	67,5	65,4	-2,1	De Wolden	
5421	67,3	65,2	-2,1	De Wolden	
5422	67,3	65,2	-2,1	De Wolden	
5423	67,2	65,1	-2,1	De Wolden	
5424	66,9	64,8	-2,1	De Wolden	
5425	66,5	64,4	-2,1	De Wolden	
5426	66,3	64,2	-2,1	De Wolden	
5427	66,5	64,4	-2,1	De Wolden	
5428	66,3	64,2	-2,1	De Wolden	

Referentiepunt	Vigerend gpp	Nieuw vast te stellen gpp	Vershil (dB)	Ligt in gemeente	Heeft invloed op gemeente
5429	65,9	63,8	-2,1	De Wolden	
5430	66,2	64,1	-2,1	De Wolden	
5431	66,4	64,3	-2,1	De Wolden	
5432	67	64,9	-2,1	De Wolden	
5433	66,5	64,4	-2,1	De Wolden	
5434	66,3	64,2	-2,1	De Wolden	
5435	66,2	64,1	-2,1	De Wolden	
5436	66,9	64,8	-2,1	De Wolden	Hoogeveen
5437	66,3	64,2	-2,1	De Wolden	
5438	67,4	65,3	-2,1	De Wolden	Hoogeveen
5439	66,9	64,8	-2,1	De Wolden	
5440	67,4	65,3	-2,1	De Wolden	Hoogeveen
5441	67,1	65	-2,1	De Wolden	Hoogeveen
5442	67,5	65,4	-2,1	De Wolden	Hoogeveen
5443	67,1	65	-2,1	De Wolden	Hoogeveen
5444	67,5	65,5	-2	De Wolden	Hoogeveen
5445	67,2	65,3	-1,9	De Wolden	Hoogeveen
5446	67,6	65,8	-1,8	De Wolden	Hoogeveen
5447	67,2	65,5	-1,7	De Wolden	Hoogeveen
5448	67,7	66	-1,7	De Wolden	Hoogeveen
5449	67,4	66,2	-1,2	De Wolden	Hoogeveen
5450	67,6	67,3	-0,3	De Wolden	Hoogeveen
5545	58,3	55,1	-3,2	Meppel	De Wolden
5546	68,8	65,6	-3,2	Meppel	De Wolden
5547	57,8	54,7	-3,1	Meppel	De Wolden
5548	68,9	65,7	-3,2	Meppel	De Wolden
5549	57,3	54,2	-3,1	Meppel	De Wolden
5550	69,3	66,2	-3,1	Meppel	De Wolden
5551	57,8	55,5	-2,3	Meppel	De Wolden
5552	68,9	66,8	-2,1	Meppel	De Wolden
5553	56,2	54,9	-1,3	Meppel	De Wolden
5554	66,6	65,1	-1,5	Meppel	De Wolden
5555	56,3	54,9	-1,4	Meppel	De Wolden
5556	66,9	65,2	-1,7	Meppel	De Wolden
5557	55,9	53,9	-2	Meppel	De Wolden
5558	67,1	65	-2,1	Meppel	De Wolden
5559	56	53,9	-2,1	Meppel	De Wolden
5560	67,2	65,1	-2,1	Meppel	De Wolden
5561	56,4	54,3	-2,1	Meppel	De Wolden
5562	67,1	65	-2,1	Meppel	De Wolden
5563	56,3	54,2	-2,1	Meppel	De Wolden
5564	67,4	65,3	-2,1	Meppel	De Wolden
5649	65	64,6	-0,4	Midden-Drenthe	Hoogeveen
5650	65,9	64,8	-1,1	Hoogeveen	Midden-Drenthe
5651	63,4	62,1	-1,3	Midden-Drenthe	Hoogeveen
5652	65,9	64,4	-1,5	Hoogeveen	Midden-Drenthe
5653	65,4	63,9	-1,5	Midden-Drenthe	Hoogeveen
5654	66,1	64,6	-1,5	Hoogeveen	Midden-Drenthe
5655	66,6	65,1	-1,5	Midden-Drenthe	Hoogeveen
5656	66,3	64,8	-1,5	Hoogeveen	Midden-Drenthe
5657	66,3	64,8	-1,5	Midden-Drenthe	Hoogeveen
5658	66,3	64,8	-1,5	Hoogeveen	Midden-Drenthe
5659	66,4	64,9	-1,5	Midden-Drenthe	Hoogeveen
5660	65,9	64,4	-1,5	Hoogeveen	Midden-Drenthe
5661	66,3	64,8	-1,5	Midden-Drenthe	Hoogeveen
5662	66,1	64,6	-1,5	Hoogeveen	Midden-Drenthe
5663	66,3	64,8	-1,5	Midden-Drenthe	Hoogeveen
5664	66,4	64,9	-1,5	Hoogeveen	Midden-Drenthe
5665	66,4	64,9	-1,5	Midden-Drenthe	Hoogeveen
5666	66,2	64,7	-1,5	Hoogeveen	Midden-Drenthe
5667	66,5	65	-1,5	Midden-Drenthe	Hoogeveen
5668	66,3	64,8	-1,5	Hoogeveen	Midden-Drenthe
5669	66,5	65	-1,5	Midden-Drenthe	Hoogeveen
5670	66,3	64,8	-1,5	Hoogeveen	Midden-Drenthe
5671	66,2	64,7	-1,5	Midden-Drenthe	Hoogeveen
5672	66,5	65	-1,5	Hoogeveen	Midden-Drenthe

Referentiepunt	Vigerend gpp	Nieuw vast te stellen gpp	Vershil (dB)	Ligt in gemeente	Heeft invloed op gemeente
5673	66,7	65,2	-1,5	Midden-Drenthe	Hoogeveen
5674	66,1	64,6	-1,5	Hoogeveen	Midden-Drenthe
5675	66,6	65,1	-1,5	Midden-Drenthe	Hoogeveen
5676	66,3	64,8	-1,5	Hoogeveen	Midden-Drenthe
5677	66,7	65,2	-1,5	Midden-Drenthe	Hoogeveen
5678	66,3	64,8	-1,5	Hoogeveen	Midden-Drenthe
5679	66,4	64,9	-1,5	Midden-Drenthe	Hoogeveen
5680	66	64,5	-1,5	Hoogeveen	Midden-Drenthe
5681	66,2	64,7	-1,5	Midden-Drenthe	Hoogeveen
5682	66,2	64,7	-1,5	Hoogeveen	Midden-Drenthe
5683	66,1	64,6	-1,5	Midden-Drenthe	Hoogeveen
5684	65,9	64,4	-1,5	Hoogeveen	Midden-Drenthe
5685	66,2	64,7	-1,5	Midden-Drenthe	Hoogeveen
5686	66,4	64,9	-1,5	Midden-Drenthe	Hoogeveen
5687	66,3	64,8	-1,5	Midden-Drenthe	Hoogeveen
5688	66,3	64,8	-1,5	Midden-Drenthe	Hoogeveen
5689	65,9	64,4	-1,5	Midden-Drenthe	Hoogeveen
5690	66,2	64,7	-1,5	Midden-Drenthe	Hoogeveen
5691	66	64,5	-1,5	Midden-Drenthe	Hoogeveen
5692	66,1	64,6	-1,5	Midden-Drenthe	Hoogeveen
5693	66,1	64,6	-1,5	Midden-Drenthe	Hoogeveen
5694	65,8	64,3	-1,5	Midden-Drenthe	Hoogeveen
5695	65,9	64,4	-1,5	Midden-Drenthe	Hoogeveen
5696	65,7	64,2	-1,5	Midden-Drenthe	Hoogeveen
5697	65,7	64,2	-1,5	Midden-Drenthe	Hoogeveen
5698	65,8	64,3	-1,5	Midden-Drenthe	Hoogeveen
5699	66	64,5	-1,5	Midden-Drenthe	Hoogeveen
5700	65,7	64,2	-1,5	Midden-Drenthe	Hoogeveen
5701	65,4	63,9	-1,5	Midden-Drenthe	
5702	65,3	63,8	-1,5	Midden-Drenthe	Hoogeveen
5703	65,4	63,9	-1,5	Midden-Drenthe	
5704	65,1	63,6	-1,5	Midden-Drenthe	
5705	66,1	64,6	-1,5	Midden-Drenthe	
5706	65,4	63,9	-1,5	Midden-Drenthe	
5707	66,2	64,7	-1,5	Midden-Drenthe	
5708	66	64,5	-1,5	Midden-Drenthe	
5709	66,3	64,8	-1,5	Midden-Drenthe	
5710	66,2	64,7	-1,5	Midden-Drenthe	
5711	66,3	64,8	-1,5	Midden-Drenthe	
5712	66,4	64,9	-1,5	Midden-Drenthe	
5713	66,5	65	-1,5	Midden-Drenthe	
5714	66,5	65	-1,5	Midden-Drenthe	
5715	66,4	64,9	-1,5	Midden-Drenthe	
5716	65,6	64,1	-1,5	Midden-Drenthe	
5717	65,4	63,9	-1,5	Midden-Drenthe	
5718	64,6	63,1	-1,5	Midden-Drenthe	
5719	64,7	63,2	-1,5	Midden-Drenthe	
5720	64,6	63,1	-1,5	Midden-Drenthe	
5721	65,5	64	-1,5	Midden-Drenthe	
5722	64,6	63,1	-1,5	Midden-Drenthe	
5723	64	62,5	-1,5	Midden-Drenthe	
5724	65,5	64	-1,5	Midden-Drenthe	
5725	64,5	63	-1,5	Midden-Drenthe	
5726	65,4	63,9	-1,5	Midden-Drenthe	
5727	64,5	63	-1,5	Midden-Drenthe	
5728	65,5	64	-1,5	Midden-Drenthe	
5729	59,9	58,4	-1,5	Midden-Drenthe	
5730	65,3	63,8	-1,5	Midden-Drenthe	
5731	62,4	60,9	-1,5	Midden-Drenthe	
5732	64,6	63,1	-1,5	Midden-Drenthe	
5733	61,7	60,2	-1,5	Midden-Drenthe	
5734	63,9	62,4	-1,5	Midden-Drenthe	
5735	61,5	60	-1,5	Midden-Drenthe	
5736	64,1	62,6	-1,5	Midden-Drenthe	
5737	62,3	60,8	-1,5	Midden-Drenthe	
5738	62,4	60,9	-1,5	Midden-Drenthe	

Referentiepunt	Vigerend gpp	Nieuw vast te stellen gpp	Vershil (dB)	Ligt in gemeente	Heeft invloed op gemeente
5739	63	61,5	-1,5	Midden-Drenthe	
5740	61,2	59,7	-1,5	Midden-Drenthe	
5741	62,9	61,4	-1,5	Midden-Drenthe	
5742	62,5	61	-1,5	Midden-Drenthe	
5743	63	61,5	-1,5	Midden-Drenthe	
5744	60,8	59,3	-1,5	Midden-Drenthe	
5745	62,5	61	-1,5	Midden-Drenthe	
5746	60,2	58,7	-1,5	Midden-Drenthe	
5747	63,2	61,7	-1,5	Midden-Drenthe	
5748	60,6	59,1	-1,5	Midden-Drenthe	
5749	63,1	61,6	-1,5	Midden-Drenthe	
5750	60,6	59,1	-1,5	Midden-Drenthe	
5751	61,8	60,3	-1,5	Midden-Drenthe	
5752	62,2	60,7	-1,5	Midden-Drenthe	
5753	60,9	59,4	-1,5	Midden-Drenthe	
5754	62	60,5	-1,5	Midden-Drenthe	
5755	59,9	58,4	-1,5	Midden-Drenthe	
5756	60,7	59,2	-1,5	Midden-Drenthe	
5757	61,7	60,2	-1,5	Midden-Drenthe	
5758	62	60,5	-1,5	Midden-Drenthe	
5759	61,6	60,1	-1,5	Midden-Drenthe	
5760	60,7	59,2	-1,5	Midden-Drenthe	
5761	61,1	59,6	-1,5	Midden-Drenthe	
5762	60,4	58,9	-1,5	Midden-Drenthe	
5763	60,5	59	-1,5	Midden-Drenthe	
5764	61,4	59,9	-1,5	Midden-Drenthe	
5765	56,2	54,1	-2,1	Meppel	De Wolden
5766	67,4	65,3	-2,1	Meppel	De Wolden
5767	56,4	54,3	-2,1	Meppel	De Wolden
5768	67,4	65,3	-2,1	Meppel	De Wolden
5769	56,1	54	-2,1	Meppel	De Wolden
5770	67,5	65,4	-2,1	Meppel	De Wolden
5771	57,6	55,5	-2,1	Meppel	De Wolden
5772	67,4	65,3	-2,1	Meppel	De Wolden
5773	67	64,9	-2,1	Meppel	De Wolden
5774	67,4	65,3	-2,1	Meppel	De Wolden
5775	67,3	65,2	-2,1	Meppel	De Wolden
5776	67,7	65,6	-2,1	Meppel	De Wolden
5777	66,4	64,3	-2,1	Meppel	De Wolden
5778	67,7	65,6	-2,1	Meppel	De Wolden
5779	67,4	65,3	-2,1	Meppel	
5780	67,5	65,4	-2,1	Meppel	De Wolden
5781	67,1	65	-2,1	Meppel	
5782	67,7	65,6	-2,1	Meppel	De Wolden
5783	67,3	65,2	-2,1	Meppel	
5784	67,5	65,4	-2,1	Meppel	De Wolden
5785	63,2	61,7	-1,5	Midden-Drenthe	
5786	65,5	64	-1,5	Midden-Drenthe	
5787	65,9	64,4	-1,5	Midden-Drenthe	
5788	65	63,5	-1,5	Midden-Drenthe	
5789	65,7	64,2	-1,5	Midden-Drenthe	
5790	64,8	63,3	-1,5	Midden-Drenthe	
5791	65,4	63,9	-1,5	Midden-Drenthe	
5792	64,5	63	-1,5	Midden-Drenthe	
5793	65,3	63,8	-1,5	Midden-Drenthe	
5794	64,7	63,2	-1,5	Midden-Drenthe	
5795	65,2	63,7	-1,5	Midden-Drenthe	
5796	65,1	63,6	-1,5	Midden-Drenthe	
5797	65,5	64	-1,5	Midden-Drenthe	
5798	65	63,5	-1,5	Midden-Drenthe	
5799	65,3	63,8	-1,5	Midden-Drenthe	
5800	65	63,5	-1,5	Midden-Drenthe	
5801	65,3	63,8	-1,5	Midden-Drenthe	
5802	64,4	62,9	-1,5	Midden-Drenthe	
5803	65,1	63,6	-1,5	Midden-Drenthe	
5804	64,4	62,9	-1,5	Midden-Drenthe	

Referentiepunt	Vigerend gpp	Nieuw vast te stellen gpp	Vershil (dB)	Ligt in gemeente	Heeft invloed op gemeente
5805	64,9	63,4	-1,5	Midden-Drenthe	
5806	64,4	62,9	-1,5	Midden-Drenthe	
5807	64,8	63,3	-1,5	Midden-Drenthe	
5808	64,4	62,9	-1,5	Midden-Drenthe	
5809	64,6	63,1	-1,5	Midden-Drenthe	
5810	64,5	63	-1,5	Midden-Drenthe	
5811	64,7	63,2	-1,5	Midden-Drenthe	
5812	64,4	62,9	-1,5	Midden-Drenthe	
5813	64,8	63,3	-1,5	Midden-Drenthe	
5814	64,1	62,6	-1,5	Midden-Drenthe	
5815	64,7	63,2	-1,5	Midden-Drenthe	
5816	64,4	62,9	-1,5	Midden-Drenthe	
5817	65,6	64,1	-1,5	Midden-Drenthe	
5818	66,2	64,7	-1,5	Midden-Drenthe	
5819	66,4	64,9	-1,5	Midden-Drenthe	
5820	66,3	64,8	-1,5	Midden-Drenthe	
5821	66,6	65,1	-1,5	Midden-Drenthe	
5822	65,9	64,4	-1,5	Midden-Drenthe	
5823	66,1	64,6	-1,5	Midden-Drenthe	
5824	65,5	64	-1,5	Midden-Drenthe	
5825	65,8	64,3	-1,5	Midden-Drenthe	
5826	65,2	63,7	-1,5	Midden-Drenthe	
5827	65,5	64	-1,5	Midden-Drenthe	
5828	64,9	63,4	-1,5	Midden-Drenthe	
5829	65	63,8	-1,2	Midden-Drenthe	
5830	64,1	63,1	-1	Midden-Drenthe	
5831	64,6	63,7	-0,9	Midden-Drenthe	
5832	63,9	63	-0,9	Midden-Drenthe	
5833	64,7	64	-0,7	Midden-Drenthe	
5834	64	63,4	-0,6	Midden-Drenthe	
5835	64,6	64	-0,6	Midden-Drenthe	
5836	63,9	63,3	-0,6	Midden-Drenthe	
5837	65	64,4	-0,6	Midden-Drenthe	
5838	66,5	65,9	-0,6	Midden-Drenthe	
5839	65,9	65,3	-0,6	Midden-Drenthe	
5840	63,6	63	-0,6	Midden-Drenthe	
5841	64	63,4	-0,6	Midden-Drenthe	
5842	49,4	48,8	-0,6	Midden-Drenthe	
5843	64,2	63,6	-0,6	Midden-Drenthe	
5844	46,7	46,1	-0,6	Midden-Drenthe	
5845	64,1	63,5	-0,6	Midden-Drenthe	
5846	46,8	46,2	-0,6	Midden-Drenthe	
5847	64	63,4	-0,6	Midden-Drenthe	
5848	46,8	46,2	-0,6	Midden-Drenthe	
5849	63,2	62,6	-0,6	Midden-Drenthe	
5850	63,3	62,7	-0,6	Midden-Drenthe	
5851	63,5	62,9	-0,6	Midden-Drenthe	
5852	64,1	63,5	-0,6	Midden-Drenthe	
5853	63,5	62,9	-0,6	Midden-Drenthe	
5854	61,1	60,5	-0,6	Midden-Drenthe	
5855	63,2	62,6	-0,6	Midden-Drenthe	
5856	59,9	59,3	-0,6	Midden-Drenthe	
5857	63,3	62,7	-0,6	Midden-Drenthe	
5858	60,2	59,6	-0,6	Midden-Drenthe	
5859	63,4	62,8	-0,6	Midden-Drenthe	
5860	61	60,4	-0,6	Midden-Drenthe	
5861	63,5	62,9	-0,6	Midden-Drenthe	
5862	62,3	61,7	-0,6	Midden-Drenthe	
5863	63,1	62,5	-0,6	Midden-Drenthe	
5864	62,8	62,2	-0,6	Midden-Drenthe	
5865	63,1	62,5	-0,6	Midden-Drenthe	
5866	63	62,4	-0,6	Midden-Drenthe	
5867	64,7	64,1	-0,6	Midden-Drenthe	
5868	50,1	49,5	-0,6	Midden-Drenthe	
5869	63,7	63,1	-0,6	Midden-Drenthe	
5870	63,8	63,2	-0,6	Midden-Drenthe	

Referentiepunt	Vigerend gpp	Nieuw vast te stellen gpp	Vershil (dB)	Ligt in gemeente	Heeft invloed op gemeente
5871	63,4	62,8	-0,6	Midden-Drenthe	
5872	63,6	63	-0,6	Midden-Drenthe	
5873	63,7	63,1	-0,6	Midden-Drenthe	
5874	63,3	62,7	-0,6	Midden-Drenthe	
5875	63,5	62,9	-0,6	Midden-Drenthe	
5876	63,3	62,7	-0,6	Midden-Drenthe	
5877	63,5	62,9	-0,6	Midden-Drenthe	
5878	63,8	63,2	-0,6	Midden-Drenthe	
5879	63,7	63,1	-0,6	Midden-Drenthe	
5880	63,8	63,2	-0,6	Midden-Drenthe	
5881	63,8	63,2	-0,6	Midden-Drenthe	
5882	64,1	63,5	-0,6	Midden-Drenthe	
5883	64,1	63,5	-0,6	Midden-Drenthe	
5884	64,4	63,8	-0,6	Midden-Drenthe	
5885	64,7	64,1	-0,6	Midden-Drenthe	
5886	64,6	64	-0,6	Midden-Drenthe	
5887	65,3	64,7	-0,6	Midden-Drenthe	
5888	65,6	65	-0,6	Midden-Drenthe	
5889	65,4	64,8	-0,6	Midden-Drenthe	
5890	66,4	65,8	-0,6	Midden-Drenthe	
5891	65,6	65	-0,6	Midden-Drenthe	
5892	66	65,4	-0,6	Midden-Drenthe	
5893	65,7	65,1	-0,6	Midden-Drenthe	
5894	66,8	66,2	-0,6	Midden-Drenthe	
5895	66,5	65,9	-0,6	Midden-Drenthe	
5896	67,4	66,8	-0,6	Midden-Drenthe	
5897	66,6	66	-0,6	Midden-Drenthe	
5898	67,4	66,8	-0,6	Midden-Drenthe	
5899	66,7	66,1	-0,6	Midden-Drenthe	
5900	66,7	66,1	-0,6	Midden-Drenthe	
5901	65,7	65,1	-0,6	Midden-Drenthe	
5902	63,8	63,2	-0,6	Midden-Drenthe	
5903	64	63,4	-0,6	Midden-Drenthe	
5904	64,9	64,3	-0,6	Midden-Drenthe	
5905	65,8	65,2	-0,6	Midden-Drenthe	
5906	65,2	64,6	-0,6	Midden-Drenthe	
5907	64,8	64,2	-0,6	Midden-Drenthe	
5908	65,6	65	-0,6	Midden-Drenthe	
5909	65,1	64,5	-0,6	Midden-Drenthe	
5910	65,4	64,8	-0,6	Midden-Drenthe	
5911	65	64,4	-0,6	Midden-Drenthe	
5912	65,1	64,5	-0,6	Midden-Drenthe	
5913	65,1	64,5	-0,6	Midden-Drenthe	
5914	65,3	64,7	-0,6	Midden-Drenthe	
5915	64,9	64,3	-0,6	Midden-Drenthe	
5916	64,8	64,2	-0,6	Midden-Drenthe	
5917	65,5	64,9	-0,6	Midden-Drenthe	
5918	65,3	64,7	-0,6	Midden-Drenthe	
5919	65,6	65	-0,6	Midden-Drenthe	
5920	65,1	64,5	-0,6	Midden-Drenthe	
5921	65,6	65	-0,6	Midden-Drenthe	
5922	65,3	64,7	-0,6	Midden-Drenthe	
5923	65,5	64,9	-0,6	Midden-Drenthe	
5924	65,5	64,9	-0,6	Midden-Drenthe	
5925	65,7	65,1	-0,6	Midden-Drenthe	
5926	65,5	64,9	-0,6	Midden-Drenthe	
5927	65,7	65,1	-0,6	Midden-Drenthe	
5928	65,6	65	-0,6	Midden-Drenthe	
5929	65,2	64,6	-0,6	Midden-Drenthe	
5930	65,9	65,3	-0,6	Midden-Drenthe	
5931	65,6	65	-0,6	Midden-Drenthe	
5932	65,9	65,3	-0,6	Midden-Drenthe	
5933	65,8	65,2	-0,6	Midden-Drenthe	
5934	65,8	65,2	-0,6	Midden-Drenthe	
5935	65,8	65,2	-0,6	Midden-Drenthe	
5936	65,9	65,3	-0,6	Midden-Drenthe	

Referentiepunt	Vigerend gpp	Nieuw vast te stellen gpp	Vershil (dB)	Ligt in gemeente	Heeft invloed op gemeente
5937	65,2	64,6	-0,6	Midden-Drenthe	
5938	65,8	65,2	-0,6	Midden-Drenthe	
5939	64,7	64,1	-0,6	Midden-Drenthe	
5940	66,7	66,1	-0,6	Midden-Drenthe	
5941	68,2	67,6	-0,6	Midden-Drenthe	
5942	66,3	65,7	-0,6	Midden-Drenthe	
5943	65,7	65,1	-0,6	Midden-Drenthe	
5944	65,7	65,1	-0,6	Midden-Drenthe	
5945	65,7	65,1	-0,6	Midden-Drenthe	
5946	65,1	64,5	-0,6	Midden-Drenthe	
5947	65,3	64,7	-0,6	Midden-Drenthe	
5948	64,9	64,3	-0,6	Midden-Drenthe	
5949	65,5	64,9	-0,6	Midden-Drenthe	
5950	64,9	64,3	-0,6	Midden-Drenthe	
5951	65,5	64,9	-0,6	Midden-Drenthe	
5952	65	64,4	-0,6	Midden-Drenthe	
5953	65,1	64,5	-0,6	Midden-Drenthe	
5954	65,4	64,8	-0,6	Midden-Drenthe	
5955	65	64,4	-0,6	Midden-Drenthe	
5956	65,5	64,9	-0,6	Midden-Drenthe	
5957	64,9	64,3	-0,6	Midden-Drenthe	
5958	65,2	64,6	-0,6	Midden-Drenthe	
5959	65	64,4	-0,6	Midden-Drenthe	
5960	65	64,4	-0,6	Midden-Drenthe	
5961	65	64,4	-0,6	Midden-Drenthe	
5962	64,8	64,2	-0,6	Midden-Drenthe	
5963	65,1	64,5	-0,6	Midden-Drenthe	
5964	64,6	64	-0,6	Midden-Drenthe	
5965	65,2	64,6	-0,6	Midden-Drenthe	
5966	64,7	64,1	-0,6	Midden-Drenthe	
5967	65,3	64,7	-0,6	Midden-Drenthe	
5968	65	64,4	-0,6	Midden-Drenthe	
5969	65,4	64,8	-0,6	Midden-Drenthe	
5970	65	64,4	-0,6	Midden-Drenthe	
5971	65,4	64,8	-0,6	Midden-Drenthe	
5972	65	64,4	-0,6	Midden-Drenthe	
5973	65,6	65	-0,6	Midden-Drenthe	
5974	65,4	64,8	-0,6	Midden-Drenthe	
5975	65,8	65,2	-0,6	Midden-Drenthe	
5976	65,9	65,3	-0,6	Midden-Drenthe	
5977	65,7	65,1	-0,6	Midden-Drenthe	
5978	65,6	65	-0,6	Midden-Drenthe	
5979	65,9	65,3	-0,6	Midden-Drenthe	
5980	66,3	65,7	-0,6	Midden-Drenthe	
5981	65,9	65,3	-0,6	Midden-Drenthe	
5982	66,2	65,6	-0,6	Midden-Drenthe	
5983	65,8	65,2	-0,6	Midden-Drenthe	
5984	65,3	64,7	-0,6	Midden-Drenthe	
5985	65,8	65,2	-0,6	Midden-Drenthe	
5986	67,5	65,4	-2,1	Meppel	De Wolden
5987	67,5	65,4	-2,1	Meppel	De Wolden
5988	67,6	65,5	-2,1	Meppel	De Wolden
5989	67,6	65,5	-2,1	Meppel	De Wolden
5990	67,6	65,5	-2,1	Meppel	De Wolden
5991	67,5	65,4	-2,1	Meppel	De Wolden
5992	67,6	65,5	-2,1	Meppel	De Wolden
5993	67,5	65,4	-2,1	Meppel	De Wolden
5994	67,4	65,3	-2,1	Meppel	De Wolden
5995	67,4	65,3	-2,1	Meppel	De Wolden
5996	67,3	65,2	-2,1	Meppel	De Wolden
5997	67,2	65,1	-2,1	Meppel	De Wolden
5998	67,2	65,1	-2,1	Meppel	De Wolden
5999	65,7	63,6	-2,1	Meppel	De Wolden
6000	67,4	65,3	-2,1	Meppel	De Wolden
6001	66,9	64,8	-2,1	Meppel	De Wolden
6002	67,4	65,3	-2,1	Meppel	De Wolden

Referentiepunt	Vigerend gpp	Nieuw vast te stellen gpp	Vershil (dB)	Ligt in gemeente	Heeft invloed op gemeente
6003	66,9	64,8	-2,1	Meppel	De Wolden
6004	67,5	65,4	-2,1	Meppel	De Wolden
6005	67,1	65	-2,1	Meppel	De Wolden
6006	64,8	64,2	-0,6	Midden-Drenthe	
6007	65,6	65	-0,6	Midden-Drenthe	
6008	64,8	64,2	-0,6	Midden-Drenthe	
6009	65,8	65,2	-0,6	Midden-Drenthe	
6010	65	64,4	-0,6	Midden-Drenthe	
6011	65,9	65,3	-0,6	Midden-Drenthe	
6012	65	64,4	-0,6	Midden-Drenthe	
6013	65,2	64,6	-0,6	Midden-Drenthe	
6014	64,7	64,1	-0,6	Midden-Drenthe	
6015	65,4	64,8	-0,6	Midden-Drenthe	
6016	64,9	64,3	-0,6	Midden-Drenthe	
6017	65	64,4	-0,6	Midden-Drenthe	
6018	65,3	64,7	-0,6	Midden-Drenthe	
6019	65,4	64,8	-0,6	Midden-Drenthe	
6020	65,7	65,1	-0,6	Midden-Drenthe	
6021	66,2	65,6	-0,6	Midden-Drenthe	
6022	66,2	65,6	-0,6	Midden-Drenthe	
6023	66,1	65,5	-0,6	Midden-Drenthe	
6024	64,8	64,2	-0,6	Midden-Drenthe	
6025	65,5	64,9	-0,6	Midden-Drenthe	
6026	65,4	64,8	-0,6	Midden-Drenthe	
6027	65,6	65	-0,6	Midden-Drenthe	
6028	65,5	64,9	-0,6	Midden-Drenthe	
6029	65,1	64,5	-0,6	Midden-Drenthe	
6030	65,5	64,9	-0,6	Midden-Drenthe	
6031	65,1	64,5	-0,6	Midden-Drenthe	
6032	65,3	64,7	-0,6	Midden-Drenthe	
6033	64,7	64,1	-0,6	Midden-Drenthe	
6034	65,6	65,1	-0,5	Midden-Drenthe	
6035	65,9	65,3	-0,6	Midden-Drenthe	
6036	66	65,7	-0,3	Midden-Drenthe	
6037	65,9	65,7	-0,2	Midden-Drenthe	
6168	67,5	65,4	-2,1	Meppel	De Wolden
6169	67,3	65,2	-2,1	Meppel	De Wolden
6170	67,7	65,6	-2,1	Meppel	De Wolden
6171	67,5	65,4	-2,1	Meppel	De Wolden
6172	67,6	65,5	-2,1	Meppel	De Wolden
6173	67,5	65,4	-2,1	Meppel	De Wolden
6174	67,6	65,5	-2,1	Meppel	De Wolden
6175	67,5	65,4	-2,1	Meppel	De Wolden
6176	67,7	65,6	-2,1	Meppel	De Wolden
6177	67,5	65,4	-2,1	Meppel	De Wolden
6178	67,8	65,7	-2,1	Meppel	De Wolden
6179	67,4	65,3	-2,1	Meppel	De Wolden
6180	67,6	65,5	-2,1	Meppel	De Wolden
6181	67,4	65,3	-2,1	Meppel	De Wolden
6182	67,5	65,4	-2,1	Meppel	De Wolden
6183	67,4	65,3	-2,1	Meppel	De Wolden
6184	67,3	65,2	-2,1	Meppel	De Wolden
6185	67,4	65,3	-2,1	De Wolden	Meppel
6186	67,3	65,2	-2,1	Meppel	De Wolden
6187	67	64,9	-2,1	De Wolden	Meppel
6188	67,1	65	-2,1	De Wolden	Meppel
6189	67,1	65	-2,1	De Wolden	Meppel
6190	66,9	64,8	-2,1	De Wolden	Meppel
6191	66,8	64,7	-2,1	De Wolden	Meppel
6192	66,7	64,6	-2,1	De Wolden	Meppel
6193	66,7	64,6	-2,1	De Wolden	Meppel
6194	66,2	64,1	-2,1	De Wolden	Meppel
6195	66,7	64,6	-2,1	De Wolden	Meppel
6196	67	64,9	-2,1	De Wolden	Meppel
6197	66,3	64,2	-2,1	De Wolden	Meppel
6198	67,2	65,1	-2,1	De Wolden	Meppel

Referentiepunt	Vigerend gpp	Nieuw vast te stellen gpp	Vershil (dB)	Ligt in gemeente	Heeft invloed op gemeente
6199	66,6	64,5	-2,1	De Wolden	
6200	65,9	63,8	-2,1	De Wolden	Meppel
6201	66,6	64,5	-2,1	De Wolden	
6202	67,3	65,2	-2,1	De Wolden	Meppel
6203	66,9	64,8	-2,1	De Wolden	
6204	67,5	65,4	-2,1	De Wolden	Meppel
6205	67,5	65,4	-2,1	De Wolden	
6206	67,4	65,3	-2,1	De Wolden	
6207	67,8	65,7	-2,1	De Wolden	
6208	66,7	64,6	-2,1	De Wolden	
6209	67,7	65,6	-2,1	De Wolden	
6210	67,4	65,3	-2,1	De Wolden	
6211	67,2	65,1	-2,1	De Wolden	
6212	67,5	65,4	-2,1	De Wolden	
6213	67,2	65,1	-2,1	De Wolden	
6214	67,4	65,3	-2,1	De Wolden	
6215	67	64,9	-2,1	De Wolden	
6216	66,8	64,7	-2,1	De Wolden	
6217	67	64,9	-2,1	De Wolden	
6218	66,4	64,3	-2,1	De Wolden	
6219	66,6	64,5	-2,1	De Wolden	
6220	66,5	64,4	-2,1	De Wolden	
6221	67,2	65,1	-2,1	De Wolden	
6222	66,7	64,6	-2,1	De Wolden	
6223	67,2	65,1	-2,1	De Wolden	
6224	66,3	64,2	-2,1	De Wolden	
6225	67,1	65	-2,1	De Wolden	
6226	66,5	64,4	-2,1	De Wolden	
6227	67,3	65,2	-2,1	De Wolden	
6228	66,8	64,7	-2,1	De Wolden	
6229	67,2	65,1	-2,1	De Wolden	
6230	66,9	64,8	-2,1	De Wolden	
6231	66,6	64,5	-2,1	De Wolden	
6232	67,1	65	-2,1	De Wolden	
6233	66,4	64,3	-2,1	De Wolden	
6234	66,1	64	-2,1	De Wolden	
6235	66,3	64,2	-2,1	De Wolden	
6236	66,1	64	-2,1	De Wolden	
6237	66,6	64,5	-2,1	De Wolden	
6238	66,3	64,2	-2,1	De Wolden	
6239	66,7	64,6	-2,1	De Wolden	
6240	66,1	64	-2,1	De Wolden	
6241	66,6	64,5	-2,1	De Wolden	
6242	66	63,9	-2,1	De Wolden	
6243	66,3	64,2	-2,1	De Wolden	
6244	66,3	64,2	-2,1	De Wolden	
6245	67,3	65,2	-2,1	De Wolden	
6246	66,4	64,3	-2,1	De Wolden	
6247	66,8	64,7	-2,1	De Wolden	
6248	66,5	64,4	-2,1	De Wolden	
6249	66,4	64,3	-2,1	De Wolden	
6250	66,5	64,6	-1,9	De Wolden	
6251	66,5	64,8	-1,7	De Wolden	
6252	66,8	66	-0,8	De Wolden	
6253	66,9	65,8	-1,1	De Wolden	
6254	67	66,2	-0,8	De Wolden	
6255	67	66	-1	De Wolden	
6256	67,1	66,3	-0,8	De Wolden	
6257	66,9	65,8	-1,1	De Wolden	
6258	67,3	65,4	-1,9	De Wolden	
6259	67,2	65,2	-2	De Wolden	
6260	67,6	65,5	-2,1	De Wolden	
6261	66,5	64,4	-2,1	De Wolden	
6262	67,5	65,4	-2,1	De Wolden	
6263	67,3	65,2	-2,1	De Wolden	
6264	67,9	65,8	-2,1	De Wolden	

Referentiepunt	Vigerend gpp	Nieuw vast te stellen gpp	Vershil (dB)	Ligt in gemeente	Heeft invloed op gemeente
6265	67,5	65,4	-2,1	De Wolden	
6266	67,5	65,4	-2,1	De Wolden	
6267	67,6	65,5	-2,1	De Wolden	
6302	69	68,9	-0,1	Zwolle	Dalfsen
6304	69	68,9	-0,1	Zwolle	Dalfsen
6305	69,1	69	-0,1	Zwolle	Dalfsen
6306	69,4	68,9	-0,5	Zwolle	Dalfsen
6307	71,6	70,6	-1	Zwolle	Dalfsen
6308	71,6	70,7	-0,9	Zwolle	Dalfsen
6309	72,3	71,3	-1	Zwolle	Dalfsen
6310	71,6	70,8	-0,8	Zwolle	Dalfsen
6311	69,6	68,5	-1,1	Zwolle	Dalfsen
6312	69,7	69,2	-0,5	Zwolle	Dalfsen
6313	68,9	67,9	-1	Zwolle	Dalfsen
6314	69,2	68,7	-0,5	Zwolle	Dalfsen
6315	68,9	68	-0,9	Zwolle	Dalfsen
6316	68,7	68,2	-0,5	Zwolle	Dalfsen
6317	69,1	68,1	-1	Zwolle	Dalfsen
6318	70,3	69,8	-0,5	Zwolle	Dalfsen
6319	69	68,2	-0,8	Zwolle	
6320	69	68,4	-0,6	Zwolle	Dalfsen
6321	70,1	69	-1,1	Zwolle	
6322	70,4	69,6	-0,8	Zwolle	Dalfsen
6323	70,2	69,1	-1,1	Zwolle	
6324	69,9	69,1	-0,8	Zwolle	Dalfsen
6325	70,4	69,4	-1	Zwolle	
6326	69,7	68,9	-0,8	Zwolle	Dalfsen
6327	70	69	-1	Zwolle	
6328	69,8	69	-0,8	Zwolle	Dalfsen
6329	70,3	69,3	-1	Zwolle	Dalfsen
6330	69,8	69	-0,8	Zwolle	Dalfsen
6331	70,4	69,4	-1	Zwolle	Dalfsen
6332	69,9	69,2	-0,7	Zwolle	Dalfsen
6333	70,2	69,2	-1	Zwolle	Dalfsen
6334	69,9	69,2	-0,7	Zwolle	Dalfsen
6335	70	69,3	-0,7	Zwolle	Dalfsen
6336	70,6	69,6	-1	Zwolle	Dalfsen
6337	70,4	69,7	-0,7	Zwolle	Dalfsen
6338	70,6	69,6	-1	Zwolle	Dalfsen
6339	70,1	69,5	-0,6	Zwolle	Dalfsen
6340	70,4	69,4	-1	Zwolle	Dalfsen
6341	70,3	69,7	-0,6	Zwolle	Dalfsen
6342	69,9	69	-0,9	Zwolle	Dalfsen
6343	69,9	69,3	-0,6	Zwolle	Dalfsen
6344	69,1	68,2	-0,9	Zwolle	Dalfsen
6345	70	69,4	-0,6	Zwolle	Dalfsen
6346	69,2	68,3	-0,9	Zwolle	Dalfsen
6347	69,8	69,3	-0,5	Zwolle	Dalfsen
6348	69,5	68,7	-0,8	Zwolle	Dalfsen
6349	70	69,4	-0,6	Zwolle	Dalfsen
6350	69,6	68,7	-0,9	Zwolle	Dalfsen
6351	70	69,5	-0,5	Zwolle	Dalfsen
6352	69,6	68,8	-0,8	Zwolle	Dalfsen
6353	70,2	69,7	-0,5	Dalfsen	Zwolle
6354	69,7	68,8	-0,9	Zwolle	Dalfsen
6355	70,2	69,6	-0,6	Dalfsen	Zwolle
6356	69,5	68,7	-0,8	Zwolle	Dalfsen
6357	70,1	69,6	-0,5	Dalfsen	Zwolle
6358	69,6	68,7	-0,9	Zwolle	Dalfsen
6359	69,9	69,4	-0,5	Dalfsen	Zwolle
6360	69,7	68,9	-0,8	Zwolle	Dalfsen
6361	69,7	69,2	-0,5	Dalfsen	Zwolle
6362	69,5	68,6	-0,9	Zwolle	Dalfsen
6363	69,6	69	-0,6	Dalfsen	Zwolle
6364	70	69,1	-0,9	Zwolle	Dalfsen
6365	69,8	69,2	-0,6	Dalfsen	Zwolle

Referentiepunt	Vigerend gpp	Nieuw vast te stellen gpp	Vershil (dB)	Ligt in gemeente	Heeft invloed op gemeente
6366	70	69,1	-0,9	Zwolle	Dalfsen
6367	69,7	69,1	-0,6	Dalfsen	Zwolle
6368	69,8	69	-0,8	Zwolle	Dalfsen
6369	69,6	69	-0,6	Dalfsen	Zwolle
6370	69,8	68,9	-0,9	Zwolle	Dalfsen
6371	69,8	69,2	-0,6	Dalfsen	Zwolle
6372	69,6	68,7	-0,9	Zwolle	Dalfsen
6373	69,9	69,3	-0,6	Dalfsen	Zwolle
6374	69,9	69,1	-0,8	Zwolle	Dalfsen
6375	69,9	69,3	-0,6	Dalfsen	Zwolle
6376	68,9	68	-0,9	Zwolle	Dalfsen
6377	70,4	69,8	-0,6	Dalfsen	Zwolle
6378	69,1	68,3	-0,8	Zwolle	Dalfsen
6379	70,1	69,6	-0,5	Dalfsen	Zwolle
6380	69,5	68,6	-0,9	Zwolle	Dalfsen
6381	70,1	69,6	-0,5	Dalfsen	Zwolle
6382	69,5	68,6	-0,9	Zwolle	Dalfsen
6383	69,7	69,1	-0,6	Dalfsen	Zwolle
6384	69,3	68,4	-0,9	Zwolle	Dalfsen
6385	70	69,5	-0,5	Dalfsen	Zwolle
6386	69,4	68,5	-0,9	Zwolle	Dalfsen
6387	69,9	69,3	-0,6	Dalfsen	Zwolle
6388	69,5	68,6	-0,9	Zwolle	Dalfsen
6389	69,9	69,4	-0,5	Dalfsen	Zwolle
6390	69,4	68,5	-0,9	Zwolle	Dalfsen
6391	68,8	68,1	-0,7	Dalfsen	Zwolle
6392	68,3	67,2	-1,1	Zwolle	Dalfsen
6393	69	68,2	-0,8	Dalfsen	Zwolle
6394	68,8	67,7	-1,1	Zwolle	Dalfsen
6395	69,1	68,3	-0,8	Dalfsen	Zwolle
6396	68,8	67,7	-1,1	Zwolle	Dalfsen
6397	69	68,3	-0,7	Dalfsen	Zwolle
6398	69,1	68	-1,1	Zwolle	Dalfsen
6399	68,9	68,1	-0,8	Dalfsen	Zwolle
6400	69,1	68	-1,1	Zwolle	Dalfsen
6401	68,7	67,9	-0,8	Dalfsen	Zwolle
6402	68,9	67,8	-1,1	Zwolle	Dalfsen
6403	68,7	67,9	-0,8	Dalfsen	Zwolle
6404	68,7	67,6	-1,1	Zwolle	Dalfsen
6405	68,8	68,1	-0,7	Dalfsen	Zwolle
6406	68,5	67,5	-1	Zwolle	Dalfsen
6407	68,5	67,8	-0,7	Dalfsen	Zwolle
6408	68,8	67,8	-1	Zwolle	Dalfsen
6409	68,3	67,6	-0,7	Dalfsen	Zwolle
6410	68,2	67,3	-0,9	Zwolle	Dalfsen
6411	68,5	67,9	-0,6	Dalfsen	Zwolle
6412	68,4	67,4	-1	Zwolle	Dalfsen
6413	68,4	67,7	-0,7	Dalfsen	Zwolle
6414	68,2	67,3	-0,9	Zwolle	Dalfsen
6415	68,4	67,7	-0,7	Dalfsen	Zwolle
6416	68,4	67,4	-1	Zwolle	Dalfsen
6417	68,4	67,8	-0,6	Dalfsen	Zwolle
6418	68,3	67,4	-0,9	Zwolle	Dalfsen
6419	68,5	67,8	-0,7	Dalfsen	Zwolle
6420	68,4	67,5	-0,9	Zwolle	Dalfsen
6421	68,3	67,6	-0,7	Dalfsen	Zwolle
6422	68,4	67,5	-0,9	Zwolle	Dalfsen
6423	68,2	67,5	-0,7	Dalfsen	Zwolle
6424	68,4	67,5	-0,9	Zwolle	Dalfsen
6425	68,8	68,2	-0,6	Dalfsen	Zwolle
6426	68,6	67,7	-0,9	Zwolle	Dalfsen
6427	68,7	68,1	-0,6	Dalfsen	Zwolle
6428	68,6	67,7	-0,9	Zwolle	Dalfsen
6429	68,6	68	-0,6	Dalfsen	Zwolle
6430	68,8	67,9	-0,9	Zwolle	Dalfsen
6431	68,8	68,2	-0,6	Dalfsen	Zwolle

Referentiepunt	Vigerend gpp	Nieuw vast te stellen gpp	Vershil (dB)	Ligt in gemeente	Heeft invloed op gemeente
6432	68,4	67,5	-0,9	Dalfsen	Zwolle
6433	68,8	68,1	-0,7	Dalfsen	Zwolle
6434	68,3	67,3	-1	Dalfsen	Zwolle
6435	68,8	68,1	-0,7	Dalfsen	Zwolle
6436	68,3	67,3	-1	Dalfsen	Zwolle
6437	68,7	68	-0,7	Dalfsen	Zwolle
6438	68,4	67,4	-1	Dalfsen	Zwolle
6439	68,9	68,2	-0,7	Dalfsen	Zwolle
6440	68,3	67,4	-0,9	Dalfsen	Zwolle
6441	68,8	68,1	-0,7	Dalfsen	Zwolle
6442	68,4	67,5	-0,9	Dalfsen	Zwolle
6443	68,9	68,3	-0,6	Dalfsen	
6444	68,7	67,7	-1	Dalfsen	Zwolle
6445	69	68,3	-0,7	Dalfsen	
6446	68,6	67,7	-0,9	Dalfsen	
6447	68,7	68	-0,7	Dalfsen	
6448	68,4	67,5	-0,9	Dalfsen	
6449	68,8	68,1	-0,7	Dalfsen	
6450	68,6	67,6	-1	Dalfsen	
6451	68,7	68	-0,7	Dalfsen	
6452	68,8	67,9	-0,9	Dalfsen	
6453	68,9	68,2	-0,7	Dalfsen	
6454	69	68,1	-0,9	Dalfsen	
6455	69,1	68,5	-0,6	Dalfsen	
6456	68,7	67,7	-1	Dalfsen	
6457	68,8	68,1	-0,7	Dalfsen	
6458	68,6	67,6	-1	Dalfsen	
6459	69	68,3	-0,7	Dalfsen	
6460	68,7	67,7	-1	Dalfsen	
6461	68,8	68,1	-0,7	Dalfsen	
6462	68,5	67,5	-1	Dalfsen	
6463	68,7	68	-0,7	Dalfsen	
6464	68,7	67,8	-0,9	Dalfsen	
6465	68,9	68,2	-0,7	Dalfsen	
6466	68,8	67,9	-0,9	Dalfsen	Staphorst
6467	68,6	67,9	-0,7	Dalfsen	Staphorst
6468	68,5	67,5	-1	Dalfsen	Staphorst
6469	68,1	67,3	-0,8	Dalfsen	Staphorst
6470	68,7	67,7	-1	Dalfsen	Staphorst
6471	68,5	67,8	-0,7	Dalfsen	Staphorst
6472	68,8	67,8	-1	Dalfsen	Staphorst
6473	68,2	67,4	-0,8	Dalfsen	Staphorst
6474	68,9	67,9	-1	Dalfsen	Staphorst
6475	69,2	67,6	-1,6	Dalfsen	Staphorst
6476	71,2	69,5	-1,7	Dalfsen	Staphorst
6477	70,3	68,5	-1,8	Dalfsen	Staphorst
6478	69,7	67,9	-1,8	Staphorst	Dalfsen
6479	67,6	65,8	-1,8	Staphorst	Dalfsen
6480	68	66,2	-1,8	Staphorst	Dalfsen
6481	67,8	66	-1,8	Staphorst	Dalfsen
6482	68	66,2	-1,8	Staphorst	Dalfsen
6483	68,1	66,3	-1,8	Staphorst	Dalfsen
6484	68	66,2	-1,8	Staphorst	Dalfsen
6485	67,6	65,8	-1,8	Staphorst	Dalfsen
6486	67,6	65,8	-1,8	Staphorst	Dalfsen
6487	67,9	66,1	-1,8	Staphorst	Dalfsen
6488	67,3	65,5	-1,8	Staphorst	Dalfsen
6489	68	66,2	-1,8	Staphorst	Dalfsen
6490	67,4	65,6	-1,8	Staphorst	
6491	68,4	66,6	-1,8	Staphorst	
6492	67,5	65,7	-1,8	Staphorst	
6493	67,8	66	-1,8	Staphorst	
6494	68,1	66,3	-1,8	Staphorst	
6495	68	66,2	-1,8	Staphorst	
6496	68,4	66,6	-1,8	Staphorst	
6497	68,4	66,6	-1,8	Staphorst	

Referentiepunt	Vigerend gpp	Nieuw vast te stellen gpp	Verskil (dB)	Ligt in gemeente	Heeft invloed op gemeente
6498	68,6	66,8	-1,8	Staphorst	
6499	68,5	66,7	-1,8	Staphorst	
6500	68,7	66,9	-1,8	Staphorst	
6501	69	67,2	-1,8	Staphorst	
6502	69	67,2	-1,8	Staphorst	
6503	69,1	67,3	-1,8	Staphorst	
6504	68,7	66,9	-1,8	Staphorst	
6505	69,2	67,4	-1,8	Staphorst	
6506	68,5	66,7	-1,8	Staphorst	
6507	69	67,2	-1,8	Staphorst	
6508	68,5	66,7	-1,8	Staphorst	
6509	69,2	67,4	-1,8	Staphorst	
6510	68,7	66,9	-1,8	Staphorst	
6511	69	67,2	-1,8	Staphorst	
6512	68,6	66,8	-1,8	Staphorst	
6513	69	67,2	-1,8	Staphorst	
6514	68,6	66,8	-1,8	Staphorst	
6515	68,9	67,1	-1,8	Staphorst	
6516	68,7	66,9	-1,8	Staphorst	
6517	70,6	68,8	-1,8	Staphorst	
6518	70,1	68,3	-1,8	Staphorst	
6519	70,7	68,9	-1,8	Staphorst	
6520	70,1	68,3	-1,8	Staphorst	
6521	70,6	68,8	-1,8	Staphorst	
6522	69,9	68,1	-1,8	Staphorst	
6523	70,5	68,7	-1,8	Staphorst	
6524	70	68,2	-1,8	Staphorst	
6525	69,9	68,1	-1,8	Staphorst	
6526	69,6	67,8	-1,8	Staphorst	
6527	69,4	67,6	-1,8	Staphorst	
6528	69,2	67,4	-1,8	Staphorst	
6529	69,2	67,4	-1,8	Staphorst	
6530	69,2	67,4	-1,8	Staphorst	
6531	69,1	67,3	-1,8	Staphorst	
6532	68,9	67,1	-1,8	Staphorst	
6533	69	67,2	-1,8	Staphorst	
6534	68,6	66,8	-1,8	Staphorst	
6535	67,9	66,1	-1,8	Staphorst	
6536	67,6	65,8	-1,8	Staphorst	
6537	67,5	65,7	-1,8	Staphorst	
6538	67,5	65,7	-1,8	Staphorst	
6539	67,3	65,5	-1,8	Staphorst	
6540	68	66,2	-1,8	Staphorst	
6541	67,4	65,6	-1,8	Staphorst	
6542	67,9	66,1	-1,8	Staphorst	
6543	66,9	65,1	-1,8	Staphorst	
6544	67,7	65,9	-1,8	Staphorst	
6545	66,8	65	-1,8	Staphorst	
6546	67,7	65,9	-1,8	Staphorst	
6547	67,6	65,8	-1,8	Staphorst	
6548	67,4	65,6	-1,8	Staphorst	
6549	67,8	66	-1,8	Staphorst	
6550	67,5	65,7	-1,8	Staphorst	
6551	67,7	65,9	-1,8	Staphorst	
6552	67,3	65,5	-1,8	Staphorst	
6553	67,7	65,9	-1,8	Staphorst	
6554	67,4	65,6	-1,8	Staphorst	
6555	67,7	65,9	-1,8	Staphorst	
6556	67,9	66,1	-1,8	Staphorst	
6557	67,9	66,1	-1,8	Staphorst	
6558	67,8	66	-1,8	Staphorst	
6559	67,8	66	-1,8	Staphorst	
6560	67	65,2	-1,8	Staphorst	
6561	67,8	66	-1,8	Staphorst	
6562	67,7	65,9	-1,8	Staphorst	
6563	67,5	65,7	-1,8	Staphorst	

Referentiepunt	Vigerend gpp	Nieuw vast te stellen gpp	Verskil (dB)	Ligt in gemeente	Heeft invloed op gemeente
6564	68,1	66,3	-1,8	Staphorst	
6565	67,6	65,8	-1,8	Staphorst	
6566	68,4	66,6	-1,8	Staphorst	
6567	67,4	65,6	-1,8	Staphorst	
6568	68,3	66,5	-1,8	Staphorst	
6569	67,6	65,8	-1,8	Staphorst	
6570	68,5	66,7	-1,8	Staphorst	
6571	67,4	65,6	-1,8	Staphorst	
6572	67,5	65,7	-1,8	Staphorst	
6573	68,5	66,7	-1,8	Staphorst	
6574	67,7	65,9	-1,8	Staphorst	
6575	68	66,2	-1,8	Staphorst	
6576	68	66,2	-1,8	Staphorst	
6577	68	66,2	-1,8	Staphorst	
6578	68	66,2	-1,8	Staphorst	
6579	67,8	66	-1,8	Staphorst	
6580	67,9	66,1	-1,8	Staphorst	
6581	68,1	66,3	-1,8	Staphorst	
6582	67,7	65,9	-1,8	Staphorst	
6583	67,5	65,7	-1,8	Staphorst	
6584	67,7	65,9	-1,8	Staphorst	
6585	68,1	66,3	-1,8	Staphorst	
6586	67,9	66,1	-1,8	Staphorst	
6587	67,9	66,1	-1,8	Staphorst	
6588	68	66,2	-1,8	Staphorst	
6589	67,7	65,9	-1,8	Staphorst	
6590	68,1	66,3	-1,8	Staphorst	
6591	67,8	66	-1,8	Staphorst	
6592	69,2	67,4	-1,8	Staphorst	
6593	69,4	67,6	-1,8	Staphorst	
6594	69,4	67,6	-1,8	Staphorst	
6595	69,4	67,6	-1,8	Staphorst	
6596	69,4	67,6	-1,8	Staphorst	
6597	69,1	67,3	-1,8	Staphorst	
6598	69,6	67,8	-1,8	Staphorst	
6599	70	68,2	-1,8	Staphorst	
6600	69,5	67,7	-1,8	Staphorst	
6601	70,2	68,4	-1,8	Staphorst	
6602	69,9	68,1	-1,8	Staphorst	
6603	70,4	68,6	-1,8	Staphorst	
6604	70,2	68,4	-1,8	Staphorst	
6605	70,4	68,6	-1,8	Staphorst	
6606	70,4	68,6	-1,8	Staphorst	
6607	70,8	69	-1,8	Staphorst	
6608	70,4	68,6	-1,8	Staphorst	
6609	71	69,2	-1,8	Staphorst	
6610	70,2	68,4	-1,8	Staphorst	
6611	70,3	68,5	-1,8	Staphorst	
6612	69	67,2	-1,8	Staphorst	
6613	69	67,2	-1,8	Staphorst	
6614	68,7	66,9	-1,8	Staphorst	
6615	68,7	66,9	-1,8	Staphorst	
6616	68,7	66,9	-1,8	Staphorst	
6617	68,6	66,8	-1,8	Staphorst	
6618	68,4	66,6	-1,8	Staphorst	
6619	68,6	66,8	-1,8	Staphorst	
6620	68,6	66,8	-1,8	Staphorst	
6621	68,4	66,6	-1,8	Staphorst	
6622	68,2	66,4	-1,8	Staphorst	
6623	68,4	66,6	-1,8	Staphorst	
6624	67,8	66	-1,8	Staphorst	
6625	68,2	66,4	-1,8	Staphorst	
6626	67,7	65,9	-1,8	Staphorst	
6627	68,2	66,4	-1,8	Staphorst	
6628	67,7	65,9	-1,8	Staphorst	
6629	68,5	66,7	-1,8	Staphorst	

Referentiepunt	Vigerend gpp	Nieuw vast te stellen gpp	Vershil (dB)	Ligt in gemeente	Heeft invloed op gemeente
6630	68,3	66,5	-1,8	Staphorst	
6631	69,1	67,3	-1,8	Staphorst	
6632	68,5	66,7	-1,8	Staphorst	
6633	69,1	67,3	-1,8	Staphorst	
6634	68,3	66,5	-1,8	Staphorst	
6635	69,1	67,3	-1,8	Staphorst	
6636	68,2	66,4	-1,8	Staphorst	
6637	68,9	67,1	-1,8	Staphorst	
6638	68,2	66,4	-1,8	Staphorst	
6639	69,1	67,3	-1,8	Staphorst	
6640	68,7	66,9	-1,8	Staphorst	
6641	69,2	67,4	-1,8	Staphorst	
6642	68,4	66,6	-1,8	Staphorst	
6643	69,2	67,4	-1,8	Staphorst	
6644	68,6	66,8	-1,8	Staphorst	
6645	69	67,2	-1,8	Staphorst	
6646	68,7	66,9	-1,8	Staphorst	
6647	69	67,2	-1,8	Staphorst	
6648	69,1	67,3	-1,8	Staphorst	
6649	69,3	67,5	-1,8	Staphorst	
6650	69,1	67,3	-1,8	Staphorst	
6651	69,1	67,3	-1,8	Staphorst	
6652	69	67,2	-1,8	Staphorst	
6653	68,7	66,9	-1,8	Staphorst	
6654	68,8	67	-1,8	Staphorst	
6655	69	67,2	-1,8	Staphorst	
6656	67,5	65,7	-1,8	Staphorst	
6657	68,9	67,1	-1,8	Staphorst	
6658	68,7	66,9	-1,8	Staphorst	
6659	69	67,2	-1,8	Staphorst	
6660	69	67,2	-1,8	Staphorst	
6661	68,7	66,9	-1,8	Staphorst	
6662	69	67,2	-1,8	Staphorst	
6663	68,6	66,8	-1,8	Staphorst	
6664	68,7	66,9	-1,8	Staphorst	
6665	68,4	66,6	-1,8	Staphorst	
6666	69	67,2	-1,8	Staphorst	
6667	68,7	66,9	-1,8	Staphorst	
6668	69,4	67,6	-1,8	Staphorst	
6669	68,7	66,9	-1,8	Staphorst	
6670	69,3	67,5	-1,8	Staphorst	
6671	68,3	66,5	-1,8	Staphorst	
6672	68,5	66,7	-1,8	Staphorst	
6673	68,1	66,3	-1,8	Staphorst	
6674	68,4	66,6	-1,8	Staphorst	
6675	68,3	66,5	-1,8	Staphorst	
6676	67,6	65,8	-1,8	Staphorst	
6677	67,9	66,1	-1,8	Staphorst	
6678	68	66,2	-1,8	Staphorst	
6679	67,8	66	-1,8	Staphorst	
6680	68,2	66,4	-1,8	Staphorst	
6681	66,7	64,9	-1,8	Staphorst	
6682	67,6	65,8	-1,8	Staphorst	
6683	68,1	66,3	-1,8	Staphorst	
6684	67	65,2	-1,8	Staphorst	
6685	66,9	65,1	-1,8	Staphorst	
6686	67,4	65,6	-1,8	Staphorst	
6687	67,5	65,7	-1,8	Staphorst	
6688	68,4	66,6	-1,8	Staphorst	
6689	69,7	67,9	-1,8	Staphorst	
6690	68,9	67,1	-1,8	Staphorst	Meppel
6691	69,9	68,1	-1,8	Staphorst	Meppel
6692	69,3	67,5	-1,8	Staphorst	Meppel
6693	70,1	68,3	-1,8	Staphorst	Meppel
6694	69,5	67,7	-1,8	Staphorst	Meppel
6695	69,9	68,1	-1,8	Staphorst	Meppel

Referentiepunt	Vigerend gpp	Nieuw vast te stellen gpp	Verskil (dB)	Ligt in gemeente	Heeft invloed op gemeente
6696	68,6	66,8	-1,8	Staphorst	Meppel
6697	68,1	66,3	-1,8	Staphorst	Meppel
6698	68	66,2	-1,8	Staphorst	Meppel
6699	69,2	67,4	-1,8	Staphorst	Meppel
6700	69	67,2	-1,8	Staphorst	Meppel
6701	69,7	67,9	-1,8	Staphorst	Meppel
6702	68,8	67	-1,8	Staphorst	Meppel
6703	69,4	67,6	-1,8	Staphorst	Meppel
6704	68,3	66,5	-1,8	Staphorst	Meppel
6705	69	67,2	-1,8	Staphorst	Meppel
6706	67,4	65,6	-1,8	Meppel	Staphorst
6707	68,2	66,4	-1,8	Staphorst	Meppel
6708	66,9	65,1	-1,8	Meppel	Staphorst
6709	66,8	65	-1,8	Meppel	Staphorst
6710	66,1	64,3	-1,8	Meppel	Staphorst
6711	66,7	64,9	-1,8	Meppel	Staphorst
6712	66	64,2	-1,8	Meppel	Staphorst
6713	66,6	64,8	-1,8	Meppel	Staphorst
6999	60,4	57,2	-3,2	Amersfoort	
7000	67,3	63,7	-3,6	Amersfoort	
7001	62,5	58,7	-3,8	Amersfoort	
7002	64,6	60,8	-3,8	Amersfoort	
7003	60,3	56,5	-3,8	Amersfoort	
7004	62,5	58,7	-3,8	Amersfoort	
7005	62,1	58,2	-3,9	Amersfoort	
7006	66,1	62,2	-3,9	Amersfoort	
7007	53,3	49,5	-3,8	Amersfoort	
7008	67,6	63,6	-4	Amersfoort	
7009	51,4	47,5	-3,9	Amersfoort	
7010	68,5	64,5	-4	Amersfoort	
7011	53,4	49,5	-3,9	Amersfoort	
7012	67,7	63,8	-3,9	Amersfoort	
7013	53,1	49,1	-4	Amersfoort	
7014	67	63	-4	Amersfoort	
7015	52,1	48,2	-3,9	Amersfoort	
7016	69,4	65,4	-4	Amersfoort	
7017	69,8	65,8	-4	Amersfoort	
7018	68,2	64,2	-4	Amersfoort	
7019	68,5	64,5	-4	Amersfoort	
7020	68	64	-4	Amersfoort	
7021	68,6	64,6	-4	Amersfoort	
7022	67,9	63,9	-4	Amersfoort	
7023	68,6	64,6	-4	Amersfoort	
7024	67,9	64	-3,9	Amersfoort	
7025	68,6	64,6	-4	Amersfoort	
7026	68,3	64,3	-4	Amersfoort	
7027	68,2	64,2	-4	Amersfoort	
7028	68	64	-4	Amersfoort	
7029	65,6	61,6	-4	Amersfoort	
7030	67	63	-4	Amersfoort	
7031	65,8	61,8	-4	Amersfoort	
7032	68,6	64,6	-4	Amersfoort	
7033	67,8	63,8	-4	Amersfoort	
7034	66,1	62,1	-4	Amersfoort	
7035	68,4	64,4	-4	Amersfoort	
7036	54,2	50,2	-4	Amersfoort	
7037	67,4	63,4	-4	Amersfoort	
7038	52,9	49	-3,9	Amersfoort	
7039	68	64	-4	Amersfoort	
7040	55,5	51,5	-4	Amersfoort	
7041	68	64	-4	Amersfoort	
7042	54,7	50,8	-3,9	Amersfoort	
7043	67,9	63,9	-4	Amersfoort	
7044	54,7	50,8	-3,9	Amersfoort	
7045	67,9	63,9	-4	Amersfoort	
7046	60,2	56,2	-4	Amersfoort	

Referentiepunt	Vigerend gpp	Nieuw vast te stellen gpp	Vershil (dB)	Ligt in gemeente	Heeft invloed op gemeente
7047	67,8	63,8	-4	Amersfoort	
7048	59,5	55,5	-4	Amersfoort	
7049	67,8	63,8	-4	Amersfoort	
7050	67,6	63,6	-4	Amersfoort	
7051	67,7	63,7	-4	Amersfoort	
7052	67,7	63,7	-4	Amersfoort	
7053	67,5	63,5	-4	Amersfoort	
7054	62,6	58,6	-4	Amersfoort	
7055	67,8	63,8	-4	Amersfoort	
7056	66,6	62,6	-4	Amersfoort	
7057	66,4	62,4	-4	Amersfoort	
7058	62,3	58,5	-3,8	Amersfoort	Nijkerk
7059	63,8	60,1	-3,7	Amersfoort	
7060	66,8	63,7	-3,1	Amersfoort	Nijkerk
7061	64,7	62,6	-2,1	Amersfoort	Nijkerk
7062	62,6	61,4	-1,2	Amersfoort	Nijkerk
7063	65,6	64,7	-0,9	Amersfoort	Nijkerk
7064	66,2	64,9	-1,3	Amersfoort	Nijkerk
7065	66,9	66	-0,9	Amersfoort	Nijkerk
7066	66,8	65,5	-1,3	Amersfoort	Nijkerk
7067	67,1	66,1	-1	Amersfoort	Nijkerk
7068	67,8	66,7	-1,1	Amersfoort	Nijkerk
7069	67,4	66,4	-1	Amersfoort	Nijkerk
7070	61,9	60,7	-1,2	Amersfoort	Nijkerk
7071	65,3	64	-1,3	Amersfoort	Nijkerk
7072	67	65,6	-1,4	Nijkerk	Amersfoort
7073	67,3	65,9	-1,4	Nijkerk	Amersfoort
7074	67,5	64,8	-2,7	Nijkerk	Amersfoort
7075	67,2	64,5	-2,7	Nijkerk	Amersfoort
7076	67,8	65	-2,8	Nijkerk	Amersfoort
7077	67,7	64,9	-2,8	Nijkerk	Amersfoort
7078	68	65,2	-2,8	Nijkerk	Amersfoort
7079	67,7	64,9	-2,8	Nijkerk	Amersfoort
7080	67,8	65	-2,8	Nijkerk	Amersfoort
7081	67,5	64,7	-2,8	Nijkerk	Amersfoort
7082	67,3	64,5	-2,8	Nijkerk	Amersfoort
7083	66,6	63,8	-2,8	Nijkerk	Amersfoort
7084	65,6	62,8	-2,8	Nijkerk	
7085	65,8	63	-2,8	Nijkerk	Amersfoort
7086	65,2	62,4	-2,8	Nijkerk	
7087	67,2	64,4	-2,8	Nijkerk	
7088	66,5	63,7	-2,8	Nijkerk	
7089	67,2	64,4	-2,8	Nijkerk	
7090	66	63,2	-2,8	Nijkerk	
7091	67,4	64,6	-2,8	Nijkerk	
7092	66,7	63,9	-2,8	Nijkerk	
7093	67,4	64,6	-2,8	Nijkerk	
7094	67,9	65,1	-2,8	Nijkerk	
7095	67,9	65,1	-2,8	Nijkerk	
7096	67,8	65	-2,8	Nijkerk	
7097	68	65,2	-2,8	Nijkerk	
7098	68	65,2	-2,8	Nijkerk	
7099	67,8	65	-2,8	Nijkerk	
7100	67,7	64,9	-2,8	Nijkerk	
7101	67,6	64,8	-2,8	Nijkerk	
7102	67,7	64,9	-2,8	Nijkerk	
7103	67,4	64,6	-2,8	Nijkerk	
7104	67,3	64,5	-2,8	Nijkerk	
7105	67,6	64,8	-2,8	Nijkerk	
7106	67,1	64,3	-2,8	Nijkerk	
7107	66,9	64,1	-2,8	Nijkerk	
7108	67,4	64,6	-2,8	Nijkerk	
7109	66,7	63,9	-2,8	Nijkerk	
7110	66,8	64	-2,8	Nijkerk	
7111	67,5	64,7	-2,8	Nijkerk	
7112	67,4	64,6	-2,8	Nijkerk	

Referentiepunt	Vigerend gpp	Nieuw vast te stellen gpp	Vershil (dB)	Ligt in gemeente	Heeft invloed op gemeente
7113	67,7	64,9	-2,8	Nijkerk	
7114	67,5	64,7	-2,8	Nijkerk	
7115	67,8	65	-2,8	Nijkerk	
7116	57,8	55	-2,8	Nijkerk	
7117	67,2	64,4	-2,8	Nijkerk	
7118	57,2	54,4	-2,8	Nijkerk	
7119	67,6	64,8	-2,8	Nijkerk	
7120	54,1	51,3	-2,8	Nijkerk	
7121	67,5	64,7	-2,8	Nijkerk	
7122	67,5	64,7	-2,8	Nijkerk	
7123	67,4	64,6	-2,8	Nijkerk	
7124	67,9	65,1	-2,8	Nijkerk	
7125	67,6	64,8	-2,8	Nijkerk	
7126	68	65,2	-2,8	Nijkerk	
7127	67,3	64,5	-2,8	Nijkerk	
7128	67,8	65	-2,8	Nijkerk	
7129	66,9	64,1	-2,8	Nijkerk	
7130	67,5	64,7	-2,8	Nijkerk	
7131	67,5	64,7	-2,8	Nijkerk	
7132	67,8	65	-2,8	Nijkerk	
7133	67,7	64,9	-2,8	Nijkerk	
7134	67,7	64,9	-2,8	Nijkerk	
7135	67,2	64,4	-2,8	Nijkerk	
7136	64,6	61,8	-2,8	Nijkerk	
7137	65,1	62,3	-2,8	Nijkerk	
7138	64,9	62,1	-2,8	Nijkerk	
7139	65,6	62,8	-2,8	Nijkerk	
7140	66,4	63,6	-2,8	Nijkerk	
7141	66,7	63,9	-2,8	Nijkerk	
7142	61,4	58,6	-2,8	Nijkerk	
7143	61,8	59	-2,8	Nijkerk	
7144	55,4	52,6	-2,8	Nijkerk	
7145	57,8	55	-2,8	Nijkerk	
7146	55,4	52,6	-2,8	Nijkerk	
7147	55,4	52,5	-2,9	Nijkerk	
7148	54,7	51,9	-2,8	Nijkerk	
7149	55,8	53	-2,8	Nijkerk	
7150	54,7	51,9	-2,8	Nijkerk	
7151	55,3	52,5	-2,8	Nijkerk	
7152	55,5	52,7	-2,8	Nijkerk	
7153	55	52,2	-2,8	Nijkerk	
7154	55,6	52,8	-2,8	Nijkerk	
7155	56,7	53,9	-2,8	Nijkerk	
7156	62,4	59,6	-2,8	Nijkerk	
7157	66,8	64	-2,8	Nijkerk	
7158	60,4	57,6	-2,8	Nijkerk	
7159	50,3	47,5	-2,8	Nijkerk	
7160	56,7	53,9	-2,8	Nijkerk	
7161	53,9	51,1	-2,8	Nijkerk	
7162	56,6	53,8	-2,8	Nijkerk	
7163	66,5	63,7	-2,8	Nijkerk	
7164	62,5	59,7	-2,8	Nijkerk	
7165	65,6	62,8	-2,8	Nijkerk	
7166	57,6	54,8	-2,8	Nijkerk	
7167	59,1	56,3	-2,8	Nijkerk	
7168	58,5	55,7	-2,8	Nijkerk	
7169	58,9	56,1	-2,8	Nijkerk	
7170	64,9	62,1	-2,8	Nijkerk	
7171	66	63,2	-2,8	Nijkerk	
7172	67,4	64,6	-2,8	Nijkerk	
7173	66,9	64,1	-2,8	Nijkerk	
7174	67,4	64,6	-2,8	Nijkerk	
7175	62,2	59,4	-2,8	Nijkerk	
7176	67,2	64,4	-2,8	Nijkerk	
7177	65	62,2	-2,8	Nijkerk	
7178	67,3	64,5	-2,8	Nijkerk	

Referentiepunt	Vigerend gpp	Nieuw vast te stellen gpp	Vershil (dB)	Ligt in gemeente	Heeft invloed op gemeente
7179	67,4	64,6	-2,8	Nijkerk	
7180	67,2	64,4	-2,8	Nijkerk	
7181	67,4	64,6	-2,8	Nijkerk	
7182	67,4	64,6	-2,8	Nijkerk	
7183	67,4	64,6	-2,8	Nijkerk	Putten
7184	67,6	64,8	-2,8	Nijkerk	Putten
7185	67,1	64,3	-2,8	Nijkerk	Putten
7186	67,9	65,1	-2,8	Nijkerk	Putten
7187	67,4	64,5	-2,9	Nijkerk	Putten
7188	67,9	65	-2,9	Nijkerk	Putten
7189	67,5	64,5	-3	Nijkerk	Putten
7190	68,1	64,9	-3,2	Nijkerk	Putten
7191	67,7	64,6	-3,1	Nijkerk	Putten
7192	67,9	64,7	-3,2	Nijkerk	Putten
7193	67,8	64,6	-3,2	Nijkerk	Putten
7194	67,9	64,7	-3,2	Nijkerk	Putten
7195	67,8	64,6	-3,2	Putten	Nijkerk
7196	68,2	65	-3,2	Nijkerk	Putten
7197	68,2	65	-3,2	Putten	Nijkerk
7198	67,9	64,7	-3,2	Nijkerk	Putten
7199	68,3	65,1	-3,2	Putten	Nijkerk
7200	67,7	64,5	-3,2	Nijkerk	Putten
7201	67,8	64,6	-3,2	Nijkerk	Putten
7202	67,8	64,6	-3,2	Nijkerk	Putten
7203	67,4	64,2	-3,2	Nijkerk	Putten
7204	67,7	64,5	-3,2	Nijkerk	Putten
7205	67,7	64,5	-3,2	Nijkerk	Putten
7206	67,7	64,5	-3,2	Nijkerk	Nijkerk
7207	67,8	64,6	-3,2	Putten	Nijkerk
7208	67,6	64,4	-3,2	Putten	Nijkerk
7209	67,9	64,7	-3,2	Putten	Nijkerk
7210	67,7	64,5	-3,2	Putten	Nijkerk
7211	68,2	65	-3,2	Putten	Nijkerk
7212	68,1	64,9	-3,2	Putten	Nijkerk
7213	67	63,8	-3,2	Putten	Nijkerk
7214	68	64,8	-3,2	Putten	Nijkerk
7215	67,7	64,5	-3,2	Putten	Nijkerk
7216	67,9	64,7	-3,2	Putten	Nijkerk
7217	68,8	65,6	-3,2	Putten	
7218	68	64,8	-3,2	Putten	
7219	69,1	65,9	-3,2	Putten	
7220	68,6	65,4	-3,2	Putten	
7221	68,9	65,7	-3,2	Putten	
7222	68,9	65,7	-3,2	Putten	
7223	68,5	65,3	-3,2	Putten	
7224	68,9	65,7	-3,2	Putten	
7225	67,9	64,7	-3,2	Putten	
7226	68	64,8	-3,2	Putten	
7227	68,4	65,2	-3,2	Putten	
7228	68,5	65,3	-3,2	Putten	
7229	68,1	64,9	-3,2	Putten	
7230	68,6	65,4	-3,2	Putten	
7231	68,1	64,9	-3,2	Putten	
7232	68,6	65,4	-3,2	Putten	
7233	68,6	65,4	-3,2	Putten	
7234	67,6	64,4	-3,2	Putten	
7235	68,4	65,2	-3,2	Putten	
7236	67,8	64,6	-3,2	Putten	
7237	68,3	65,1	-3,2	Putten	
7238	68,7	65,5	-3,2	Putten	
7239	68,7	65,5	-3,2	Putten	
7240	68,4	65,2	-3,2	Putten	
7241	67,8	64,6	-3,2	Putten	
7242	68,6	65,4	-3,2	Putten	
7243	68	64,8	-3,2	Putten	
7244	68,6	65,4	-3,2	Putten	

Referentiepunt	Vigerend gpp	Nieuw vast te stellen gpp	Vershil (dB)	Ligt in gemeente	Heeft invloed op gemeente
7245	68,3	65,1	-3,2	Putten	
7246	68,3	65,1	-3,2	Putten	
7247	68,4	65,2	-3,2	Putten	
7248	68,4	65,2	-3,2	Putten	
7249	68,2	65	-3,2	Putten	
7250	67,8	64,6	-3,2	Putten	
7251	68	64,8	-3,2	Putten	
7252	68,1	64,9	-3,2	Putten	
7253	67,5	64,3	-3,2	Putten	
7254	66,9	63,7	-3,2	Putten	
7255	66,2	63	-3,2	Putten	
7256	67,5	64,3	-3,2	Putten	
7257	67,6	64,4	-3,2	Putten	
7258	67,8	64,6	-3,2	Putten	
7259	68,1	64,9	-3,2	Putten	
7260	67,8	64,6	-3,2	Putten	
7261	68	64,8	-3,2	Putten	
7262	67,8	64,6	-3,2	Putten	
7263	67,6	64,4	-3,2	Putten	
7264	68,8	65,6	-3,2	Putten	
7265	67,9	64,7	-3,2	Putten	
7266	68	64,8	-3,2	Putten	
7267	67,7	64,5	-3,2	Putten	
7268	67,9	64,7	-3,2	Putten	
7269	67,8	64,6	-3,2	Putten	
7270	67,8	64,6	-3,2	Putten	
7271	67,8	64,6	-3,2	Putten	
7272	67,9	64,7	-3,2	Putten	
7273	67,6	64,4	-3,2	Putten	
7274	67	63,8	-3,2	Putten	
7275	67,6	64,4	-3,2	Putten	
7276	67,1	63,9	-3,2	Putten	
7277	67,9	64,7	-3,2	Putten	
7278	68,6	65,4	-3,2	Putten	
7279	68,1	64,9	-3,2	Putten	
7280	68,2	65	-3,2	Putten	
7281	68,2	65	-3,2	Putten	
7282	68,1	64,9	-3,2	Putten	
7283	67,4	64,2	-3,2	Putten	
7284	68,5	65,3	-3,2	Putten	
7285	67,6	64,4	-3,2	Putten	
7286	68,4	65,2	-3,2	Putten	
7287	67,8	64,6	-3,2	Putten	
7288	68,1	64,9	-3,2	Putten	
7289	68	64,8	-3,2	Putten	
7290	67,7	64,5	-3,2	Putten	
7291	67,8	64,6	-3,2	Putten	
7292	66	62,8	-3,2	Putten	
7293	67,7	64,5	-3,2	Putten	
7294	67,1	63,9	-3,2	Putten	
7295	67,6	64,4	-3,2	Putten	
7296	67,1	63,9	-3,2	Putten	
7297	67,5	64,3	-3,2	Putten	
7298	67,6	64,4	-3,2	Putten	
7299	67,3	64,1	-3,2	Putten	
7300	67,2	64	-3,2	Putten	
7301	67,6	64,4	-3,2	Putten	
7302	67,6	64,4	-3,2	Putten	
7303	67,4	64,2	-3,2	Putten	
7304	67,6	64,4	-3,2	Putten	
7305	67,5	64,3	-3,2	Putten	
7306	67,2	64	-3,2	Putten	
7307	67,5	64,3	-3,2	Putten	
7308	67,5	64,3	-3,2	Putten	
7309	68,1	64,9	-3,2	Putten	
7310	68,2	65	-3,2	Putten	

Referentiepunt	Vigerend gpp	Nieuw vast te stellen gpp	Vershil (dB)	Ligt in gemeente	Heeft invloed op gemeente
7311	64,7	61,5	-3,2	Putten	
7312	65,6	62,4	-3,2	Putten	
7313	60,9	57,7	-3,2	Putten	
7314	65,4	62,2	-3,2	Putten	
7315	61,4	58,2	-3,2	Putten	
7316	64,3	61,1	-3,2	Putten	
7317	67,2	64	-3,2	Putten	
7318	67,5	64,3	-3,2	Putten	
7319	67,6	64,4	-3,2	Putten	
7320	66,6	63,4	-3,2	Putten	
7321	68,1	64,9	-3,2	Putten	
7322	67	63,8	-3,2	Putten	
7323	68,2	65	-3,2	Putten	
7324	66,7	63,5	-3,2	Putten	
7325	67,8	64,6	-3,2	Putten	
7326	68,3	65,1	-3,2	Putten	
7327	68,3	65,1	-3,2	Putten	
7328	67,6	64,4	-3,2	Putten	
7329	66,8	63,6	-3,2	Putten	
7330	67,6	64,4	-3,2	Putten	
7331	67,9	64,7	-3,2	Putten	
7332	67,4	64,2	-3,2	Putten	
7333	69,2	66	-3,2	Putten	
7334	69,1	65,9	-3,2	Putten	
7335	68,8	65,6	-3,2	Putten	
7336	69,2	66	-3,2	Putten	
7337	68,8	65,6	-3,2	Putten	
7338	68,5	65,3	-3,2	Putten	
7339	68	64,8	-3,2	Putten	
7340	68	64,8	-3,2	Putten	
7341	67,9	64,7	-3,2	Putten	Ermelo
7342	67,7	64,5	-3,2	Putten	Ermelo
7343	67,6	64,4	-3,2	Putten	Ermelo
7344	67,8	64,6	-3,2	Putten	Ermelo
7345	67,9	64,7	-3,2	Putten	Ermelo
7346	67,7	64,5	-3,2	Putten	Ermelo
7347	67,9	64,7	-3,2	Putten	Ermelo
7348	68	64,8	-3,2	Putten	Ermelo
7349	67,9	64,7	-3,2	Putten	Ermelo
7350	67,7	64,5	-3,2	Putten	Ermelo
7351	68,3	65,1	-3,2	Putten	Ermelo
7352	67,9	64,7	-3,2	Putten	Ermelo
7353	68,5	65,3	-3,2	Ermelo	Putten
7354	68	64,8	-3,2	Ermelo	Putten
7355	68,1	64,9	-3,2	Ermelo	Putten
7356	67,4	64,2	-3,2	Ermelo	Putten
7357	68,6	65,4	-3,2	Ermelo	Putten
7358	67,9	64,7	-3,2	Ermelo	Putten
7359	67,9	64,7	-3,2	Ermelo	Putten
7360	68	64,8	-3,2	Ermelo	Putten
7361	67,7	64,5	-3,2	Ermelo	Putten
7362	67,7	64,5	-3,2	Ermelo	Putten
7363	68,3	65,1	-3,2	Ermelo	Putten
7364	68,1	64,9	-3,2	Ermelo	Putten
7365	68,5	65,3	-3,2	Ermelo	Putten
7366	67,7	64,5	-3,2	Ermelo	Putten
7367	67,7	64,5	-3,2	Ermelo	
7368	67,9	64,7	-3,2	Ermelo	
7369	67,8	64,6	-3,2	Ermelo	
7370	68,2	65	-3,2	Ermelo	
7371	68,4	65,2	-3,2	Ermelo	
7372	68,4	65,2	-3,2	Ermelo	
7373	68,6	65,4	-3,2	Ermelo	
7374	67,6	64,4	-3,2	Ermelo	
7375	67,8	64,6	-3,2	Ermelo	
7376	68,2	65	-3,2	Ermelo	

Referentiepunt	Vigerend gpp	Nieuw vast te stellen gpp	Vershil (dB)	Ligt in gemeente	Heeft invloed op gemeente
7377	68,1	64,9	-3,2	Ermelo	
7378	67,8	64,6	-3,2	Ermelo	
7379	68,3	65,1	-3,2	Ermelo	
7380	68	64,8	-3,2	Ermelo	
7381	65,8	62,6	-3,2	Ermelo	
7382	67	63,8	-3,2	Ermelo	
7383	66,6	63,4	-3,2	Ermelo	
7384	67,8	64,6	-3,2	Ermelo	
7385	66,8	63,6	-3,2	Ermelo	
7386	68,3	65,1	-3,2	Ermelo	
7387	61,4	58,2	-3,2	Ermelo	
7388	69,3	66,1	-3,2	Ermelo	
7389	58,7	55,5	-3,2	Ermelo	
7390	69,8	66,6	-3,2	Ermelo	
7391	59,3	56,1	-3,2	Ermelo	
7392	64,7	61,5	-3,2	Ermelo	
7393	59,3	56,1	-3,2	Ermelo	
7394	52,9	49,7	-3,2	Ermelo	
7395	58,9	55,7	-3,2	Ermelo	
7396	56,8	53,6	-3,2	Ermelo	
7397	57,2	54	-3,2	Ermelo	
7398	58,2	55	-3,2	Ermelo	
7399	58,1	54,9	-3,2	Ermelo	
7400	59,9	56,7	-3,2	Ermelo	
7401	65,3	62,1	-3,2	Ermelo	
7402	67,3	64,1	-3,2	Ermelo	
7403	60,8	57,6	-3,2	Ermelo	
7404	67,7	64,5	-3,2	Ermelo	
7405	66,7	63,5	-3,2	Ermelo	
7406	67,6	64,4	-3,2	Ermelo	
7407	66,9	63,7	-3,2	Ermelo	
7408	67,4	64,2	-3,2	Ermelo	
7409	67,1	63,9	-3,2	Ermelo	
7410	67,3	64,1	-3,2	Ermelo	
7411	66,8	63,6	-3,2	Ermelo	
7412	66,4	63,2	-3,2	Ermelo	
7413	65,9	62,7	-3,2	Ermelo	
7414	65,4	62,2	-3,2	Ermelo	
7415	66,1	62,9	-3,2	Ermelo	
7416	65,7	62,5	-3,2	Ermelo	
7417	67,7	64,5	-3,2	Ermelo	
7418	67,4	64,2	-3,2	Ermelo	
7419	67,3	64,1	-3,2	Ermelo	
7420	66,8	63,6	-3,2	Ermelo	
7421	67	63,8	-3,2	Ermelo	
7422	66,7	63,5	-3,2	Ermelo	
7423	67,1	63,9	-3,2	Ermelo	
7424	67	63,8	-3,2	Ermelo	
7425	66,6	63,4	-3,2	Ermelo	
7426	67,1	63,9	-3,2	Ermelo	
7427	66,8	63,6	-3,2	Ermelo	
7428	67	63,8	-3,2	Ermelo	
7429	66,4	63,2	-3,2	Ermelo	
7430	66,7	63,5	-3,2	Ermelo	
7431	66,3	63,1	-3,2	Ermelo	
7432	66,4	63,2	-3,2	Ermelo	
7433	65,6	62,4	-3,2	Ermelo	
7434	65,7	62,5	-3,2	Ermelo	
7435	65,9	62,7	-3,2	Ermelo	
7436	66,1	62,9	-3,2	Ermelo	
7437	66,4	63,2	-3,2	Ermelo	
7438	67,3	64,1	-3,2	Ermelo	
7439	67,1	63,9	-3,2	Ermelo	
7440	67,5	64,3	-3,2	Ermelo	
7441	66,9	63,7	-3,2	Ermelo	
7442	67,1	63,9	-3,2	Ermelo	

Referentiepunt	Vigerend gpp	Nieuw vast te stellen gpp	Vershil (dB)	Ligt in gemeente	Heeft invloed op gemeente
7443	66,6	63,4	-3,2	Ermelo	
7444	67	63,8	-3,2	Ermelo	
7445	65,8	62,6	-3,2	Ermelo	
7446	67	63,8	-3,2	Ermelo	Harderwijk
7447	66,3	63,1	-3,2	Ermelo	Harderwijk
7448	66,9	63,6	-3,3	Ermelo	Harderwijk
7449	67	63,8	-3,2	Ermelo	Harderwijk
7450	66,7	63,5	-3,2	Ermelo	Harderwijk
7451	66,6	63,4	-3,2	Ermelo	Harderwijk
7452	66,7	63,5	-3,2	Ermelo	Harderwijk
7453	66,8	63,6	-3,2	Ermelo	Harderwijk
7454	66,5	63,3	-3,2	Ermelo	Harderwijk
7455	66,6	63,4	-3,2	Ermelo	Harderwijk
7456	66,4	63,1	-3,3	Ermelo	Harderwijk
7457	66,7	63,5	-3,2	Ermelo	Harderwijk
7458	66,9	63,7	-3,2	Harderwijk	Ermelo
7459	68,3	65,1	-3,2	Ermelo	Harderwijk
7460	67,5	64,3	-3,2	Harderwijk	Ermelo
7461	68,3	65,1	-3,2	Harderwijk	Ermelo
7462	68	64,8	-3,2	Harderwijk	Ermelo
7463	67,8	64,6	-3,2	Harderwijk	Ermelo
7464	67,5	64,3	-3,2	Harderwijk	Ermelo
7465	67,6	64,4	-3,2	Harderwijk	Ermelo
7466	67,5	64,3	-3,2	Harderwijk	Ermelo
7467	67	63,8	-3,2	Harderwijk	Ermelo
7468	67,8	64,6	-3,2	Harderwijk	Ermelo
7469	66,8	63,6	-3,2	Harderwijk	Ermelo
7470	62,8	59,6	-3,2	Harderwijk	Ermelo
7471	66,7	63,5	-3,2	Harderwijk	Ermelo
7472	58,7	55,4	-3,3	Harderwijk	
7473	66,8	63,6	-3,2	Harderwijk	
7474	61,4	58,2	-3,2	Harderwijk	
7475	66,7	63,4	-3,3	Harderwijk	
7476	61,7	58,4	-3,3	Harderwijk	
7477	66,6	61,8	-4,8	Harderwijk	
7478	60	55,2	-4,8	Harderwijk	
7479	66,7	61,6	-5,1	Harderwijk	
7480	65,3	60,2	-5,1	Harderwijk	
7481	67	61,9	-5,1	Harderwijk	
7482	65,7	60,6	-5,1	Harderwijk	
7483	61	55,9	-5,1	Harderwijk	
7484	66,9	61,8	-5,1	Harderwijk	
7485	64	58,9	-5,1	Harderwijk	
7486	67,1	62	-5,1	Harderwijk	
7487	64,5	59,4	-5,1	Harderwijk	
7488	67	61,9	-5,1	Harderwijk	
7489	66,4	61,3	-5,1	Harderwijk	
7490	67,5	62,4	-5,1	Harderwijk	
7491	66,1	61	-5,1	Harderwijk	
7492	66,8	61,7	-5,1	Harderwijk	
7493	66	60,9	-5,1	Harderwijk	
7494	65,9	60,8	-5,1	Harderwijk	
7495	66,7	61,6	-5,1	Harderwijk	
7496	65,7	60,6	-5,1	Harderwijk	
7497	65,9	60,8	-5,1	Harderwijk	
7498	64,1	59	-5,1	Harderwijk	
7499	64	58,9	-5,1	Harderwijk	
7500	63,9	58,8	-5,1	Harderwijk	
7501	64,1	59	-5,1	Harderwijk	
7502	65,9	60,8	-5,1	Harderwijk	
7503	65,5	60,4	-5,1	Harderwijk	
7504	67,1	62	-5,1	Harderwijk	
7505	66,5	61,4	-5,1	Harderwijk	
7506	68,6	63,5	-5,1	Harderwijk	
7507	67,8	62,7	-5,1	Harderwijk	
7508	68,8	63,7	-5,1	Harderwijk	

Referentiepunt	Vigerend gpp	Nieuw vast te stellen gpp	Verskil (dB)	Ligt in gemeente	Heeft invloed op gemeente
7509	67,6	62,5	-5,1	Harderwijk	
7510	67,8	62,7	-5,1	Harderwijk	
7511	67,3	62,2	-5,1	Harderwijk	
7512	68,1	63	-5,1	Harderwijk	
7513	68	62,9	-5,1	Harderwijk	
7514	68,6	63,5	-5,1	Harderwijk	
7515	68,1	63	-5,1	Harderwijk	
7516	68,7	63,6	-5,1	Harderwijk	
7517	68,4	63,3	-5,1	Harderwijk	
7518	69,1	64,3	-4,8	Harderwijk	
7519	68,7	64,3	-4,4	Harderwijk	
7520	69,2	65,2	-4	Harderwijk	
7521	69,1	65,2	-3,9	Harderwijk	
7522	68,5	64,6	-3,9	Harderwijk	
7523	68,3	64,4	-3,9	Harderwijk	
7524	66,1	62,2	-3,9	Harderwijk	
7525	67,2	63,3	-3,9	Harderwijk	
7526	67,1	63,2	-3,9	Harderwijk	
7527	67,2	63,3	-3,9	Harderwijk	
7528	66,6	62,7	-3,9	Harderwijk	
7529	67,4	63,5	-3,9	Harderwijk	
7530	67,2	63,3	-3,9	Harderwijk	
7531	67,3	63,4	-3,9	Harderwijk	
7532	67,4	63,5	-3,9	Harderwijk	
7533	67,2	63,3	-3,9	Harderwijk	
7534	67,6	63,7	-3,9	Harderwijk	
7535	65,9	62	-3,9	Harderwijk	
7536	66,5	62,6	-3,9	Harderwijk	
7537	66,6	62,7	-3,9	Harderwijk	
7538	56,7	52,8	-3,9	Harderwijk	
7539	66,9	63	-3,9	Harderwijk	
7540	55,5	51,6	-3,9	Harderwijk	
7541	66,9	63	-3,9	Harderwijk	
7542	55,7	51,8	-3,9	Harderwijk	
7543	67	63,1	-3,9	Harderwijk	
7544	57	53,1	-3,9	Harderwijk	
7545	67	63,1	-3,9	Harderwijk	
7546	55,5	51,6	-3,9	Harderwijk	
7547	67	63,1	-3,9	Harderwijk	
7548	57,1	53,2	-3,9	Harderwijk	
7549	67,4	63,5	-3,9	Harderwijk	
7550	67,6	63,7	-3,9	Harderwijk	
7551	68	64,1	-3,9	Harderwijk	
7552	68	64,1	-3,9	Harderwijk	
7553	68,2	64,3	-3,9	Harderwijk	
7554	68,4	64,5	-3,9	Harderwijk	
7555	67,7	63,8	-3,9	Harderwijk	
7556	67,6	63,7	-3,9	Harderwijk	
7557	67,4	63,5	-3,9	Harderwijk	
7558	67,4	63,5	-3,9	Harderwijk	
7559	61,1	57,2	-3,9	Harderwijk	
7560	67,1	63,2	-3,9	Harderwijk	
7561	59,9	56	-3,9	Harderwijk	
7562	67,5	63,6	-3,9	Harderwijk	
7563	65,6	61,7	-3,9	Harderwijk	
7564	67,7	63,8	-3,9	Harderwijk	
7565	68	64,1	-3,9	Harderwijk	
7566	67,9	64	-3,9	Harderwijk	
7567	67,8	63,9	-3,9	Harderwijk	
7568	68,1	64,2	-3,9	Harderwijk	
7569	66,6	62,7	-3,9	Harderwijk	
7570	68,2	64,3	-3,9	Harderwijk	
7571	68	64,1	-3,9	Harderwijk	
7572	67,9	64	-3,9	Harderwijk	
7573	68	64,1	-3,9	Harderwijk	
7574	68	64,1	-3,9	Harderwijk	

Referentiepunt	Vigerend gpp	Nieuw vast te stellen gpp	Vershil (dB)	Ligt in gemeente	Heeft invloed op gemeente
7575	67,6	63,7	-3,9	Harderwijk	
7576	68,3	64,4	-3,9	Harderwijk	
7577	67,9	64	-3,9	Harderwijk	
7578	67,2	63,3	-3,9	Harderwijk	
7579	68	64,1	-3,9	Harderwijk	
7580	67,2	63,3	-3,9	Harderwijk	
7581	67,5	63,6	-3,9	Harderwijk	
7582	67,7	63,8	-3,9	Harderwijk	
7583	67,8	63,9	-3,9	Harderwijk	
7584	67,8	63,9	-3,9	Harderwijk	
7585	67,9	64	-3,9	Harderwijk	
7586	67,9	64	-3,9	Harderwijk	
7587	67,9	64	-3,9	Harderwijk	
7588	68	64,1	-3,9	Harderwijk	
7589	66,4	62,5	-3,9	Harderwijk	
7590	67,8	63,9	-3,9	Harderwijk	
7591	68	64,1	-3,9	Harderwijk	
7592	67,7	63,8	-3,9	Harderwijk	
7593	68	64,1	-3,9	Harderwijk	
7594	67,8	63,9	-3,9	Harderwijk	
7595	67,7	63,8	-3,9	Harderwijk	
7596	66	62,1	-3,9	Harderwijk	
7597	67,8	63,9	-3,9	Harderwijk	
7598	65,3	61,4	-3,9	Harderwijk	
7599	68,1	64,2	-3,9	Harderwijk	
7600	66,3	62,4	-3,9	Harderwijk	
7601	68,3	64,4	-3,9	Harderwijk	
7602	66,9	63	-3,9	Harderwijk	
7603	67,8	63,9	-3,9	Harderwijk	
7604	67,5	63,6	-3,9	Harderwijk	
7605	68	64,1	-3,9	Harderwijk	
7606	67,2	63,3	-3,9	Harderwijk	
7607	67,8	63,9	-3,9	Harderwijk	
7608	67,8	63,9	-3,9	Harderwijk	Nunspeet
7609	67,6	63,7	-3,9	Harderwijk	Nunspeet
7610	67,6	63,7	-3,9	Harderwijk	Nunspeet
7611	67,6	63,7	-3,9	Harderwijk	Nunspeet
7612	68,1	64,2	-3,9	Harderwijk	Nunspeet
7613	67,6	63,7	-3,9	Harderwijk	Nunspeet
7614	68,3	64,4	-3,9	Harderwijk	Nunspeet
7615	66,8	62,9	-3,9	Harderwijk	Nunspeet
7616	68,1	64,2	-3,9	Harderwijk	Nunspeet
7617	61,6	57,7	-3,9	Harderwijk	Nunspeet
7618	67,3	63,4	-3,9	Nunspeet	Harderwijk
7619	67,7	63,8	-3,9	Nunspeet	Harderwijk
7620	67,9	64	-3,9	Nunspeet	Harderwijk
7621	67,5	63,6	-3,9	Nunspeet	Harderwijk
7622	67,5	63,6	-3,9	Nunspeet	Harderwijk
7623	67,6	63,7	-3,9	Nunspeet	Harderwijk
7624	67,3	63,4	-3,9	Nunspeet	Harderwijk
7625	67,7	63,8	-3,9	Nunspeet	Harderwijk
7626	67,7	63,8	-3,9	Nunspeet	Harderwijk
7627	67,5	63,6	-3,9	Nunspeet	Harderwijk
7628	68,2	64,3	-3,9	Nunspeet	Harderwijk
7629	67,5	63,6	-3,9	Nunspeet	
7630	67,8	63,9	-3,9	Nunspeet	
7631	67,7	63,8	-3,9	Nunspeet	
7632	68	64,1	-3,9	Nunspeet	
7633	67,9	64	-3,9	Nunspeet	
7634	67,9	64	-3,9	Nunspeet	
7635	68,5	64,6	-3,9	Nunspeet	
7636	67,9	64	-3,9	Nunspeet	
7637	68,5	64,6	-3,9	Nunspeet	
7638	64,8	60,9	-3,9	Nunspeet	
7639	68,4	64,5	-3,9	Nunspeet	
7640	67,2	63,3	-3,9	Nunspeet	

Referentiepunt	Vigerend gpp	Nieuw vast te stellen gpp	Vershil (dB)	Ligt in gemeente	Heeft invloed op gemeente
7641	67,6	63,7	-3,9	Nunspeet	
7642	67,5	63,6	-3,9	Nunspeet	
7643	67,3	63,4	-3,9	Nunspeet	
7644	67,8	63,9	-3,9	Nunspeet	
7645	67,8	63,9	-3,9	Nunspeet	
7646	67,2	63,3	-3,9	Nunspeet	
7647	68,3	64,4	-3,9	Nunspeet	
7648	67,6	63,7	-3,9	Nunspeet	
7649	68	64,1	-3,9	Nunspeet	
7650	68	64,1	-3,9	Nunspeet	
7651	67,9	64	-3,9	Nunspeet	
7652	68	64,1	-3,9	Nunspeet	
7653	67,9	64	-3,9	Nunspeet	
7654	68,1	64,2	-3,9	Nunspeet	
7655	68	64,1	-3,9	Nunspeet	
7656	67,9	64	-3,9	Nunspeet	
7657	67,7	63,8	-3,9	Nunspeet	
7658	68	64,1	-3,9	Nunspeet	
7659	67,5	63,6	-3,9	Nunspeet	
7660	68,2	64,3	-3,9	Nunspeet	
7661	67,6	63,7	-3,9	Nunspeet	
7662	67,7	63,8	-3,9	Nunspeet	
7663	66,7	62,8	-3,9	Nunspeet	
7664	66	62,1	-3,9	Nunspeet	
7665	53,3	49,4	-3,9	Nunspeet	
7666	60,7	56,8	-3,9	Nunspeet	
7667	54,6	50,7	-3,9	Nunspeet	
7668	67,4	63,5	-3,9	Nunspeet	
7669	54,9	51	-3,9	Nunspeet	
7670	55,7	51,8	-3,9	Nunspeet	
7671	62,6	58,7	-3,9	Nunspeet	
7672	57,9	54	-3,9	Nunspeet	
7673	67,3	63,4	-3,9	Nunspeet	
7674	57	53,1	-3,9	Nunspeet	
7675	67,9	64	-3,9	Nunspeet	
7676	56,7	52,8	-3,9	Nunspeet	
7677	67,9	64	-3,9	Nunspeet	
7678	56,5	52,6	-3,9	Nunspeet	
7679	67,7	63,8	-3,9	Nunspeet	
7680	61,8	57,9	-3,9	Nunspeet	
7681	59,4	55,5	-3,9	Nunspeet	
7682	63,9	60	-3,9	Nunspeet	
7683	66,2	62,3	-3,9	Nunspeet	
7684	67,1	63,2	-3,9	Nunspeet	
7685	65	61,1	-3,9	Nunspeet	
7686	60,9	57	-3,9	Nunspeet	
7687	66,9	63	-3,9	Nunspeet	
7688	64,3	60,4	-3,9	Nunspeet	
7689	68,2	64,3	-3,9	Nunspeet	
7690	53,1	49,2	-3,9	Nunspeet	
7691	66,6	62,7	-3,9	Nunspeet	
7692	65,6	61,7	-3,9	Nunspeet	
7693	62,5	58,6	-3,9	Nunspeet	
7694	65,2	61,3	-3,9	Nunspeet	
7695	68,5	64,6	-3,9	Nunspeet	
7696	62,7	58,8	-3,9	Nunspeet	
7697	68,4	64,5	-3,9	Nunspeet	
7698	67,3	63,4	-3,9	Nunspeet	
7699	67,7	63,8	-3,9	Nunspeet	
7700	67,3	63,4	-3,9	Nunspeet	
7701	65,1	61,2	-3,9	Nunspeet	
7702	68,3	64,4	-3,9	Nunspeet	
7703	68,1	64,2	-3,9	Nunspeet	
7704	68,4	64,5	-3,9	Nunspeet	
7705	68,6	64,7	-3,9	Nunspeet	
7706	68,6	64,7	-3,9	Nunspeet	

Referentiepunt	Vigerend gpp	Nieuw vast te stellen gpp	Vershil (dB)	Ligt in gemeente	Heeft invloed op gemeente
7707	68,8	64,9	-3,9	Nunspeet	
7708	68,1	64,2	-3,9	Nunspeet	
7709	67,8	63,9	-3,9	Nunspeet	
7710	68,4	64,5	-3,9	Nunspeet	
7711	67,4	63,5	-3,9	Nunspeet	
7712	68,5	64,6	-3,9	Nunspeet	
7713	67,2	63,3	-3,9	Nunspeet	
7714	68,4	64,5	-3,9	Nunspeet	
7715	65,4	61,5	-3,9	Nunspeet	
7716	68,1	64,2	-3,9	Nunspeet	
7717	63	59,1	-3,9	Nunspeet	
7718	68	64,1	-3,9	Nunspeet	
7719	67,9	64	-3,9	Nunspeet	
7720	68,5	64,6	-3,9	Nunspeet	
7721	67,5	63,6	-3,9	Nunspeet	
7722	68	64,1	-3,9	Nunspeet	
7723	67,3	63,4	-3,9	Nunspeet	
7724	67,9	64	-3,9	Nunspeet	
7725	67,4	63,5	-3,9	Nunspeet	
7726	67,6	63,7	-3,9	Nunspeet	
7727	66,7	62,8	-3,9	Nunspeet	
7728	67,5	63,6	-3,9	Nunspeet	
7729	67,3	63,4	-3,9	Nunspeet	
7730	67,2	63,3	-3,9	Nunspeet	
7731	67,8	63,9	-3,9	Nunspeet	
7732	67	63,1	-3,9	Nunspeet	
7733	67,7	63,8	-3,9	Nunspeet	
7734	67,2	63,3	-3,9	Nunspeet	
7735	67,9	64	-3,9	Nunspeet	
7736	67,1	63,2	-3,9	Nunspeet	
7737	67,8	63,9	-3,9	Nunspeet	
7738	67,8	63,9	-3,9	Nunspeet	
7739	67,3	63,4	-3,9	Nunspeet	
7740	66,2	62,3	-3,9	Nunspeet	
7741	65,4	61,5	-3,9	Nunspeet	
7742	65,4	61,5	-3,9	Nunspeet	
7743	65,4	61,5	-3,9	Nunspeet	
7744	63,2	59,3	-3,9	Nunspeet	
7745	64,8	60,9	-3,9	Nunspeet	
7746	57,9	54	-3,9	Nunspeet	
7747	66,4	62,5	-3,9	Nunspeet	
7748	58,2	54,3	-3,9	Nunspeet	
7749	68,2	64,3	-3,9	Nunspeet	
7750	54,5	50,6	-3,9	Nunspeet	
7751	67,3	63,4	-3,9	Nunspeet	
7752	54,5	50,6	-3,9	Nunspeet	
7753	67,5	63,6	-3,9	Nunspeet	
7754	54,8	50,9	-3,9	Nunspeet	
7755	65,5	61,6	-3,9	Nunspeet	
7756	53,1	49,2	-3,9	Nunspeet	
7757	54,2	50,5	-3,7	Nunspeet	
7758	54,5	50,7	-3,8	Nunspeet	
7759	63,1	59,5	-3,6	Nunspeet	
7760	59	57,1	-1,9	Nunspeet	
7761	68,8	67,3	-1,5	Nunspeet	
7762	66,8	62,9	-3,9	Nunspeet	
7763	67,1	63,6	-3,5	Nunspeet	
7764	67,7	63,3	-4,4	Nunspeet	
7765	67,3	62,9	-4,4	Nunspeet	
7766	67,7	63,3	-4,4	Nunspeet	
7767	67,7	63,3	-4,4	Nunspeet	
7768	67,5	63,1	-4,4	Nunspeet	
7769	67,7	63,3	-4,4	Nunspeet	
7770	66,5	62,1	-4,4	Nunspeet	
7771	68,2	63,8	-4,4	Nunspeet	
7772	67	62,6	-4,4	Nunspeet	

Referentiepunt	Vigerend gpp	Nieuw vast te stellen gpp	Vershil (dB)	Ligt in gemeente	Heeft invloed op gemeente
7773	68,1	63,7	-4,4	Nunspeet	
7774	62	57,6	-4,4	Nunspeet	
7775	67,3	62,9	-4,4	Nunspeet	
7776	67,6	63,2	-4,4	Nunspeet	
7777	61,3	56,9	-4,4	Nunspeet	
7778	68,4	64	-4,4	Nunspeet	
7779	67,7	63,3	-4,4	Nunspeet	
7780	68,6	64,2	-4,4	Nunspeet	
7781	67,9	63,5	-4,4	Nunspeet	
7782	67,9	63,5	-4,4	Nunspeet	
7783	67,9	63,5	-4,4	Nunspeet	
7784	67,5	63,1	-4,4	Nunspeet	
7785	67,7	63,3	-4,4	Nunspeet	
7786	67,5	63,1	-4,4	Nunspeet	
7787	67,9	63,5	-4,4	Nunspeet	
7788	67,8	63,4	-4,4	Nunspeet	
7789	67,5	63,1	-4,4	Nunspeet	
7790	67,7	63,3	-4,4	Nunspeet	
7791	67,5	63,1	-4,4	Nunspeet	
7792	67,7	63,3	-4,4	Nunspeet	
7793	67,5	63,1	-4,4	Nunspeet	
7794	67,7	63,3	-4,4	Nunspeet	
7795	67,7	63,3	-4,4	Nunspeet	
7796	67,8	63,4	-4,4	Nunspeet	
7797	67,9	63,5	-4,4	Nunspeet	
7798	67,7	63,3	-4,4	Nunspeet	
7799	67,7	63,3	-4,4	Nunspeet	
7800	64,3	59,9	-4,4	Nunspeet	
7801	59,5	55,1	-4,4	Nunspeet	
7802	68,1	63,7	-4,4	Nunspeet	
7803	67,9	63,5	-4,4	Nunspeet	
7804	67,8	63,4	-4,4	Nunspeet	Elburg
7805	68	63,6	-4,4	Nunspeet	Elburg
7806	67,8	63,4	-4,4	Nunspeet	Elburg
7807	68	63,6	-4,4	Nunspeet	Elburg
7808	67,9	63,5	-4,4	Nunspeet	Elburg
7809	68	63,6	-4,4	Nunspeet	Elburg
7810	67,8	63,4	-4,4	Nunspeet	Elburg
7811	68,1	63,7	-4,4	Nunspeet	Elburg
7812	68	63,6	-4,4	Nunspeet	Elburg
7813	68	63,6	-4,4	Nunspeet	Elburg
7814	67,8	63,4	-4,4	Nunspeet	Elburg
7815	67,9	63,5	-4,4	Elburg	Nunspeet
7816	68,1	63,7	-4,4	Elburg	Nunspeet
7817	67,9	63,5	-4,4	Elburg	Nunspeet
7818	68,1	63,7	-4,4	Elburg	Nunspeet
7819	67,6	63,2	-4,4	Elburg	Nunspeet
7820	67,9	63,5	-4,4	Elburg	Nunspeet
7821	67,4	63	-4,4	Elburg	Nunspeet
7822	67,9	63,5	-4,4	Elburg	Nunspeet
7823	67,4	63	-4,4	Elburg	Nunspeet
7824	67,7	63,3	-4,4	Elburg	Nunspeet
7825	67,6	63,2	-4,4	Elburg	Nunspeet
7826	67,9	63,5	-4,4	Elburg	
7827	67,6	63,2	-4,4	Elburg	
7828	67,8	63,4	-4,4	Elburg	
7829	67,9	63,5	-4,4	Elburg	
7830	67,7	63,3	-4,4	Elburg	
7831	68	63,6	-4,4	Elburg	
7832	67,7	63,3	-4,4	Elburg	
7833	68,2	63,8	-4,4	Elburg	
7834	67,8	63,4	-4,4	Elburg	
7835	68,2	63,8	-4,4	Elburg	
7836	67,7	63,3	-4,4	Elburg	
7837	68,2	63,8	-4,4	Elburg	
7838	67,8	63,4	-4,4	Elburg	

Referentiepunt	Vigerend gpp	Nieuw vast te stellen gpp	Vershil (dB)	Ligt in gemeente	Heeft invloed op gemeente
7839	68,3	63,9	-4,4	Elburg	
7840	67,8	63,4	-4,4	Elburg	
7841	68,7	64,3	-4,4	Elburg	
7842	67,9	63,5	-4,4	Elburg	
7843	68,8	64,4	-4,4	Elburg	
7844	68,4	64	-4,4	Elburg	
7845	68,7	64,3	-4,4	Elburg	
7846	68,4	64	-4,4	Elburg	
7847	68,6	64,2	-4,4	Elburg	
7848	67,9	63,5	-4,4	Elburg	
7849	65,8	61,4	-4,4	Elburg	
7850	67,9	63,5	-4,4	Elburg	
7851	68,1	63,7	-4,4	Elburg	
7852	68	63,6	-4,4	Elburg	
7853	67,9	63,5	-4,4	Elburg	
7854	68,5	64,1	-4,4	Elburg	
7855	67,7	63,3	-4,4	Elburg	
7856	68,7	64,3	-4,4	Elburg	
7857	67,4	63	-4,4	Elburg	
7858	68,5	64,1	-4,4	Elburg	
7859	67,6	63,2	-4,4	Elburg	
7860	68,4	64	-4,4	Elburg	
7861	67,7	63,3	-4,4	Elburg	
7862	68,2	63,8	-4,4	Elburg	
7863	66,7	62,3	-4,4	Elburg	
7864	68,1	63,7	-4,4	Elburg	
7865	65,8	61,4	-4,4	Elburg	
7866	68,2	63,8	-4,4	Elburg	
7867	67,5	63,1	-4,4	Elburg	
7868	67,7	63,3	-4,4	Elburg	
7869	68,1	63,7	-4,4	Elburg	
7870	67,9	63,5	-4,4	Elburg	
7871	67,9	63,5	-4,4	Elburg	
7872	68,4	64	-4,4	Elburg	
7873	67,7	63,3	-4,4	Elburg	
7874	68,6	64,2	-4,4	Elburg	
7875	68,6	64,2	-4,4	Elburg	
7876	68,6	64,2	-4,4	Elburg	
7877	68,9	64,5	-4,4	Elburg	
7878	68,7	64,3	-4,4	Elburg	
7879	68,9	64,5	-4,4	Elburg	
7880	68,5	64,1	-4,4	Elburg	
7881	68,1	63,7	-4,4	Elburg	
7882	67,8	63,4	-4,4	Elburg	
7883	66,9	62,5	-4,4	Elburg	
7884	68	63,6	-4,4	Elburg	
7885	68,1	63,7	-4,4	Elburg	
7886	67,6	63,2	-4,4	Elburg	
7887	67,6	63,2	-4,4	Elburg	
7888	67,9	63,5	-4,4	Elburg	
7889	68,3	63,9	-4,4	Elburg	
7890	67,9	63,5	-4,4	Elburg	
7891	68,2	63,8	-4,4	Elburg	
7892	68,3	63,9	-4,4	Elburg	
7893	68,2	63,8	-4,4	Elburg	
7894	68	63,6	-4,4	Elburg	
7895	68,4	64	-4,4	Elburg	
7896	68,3	63,9	-4,4	Elburg	
7897	68,5	64,1	-4,4	Elburg	
7898	68,2	63,8	-4,4	Elburg	
7899	66,8	62,4	-4,4	Elburg	
7900	67,7	63,3	-4,4	Elburg	
7901	66,8	62,4	-4,4	Elburg	
7902	67,8	63,4	-4,4	Elburg	
7903	67,5	63,1	-4,4	Elburg	
7904	67,4	63	-4,4	Elburg	

Referentiepunt	Vigerend gpp	Nieuw vast te stellen gpp	Vershil (dB)	Ligt in gemeente	Heeft invloed op gemeente
7905	67,7	63,3	-4,4	Elburg	
7906	67,8	63,4	-4,4	Elburg	
7907	67,4	63	-4,4	Elburg	
7908	67,9	63,5	-4,4	Elburg	
7909	66	61,6	-4,4	Elburg	
7910	68,3	63,9	-4,4	Elburg	
7911	66,8	62,4	-4,4	Elburg	
7912	67,9	63,5	-4,4	Elburg	
7913	66,7	62,3	-4,4	Elburg	
7914	65	60,6	-4,4	Elburg	
7915	64,6	60,2	-4,4	Elburg	
7916	64,3	59,9	-4,4	Elburg	
7917	61,8	57,4	-4,4	Elburg	
7918	64	59,6	-4,4	Elburg	
7919	64,1	59,7	-4,4	Elburg	
7920	67,2	62,8	-4,4	Elburg	
7921	67,1	62,7	-4,4	Elburg	
7922	67,8	63,4	-4,4	Elburg	
7923	67,3	62,9	-4,4	Elburg	
7924	67,2	62,8	-4,4	Elburg	
7925	67	62,6	-4,4	Elburg	
7926	67,4	63	-4,4	Elburg	
7927	67,3	62,9	-4,4	Elburg	
7928	67,5	63,1	-4,4	Elburg	
7929	66,8	62,4	-4,4	Elburg	
7930	67,6	63,2	-4,4	Elburg	
7931	66,5	62,1	-4,4	Elburg	Oldebroek
7932	67,4	63,1	-4,3	Elburg	Oldebroek
7933	67,6	63,4	-4,2	Elburg	Oldebroek
7934	67,7	65,3	-2,4	Elburg	Oldebroek
7935	67	65,9	-1,1	Elburg	Oldebroek
7936	68,1	68	-0,1	Elburg	Oldebroek
7937	68	67,9	-0,1	Elburg	Oldebroek
7938	67,9	65,7	-2,2	Elburg	Oldebroek
7939	68,5	65,6	-2,9	Elburg	Oldebroek
7940	67,2	63,1	-4,1	Elburg	Oldebroek
7941	67,6	63,5	-4,1	Oldebroek	Elburg
7942	67,8	63,6	-4,2	Oldebroek	Elburg
7943	67,9	63,7	-4,2	Oldebroek	Elburg
7944	67,4	63,2	-4,2	Oldebroek	Elburg
7945	66,6	62,4	-4,2	Oldebroek	Elburg
7946	66,5	62,3	-4,2	Oldebroek	Elburg
7947	66,6	62,4	-4,2	Oldebroek	Elburg
7948	67,2	63	-4,2	Oldebroek	Elburg
7949	68,1	63,9	-4,2	Oldebroek	Elburg
7950	68,1	63,9	-4,2	Oldebroek	Elburg
7951	68,6	64,4	-4,2	Oldebroek	Elburg
7952	68,6	64,4	-4,2	Oldebroek	
7953	68,8	64,6	-4,2	Oldebroek	
7954	68,7	64,5	-4,2	Oldebroek	
7955	68,7	64,5	-4,2	Oldebroek	
7956	67,9	63,7	-4,2	Oldebroek	
7957	68,3	64,1	-4,2	Oldebroek	
7958	67,9	63,7	-4,2	Oldebroek	
7959	68,1	63,9	-4,2	Oldebroek	
7960	68,3	64,1	-4,2	Oldebroek	
7961	67,3	63,1	-4,2	Oldebroek	
7962	68,3	64,1	-4,2	Oldebroek	
7963	67,6	63,4	-4,2	Oldebroek	
7964	68	63,8	-4,2	Oldebroek	
7965	62,5	58,3	-4,2	Oldebroek	
7966	64,5	60,3	-4,2	Oldebroek	
7967	56	51,8	-4,2	Oldebroek	
7968	64,5	60,3	-4,2	Oldebroek	
7969	62,1	57,9	-4,2	Oldebroek	
7970	68,2	64	-4,2	Oldebroek	

Referentiepunt	Vigerend gpp	Nieuw vast te stellen gpp	Vershil (dB)	Ligt in gemeente	Heeft invloed op gemeente
7971	67,1	62,9	-4,2	Oldebroek	
7972	67,7	63,5	-4,2	Oldebroek	
7973	67,4	63,2	-4,2	Oldebroek	
7974	68,1	63,9	-4,2	Oldebroek	
7975	67,3	63,1	-4,2	Oldebroek	
7976	67,9	63,7	-4,2	Oldebroek	
7977	66,1	61,9	-4,2	Oldebroek	
7978	67,8	63,6	-4,2	Oldebroek	
7979	60,1	55,9	-4,2	Oldebroek	
7980	65,9	61,7	-4,2	Oldebroek	
7981	65,5	61,3	-4,2	Oldebroek	
7982	67,7	63,5	-4,2	Oldebroek	
7983	66,7	62,5	-4,2	Oldebroek	
7984	61,8	57,6	-4,2	Oldebroek	
7985	65,2	61	-4,2	Oldebroek	
7986	60,2	56	-4,2	Oldebroek	
7987	62,5	58,3	-4,2	Oldebroek	
7988	66	61,8	-4,2	Oldebroek	
7989	68,1	63,9	-4,2	Oldebroek	
7990	68,6	64,4	-4,2	Oldebroek	
7991	67,8	63,6	-4,2	Oldebroek	
7992	68,7	64,5	-4,2	Oldebroek	
7993	68,4	64,2	-4,2	Oldebroek	
7994	68,7	64,5	-4,2	Oldebroek	
7995	68	63,8	-4,2	Oldebroek	
7996	68,3	64,1	-4,2	Oldebroek	
7997	68,1	63,9	-4,2	Oldebroek	
7998	68,2	64	-4,2	Oldebroek	
7999	68,3	64,1	-4,2	Oldebroek	
8000	67,9	63,7	-4,2	Oldebroek	
8001	65,1	60,9	-4,2	Oldebroek	
8002	66,6	62,4	-4,2	Oldebroek	
8003	64,8	60,6	-4,2	Oldebroek	
8004	68,7	64,5	-4,2	Oldebroek	
8005	68,8	64,6	-4,2	Oldebroek	
8006	68,7	64,5	-4,2	Oldebroek	
8007	68,6	64,4	-4,2	Oldebroek	
8008	67,5	63,3	-4,2	Oldebroek	
8009	68,3	64,1	-4,2	Oldebroek	
8010	68,2	64	-4,2	Oldebroek	
8011	64,7	60,5	-4,2	Oldebroek	
8012	67,3	63,1	-4,2	Oldebroek	
8013	65,5	61,3	-4,2	Oldebroek	
8014	67,6	63,4	-4,2	Oldebroek	
8015	66,7	62,5	-4,2	Oldebroek	
8016	68,2	64	-4,2	Oldebroek	
8017	67,2	63	-4,2	Oldebroek	
8018	67,9	63,7	-4,2	Oldebroek	
8019	64,8	60,6	-4,2	Oldebroek	
8020	67,8	63,6	-4,2	Oldebroek	
8021	65,8	61,6	-4,2	Oldebroek	
8022	67,8	63,6	-4,2	Oldebroek	
8023	65,3	61,1	-4,2	Oldebroek	
8024	67,6	63,4	-4,2	Oldebroek	
8025	67,9	63,7	-4,2	Oldebroek	
8026	67,5	63,3	-4,2	Oldebroek	
8027	66,6	62,4	-4,2	Oldebroek	
8028	67,8	63,6	-4,2	Oldebroek	
8029	67,1	62,9	-4,2	Oldebroek	
8030	68,3	64,1	-4,2	Oldebroek	
8031	68,3	64,1	-4,2	Oldebroek	
8032	68,5	64,3	-4,2	Oldebroek	
8033	68,9	64,7	-4,2	Oldebroek	
8034	68,7	64,5	-4,2	Oldebroek	
8035	69	64,8	-4,2	Oldebroek	
8036	68,9	64,7	-4,2	Oldebroek	

Referentiepunt	Vigerend gpp	Nieuw vast te stellen gpp	Vershil (dB)	Ligt in gemeente	Heeft invloed op gemeente
8037	69,3	65,1	-4,2	Oldebroek	
8038	69	64,8	-4,2	Oldebroek	
8039	68,9	64,7	-4,2	Oldebroek	
8040	68,8	64,6	-4,2	Oldebroek	
8041	68,2	64	-4,2	Oldebroek	
8042	68,1	63,9	-4,2	Oldebroek	
8043	68,1	63,9	-4,2	Oldebroek	
8044	67,9	63,7	-4,2	Oldebroek	
8045	67,9	63,7	-4,2	Oldebroek	
8046	67,6	63,4	-4,2	Oldebroek	
8047	67,8	63,6	-4,2	Oldebroek	
8048	67,8	63,6	-4,2	Oldebroek	
8049	67,5	63,3	-4,2	Oldebroek	
8050	67,8	63,6	-4,2	Oldebroek	
8051	67,9	63,7	-4,2	Oldebroek	
8052	68	63,8	-4,2	Oldebroek	
8053	68	63,8	-4,2	Oldebroek	
8054	67,9	63,7	-4,2	Oldebroek	
8055	68	63,8	-4,2	Oldebroek	
8056	68	63,8	-4,2	Oldebroek	
8057	68,6	64,4	-4,2	Oldebroek	
8058	67,9	63,7	-4,2	Oldebroek	
8059	68,3	64,1	-4,2	Oldebroek	
8060	67,9	63,7	-4,2	Oldebroek	
8061	68,1	63,9	-4,2	Oldebroek	
8062	67,3	63,1	-4,2	Oldebroek	
8063	67	62,8	-4,2	Oldebroek	
8064	68	63,8	-4,2	Oldebroek	
8065	66,3	62,1	-4,2	Oldebroek	
8066	68,2	64	-4,2	Oldebroek	
8067	67,1	62,9	-4,2	Oldebroek	
8068	69,4	65,2	-4,2	Oldebroek	
8069	67,9	63,7	-4,2	Oldebroek	
8070	69,8	65,6	-4,2	Oldebroek	
8071	61,3	57,1	-4,2	Oldebroek	
8072	69,4	65,2	-4,2	Oldebroek	
8073	69,5	65,3	-4,2	Oldebroek	
8074	68,9	64,7	-4,2	Oldebroek	
8075	69,3	65,1	-4,2	Oldebroek	
8076	68,9	64,7	-4,2	Oldebroek	
8077	68,9	64,7	-4,2	Oldebroek	
8078	68,5	64,3	-4,2	Oldebroek	
8079	68,5	64,3	-4,2	Oldebroek	
8080	64,9	60,7	-4,2	Oldebroek	
8081	68,2	64	-4,2	Oldebroek	
8082	67,6	63,4	-4,2	Oldebroek	
8083	67,5	63,3	-4,2	Oldebroek	
8084	66,5	62,3	-4,2	Oldebroek	
8085	67	62,8	-4,2	Oldebroek	
8086	61,9	57,7	-4,2	Oldebroek	
8087	67,2	63	-4,2	Oldebroek	
8088	60,7	56,5	-4,2	Oldebroek	
8089	66,8	62,6	-4,2	Oldebroek	
8090	57	52,8	-4,2	Oldebroek	
8091	66,6	62,4	-4,2	Oldebroek	
8092	57,6	53,4	-4,2	Oldebroek	
8093	66,7	62,5	-4,2	Oldebroek	
8094	64	59,8	-4,2	Oldebroek	
8095	65,2	61	-4,2	Oldebroek	
8096	66,6	62,4	-4,2	Oldebroek	
8097	57,1	52,9	-4,2	Oldebroek	
8098	66,6	62,4	-4,2	Oldebroek	
8099	55,9	51,7	-4,2	Oldebroek	
8100	66,4	62,2	-4,2	Oldebroek	
8101	59,6	55,4	-4,2	Oldebroek	
8102	66,6	62,4	-4,2	Oldebroek	

Referentiepunt	Vigerend gpp	Nieuw vast te stellen gpp	Vershil (dB)	Ligt in gemeente	Heeft invloed op gemeente
8103	60,8	56,6	-4,2	Oldebroek	
8104	66,6	62,4	-4,2	Oldebroek	
8105	60,9	56,7	-4,2	Oldebroek	
8106	66,6	62,4	-4,2	Oldebroek	
8107	60,8	56,6	-4,2	Oldebroek	
8108	66,9	62,7	-4,2	Oldebroek	
8109	55,6	51,4	-4,2	Oldebroek	
8110	67,1	62,9	-4,2	Oldebroek	
8111	58,7	54,5	-4,2	Oldebroek	
8112	66,9	62,7	-4,2	Oldebroek	
8113	63,6	59,4	-4,2	Oldebroek	
8114	67,6	63,4	-4,2	Oldebroek	
8115	55,4	51,3	-4,1	Oldebroek	
8116	67,8	63,6	-4,2	Oldebroek	
8117	55,3	51,1	-4,2	Oldebroek	
8118	67,8	63,6	-4,2	Oldebroek	
8119	55,3	51,2	-4,1	Oldebroek	
8120	67,7	63,5	-4,2	Oldebroek	
8121	55,1	51	-4,1	Oldebroek	
8122	66,6	62,4	-4,2	Oldebroek	
8123	55,2	51	-4,2	Oldebroek	
8124	67,4	63,2	-4,2	Oldebroek	
8125	60,2	56	-4,2	Oldebroek	
8126	66,2	62	-4,2	Oldebroek	
8127	67	62,8	-4,2	Oldebroek	
8128	67	62,8	-4,2	Oldebroek	
8129	67,4	63,2	-4,2	Oldebroek	
8130	67,2	63	-4,2	Oldebroek	
8131	68,1	63,9	-4,2	Oldebroek	
8132	67,9	63,7	-4,2	Oldebroek	
8133	67,3	63,1	-4,2	Oldebroek	
8134	67,2	63	-4,2	Oldebroek	
8135	66,4	62,2	-4,2	Oldebroek	
8136	66,4	62,2	-4,2	Oldebroek	
8137	67	62,8	-4,2	Oldebroek	
8138	67,3	63,1	-4,2	Oldebroek	
8139	67	62,8	-4,2	Oldebroek	
8140	68,2	64	-4,2	Oldebroek	
8141	66,6	62,4	-4,2	Oldebroek	
8142	67,8	63,6	-4,2	Oldebroek	
8143	67,1	62,9	-4,2	Oldebroek	
8144	67,1	62,9	-4,2	Oldebroek	
8145	67,5	63,3	-4,2	Oldebroek	
8146	66,9	62,7	-4,2	Oldebroek	
8147	67,4	63,2	-4,2	Oldebroek	
8148	67,6	63,4	-4,2	Oldebroek	
8149	67	62,8	-4,2	Oldebroek	
8150	67,5	63,3	-4,2	Oldebroek	
8151	67,1	62,9	-4,2	Oldebroek	
8152	67,9	63,7	-4,2	Oldebroek	
8153	66,7	62,5	-4,2	Oldebroek	
8154	67,4	63,2	-4,2	Oldebroek	Hattem
8155	67	62,8	-4,2	Oldebroek	Hattem
8156	67,3	63,2	-4,1	Oldebroek	Hattem
8157	67,1	62,9	-4,2	Oldebroek	Hattem
8158	66,9	62,7	-4,2	Oldebroek	Hattem
8159	67,3	63,2	-4,1	Oldebroek	Hattem
8160	66,9	62,7	-4,2	Oldebroek	Hattem
8161	67,1	62,9	-4,2	Oldebroek	Hattem
8162	66,9	62,7	-4,2	Oldebroek	Hattem
8163	66,9	62,7	-4,2	Oldebroek	Hattem
8164	60,8	56,7	-4,1	Hattem	Oldebroek
8165	59,9	55,8	-4,1	Hattem	Oldebroek
8166	66,6	62,4	-4,2	Hattem	Oldebroek
8167	66,7	62,5	-4,2	Hattem	Oldebroek
8168	67	62,8	-4,2	Hattem	Oldebroek

Referentiepunt	Vigerend gpp	Nieuw vast te stellen gpp	Vershil (dB)	Ligt in gemeente	Heeft invloed op gemeente
8169	67,4	63,2	-4,2	Hattem	Oldebroek
8170	67,1	62,9	-4,2	Hattem	Oldebroek
8171	67,5	63,3	-4,2	Hattem	Oldebroek
8172	67,2	63	-4,2	Hattem	Oldebroek
8173	67,2	63,1	-4,1	Hattem	Oldebroek
8174	67,6	63,5	-4,1	Hattem	
8175	67,7	63,5	-4,2	Hattem	
8777	61,5	59,7	-1,8	Amersfoort	
8778	67	64,7	-2,3	Amersfoort	
8779	60,3	58,4	-1,9	Amersfoort	
8780	67,3	64,7	-2,6	Amersfoort	
8781	63,6	61,1	-2,5	Amersfoort	
8782	65,6	63	-2,6	Amersfoort	
8783	63,7	61,1	-2,6	Amersfoort	
8784	66,5	63,9	-2,6	Amersfoort	
8785	66,4	63,7	-2,7	Amersfoort	
8786	66,6	63,9	-2,7	Amersfoort	
8787	66,3	63,7	-2,6	Amersfoort	
8788	66,4	63,8	-2,6	Amersfoort	
8789	60,7	58	-2,7	Amersfoort	
8790	66,9	64,3	-2,6	Amersfoort	
8791	56,4	53,7	-2,7	Amersfoort	
8792	67,3	64,6	-2,7	Amersfoort	
8793	56,1	53,4	-2,7	Amersfoort	
8794	67,3	64,7	-2,6	Amersfoort	
8795	55,9	53,2	-2,7	Amersfoort	
8796	67,6	65	-2,6	Amersfoort	
8797	55,4	52,7	-2,7	Amersfoort	
8798	67,6	65	-2,6	Amersfoort	
8799	55,3	52,6	-2,7	Amersfoort	
8800	67,6	65	-2,6	Amersfoort	
8801	55,5	52,8	-2,7	Amersfoort	
8802	67,7	65,1	-2,6	Amersfoort	
8803	55,7	53,1	-2,6	Amersfoort	
8804	67,6	65	-2,6	Amersfoort	
8805	64,6	62	-2,6	Amersfoort	
8806	58,4	55,8	-2,6	Amersfoort	
8807	62,3	59,7	-2,6	Amersfoort	
8808	64	61,4	-2,6	Amersfoort	
8809	66,9	64,3	-2,6	Amersfoort	
8810	66,5	63,9	-2,6	Amersfoort	
8811	66,9	64,3	-2,6	Amersfoort	
8812	66,8	64,2	-2,6	Amersfoort	
8813	67	64,4	-2,6	Amersfoort	
8814	66,8	64,2	-2,6	Amersfoort	
8815	67,3	64,7	-2,6	Amersfoort	
8816	67,2	64,6	-2,6	Amersfoort	
8817	66,9	64,3	-2,6	Amersfoort	
8818	67	64,4	-2,6	Amersfoort	
8819	66,7	64,1	-2,6	Amersfoort	
8820	67,2	64,6	-2,6	Amersfoort	
8821	66,9	64,3	-2,6	Amersfoort	
8822	66,6	64	-2,6	Amersfoort	Nijkerk
8823	66,8	64,2	-2,6	Amersfoort	Nijkerk
8824	67	64,4	-2,6	Amersfoort	Nijkerk
8825	67,2	64,6	-2,6	Amersfoort	Nijkerk
8826	68,3	65,7	-2,6	Amersfoort	Nijkerk
8827	67,5	64,9	-2,6	Amersfoort	Nijkerk
8828	67,9	65,3	-2,6	Amersfoort	Nijkerk
8829	67,2	64,6	-2,6	Amersfoort	Nijkerk
8830	68,2	65,6	-2,6	Amersfoort	Nijkerk
8831	67,7	65,1	-2,6	Amersfoort	Nijkerk
8832	68,2	65,6	-2,6	Amersfoort	Nijkerk
8833	67,9	65,3	-2,6	Amersfoort	Nijkerk
8834	67,8	65,2	-2,6	Amersfoort	Nijkerk
8835	67,5	64,9	-2,6	Amersfoort	Nijkerk

Referentiepunt	Vigerend gpp	Nieuw vast te stellen gpp	Vershil (dB)	Ligt in gemeente	Heeft invloed op gemeente
8836	67,5	64,9	-2,6	Amersfoort	Nijkerk
8837	67,2	64,6	-2,6	Amersfoort	Nijkerk
8838	68,2	65,6	-2,6	Amersfoort	Nijkerk
8839	67,4	64,8	-2,6	Amersfoort	Nijkerk
8840	67,6	65	-2,6	Amersfoort	Nijkerk
8841	67,5	64,9	-2,6	Amersfoort	Nijkerk
8842	67,6	65	-2,6	Amersfoort	Nijkerk
8843	67,6	65	-2,6	Amersfoort	Nijkerk
8844	67,9	65,3	-2,6	Amersfoort	Nijkerk
8845	67,5	64,9	-2,6	Amersfoort	Nijkerk
8846	68,1	65,5	-2,6	Amersfoort	Nijkerk
8847	67,9	65,3	-2,6	Amersfoort	Nijkerk
8848	68	65,4	-2,6	Amersfoort	Nijkerk
8849	67,2	64,6	-2,6	Amersfoort	Nijkerk
8850	67,2	64,6	-2,6	Amersfoort	Nijkerk
8851	66,6	64	-2,6	Amersfoort	Nijkerk
8852	67,2	64,6	-2,6	Amersfoort	Nijkerk
8853	66,1	63,5	-2,6	Amersfoort	Nijkerk
8854	67	64,4	-2,6	Amersfoort	Nijkerk
8855	65,1	62,5	-2,6	Amersfoort	Nijkerk
8856	66,6	64	-2,6	Amersfoort	Nijkerk
8857	61,1	58,5	-2,6	Amersfoort	Nijkerk
8858	66,9	64,3	-2,6	Amersfoort	Nijkerk
8859	67	64,4	-2,6	Amersfoort	Nijkerk
8860	67,3	64,7	-2,6	Amersfoort	Nijkerk
8861	66,8	64,2	-2,6	Amersfoort	Nijkerk
8862	67,2	64,6	-2,6	Amersfoort	Nijkerk
8863	65,9	63,3	-2,6	Amersfoort	Nijkerk
8864	67,3	64,7	-2,6	Amersfoort	Nijkerk
8865	66,6	64	-2,6	Amersfoort	Nijkerk
8866	67,3	64,7	-2,6	Amersfoort	Nijkerk
8867	67,3	64,7	-2,6	Amersfoort	Barneveld
8868	67,4	64,8	-2,6	Amersfoort	Barneveld
8869	66,7	64,1	-2,6	Amersfoort	Barneveld
8870	67,1	64,5	-2,6	Amersfoort	Barneveld
8871	66,5	63,9	-2,6	Amersfoort	Barneveld
8872	67	64,4	-2,6	Amersfoort	Barneveld
8873	66,8	64,2	-2,6	Amersfoort	Barneveld
8874	67,3	64,7	-2,6	Amersfoort	Barneveld
8875	66,4	63,8	-2,6	Amersfoort	Barneveld
8876	67,1	64,5	-2,6	Amersfoort	Barneveld
8877	66,5	63,9	-2,6	Amersfoort	Barneveld
8878	67,4	64,8	-2,6	Amersfoort	Barneveld
8879	67,2	64,6	-2,6	Amersfoort	Barneveld
8880	67,4	64,8	-2,6	Amersfoort	Barneveld
8881	67,1	64,5	-2,6	Amersfoort	Barneveld
8882	67,5	64,9	-2,6	Amersfoort	Barneveld
8883	67,1	64,7	-2,4	Amersfoort	Barneveld
8884	67,4	65	-2,4	Amersfoort	Barneveld
8885	67,3	64,9	-2,4	Barneveld	Amersfoort
8886	67,6	65,3	-2,3	Barneveld	Amersfoort
8887	67,5	65,2	-2,3	Barneveld	Amersfoort
8888	67,5	65,2	-2,3	Barneveld	Amersfoort
8889	67,4	65,1	-2,3	Barneveld	Amersfoort
8890	67,1	64,8	-2,3	Barneveld	Amersfoort
8891	67,1	64,8	-2,3	Barneveld	Amersfoort
8892	66,8	64,5	-2,3	Barneveld	Amersfoort
8893	66,9	64,6	-2,3	Barneveld	Amersfoort
8894	67,2	64,9	-2,3	Barneveld	Amersfoort
8895	66,9	64,6	-2,3	Barneveld	
8896	67	64,7	-2,3	Barneveld	
8897	67,4	65,1	-2,3	Barneveld	
8898	67,1	64,8	-2,3	Barneveld	
8899	67,2	64,9	-2,3	Barneveld	
8900	67,1	64,8	-2,3	Barneveld	
8901	66,8	64,5	-2,3	Barneveld	

Referentiepunt	Vigerend gpp	Nieuw vast te stellen gpp	Verskil (dB)	Ligt in gemeente	Heeft invloed op gemeente
8902	67,4	65,1	-2,3	Barneveld	
8903	66,9	64,6	-2,3	Barneveld	
8904	67,4	65,1	-2,3	Barneveld	
8905	67	64,7	-2,3	Barneveld	
8906	67,2	64,9	-2,3	Barneveld	
8907	66,9	64,6	-2,3	Barneveld	
8908	67,3	65	-2,3	Barneveld	
8909	66,9	64,6	-2,3	Barneveld	
8910	67,2	64,9	-2,3	Barneveld	
8911	67,1	64,8	-2,3	Barneveld	
8912	67,6	65,3	-2,3	Barneveld	
8913	66,8	64,5	-2,3	Barneveld	
8914	67,5	65,2	-2,3	Barneveld	
8915	67,1	64,8	-2,3	Barneveld	
8916	67,4	65,1	-2,3	Barneveld	
8917	67,1	64,8	-2,3	Barneveld	
8918	67,4	65,1	-2,3	Barneveld	
8919	67,1	64,8	-2,3	Barneveld	
8920	67,5	65,2	-2,3	Barneveld	
8921	67	64,7	-2,3	Barneveld	
8922	67,6	65,3	-2,3	Barneveld	
8923	67,2	64,9	-2,3	Barneveld	
8924	67,3	65	-2,3	Barneveld	
8925	66,5	64,2	-2,3	Barneveld	
8926	67,3	65	-2,3	Barneveld	
8927	66,6	64,3	-2,3	Barneveld	
8928	67,1	64,8	-2,3	Barneveld	
8929	66,9	64,6	-2,3	Barneveld	
8930	66,8	64,5	-2,3	Barneveld	
8931	66,1	63,8	-2,3	Barneveld	
8932	67,2	64,9	-2,3	Barneveld	
8933	66	63,7	-2,3	Barneveld	
8934	66,8	64,5	-2,3	Barneveld	
8935	66,8	64,5	-2,3	Barneveld	
8936	62,5	60,2	-2,3	Barneveld	
8937	67	64,7	-2,3	Barneveld	
8938	64,2	61,9	-2,3	Barneveld	
8939	67,7	65,4	-2,3	Barneveld	
8940	66,3	64	-2,3	Barneveld	
8941	67,8	65,5	-2,3	Barneveld	
8942	66,2	63,9	-2,3	Barneveld	
8943	67,8	65,5	-2,3	Barneveld	
8944	66,4	64,1	-2,3	Barneveld	
8945	67,9	65,6	-2,3	Barneveld	
8946	66,5	64,2	-2,3	Barneveld	
8947	67,8	65,5	-2,3	Barneveld	
8948	67,6	65,3	-2,3	Barneveld	
8949	67,7	65,4	-2,3	Barneveld	
8950	67,6	65,3	-2,3	Barneveld	
8951	67,5	65,2	-2,3	Barneveld	
8952	67,7	65,4	-2,3	Barneveld	
8953	67,6	65,3	-2,3	Barneveld	
8954	67,8	65,5	-2,3	Barneveld	
8955	67,8	65,5	-2,3	Barneveld	
8956	67,9	65,6	-2,3	Barneveld	
8957	67,8	65,5	-2,3	Barneveld	
8958	67,6	65,3	-2,3	Barneveld	
8959	67,7	65,4	-2,3	Barneveld	
8960	67,8	65,5	-2,3	Barneveld	
8961	67,7	65,4	-2,3	Barneveld	
8962	67,8	65,5	-2,3	Barneveld	
8963	67,5	65,2	-2,3	Barneveld	
8964	67,4	65,1	-2,3	Barneveld	
8965	67	64,7	-2,3	Barneveld	
8966	67,4	65,1	-2,3	Barneveld	
8967	66,7	64,4	-2,3	Barneveld	

Referentiepunt	Vigerend gpp	Nieuw vast te stellen gpp	Vershil (dB)	Ligt in gemeente	Heeft invloed op gemeente
8968	67	64,7	-2,3	Barneveld	
8969	66,1	63,8	-2,3	Barneveld	
8970	67,3	65	-2,3	Barneveld	
8971	66,3	64	-2,3	Barneveld	
8972	67,6	65,3	-2,3	Barneveld	
8973	66,7	64,4	-2,3	Barneveld	
8974	67,6	65,3	-2,3	Barneveld	
8975	67,2	64,9	-2,3	Barneveld	
8976	67,5	65,2	-2,3	Barneveld	
8977	67,4	65,1	-2,3	Barneveld	
8978	67,9	65,6	-2,3	Barneveld	
8979	67,5	65,2	-2,3	Barneveld	
8980	68	65,7	-2,3	Barneveld	
8981	67,4	65,1	-2,3	Barneveld	
8982	67,9	65,6	-2,3	Barneveld	
8983	67,4	65,1	-2,3	Barneveld	
8984	67,2	64,9	-2,3	Barneveld	
8985	66,2	63,9	-2,3	Barneveld	
8986	65,9	63,6	-2,3	Barneveld	
8987	66,1	63,8	-2,3	Barneveld	
8988	66,2	63,9	-2,3	Barneveld	
8989	66,3	64	-2,3	Barneveld	
8990	66,2	63,9	-2,3	Barneveld	
8991	66,2	63,9	-2,3	Barneveld	
8992	65,8	63,5	-2,3	Barneveld	
8993	64,6	62,3	-2,3	Barneveld	
8994	66,1	63,8	-2,3	Barneveld	
8995	65,5	63,2	-2,3	Barneveld	
8996	66	63,7	-2,3	Barneveld	
8997	65,7	63,4	-2,3	Barneveld	
8998	66,3	64	-2,3	Barneveld	
8999	66,2	63,9	-2,3	Barneveld	
9000	66,9	64,6	-2,3	Barneveld	
9001	66,8	64,5	-2,3	Barneveld	
9002	66,4	64,1	-2,3	Barneveld	
9003	65,3	63	-2,3	Barneveld	
9004	60,5	58,2	-2,3	Barneveld	
9005	63,9	61,6	-2,3	Barneveld	
9006	65,6	63,3	-2,3	Barneveld	
9007	65,6	63,3	-2,3	Barneveld	
9008	65,9	63,6	-2,3	Barneveld	
9009	65,9	63,6	-2,3	Barneveld	
9010	65,9	63,6	-2,3	Barneveld	
9011	66,1	63,8	-2,3	Barneveld	
9012	65,9	63,6	-2,3	Barneveld	
9013	66,2	63,9	-2,3	Barneveld	
9014	65,8	63,5	-2,3	Barneveld	
9015	66,1	63,8	-2,3	Barneveld	
9016	65,3	63	-2,3	Barneveld	
9017	66,5	64,2	-2,3	Barneveld	
9018	66,4	64,1	-2,3	Barneveld	
9019	66,6	64,3	-2,3	Barneveld	
9020	66	63,7	-2,3	Barneveld	
9021	66,5	64,2	-2,3	Barneveld	
9022	65,7	63,4	-2,3	Barneveld	
9023	66,4	64,1	-2,3	Barneveld	
9024	65,5	63,2	-2,3	Barneveld	
9025	66,1	63,8	-2,3	Barneveld	
9026	66	63,7	-2,3	Barneveld	
9027	65,9	63,6	-2,3	Barneveld	
9028	65,8	63,5	-2,3	Barneveld	
9029	66,2	63,9	-2,3	Barneveld	
9030	66,7	64,4	-2,3	Barneveld	
9031	66	63,7	-2,3	Barneveld	
9032	66	63,7	-2,3	Barneveld	
9033	66,1	63,9	-2,2	Barneveld	

Referentiepunt	Vigerend gpp	Nieuw vast te stellen gpp	Verskil (dB)	Ligt in gemeente	Heeft invloed op gemeente
9034	66,5	64,2	-2,3	Barneveld	
9035	66,5	65,5	-1	Barneveld	
9036	66,1	65,1	-1	Barneveld	
9037	66,2	65,2	-1	Barneveld	
9038	65,1	64,1	-1	Barneveld	
9039	65,9	64,9	-1	Barneveld	
9040	64,1	63,1	-1	Barneveld	
9041	65,4	64,4	-1	Barneveld	
9042	64,4	63,4	-1	Barneveld	
9043	65,3	64,3	-1	Barneveld	
9044	65	64	-1	Barneveld	
9045	65,4	64,4	-1	Barneveld	
9046	64,9	63,9	-1	Barneveld	
9047	65,5	64,5	-1	Barneveld	
9048	65,8	64,8	-1	Barneveld	
9049	66	65	-1	Barneveld	
9050	66,6	65,6	-1	Barneveld	
9051	67,1	66,1	-1	Barneveld	
9052	67,7	66,7	-1	Barneveld	
9053	67,8	66,8	-1	Barneveld	
9054	68	67	-1	Barneveld	
9055	67,7	66,7	-1	Barneveld	
9056	67,3	66,3	-1	Barneveld	
9057	67,1	66,1	-1	Barneveld	
9058	67	66	-1	Barneveld	
9059	66,2	65,2	-1	Barneveld	
9060	66	65	-1	Barneveld	
9061	66,2	65,2	-1	Barneveld	
9062	66,4	65,4	-1	Barneveld	
9063	66,2	65,2	-1	Barneveld	
9064	66,1	65,1	-1	Barneveld	
9065	66,1	65,1	-1	Barneveld	
9066	66,4	65,4	-1	Barneveld	
9067	66	65	-1	Barneveld	
9068	67,1	66,1	-1	Barneveld	
9069	66	65	-1	Barneveld	
9070	67,2	66,2	-1	Barneveld	
9071	66,1	65,1	-1	Barneveld	
9072	67,2	66,2	-1	Barneveld	
9073	66,3	65,3	-1	Barneveld	
9074	67	66	-1	Barneveld	
9075	66,8	65,8	-1	Barneveld	
9076	66,6	65,6	-1	Barneveld	
9077	66,6	65,6	-1	Barneveld	
9078	66,3	65,3	-1	Barneveld	
9079	66,5	65,5	-1	Barneveld	
9080	66,6	65,6	-1	Barneveld	
9081	66,6	65,6	-1	Barneveld	
9082	67,1	66,1	-1	Barneveld	
9083	66,9	65,9	-1	Barneveld	
9084	66,7	65,7	-1	Barneveld	
9085	66,7	65,7	-1	Barneveld	
9086	66,6	65,6	-1	Barneveld	
9087	66,6	65,6	-1	Barneveld	
9088	65,9	64,9	-1	Barneveld	
9089	66,9	65,9	-1	Barneveld	
9090	66,4	65,4	-1	Barneveld	
9091	66,8	65,8	-1	Barneveld	
9092	66,3	65,3	-1	Barneveld	
9093	66,8	65,8	-1	Barneveld	
9094	66,3	65,3	-1	Barneveld	
9095	66,5	65,5	-1	Barneveld	
9096	66,1	65,1	-1	Barneveld	
9097	66,5	65,5	-1	Barneveld	
9098	66,1	65,1	-1	Barneveld	
9099	66,7	65,7	-1	Barneveld	

Referentiepunt	Vigerend gpp	Nieuw vast te stellen gpp	Vershil (dB)	Ligt in gemeente	Heeft invloed op gemeente
9100	65,9	64,9	-1	Barneveld	
9101	67	66	-1	Barneveld	
9102	66,2	65,2	-1	Barneveld	
9103	66,8	65,8	-1	Barneveld	
9104	66,5	65,5	-1	Barneveld	
9105	66,7	65,7	-1	Barneveld	
9106	66,2	65,2	-1	Barneveld	
9107	66,5	65,5	-1	Barneveld	
9108	65,9	64,9	-1	Barneveld	
9109	66,9	65,9	-1	Barneveld	
9110	66,2	65,2	-1	Barneveld	
9111	67,1	66,1	-1	Barneveld	
9112	66,1	65,1	-1	Barneveld	
9113	67	66	-1	Barneveld	
9114	66	65	-1	Barneveld	
9115	66,3	65,3	-1	Barneveld	
9116	66,1	65,1	-1	Barneveld	
9117	66,2	65,2	-1	Barneveld	
9118	65,8	64,8	-1	Barneveld	
9119	66,4	65,4	-1	Barneveld	
9120	65,9	64,9	-1	Barneveld	
9121	66,4	65,4	-1	Barneveld	
9122	66	65	-1	Barneveld	
9123	66,2	65,2	-1	Barneveld	
9124	65,9	64,9	-1	Barneveld	
9125	66,2	65,2	-1	Barneveld	
9126	65,8	64,8	-1	Barneveld	
9127	66,3	65,3	-1	Barneveld	
9128	65,7	64,7	-1	Barneveld	
9129	66,2	65,2	-1	Barneveld	
9130	65,8	64,8	-1	Barneveld	
9131	66,2	65,2	-1	Barneveld	
9132	65,8	64,8	-1	Barneveld	
9133	66,6	65,6	-1	Barneveld	
9134	65,8	64,8	-1	Barneveld	
9135	67,1	66,1	-1	Barneveld	
9136	65,7	64,7	-1	Barneveld	
9137	67	66	-1	Barneveld	
9138	66,2	65,2	-1	Barneveld	
9139	67,3	66,3	-1	Barneveld	
9140	66	65	-1	Barneveld	
9141	66,8	65,8	-1	Barneveld	
9142	66,3	65,3	-1	Barneveld	
9143	67	66	-1	Barneveld	
9144	66,2	65,2	-1	Barneveld	
9145	67,2	66,2	-1	Barneveld	
9146	66,1	65,1	-1	Barneveld	
9147	67,2	66,2	-1	Barneveld	
9148	65,8	64,8	-1	Barneveld	
9149	67,5	66,5	-1	Barneveld	
9150	66,8	65,8	-1	Barneveld	
9151	67,3	66,3	-1	Barneveld	
9152	67	66	-1	Barneveld	
9153	66,9	65,9	-1	Barneveld	
9154	66,9	65,9	-1	Barneveld	
9155	66,9	65,9	-1	Barneveld	
9156	67,2	66,2	-1	Barneveld	
9157	66,9	65,9	-1	Barneveld	
9158	65,3	64,3	-1	Barneveld	
9159	66,8	65,8	-1	Barneveld	
9160	66,9	65,9	-1	Barneveld	
9161	66,8	65,8	-1	Barneveld	
9162	67,1	66,1	-1	Barneveld	
9163	67,1	66,1	-1	Barneveld	
9164	64,1	63,1	-1	Barneveld	
9165	66,8	65,8	-1	Barneveld	

Referentiepunt	Vigerend gpp	Nieuw vast te stellen gpp	Verskil (dB)	Ligt in gemeente	Heeft invloed op gemeente
9166	64,1	63,1	-1	Barneveld	
9167	66,2	65,2	-1	Barneveld	
9168	64,5	63,5	-1	Barneveld	
9169	66,1	65,1	-1	Barneveld	
9170	65,8	64,8	-1	Barneveld	
9171	66	65	-1	Barneveld	
9172	65,7	64,7	-1	Barneveld	
9173	66	65	-1	Barneveld	
9174	65,3	64,3	-1	Barneveld	
9175	66,3	65,3	-1	Barneveld	
9176	66,3	65,3	-1	Barneveld	
9177	66,8	65,8	-1	Barneveld	
9178	66,5	65,5	-1	Barneveld	
9179	67,1	66,1	-1	Barneveld	
9180	66,3	65,3	-1	Barneveld	
9181	67,6	66,6	-1	Barneveld	
9182	66,5	65,5	-1	Barneveld	
9183	67,8	66,8	-1	Barneveld	
9184	67,4	66,4	-1	Barneveld	
9185	63,8	62,8	-1	Barneveld	
9186	67,5	66,5	-1	Barneveld	
9187	67,2	66,2	-1	Barneveld	
9188	67,6	66,6	-1	Barneveld	
9189	68,2	67,2	-1	Barneveld	
9190	68	67	-1	Barneveld	
9191	68,4	67,4	-1	Barneveld	
9192	67,8	66,8	-1	Barneveld	
9193	68,3	67,3	-1	Barneveld	
9194	67,4	66,4	-1	Barneveld	
9195	68,5	67,5	-1	Barneveld	
9196	68,3	67,3	-1	Barneveld	
9197	68,7	67,7	-1	Barneveld	
9198	67,9	66,9	-1	Barneveld	
9199	68,8	67,8	-1	Barneveld	
9200	68	67	-1	Barneveld	
9201	68,7	67,7	-1	Barneveld	
9202	68,1	67,1	-1	Barneveld	
9203	68,7	67,7	-1	Barneveld	
9204	67,7	66,7	-1	Barneveld	
9205	68,7	67,7	-1	Barneveld	
9206	67,9	66,9	-1	Barneveld	
9207	68,5	67,5	-1	Barneveld	
9208	67,7	66,7	-1	Barneveld	
9209	68,4	67,4	-1	Barneveld	
9210	67,8	66,8	-1	Barneveld	
9211	68,3	67,3	-1	Barneveld	
9212	67,7	66,7	-1	Barneveld	
9213	68,6	67,6	-1	Barneveld	
9214	68	67	-1	Barneveld	
9215	68,8	67,8	-1	Barneveld	
9216	68,2	67,2	-1	Barneveld	
9217	68,7	67,7	-1	Barneveld	
9218	67,9	66,9	-1	Barneveld	
9219	68,6	67,6	-1	Barneveld	
9220	67,7	66,7	-1	Barneveld	
9221	68,4	67,4	-1	Barneveld	
9222	68,1	67,1	-1	Barneveld	
9223	68,2	67,2	-1	Barneveld	
9224	68,7	67,7	-1	Barneveld	
9225	68,8	67,8	-1	Barneveld	
9226	68,1	67,1	-1	Barneveld	
9227	69,2	68,2	-1	Barneveld	
9228	67,4	66,4	-1	Barneveld	
9229	68,4	67,4	-1	Barneveld	
9230	67,3	66,3	-1	Barneveld	
9231	68,3	67,3	-1	Barneveld	

Referentiepunt	Vigerend gpp	Nieuw vast te stellen gpp	Vershil (dB)	Ligt in gemeente	Heeft invloed op gemeente
9232	67,3	66,3	-1	Barneveld	
9233	68,6	67,6	-1	Barneveld	
9234	67,6	66,6	-1	Barneveld	
9235	68,4	67,4	-1	Barneveld	
9236	67,7	66,7	-1	Barneveld	
9237	68,1	67,1	-1	Barneveld	
9238	67,7	66,7	-1	Barneveld	
9239	68,3	67,3	-1	Barneveld	Apeldoorn
9240	67,3	66,3	-1	Barneveld	Apeldoorn
9241	68,2	67,2	-1	Barneveld	Apeldoorn
9242	67,4	66,4	-1	Barneveld	Apeldoorn
9243	68,1	67,1	-1	Barneveld	Apeldoorn
9244	67,8	66,8	-1	Barneveld	Apeldoorn
9245	68,2	67,2	-1	Barneveld	Apeldoorn
9246	67,9	66,9	-1	Barneveld	Apeldoorn
9247	67,3	66,3	-1	Barneveld	Apeldoorn
9248	67,6	66,6	-1	Barneveld	Apeldoorn
9249	68	67	-1	Barneveld	Apeldoorn
9250	67,6	66,6	-1	Barneveld	Apeldoorn
9251	68,7	67,7	-1	Apeldoorn	Barneveld
9252	67,7	66,7	-1	Barneveld	Apeldoorn
9253	68,6	67,6	-1	Apeldoorn	Barneveld
9254	67,7	66,7	-1	Barneveld	Apeldoorn
9255	68,3	67,3	-1	Apeldoorn	Barneveld
9256	67,9	66,9	-1	Barneveld	Apeldoorn
9257	68,5	67,5	-1	Apeldoorn	Barneveld
9258	67,8	66,8	-1	Barneveld	Apeldoorn
9259	68,6	67,6	-1	Apeldoorn	Barneveld
9260	67,6	66,6	-1	Barneveld	Apeldoorn
9261	68,8	67,8	-1	Apeldoorn	Barneveld
9262	65,9	64,9	-1	Barneveld	Apeldoorn
9263	67,5	66,5	-1	Apeldoorn	Barneveld
9264	65,3	64,3	-1	Barneveld	Apeldoorn
9265	66,9	65,9	-1	Apeldoorn	Barneveld
9266	65,7	64,7	-1	Barneveld	Apeldoorn
9267	66,1	65,1	-1	Apeldoorn	Barneveld
9268	67	66	-1	Barneveld	Apeldoorn
9269	68,1	67,1	-1	Apeldoorn	Barneveld
9270	67,7	66,7	-1	Barneveld	Apeldoorn
9271	67,9	66,9	-1	Apeldoorn	Barneveld
9272	68,4	67,4	-1	Barneveld	Apeldoorn
9273	68,1	67,1	-1	Apeldoorn	Barneveld
9274	67,9	66,9	-1	Barneveld	Apeldoorn
9275	68,4	67,4	-1	Apeldoorn	Barneveld
9276	67,7	66,7	-1	Barneveld	Apeldoorn
9277	68,7	67,7	-1	Apeldoorn	Barneveld
9278	67,9	66,9	-1	Barneveld	Apeldoorn
9279	68,6	67,6	-1	Apeldoorn	Barneveld
9280	67,7	66,7	-1	Barneveld	Apeldoorn
9281	68,2	67,2	-1	Apeldoorn	Barneveld
9282	68	67	-1	Barneveld	Apeldoorn
9283	68	67	-1	Apeldoorn	Barneveld
9284	67,9	66,9	-1	Barneveld	Apeldoorn
9285	68	67	-1	Apeldoorn	Barneveld
9286	67,9	66,9	-1	Barneveld	Apeldoorn
9287	67,8	66,8	-1	Apeldoorn	Barneveld
9288	66,3	65,3	-1	Barneveld	Apeldoorn
9289	68,2	67,2	-1	Apeldoorn	Barneveld
9290	66,4	65,4	-1	Barneveld	Apeldoorn
9291	67	66	-1	Apeldoorn	Barneveld
9292	66,5	65,5	-1	Barneveld	Apeldoorn
9293	63,6	62,6	-1	Apeldoorn	Barneveld
9294	65,5	64,5	-1	Barneveld	Apeldoorn
9295	65,7	64,7	-1	Apeldoorn	Barneveld
9296	66	65	-1	Barneveld	Apeldoorn
9297	65,1	64,1	-1	Apeldoorn	Barneveld

Referentiepunt	Vigerend gpp	Nieuw vast te stellen gpp	Vershil (dB)	Ligt in gemeente	Heeft invloed op gemeente
9298	66,5	65,5	-1	Barneveld	Apeldoorn
9299	65,6	64,6	-1	Apeldoorn	Barneveld
9300	65,8	64,8	-1	Barneveld	Apeldoorn
9301	65,7	64,7	-1	Apeldoorn	Barneveld
9302	66,3	65,3	-1	Barneveld	Apeldoorn
9303	66,5	65,5	-1	Apeldoorn	Barneveld
9304	64,5	63,5	-1	Barneveld	Apeldoorn
9305	67	66	-1	Apeldoorn	Barneveld
9306	63,5	62,5	-1	Barneveld	Apeldoorn
9307	66,9	65,9	-1	Apeldoorn	Barneveld
9308	65,9	64,9	-1	Barneveld	Apeldoorn
9309	64,6	63,6	-1	Apeldoorn	Barneveld
9310	66,2	65,2	-1	Barneveld	Barneveld
9311	63,7	62,7	-1	Apeldoorn	Barneveld
9312	64,6	63,6	-1	Apeldoorn	Barneveld
9313	62,1	61,1	-1	Apeldoorn	Barneveld
9314	66,6	65,6	-1	Apeldoorn	Barneveld
9315	61,7	60,7	-1	Apeldoorn	Barneveld
9316	66,4	65,4	-1	Apeldoorn	Barneveld
9317	63,7	62,7	-1	Apeldoorn	Barneveld
9318	63,8	62,8	-1	Apeldoorn	Barneveld
9319	63,6	62,6	-1	Apeldoorn	Barneveld
9320	64,8	63,8	-1	Apeldoorn	Barneveld
9321	63,2	62,2	-1	Apeldoorn	Barneveld
9322	66	65	-1	Apeldoorn	Barneveld
9323	62,4	61,4	-1	Apeldoorn	Barneveld
9324	61,8	60,8	-1	Apeldoorn	Barneveld
9325	54,7	53,7	-1	Apeldoorn	
9326	58,6	57,6	-1	Apeldoorn	
9327	55,7	54,7	-1	Apeldoorn	
9328	61,7	60,7	-1	Apeldoorn	
9329	58	57	-1	Apeldoorn	
9330	65,4	64,4	-1	Apeldoorn	
9331	65,3	64,3	-1	Apeldoorn	
9332	65,9	64,9	-1	Apeldoorn	
9333	66,3	65,3	-1	Apeldoorn	
9334	66,6	65,6	-1	Apeldoorn	
9335	66,7	65,7	-1	Apeldoorn	
9336	67	66	-1	Apeldoorn	
9337	67,1	66,1	-1	Apeldoorn	
9338	66,6	65,6	-1	Apeldoorn	
9339	67,2	66,2	-1	Apeldoorn	
9340	67	66	-1	Apeldoorn	
9341	66,9	65,9	-1	Apeldoorn	
9342	67	66	-1	Apeldoorn	
9343	66,1	65,1	-1	Apeldoorn	
9344	64,8	63,8	-1	Apeldoorn	
9345	66,2	65,2	-1	Apeldoorn	
9346	59,7	58,7	-1	Apeldoorn	
9347	66,1	65,1	-1	Apeldoorn	
9348	60,3	59,3	-1	Apeldoorn	
9349	65,9	65	-0,9	Apeldoorn	
9350	66,3	65,7	-0,6	Apeldoorn	
9351	66,3	65,7	-0,6	Apeldoorn	
9352	67,4	66,9	-0,5	Apeldoorn	
9353	66,7	66,1	-0,6	Apeldoorn	
9354	67,2	66,7	-0,5	Apeldoorn	
9355	67,5	66,9	-0,6	Apeldoorn	
9356	67,2	66,7	-0,5	Apeldoorn	
9357	67,2	66,7	-0,5	Apeldoorn	
9358	64,3	64,1	-0,2	Apeldoorn	
9360	57,8	57,5	-0,3	Apeldoorn	
9361	67,2	66,8	-0,4	Apeldoorn	
9362	64,7	64,2	-0,5	Apeldoorn	
9363	60,8	60,4	-0,4	Apeldoorn	
9364	67,2	66,7	-0,5	Apeldoorn	

Referentiepunt	Vigerend gpp	Nieuw vast te stellen gpp	Verskil (dB)	Ligt in gemeente	Heeft invloed op gemeente
9365	67,2	66,6	-0,6	Apeldoorn	
9366	67,2	66,7	-0,5	Apeldoorn	
9367	67,4	66,8	-0,6	Apeldoorn	
9368	66,8	66,3	-0,5	Apeldoorn	
9369	66,6	66	-0,6	Apeldoorn	
9370	64,5	63,9	-0,6	Apeldoorn	
9371	65,4	64,9	-0,5	Apeldoorn	
9372	65,2	64,6	-0,6	Apeldoorn	
9373	65,9	65,3	-0,6	Apeldoorn	
9374	64,3	63,6	-0,7	Apeldoorn	
9375	66,6	66,1	-0,5	Apeldoorn	
9376	65,2	64,6	-0,6	Apeldoorn	
9377	65,4	64,9	-0,5	Apeldoorn	
9378	64,4	63,7	-0,7	Apeldoorn	
9379	64,8	64,3	-0,5	Apeldoorn	
9380	59,1	58,3	-0,8	Apeldoorn	
9381	60,8	59,9	-0,9	Apeldoorn	
9382	59	58	-1	Apeldoorn	
9383	60,7	59,7	-1	Apeldoorn	
9384	59	58	-1	Apeldoorn	
9385	55,1	54,1	-1	Apeldoorn	
9386	57,4	56,4	-1	Apeldoorn	
9387	55,9	54,9	-1	Apeldoorn	
9388	58,1	57,1	-1	Apeldoorn	
9389	55,8	54,8	-1	Apeldoorn	
9390	56,5	55,5	-1	Apeldoorn	
9391	55,8	54,8	-1	Apeldoorn	
9392	55,5	54,5	-1	Apeldoorn	
9393	53,9	52,9	-1	Apeldoorn	
9394	57,2	56,2	-1	Apeldoorn	
9395	55	54	-1	Apeldoorn	
9396	55,7	54,7	-1	Apeldoorn	
9397	54,8	53,8	-1	Apeldoorn	
9398	56,4	55,4	-1	Apeldoorn	
9399	54,1	53,1	-1	Apeldoorn	
9400	55,6	54,6	-1	Apeldoorn	
9401	54,2	53,2	-1	Apeldoorn	
9402	56,3	55,3	-1	Apeldoorn	
9403	53,8	52,8	-1	Apeldoorn	
9404	56	55	-1	Apeldoorn	
9405	55	54	-1	Apeldoorn	
9406	56,8	55,8	-1	Apeldoorn	
9407	53,4	52,4	-1	Apeldoorn	
9408	54,3	53,3	-1	Apeldoorn	
9409	54,1	53,1	-1	Apeldoorn	
9410	55	54	-1	Apeldoorn	
9411	53,9	52,9	-1	Apeldoorn	
9412	56,3	55,3	-1	Apeldoorn	
9413	53,2	52,2	-1	Apeldoorn	
9414	54,1	53,1	-1	Apeldoorn	
9415	53,5	52,5	-1	Apeldoorn	
9416	52,1	51,1	-1	Apeldoorn	
9417	56,1	55,1	-1	Apeldoorn	
9418	55,2	54,2	-1	Apeldoorn	
9419	57,9	56,9	-1	Apeldoorn	
9420	55,7	54,7	-1	Apeldoorn	
9421	58,6	57,6	-1	Apeldoorn	
9422	57,6	56,6	-1	Apeldoorn	
9423	59	58	-1	Apeldoorn	
9424	58	57	-1	Apeldoorn	
9425	58	57	-1	Apeldoorn	
9426	54,5	53,5	-1	Apeldoorn	
9427	57,8	56,8	-1	Apeldoorn	
9428	56,7	55,7	-1	Apeldoorn	
9429	60,4	59,4	-1	Apeldoorn	
9430	61,6	60,6	-1	Apeldoorn	

Referentiepunt	Vigerend gpp	Nieuw vast te stellen gpp	Verschil (dB)	Ligt in gemeente	Heeft invloed op gemeente
9431	56,9	56	-0,9	Apeldoorn	
9432	64,4	63,4	-1	Apeldoorn	
9433	56	55,1	-0,9	Apeldoorn	
9434	64,7	64	-0,7	Apeldoorn	
9435	64,1	63,6	-0,5	Apeldoorn	
9436	60	59,3	-0,7	Apeldoorn	
9437	59,7	59,2	-0,5	Apeldoorn	
9438	57,7	57	-0,7	Apeldoorn	
9439	59,1	58,6	-0,5	Apeldoorn	
9440	54,9	54,2	-0,7	Apeldoorn	
9441	57,6	57,1	-0,5	Apeldoorn	
9442	55,9	55,2	-0,7	Apeldoorn	
9443	56,8	56,3	-0,5	Apeldoorn	
9444	57,3	56,6	-0,7	Apeldoorn	
9445	56,3	55,8	-0,5	Apeldoorn	
9446	59	58,3	-0,7	Apeldoorn	
9447	56	55,5	-0,5	Apeldoorn	
9448	60,5	59,8	-0,7	Apeldoorn	
9449	56,4	55,9	-0,5	Apeldoorn	
9450	60,9	60,2	-0,7	Apeldoorn	
9451	60	59,5	-0,5	Apeldoorn	
9452	62,1	61,5	-0,6	Apeldoorn	
9453	62,5	62,1	-0,4	Apeldoorn	
9454	64,6	64	-0,6	Apeldoorn	
9455	60,6	60,1	-0,5	Apeldoorn	
9456	66	65,4	-0,6	Apeldoorn	
9457	59,8	59,4	-0,4	Apeldoorn	
9458	66,3	65,8	-0,5	Apeldoorn	
9459	60,1	59,6	-0,5	Apeldoorn	
9460	65	64,4	-0,6	Apeldoorn	
9461	58,5	58,1	-0,4	Apeldoorn	
9462	66,6	66,1	-0,5	Apeldoorn	
9463	66	65,5	-0,5	Apeldoorn	
9464	65,8	65,3	-0,5	Apeldoorn	
9465	59,9	59,4	-0,5	Apeldoorn	
9466	61,8	61,1	-0,7	Apeldoorn	
9467	61,7	61,3	-0,4	Apeldoorn	
9468	66,7	66	-0,7	Apeldoorn	
9469	58,8	58,1	-0,7	Apeldoorn	
9470	66,9	65,9	-1	Apeldoorn	
9471	61,5	60,6	-0,9	Apeldoorn	
9472	67,3	66,3	-1	Apeldoorn	
9473	64,2	63,2	-1	Apeldoorn	
9474	67,5	66,5	-1	Apeldoorn	
9475	67,3	66,3	-1	Apeldoorn	
9476	67,5	66,5	-1	Apeldoorn	
9477	67,5	66,5	-1	Apeldoorn	
9478	67,2	66,2	-1	Apeldoorn	
9479	65,2	64,2	-1	Apeldoorn	
9480	67,1	66,1	-1	Apeldoorn	
9481	66,5	65,5	-1	Apeldoorn	
9482	60,9	59,9	-1	Apeldoorn	
9483	67,6	66,6	-1	Apeldoorn	
9484	56,9	55,9	-1	Apeldoorn	
9485	66	65	-1	Apeldoorn	
9486	62,9	61,9	-1	Apeldoorn	
9487	66,8	65,8	-1	Apeldoorn	
9488	64,6	63,6	-1	Apeldoorn	
9489	66,2	65,2	-1	Apeldoorn	
9490	65,4	64,4	-1	Apeldoorn	
9491	62,8	61,8	-1	Apeldoorn	
9492	63,7	62,7	-1	Apeldoorn	
9493	64,9	63,9	-1	Apeldoorn	
9494	63,4	62,4	-1	Apeldoorn	
9495	63,7	62,7	-1	Apeldoorn	
9496	64,7	63,7	-1	Apeldoorn	

Referentiepunt	Vigerend gpp	Nieuw vast te stellen gpp	Verskil (dB)	Ligt in gemeente	Heeft invloed op gemeente
9497	65,5	64,5	-1	Apeldoorn	
9498	66,1	65,1	-1	Apeldoorn	
9499	65,4	64,4	-1	Apeldoorn	
9500	65,1	64,1	-1	Apeldoorn	
9501	65,3	64,3	-1	Apeldoorn	
9502	64,2	63,2	-1	Apeldoorn	
9503	65,1	64,1	-1	Apeldoorn	
9504	64,9	63,9	-1	Apeldoorn	
9505	65,1	64,1	-1	Apeldoorn	
9506	65,3	64,3	-1	Apeldoorn	
9507	65,8	64,8	-1	Apeldoorn	
9508	65,2	64,2	-1	Apeldoorn	
9509	64	63	-1	Apeldoorn	
9510	65,4	64,4	-1	Apeldoorn	
9511	65,6	64,6	-1	Apeldoorn	
9512	65,4	64,4	-1	Apeldoorn	
9513	65,3	64,3	-1	Apeldoorn	
9514	62,5	61,5	-1	Apeldoorn	
9515	65,7	64,7	-1	Apeldoorn	
9516	63,5	62,5	-1	Apeldoorn	
9517	65,8	64,8	-1	Apeldoorn	
9518	66	65	-1	Apeldoorn	
9519	60,1	59,1	-1	Apeldoorn	
9520	65,5	64,5	-1	Apeldoorn	
9521	65,5	64,5	-1	Apeldoorn	
9522	65,7	64,7	-1	Apeldoorn	
9523	63,9	62,9	-1	Apeldoorn	
9524	65,3	64,3	-1	Apeldoorn	
9525	64,4	63,4	-1	Apeldoorn	
9526	64,1	63,1	-1	Apeldoorn	
9527	65	64	-1	Apeldoorn	
9528	65,4	64,4	-1	Apeldoorn	
9529	65,8	64,8	-1	Apeldoorn	
9530	64,9	63,9	-1	Apeldoorn	
9531	66,2	65,2	-1	Apeldoorn	
9532	65,7	64,7	-1	Apeldoorn	
9533	67,3	66,3	-1	Apeldoorn	
9534	66,3	65,3	-1	Apeldoorn	
9535	66,7	65,7	-1	Apeldoorn	
9536	66,7	65,7	-1	Apeldoorn	
9537	67,1	66,1	-1	Apeldoorn	
9538	66,2	65,2	-1	Apeldoorn	
9539	67,5	66,5	-1	Apeldoorn	
9540	67	66	-1	Apeldoorn	
9541	66,5	65,5	-1	Apeldoorn	
9542	66,9	65,9	-1	Apeldoorn	
9543	64,9	63,9	-1	Apeldoorn	
9544	64,5	63,5	-1	Apeldoorn	
9545	65,9	64,9	-1	Apeldoorn	
9546	66	65	-1	Apeldoorn	
9547	66	65	-1	Apeldoorn	
9548	65,5	64,5	-1	Apeldoorn	
11106	62,2	60,6	-1,6	Hengelo	
11107	59,6	57,9	-1,7	Hengelo	
11108	61,8	60,1	-1,7	Hengelo	
11109	60,4	58,7	-1,7	Hengelo	
11110	62,9	61,2	-1,7	Hengelo	
11111	61,2	59,5	-1,7	Hengelo	
11112	63,5	61,8	-1,7	Hengelo	
11113	62,9	61,2	-1,7	Hengelo	
11114	64,6	62,9	-1,7	Hengelo	
11115	63,3	61,6	-1,7	Hengelo	
11116	65,5	63,9	-1,6	Hengelo	
11117	64,1	62,4	-1,7	Hengelo	
11118	66,6	64,9	-1,7	Hengelo	
11119	64,6	62,9	-1,7	Hengelo	

Referentiepunt	Vigerend gpp	Nieuw vast te stellen gpp	Vershil (dB)	Ligt in gemeente	Heeft invloed op gemeente
11120	66,5	64,8	-1,7	Hengelo	
11121	65,4	63,7	-1,7	Hengelo	Enschede
11122	66,4	64,7	-1,7	Hengelo	Enschede
11123	65,4	63,7	-1,7	Hengelo	Enschede
11124	64,9	63,2	-1,7	Hengelo	Enschede
11125	64,2	62,5	-1,7	Hengelo	Enschede
11126	64,7	63	-1,7	Hengelo	Enschede
11127	64,5	62,8	-1,7	Hengelo	Enschede
11128	64,8	63,1	-1,7	Hengelo	Enschede
11129	64,7	63	-1,7	Hengelo	Enschede
11130	64,8	63,1	-1,7	Enschede	Enschede
11131	65,1	63,4	-1,7	Enschede	Hengelo
11132	64,4	62,7	-1,7	Enschede	Hengelo
11133	65	63,3	-1,7	Enschede	Hengelo
11134	64,3	62,6	-1,7	Enschede	Hengelo
11135	64,6	62,9	-1,7	Enschede	Hengelo
11136	64,5	62,8	-1,7	Enschede	Hengelo
11137	65	63,3	-1,7	Enschede	Hengelo
11138	64,7	63	-1,7	Enschede	Hengelo
11139	65	63,3	-1,7	Enschede	Hengelo
11140	64,5	62,8	-1,7	Enschede	Hengelo
11141	64,7	63	-1,7	Enschede	
11142	64,3	62,6	-1,7	Enschede	
11143	65,1	63,4	-1,7	Enschede	
11144	64,2	62,5	-1,7	Enschede	
11145	64,3	62,6	-1,7	Enschede	
11146	64	62,3	-1,7	Enschede	
11147	64	62,3	-1,7	Enschede	
11148	63,7	62	-1,7	Enschede	
11149	63,9	62,2	-1,7	Enschede	
11150	63,2	61,5	-1,7	Enschede	
11151	63,8	62,1	-1,7	Enschede	
11152	63,7	62	-1,7	Enschede	
11153	63,7	62	-1,7	Enschede	
11154	63,2	61,5	-1,7	Enschede	
11155	63,8	62,1	-1,7	Enschede	
11156	60,5	58,8	-1,7	Enschede	
11157	59,4	57,7	-1,7	Enschede	
11158	61,2	59,5	-1,7	Enschede	
11159	59,9	58,2	-1,7	Enschede	
11160	64,1	62,4	-1,7	Enschede	
11161	64,4	62,7	-1,7	Enschede	
11162	64,4	62,7	-1,7	Enschede	
11163	64,5	62,8	-1,7	Enschede	
11164	64,5	62,8	-1,7	Enschede	
11165	64,4	62,7	-1,7	Enschede	
11166	65	63,3	-1,7	Enschede	
11167	64,5	62,8	-1,7	Enschede	
11168	64,5	62,8	-1,7	Enschede	
11169	63	61,3	-1,7	Enschede	
11170	64,2	62,5	-1,7	Enschede	
11171	63,7	62	-1,7	Enschede	
11172	64,3	62,6	-1,7	Enschede	
11173	64	62,3	-1,7	Enschede	
11174	64	62,3	-1,7	Enschede	
11175	64	62,3	-1,7	Enschede	
11176	64,1	62,4	-1,7	Enschede	
11177	64,3	62,6	-1,7	Enschede	
11178	64,2	62,5	-1,7	Enschede	
11179	64,4	62,7	-1,7	Enschede	
11180	64,3	62,6	-1,7	Enschede	
11181	64,3	62,6	-1,7	Enschede	
11182	63,9	62,2	-1,7	Enschede	
11183	63,9	62,2	-1,7	Enschede	
11184	64	62,3	-1,7	Enschede	
11185	64,1	62,4	-1,7	Enschede	

Referentiepunt	Vigerend gpp	Nieuw vast te stellen gpp	Vershil (dB)	Ligt in gemeente	Heeft invloed op gemeente
11186	64,4	62,7	-1,7	Enschede	
11187	64,5	62,8	-1,7	Enschede	
11188	64,8	63,1	-1,7	Enschede	
11189	64,1	62,4	-1,7	Enschede	
11190	64,9	63,2	-1,7	Enschede	
11191	63,7	62	-1,7	Enschede	
11192	65,3	63,6	-1,7	Enschede	
11193	63,7	62	-1,7	Enschede	
11194	66,1	64,4	-1,7	Enschede	
11195	65,3	63,6	-1,7	Enschede	
11196	65,7	64	-1,7	Enschede	
11197	62,5	60,8	-1,7	Enschede	
11198	65,1	63,4	-1,7	Enschede	
11199	58,6	56,9	-1,7	Enschede	
11200	65,5	63,8	-1,7	Enschede	
11201	61	59,3	-1,7	Enschede	
11202	64,6	62,9	-1,7	Enschede	
11203	61,4	59,7	-1,7	Enschede	
11204	64,5	62,8	-1,7	Enschede	
11206	63,7	62	-1,7	Enschede	
11208	61,5	60,2	-1,3	Enschede	
11209	62,9	62,1	-0,8	Enschede	
11210	60,9	60,8	-0,1	Enschede	
11211	61,9	61,8	-0,1	Enschede	
12418	55,8	54,2	-1,6	Utrecht	
12419	55,9	54,3	-1,6	Utrecht	
12420	55,5	53,9	-1,6	Utrecht	
12421	55,7	54,1	-1,6	Utrecht	
12422	55,1	53,5	-1,6	Utrecht	
12423	55	53,4	-1,6	Utrecht	
12424	54,6	53	-1,6	Utrecht	
12425	54,8	53,1	-1,7	Utrecht	
12426	54,7	53	-1,7	Utrecht	
12427	54,4	52,7	-1,7	Utrecht	
12428	53,4	51,7	-1,7	Utrecht	
12429	53,8	52,1	-1,7	Utrecht	
12430	54,1	52,4	-1,7	Utrecht	
12431	54,2	52,5	-1,7	Utrecht	
12432	53,8	52,1	-1,7	Utrecht	
12434	53,8	52,2	-1,6	Utrecht	
12435	53,1	51,4	-1,7	Utrecht	
12436	53,4	51,7	-1,7	Utrecht	
12437	55,3	53,6	-1,7	Utrecht	
12438	52,9	51,3	-1,6	Utrecht	
12439	54,3	52,7	-1,6	Utrecht	
12440	53,2	51,5	-1,7	Utrecht	
12441	54,1	52,4	-1,7	Utrecht	
12442	54,6	52,9	-1,7	Utrecht	
12443	54,9	53,2	-1,7	Utrecht	
12444	54	52,3	-1,7	Utrecht	
12445	53,2	51,5	-1,7	Utrecht	
12446	52,1	50,5	-1,6	Utrecht	
12447	52,4	50,8	-1,6	Utrecht	
12449	52,6	51	-1,6	Utrecht	
12452	52,4	50,7	-1,7	Utrecht	
12454	51,7	50	-1,7	Utrecht	
12456	51,8	50,2	-1,6	Utrecht	
12457	51,5	49,9	-1,6	Utrecht	
12458	51,5	50	-1,5	Utrecht	
12465	50,2	48,7	-1,5	Utrecht	
12466	52,2	50,6	-1,6	Utrecht	
12468	54,6	52,9	-1,7	Utrecht	
12469	54	52,5	-1,5	Utrecht	
12470	54,5	52,9	-1,6	Utrecht	
12471	53,6	52	-1,6	Utrecht	
12472	52,7	51,3	-1,4	Utrecht	

Referentiepunt	Vigerend gpp	Nieuw vast te stellen gpp	Vershil (dB)	Ligt in gemeente	Heeft invloed op gemeente
12473	52,7	51,2	-1,5	Utrecht	
12474	52,3	50,9	-1,4	Utrecht	
12475	53,6	52,2	-1,4	Utrecht	
12476	53,9	52,6	-1,3	Utrecht	
12477	55,2	54,1	-1,1	Utrecht	
12478	55,7	55,5	-0,2	Utrecht	
12479	55,9	55,8	-0,1	Utrecht	
12715	59,8	59,1	-0,7	Arnhem	
12716	64,9	62,3	-2,6	Arnhem	
12717	62,5	61,4	-1,1	Arnhem	
12718	60,9	58,7	-2,2	Arnhem	
12719	61,8	60,9	-0,9	Arnhem	
12720	60,2	58,5	-1,7	Arnhem	
13353	67,8	67,6	-0,2	Utrechtse Heuvelrug	
13354	68	67,4	-0,6	Utrechtse Heuvelrug	
13355	66,9	66,3	-0,6	Utrechtse Heuvelrug	
13356	68,1	67,1	-1	Utrechtse Heuvelrug	
13357	68,6	67,9	-0,7	Utrechtse Heuvelrug	
13358	68,1	67,2	-0,9	Utrechtse Heuvelrug	
13359	69,2	68,6	-0,6	Utrechtse Heuvelrug	
13360	68,1	67	-1,1	Utrechtse Heuvelrug	
13361	69,2	67,4	-1,8	Utrechtse Heuvelrug	
13362	68	66,1	-1,9	Utrechtse Heuvelrug	
13363	69,1	67,2	-1,9	Utrechtse Heuvelrug	
13364	68	66,1	-1,9	Utrechtse Heuvelrug	
13365	69,1	67,2	-1,9	Utrechtse Heuvelrug	
13366	67,5	65,6	-1,9	Utrechtse Heuvelrug	
13367	69,1	67,2	-1,9	Utrechtse Heuvelrug	
13368	68,4	66,5	-1,9	Utrechtse Heuvelrug	
13369	69,8	67,9	-1,9	Utrechtse Heuvelrug	
13370	69,4	67,5	-1,9	Utrechtse Heuvelrug	
13371	70	68,1	-1,9	Utrechtse Heuvelrug	
13372	70	68,1	-1,9	Utrechtse Heuvelrug	
13373	69,9	68	-1,9	Utrechtse Heuvelrug	
13374	70	68,1	-1,9	Utrechtse Heuvelrug	
13375	69,9	68	-1,9	Utrechtse Heuvelrug	
13376	70,1	68,2	-1,9	Utrechtse Heuvelrug	
13377	69,9	68	-1,9	Utrechtse Heuvelrug	
13378	70,1	68,2	-1,9	Utrechtse Heuvelrug	
13379	69,3	67,4	-1,9	Utrechtse Heuvelrug	
13380	69,4	67,5	-1,9	Utrechtse Heuvelrug	
13381	69,6	67,7	-1,9	Utrechtse Heuvelrug	
13382	69	67,1	-1,9	Utrechtse Heuvelrug	Woudenberg
13383	69,7	67,8	-1,9	Utrechtse Heuvelrug	Woudenberg
13384	69,3	67,4	-1,9	Utrechtse Heuvelrug	Woudenberg
13385	69,7	67,8	-1,9	Utrechtse Heuvelrug	Woudenberg
13386	69,3	67,4	-1,9	Utrechtse Heuvelrug	Woudenberg
13387	69,6	67,7	-1,9	Utrechtse Heuvelrug	Woudenberg
13388	69,4	67,5	-1,9	Utrechtse Heuvelrug	Woudenberg
13389	69,2	67,3	-1,9	Utrechtse Heuvelrug	Woudenberg
13390	69,9	68	-1,9	Utrechtse Heuvelrug	Woudenberg
13391	69,6	67,7	-1,9	Utrechtse Heuvelrug	Woudenberg
13392	70,1	68,2	-1,9	Woudenberg	Woudenberg
13393	69,7	67,8	-1,9	Woudenberg	Utrechtse Heuvelrug
13394	70	68,1	-1,9	Woudenberg	Utrechtse Heuvelrug
13395	69,7	67,8	-1,9	Woudenberg	Utrechtse Heuvelrug
13396	69,8	67,9	-1,9	Woudenberg	Utrechtse Heuvelrug
13397	69,3	67,4	-1,9	Woudenberg	Utrechtse Heuvelrug
13398	69,7	67,8	-1,9	Woudenberg	Utrechtse Heuvelrug
13399	69,5	67,6	-1,9	Woudenberg	Utrechtse Heuvelrug
13400	69,9	68	-1,9	Woudenberg	Utrechtse Heuvelrug
13401	69,9	68,1	-1,8	Woudenberg	Utrechtse Heuvelrug
13402	70,3	68,4	-1,9	Woudenberg	Utrechtse Heuvelrug
13403	70,2	68,3	-1,9	Woudenberg	Utrechtse Heuvelrug
13404	70,2	68,3	-1,9	Woudenberg	Utrechtse Heuvelrug
13405	70,3	68,4	-1,9	Woudenberg	

Referentiepunt	Vigerend gpp	Nieuw vast te stellen gpp	Vershil (dB)	Ligt in gemeente	Heeft invloed op gemeente
13406	70,2	68,3	-1,9	Woudenberg	
13407	70,2	68,3	-1,9	Woudenberg	
13408	70,3	68,4	-1,9	Woudenberg	
13409	70,1	68,2	-1,9	Woudenberg	
13410	70,3	68,4	-1,9	Woudenberg	
13411	69,9	68	-1,9	Woudenberg	
13412	70,2	68,3	-1,9	Woudenberg	
13413	70,1	68,2	-1,9	Woudenberg	
13414	70,2	68,3	-1,9	Woudenberg	
13415	70,1	68,2	-1,9	Woudenberg	
13416	70,1	68,2	-1,9	Woudenberg	Utrechtse Heuvelrug
13417	69,9	68	-1,9	Woudenberg	Utrechtse Heuvelrug
13418	69,8	67,9	-1,9	Woudenberg	Utrechtse Heuvelrug
13419	70,1	68,2	-1,9	Woudenberg	Utrechtse Heuvelrug
13420	69,9	68	-1,9	Woudenberg	Utrechtse Heuvelrug
13421	70	68,1	-1,9	Woudenberg	Utrechtse Heuvelrug
13422	69,9	68	-1,9	Woudenberg	Utrechtse Heuvelrug
13423	69,7	67,8	-1,9	Woudenberg	Utrechtse Heuvelrug
13424	68,9	67	-1,9	Woudenberg	Utrechtse Heuvelrug
13425	70,5	68,6	-1,9	Woudenberg	Utrechtse Heuvelrug
13426	69,7	67,8	-1,9	Woudenberg	Utrechtse Heuvelrug
13427	70	68,1	-1,9	Woudenberg	Utrechtse Heuvelrug
13428	69,9	68	-1,9	Woudenberg	Utrechtse Heuvelrug
13429	70,1	68,2	-1,9	Woudenberg	Utrechtse Heuvelrug
13430	70,3	68,4	-1,9	Woudenberg	Utrechtse Heuvelrug
13431	69,8	67,9	-1,9	Woudenberg	Utrechtse Heuvelrug
13432	70,4	68,5	-1,9	Woudenberg	Utrechtse Heuvelrug
13433	69,9	68	-1,9	Woudenberg	Utrechtse Heuvelrug
13434	70,3	68,5	-1,8	Woudenberg	Utrechtse Heuvelrug
13435	70,2	68,3	-1,9	Woudenberg	Utrechtse Heuvelrug
13436	70,5	68,6	-1,9	Woudenberg	Utrechtse Heuvelrug
13437	70,1	68,2	-1,9	Woudenberg	Utrechtse Heuvelrug
13438	69,7	67,9	-1,8	Woudenberg	Utrechtse Heuvelrug
13467	58,8	58,7	-0,1	Ede	Utrechtse Heuvelrug
13470	57,8	57	-0,8	Ede	
13471	58,4	56,2	-2,2	Ede	
13472	56,6	53,3	-3,3	Ede	
13473	57,6	54,1	-3,5	Ede	
13474	56,3	52,7	-3,6	Ede	
13475	57,1	53,5	-3,6	Ede	
13476	58,3	54,7	-3,6	Ede	
13477	65,7	62,1	-3,6	Ede	
13478	60,1	56,5	-3,6	Ede	
13479	63,6	60	-3,6	Ede	
13480	64,7	61,1	-3,6	Ede	
13481	66	62,4	-3,6	Ede	
13482	66,7	63,1	-3,6	Ede	
13483	67,6	64	-3,6	Ede	
13484	68,6	65	-3,6	Ede	
13485	67,4	63,8	-3,6	Ede	
13486	69,1	65,5	-3,6	Ede	
13487	67,8	64,2	-3,6	Ede	
13488	68,3	64,7	-3,6	Ede	
13489	67,9	64,3	-3,6	Ede	
13490	68,1	64,5	-3,6	Ede	
13491	67,9	64,3	-3,6	Ede	
13492	65,3	61,7	-3,6	Ede	
13493	66,6	63	-3,6	Ede	
13494	63,1	59,5	-3,6	Ede	
13495	67,5	63,9	-3,6	Ede	
13496	64,6	61	-3,6	Ede	
13497	67,4	63,8	-3,6	Ede	
13498	67,7	64,1	-3,6	Ede	
13499	67	63,4	-3,6	Ede	
13500	68,9	65,3	-3,6	Ede	
13501	68,2	64,6	-3,6	Ede	

Referentiepunt	Vigerend gpp	Nieuw vast te stellen gpp	Vershil (dB)	Ligt in gemeente	Heeft invloed op gemeente
13502	69,5	65,9	-3,6	Ede	
13503	69,3	65,7	-3,6	Ede	
13504	68,9	65,3	-3,6	Ede	
13505	67,6	64	-3,6	Ede	
13506	68,4	64,8	-3,6	Ede	
13507	68,9	65,3	-3,6	Ede	Renkum
13508	68	64,4	-3,6	Ede	Renkum
13509	68,1	64,5	-3,6	Ede	Renkum
13510	69,2	65,6	-3,6	Ede	Renkum
13511	69,2	65,6	-3,6	Ede	Renkum
13512	68,3	64,7	-3,6	Ede	Renkum
13513	67,8	64,2	-3,6	Ede	Renkum
13514	65,7	62,1	-3,6	Ede	Renkum
13515	63	59,4	-3,6	Ede	Renkum
13516	62	58,4	-3,6	Ede	Renkum
13517	56,7	53,1	-3,6	Renkum	Renkum
13518	60,5	56,9	-3,6	Renkum	Ede
13519	56,4	52,8	-3,6	Renkum	Ede
13520	63,6	60	-3,6	Renkum	Ede
13521	56,9	53,3	-3,6	Renkum	Ede
13522	64	60,4	-3,6	Renkum	Ede
13523	58,4	54,8	-3,6	Renkum	Ede
13524	65,8	62,2	-3,6	Renkum	Ede
13525	66,5	62,9	-3,6	Renkum	Ede
13526	67,4	63,8	-3,6	Renkum	Ede
13527	67,8	64,2	-3,6	Renkum	Ede
13528	68,8	65,2	-3,6	Renkum	Ede
13529	66	62,4	-3,6	Renkum	
13530	69	65,4	-3,6	Renkum	
13531	64,8	61,2	-3,6	Renkum	
13532	68	64,4	-3,6	Renkum	
13533	67,6	64	-3,6	Renkum	
13534	69,8	66,2	-3,6	Renkum	
13535	69,8	66,2	-3,6	Renkum	
13536	69,8	66,2	-3,6	Renkum	
13537	69,4	65,8	-3,6	Renkum	
13538	69,9	66,3	-3,6	Renkum	
13539	69,5	65,9	-3,6	Renkum	
13540	69,9	66,3	-3,6	Renkum	
13541	69,4	65,8	-3,6	Renkum	
13542	69,8	66,2	-3,6	Renkum	
13543	69,4	65,8	-3,6	Renkum	
13544	69,7	66,1	-3,6	Renkum	
13545	69,5	65,9	-3,6	Renkum	
13546	69,8	66,2	-3,6	Renkum	
13547	69,3	65,7	-3,6	Renkum	
13548	70,1	66,5	-3,6	Renkum	
13549	69,4	65,8	-3,6	Renkum	
13550	69,5	65,9	-3,6	Renkum	
13551	68,2	64,6	-3,6	Renkum	
13552	70,2	66,6	-3,6	Renkum	
13553	69,3	65,7	-3,6	Renkum	
13554	70,2	66,6	-3,6	Renkum	
13555	69,5	65,9	-3,6	Renkum	
13556	70,5	66,9	-3,6	Renkum	
13557	69,8	66,2	-3,6	Renkum	
13558	69,9	66,3	-3,6	Renkum	
13559	69,9	66,3	-3,6	Renkum	
13560	70	66,4	-3,6	Renkum	
13561	70	66,4	-3,6	Renkum	
13562	70	66,4	-3,6	Renkum	
13563	70	66,4	-3,6	Renkum	
13564	69,8	66,2	-3,6	Renkum	
13565	70,1	66,5	-3,6	Renkum	
13566	69,5	65,9	-3,6	Renkum	
13567	69,7	66,1	-3,6	Renkum	

Referentiepunt	Vigerend gpp	Nieuw vast te stellen gpp	Vershil (dB)	Ligt in gemeente	Heeft invloed op gemeente
13568	69,4	65,8	-3,6	Renkum	
13569	68,7	65,1	-3,6	Renkum	
13570	69,5	65,9	-3,6	Renkum	
13571	68,1	64,5	-3,6	Renkum	
13572	68,9	65,3	-3,6	Renkum	
13573	69	65,4	-3,6	Renkum	
13574	68,7	65,1	-3,6	Renkum	
13575	68,3	64,7	-3,6	Renkum	
13576	69	65,4	-3,6	Renkum	
13577	68	64,4	-3,6	Renkum	
13578	68,1	64,5	-3,6	Renkum	
13579	68	64,4	-3,6	Renkum	
13580	67,8	64,2	-3,6	Renkum	
13581	68,2	64,6	-3,6	Renkum	
13582	68,3	64,7	-3,6	Renkum	
13583	68,1	64,5	-3,6	Renkum	
13584	67,8	64,2	-3,6	Renkum	
13585	68	64,4	-3,6	Renkum	
13586	69,1	65,5	-3,6	Renkum	
13587	68,8	65,2	-3,6	Renkum	
13588	68,8	65,2	-3,6	Renkum	
13589	68,9	65,3	-3,6	Renkum	
13590	67,5	63,9	-3,6	Renkum	
13591	67,1	63,5	-3,6	Renkum	
13592	65,5	61,9	-3,6	Renkum	
13593	65,6	62	-3,6	Renkum	
13594	67,1	63,5	-3,6	Renkum	
13595	67	63,4	-3,6	Renkum	
13596	68	64,4	-3,6	Renkum	
13597	68,8	65,2	-3,6	Renkum	Arnhem
13598	68,3	64,7	-3,6	Renkum	Arnhem
13599	68,6	65	-3,6	Renkum	Arnhem
13600	67,8	64,2	-3,6	Renkum	Arnhem
13601	67	63,4	-3,6	Renkum	Arnhem
13602	66,4	62,8	-3,6	Renkum	Arnhem
13603	64	60,4	-3,6	Renkum	Arnhem
13604	62	58,4	-3,6	Renkum	Arnhem
13605	61,9	58,3	-3,6	Renkum	Arnhem
13606	56,6	53	-3,6	Arnhem	Arnhem
13607	62,2	58,6	-3,6	Renkum	Renkum
13608	57,3	53,7	-3,6	Arnhem	Arnhem
13609	66,2	62,6	-3,6	Renkum	Renkum
13610	65,8	62,2	-3,6	Arnhem	Arnhem
13611	67,9	64,3	-3,6	Renkum	Renkum
13612	60,3	56,7	-3,6	Arnhem	Arnhem
13613	68,7	65,1	-3,6	Renkum	Renkum
13614	61,7	58,1	-3,6	Arnhem	Arnhem
13615	67,9	64,3	-3,6	Renkum	Renkum
13616	62,8	59,2	-3,6	Arnhem	Arnhem
13617	66,4	62,8	-3,6	Renkum	Renkum
13618	61,1	57,5	-3,6	Arnhem	Arnhem
13619	61,5	57,9	-3,6	Renkum	Renkum
13620	61,3	57,7	-3,6	Arnhem	Arnhem
13621	60,1	56,5	-3,6	Renkum	Renkum
13622	58,7	55,1	-3,6	Arnhem	Arnhem
13623	61,2	57,6	-3,6	Renkum	Renkum
13624	60,5	56,9	-3,6	Arnhem	Arnhem
13625	60,5	56,9	-3,6	Renkum	Renkum
13626	60,4	56,8	-3,6	Arnhem	Arnhem
13627	59,7	56,1	-3,6	Renkum	Renkum
13628	60,9	57,3	-3,6	Arnhem	Arnhem
13629	62,4	58,8	-3,6	Renkum	Renkum
13630	63,3	59,7	-3,6	Arnhem	Arnhem
13631	64,3	60,7	-3,6	Renkum	Renkum
13632	63,6	60	-3,6	Arnhem	Arnhem
13633	65,9	62,3	-3,6	Renkum	Renkum

Referentiepunt	Vigerend gpp	Nieuw vast te stellen gpp	Vershil (dB)	Ligt in gemeente	Heeft invloed op gemeente
13634	65,4	61,8	-3,6	Arnhem	Arnhem
13635	66,2	62,6	-3,6	Renkum	Renkum
13636	65,9	62,4	-3,5	Arnhem	Arnhem
13637	69,1	65,6	-3,5	Renkum	Renkum
13638	66,3	64	-2,3	Arnhem	Arnhem
13639	69	67,7	-1,3	Renkum	Renkum
13640	66,3	64,9	-1,4	Arnhem	Arnhem
13641	68,6	68	-0,6	Renkum	Renkum
13642	68,9	68,8	-0,1	Arnhem	Arnhem
13643	68	67,8	-0,2	Renkum	Arnhem
13644	69,1	68,4	-0,7	Renkum	Arnhem
13645	68,5	67,6	-0,9	Renkum	Arnhem
13646	69	68	-1	Renkum	Arnhem
13647	69,1	68,1	-1	Renkum	Arnhem
13648	68,8	67,8	-1	Renkum	Arnhem
13649	69,3	68,3	-1	Renkum	Arnhem
13650	67,8	66,8	-1	Renkum	Arnhem
13651	68,9	67,9	-1	Renkum	Arnhem
13652	67,3	66,3	-1	Renkum	Arnhem
13653	68,5	67,5	-1	Renkum	Arnhem
13654	67	66	-1	Renkum	Arnhem
13655	66,9	65,9	-1	Renkum	Arnhem
13656	62,6	61,6	-1	Renkum	Arnhem
13657	63,5	62,5	-1	Renkum	Arnhem
13658	57,7	56,7	-1	Renkum	Arnhem
13659	58,6	57,6	-1	Renkum	Arnhem
13660	56,4	55,4	-1	Renkum	Arnhem
13661	58,3	57,3	-1	Renkum	Arnhem
13662	58,8	57,8	-1	Renkum	Arnhem
13663	59,2	58,2	-1	Renkum	Arnhem
13664	56,9	55,9	-1	Renkum	
13665	59,4	58,4	-1	Renkum	Arnhem
13666	55,8	54,8	-1	Renkum	
13667	56,7	55,7	-1	Renkum	Arnhem
13668	61,2	60,2	-1	Renkum	
13669	54,3	53,3	-1	Renkum	
13670	60,2	59,2	-1	Renkum	
13671	53,1	52,2	-0,9	Renkum	
13672	65,4	64,4	-1	Renkum	
13673	52,7	51,8	-0,9	Renkum	
13674	64,4	63,4	-1	Renkum	
13675	53,3	52,3	-1	Renkum	
13676	62,7	61,7	-1	Renkum	
13677	54,8	53,9	-0,9	Renkum	
13678	63	62,1	-0,9	Renkum	
13679	54,2	53,5	-0,7	Renkum	
13680	67,5	67	-0,5	Renkum	
13681	55,7	55,3	-0,4	Renkum	
13682	67,9	67,4	-0,5	Renkum	
13683	53,8	53,4	-0,4	Renkum	
13684	67,4	66,9	-0,5	Renkum	
13685	61,3	60,9	-0,4	Renkum	
13686	67,5	66,9	-0,6	Renkum	
13687	59,2	58,7	-0,5	Renkum	Arnhem
13688	67,3	66,8	-0,5	Renkum	
13689	52,6	52,3	-0,3	Renkum	Arnhem
13690	59,3	58,7	-0,6	Renkum	Arnhem
13691	56,3	55,9	-0,4	Renkum	Arnhem
13692	57,2	56,7	-0,5	Renkum	Arnhem
13693	58,4	58	-0,4	Renkum	Arnhem
13694	64,1	63,5	-0,6	Renkum	Arnhem
13695	61,2	60,7	-0,5	Renkum	Arnhem
13696	66,2	65,6	-0,6	Renkum	Arnhem
13697	64,7	64,3	-0,4	Renkum	Arnhem
13698	65,1	64,9	-0,2	Arnhem	Arnhem
13699	66,7	66,6	-0,1	Arnhem	Renkum

Referentiepunt	Vigerend gpp	Nieuw vast te stellen gpp	Vershil (dB)	Ligt in gemeente	Heeft invloed op gemeente
13731	67	61,7	-5,3	Duiven	Renkum
13732	67,3	62	-5,3	Duiven	
13733	66,9	61,6	-5,3	Duiven	
13734	66,8	61,5	-5,3	Duiven	
13735	65,5	60,2	-5,3	Duiven	
13736	66,3	61	-5,3	Duiven	
13737	64,3	59	-5,3	Duiven	
13738	64,9	59,7	-5,2	Duiven	
13739	63,1	57,8	-5,3	Duiven	
13740	64,5	59,2	-5,3	Duiven	
13741	65,9	60,7	-5,2	Duiven	
13742	67,1	61,8	-5,3	Duiven	
13743	67	61,8	-5,2	Duiven	
13744	67,1	61,8	-5,3	Duiven	
13745	67,2	61,9	-5,3	Duiven	
13746	67,4	62,2	-5,2	Duiven	
13747	66,3	61	-5,3	Duiven	
13748	66,5	61,2	-5,3	Duiven	
13749	63,4	58,1	-5,3	Duiven	
13750	65,5	60,2	-5,3	Duiven	
13751	63,5	58,2	-5,3	Duiven	
13752	56,2	50,9	-5,3	Duiven	
13753	62,1	56,8	-5,3	Duiven	
13754	55,5	50,2	-5,3	Duiven	
13755	63,9	58,6	-5,3	Duiven	
13756	65,8	60,5	-5,3	Duiven	
13757	63,3	58	-5,3	Duiven	
13758	58,3	53	-5,3	Duiven	
13759	62,1	56,8	-5,3	Duiven	
13760	65,1	59,8	-5,3	Duiven	
13761	59,6	54,4	-5,2	Duiven	
13762	67,1	61,8	-5,3	Duiven	
13763	59,2	53,9	-5,3	Duiven	
13764	67,4	62,1	-5,3	Duiven	
13765	60,1	54,8	-5,3	Duiven	
13766	67,4	62,1	-5,3	Duiven	
13767	66,3	61	-5,3	Duiven	
13768	66,7	61,4	-5,3	Duiven	
13769	64,1	58,8	-5,3	Duiven	
13770	66	60,7	-5,3	Duiven	
13771	67,2	61,9	-5,3	Duiven	
13772	67,6	62,3	-5,3	Duiven	
13773	66,5	61,2	-5,3	Duiven	
13774	65,2	59,9	-5,3	Duiven	
13775	66,4	61,1	-5,3	Duiven	
13776	66,6	61,3	-5,3	Duiven	
13777	67,1	61,8	-5,3	Duiven	
13778	67,1	61,8	-5,3	Duiven	
13779	67,1	61,8	-5,3	Duiven	
13780	67,1	61,8	-5,3	Duiven	
13781	66,9	61,6	-5,3	Duiven	
13782	67,1	61,8	-5,3	Duiven	
13783	66,9	61,6	-5,3	Duiven	
13784	67,2	61,9	-5,3	Duiven	
13785	66,9	61,6	-5,3	Duiven	
13786	67,1	61,8	-5,3	Duiven	
13787	66,9	61,6	-5,3	Duiven	
13788	67,2	61,9	-5,3	Duiven	
13789	67,2	61,9	-5,3	Duiven	
13790	66,7	61,4	-5,3	Duiven	
13791	67	61,7	-5,3	Duiven	
13792	66,1	60,8	-5,3	Duiven	
13793	64,6	59,4	-5,2	Duiven	
13794	64,2	59	-5,2	Duiven	
13795	64,5	59,2	-5,3	Duiven	
13796	64,3	59	-5,3	Duiven	

Referentiepunt	Vigerend gpp	Nieuw vast te stellen gpp	Vershil (dB)	Ligt in gemeente	Heeft invloed op gemeente
13797	64,5	59,2	-5,3	Duiven	
13827	62,6	56,9	-5,7	Arnhem	
13828	65,7	59,8	-5,9	Arnhem	
13829	62,9	57	-5,9	Arnhem	
13830	66,6	60,7	-5,9	Arnhem	
13831	63,4	57,5	-5,9	Arnhem	
13832	66,6	60,7	-5,9	Arnhem	
13833	66,4	60,5	-5,9	Arnhem	
13834	61,7	55,8	-5,9	Arnhem	
13835	66,4	60,5	-5,9	Arnhem	
13836	64,4	58,5	-5,9	Arnhem	
13837	68,1	62,2	-5,9	Arnhem	
13838	64,3	58,9	-5,4	Arnhem	
13839	67,6	61,8	-5,8	Arnhem	
13840	64,2	58,8	-5,4	Arnhem	
13841	67,9	62,3	-5,6	Arnhem	
13842	63,5	57,6	-5,9	Arnhem	
13843	70	64,3	-5,7	Arnhem	
13844	69,4	63,7	-5,7	Arnhem	
13845	68,6	63	-5,6	Arnhem	
13846	68,6	63,3	-5,3	Arnhem	Westervoort
13847	68,3	63,1	-5,2	Arnhem	Westervoort
13848	66	60,3	-5,7	Arnhem	Westervoort
13849	68,2	64,5	-3,7	Arnhem	Westervoort
13850	64,9	61,9	-3	Arnhem	Westervoort
13851	71,2	69,5	-1,7	Arnhem	Westervoort
13852	65,2	63,9	-1,3	Arnhem	Westervoort
13853	74,6	73,7	-0,9	Arnhem	Westervoort
13854	67	66,1	-0,9	Arnhem	Westervoort
13855	72,6	71,7	-0,9	Westervoort	Westervoort
13856	67,3	66,4	-0,9	Westervoort	Arnhem
13857	70	69,1	-0,9	Westervoort	Arnhem
13858	64,5	63,6	-0,9	Westervoort	Arnhem
13859	68,5	67,6	-0,9	Westervoort	Arnhem
13860	62,4	61,5	-0,9	Westervoort	Arnhem
13861	68,4	67,5	-0,9	Westervoort	Arnhem
13862	59,4	58,5	-0,9	Westervoort	Arnhem
13863	66,3	65,4	-0,9	Westervoort	Arnhem
13864	57,3	56,3	-1	Westervoort	Arnhem
13865	67,2	66,2	-1	Westervoort	Arnhem
13866	58,1	57	-1,1	Westervoort	
13867	65	61,3	-3,7	Westervoort	
13868	62,1	59,5	-2,6	Westervoort	
13869	62,4	58,1	-4,3	Westervoort	
13870	63,9	59	-4,9	Westervoort	
13871	66,8	61,7	-5,1	Westervoort	
13872	67	61,7	-5,3	Westervoort	
13873	67,4	62,1	-5,3	Westervoort	
13874	56,9	51,6	-5,3	Westervoort	
13875	55,2	51,5	-3,7	Westervoort	
13876	63,7	58,4	-5,3	Westervoort	
13878	52,6	47,3	-5,3	Westervoort	
13879	53,2	47,9	-5,3	Westervoort	
13880	61,6	56,6	-5	Westervoort	
13881	59,6	54,3	-5,3	Westervoort	
13882	61,4	56,5	-4,9	Westervoort	
13883	63,2	57,9	-5,3	Westervoort	
13884	55,1	50,6	-4,5	Westervoort	
13885	53,7	48,4	-5,3	Westervoort	
13886	54,6	49,3	-5,3	Westervoort	
13887	61,9	56,6	-5,3	Westervoort	
13888	57,1	51,8	-5,3	Westervoort	
13889	66	60,7	-5,3	Westervoort	
13890	68,2	62,9	-5,3	Westervoort	
13891	59	53,7	-5,3	Westervoort	
13892	68,4	63,1	-5,3	Westervoort	

Referentiepunt	Vigerend gpp	Nieuw vast te stellen gpp	Vershil (dB)	Ligt in gemeente	Heeft invloed op gemeente
13893	62,6	57,4	-5,2	Westervoort	
13894	68,1	62,8	-5,3	Westervoort	Duiven
13895	65,7	60,4	-5,3	Westervoort	Duiven
13896	68,6	63,3	-5,3	Westervoort	Duiven
13897	68,1	62,8	-5,3	Westervoort	Duiven
13898	68,9	63,6	-5,3	Westervoort	Duiven
13899	68,4	63,1	-5,3	Westervoort	Duiven
13900	68,8	63,5	-5,3	Westervoort	Duiven
13901	68,8	63,5	-5,3	Westervoort	Duiven
13902	68,7	63,4	-5,3	Westervoort	Duiven
13903	68	62,7	-5,3	Duiven	Duiven
13904	68,4	63,1	-5,3	Duiven	Westervoort
13905	67,8	62,5	-5,3	Duiven	Westervoort
13906	68,3	63	-5,3	Duiven	Westervoort
13907	68	62,7	-5,3	Duiven	Westervoort
13908	67,8	62,5	-5,3	Duiven	Westervoort
13909	66	60,7	-5,3	Duiven	Westervoort
13910	66,4	61,1	-5,3	Duiven	Westervoort
13911	67,3	62	-5,3	Duiven	Westervoort
13912	68	62,7	-5,3	Duiven	Westervoort
13913	65,2	59,9	-5,3	Duiven	Westervoort
13914	65,8	60,5	-5,3	Duiven	Westervoort
13915	66,6	61,3	-5,3	Duiven	Westervoort
13916	67,5	62,2	-5,3	Duiven	Westervoort
13917	67,7	62,4	-5,3	Duiven	Westervoort
13918	66,5	61,2	-5,3	Duiven	Westervoort
13919	66,5	61,2	-5,3	Duiven	
13920	67,2	61,9	-5,3	Duiven	
13921	66,8	61,5	-5,3	Duiven	
13922	66,7	61,4	-5,3	Duiven	
13923	66,8	61,5	-5,3	Duiven	
13924	65,3	60	-5,3	Duiven	
15651	67,4	67,3	-0,1	's-Hertogenbosch	
15652	68	67,8	-0,2	's-Hertogenbosch	Maasdonk
15653	68	67,7	-0,3	's-Hertogenbosch	Maasdonk
15654	68,3	67,9	-0,4	's-Hertogenbosch	Maasdonk
15655	67,8	67,4	-0,4	's-Hertogenbosch	Maasdonk
15656	68,2	67,8	-0,4	's-Hertogenbosch	Maasdonk
15657	67,7	67,3	-0,4	's-Hertogenbosch	Maasdonk
15658	68	67,6	-0,4	's-Hertogenbosch	Maasdonk
15659	67,6	67,2	-0,4	's-Hertogenbosch	Maasdonk
15660	67,2	66,8	-0,4	's-Hertogenbosch	Maasdonk
15661	66,5	66,1	-0,4	's-Hertogenbosch	Maasdonk
15662	68	67,6	-0,4	's-Hertogenbosch	Maasdonk
15663	68,1	67,7	-0,4	's-Hertogenbosch	Maasdonk
15664	68	67,6	-0,4	's-Hertogenbosch	Maasdonk
15665	67,9	67,5	-0,4	's-Hertogenbosch	Maasdonk
15666	67,5	67,1	-0,4	's-Hertogenbosch	Maasdonk
15667	68,2	67,8	-0,4	's-Hertogenbosch	Maasdonk
15668	67,6	67,2	-0,4	's-Hertogenbosch	Maasdonk
15669	68,1	67,7	-0,4	's-Hertogenbosch	Maasdonk
15670	68,2	67,8	-0,4	's-Hertogenbosch	Maasdonk
15671	67,7	67,3	-0,4	's-Hertogenbosch	Maasdonk
15672	68,1	67,7	-0,4	's-Hertogenbosch	Maasdonk
15673	67,8	67,4	-0,4	's-Hertogenbosch	Maasdonk
15674	68	67,6	-0,4	's-Hertogenbosch	Maasdonk
15675	67,9	67,5	-0,4	's-Hertogenbosch	Maasdonk
15676	67,9	67,5	-0,4	's-Hertogenbosch	Maasdonk
15677	68	67,6	-0,4	's-Hertogenbosch	Maasdonk
15678	68,3	67,9	-0,4	's-Hertogenbosch	Maasdonk
15679	68,2	67,8	-0,4	's-Hertogenbosch	Maasdonk
15680	68	67,6	-0,4	's-Hertogenbosch	Maasdonk
15681	68,3	67,9	-0,4	's-Hertogenbosch	Maasdonk
15682	68,3	67,9	-0,4	's-Hertogenbosch	Maasdonk
15683	68,2	67,8	-0,4	's-Hertogenbosch	Oss
15684	68,4	68	-0,4	's-Hertogenbosch	Oss

Referentiepunt	Vigerend gpp	Nieuw vast te stellen gpp	Vershil (dB)	Ligt in gemeente	Heeft invloed op gemeente
15685	68,4	68	-0,4	's-Hertogenbosch	Oss
15686	67,9	67,5	-0,4	's-Hertogenbosch	Oss
15687	68,1	67,7	-0,4	's-Hertogenbosch	Oss
15688	67,5	67,1	-0,4	's-Hertogenbosch	Oss
15689	68	67,6	-0,4	's-Hertogenbosch	Oss
15690	67,5	67,1	-0,4	's-Hertogenbosch	Oss
15691	68,2	67,8	-0,4	's-Hertogenbosch	Oss
15692	67,6	67,2	-0,4	Oss	Oss
15693	67,9	67,5	-0,4	Oss	's-Hertogenbosch
15694	67,9	67,5	-0,4	Oss	's-Hertogenbosch
15695	68,1	67,7	-0,4	Oss	's-Hertogenbosch
15696	67,9	67,5	-0,4	Oss	's-Hertogenbosch
15697	68,5	68,1	-0,4	Oss	's-Hertogenbosch
15698	68	67,6	-0,4	Oss	's-Hertogenbosch
15699	68,4	68	-0,4	Oss	's-Hertogenbosch
15700	67,9	67,5	-0,4	Oss	's-Hertogenbosch
15701	67,8	67,3	-0,5	Oss	's-Hertogenbosch
15702	67,4	67	-0,4	Oss	's-Hertogenbosch
15703	67,9	67,5	-0,4	Oss	's-Hertogenbosch
15704	67,7	67,3	-0,4	Oss	Maasdonk
15705	67,8	67,4	-0,4	Oss	Maasdonk
15706	68,1	67,7	-0,4	Oss	Maasdonk
15707	67,7	67,3	-0,4	Oss	Maasdonk
15708	67,2	66,8	-0,4	Oss	Maasdonk
15709	66,6	66,2	-0,4	Oss	Maasdonk
15710	66,2	65,8	-0,4	Oss	Maasdonk
15711	66,9	66,5	-0,4	Oss	Maasdonk
15712	65,7	65,3	-0,4	Oss	Maasdonk
15713	67,2	66,8	-0,4	Oss	Maasdonk
15714	65,9	65,5	-0,4	Oss	Maasdonk
15715	66,7	66,3	-0,4	Oss	Maasdonk
15716	68,1	67,7	-0,4	Oss	Maasdonk
15717	66,7	66,3	-0,4	Oss	Maasdonk
15718	67,2	66,8	-0,4	Oss	Maasdonk
15719	66,6	66,2	-0,4	Oss	Maasdonk
15720	67,7	67,3	-0,4	Oss	Maasdonk
15721	68	67,6	-0,4	Oss	Maasdonk
15722	64,5	64,1	-0,4	Oss	Maasdonk
15723	67,5	67,1	-0,4	Oss	Maasdonk
15724	67,8	67,4	-0,4	Oss	Maasdonk
15725	67,8	67,4	-0,4	Oss	Maasdonk
15726	68,2	67,8	-0,4	Oss	Maasdonk
15727	67,8	67,4	-0,4	Oss	Maasdonk
15728	68,1	67,7	-0,4	Oss	Maasdonk
15729	67,8	67,4	-0,4	Oss	Maasdonk
15730	68	67,6	-0,4	Oss	Maasdonk
15731	67,6	67,2	-0,4	Oss	Maasdonk
15732	67,9	67,5	-0,4	Oss	Maasdonk
15733	67,6	67,2	-0,4	Oss	Maasdonk
15734	68	67,6	-0,4	Oss	Maasdonk
15735	67,6	67,2	-0,4	Oss	Maasdonk
15736	68	67,6	-0,4	Oss	Maasdonk
15737	67,3	66,9	-0,4	Oss	Maasdonk
15738	68	67,6	-0,4	Oss	Maasdonk
15739	67,4	67	-0,4	Oss	Maasdonk
15740	68	67,6	-0,4	Oss	Maasdonk
15741	67,3	66,9	-0,4	Oss	Maasdonk
15742	68,1	67,7	-0,4	Oss	Maasdonk
15743	67,6	67,2	-0,4	Oss	Maasdonk
15744	69,4	69	-0,4	Oss	Maasdonk
15745	68,8	68,4	-0,4	Oss	Maasdonk
15746	69,5	69,1	-0,4	Oss	Maasdonk
15747	69	68,6	-0,4	Oss	Maasdonk
15748	69,1	68,7	-0,4	Oss	Maasdonk
15749	68,5	68,1	-0,4	Oss	Maasdonk
15750	68,8	68,4	-0,4	Oss	Maasdonk

Referentiepunt	Vigerend gpp	Nieuw vast te stellen gpp	Vershil (dB)	Ligt in gemeente	Heeft invloed op gemeente
15751	68,3	67,9	-0,4	Oss	Maasdonk
15752	68,6	68,2	-0,4	Oss	Maasdonk
15753	68,4	68	-0,4	Oss	Maasdonk
15754	68,5	68,1	-0,4	Oss	Maasdonk
15755	68,2	67,8	-0,4	Oss	Maasdonk
15756	68,6	68,2	-0,4	Oss	Maasdonk
15757	68,2	67,8	-0,4	Oss	Maasdonk
15758	68	67,9	-0,1	Oss	Maasdonk
15759	67,8	67,7	-0,1	Oss	Maasdonk
15778	65,1	65	-0,1	Oss	Maasdonk
15780	66	65,8	-0,2	Oss	
15781	66,4	66,2	-0,2	Oss	
15782	67,2	66,6	-0,6	Oss	
15783	66,9	66,2	-0,7	Oss	
15784	67,3	66,6	-0,7	Oss	
15785	66,7	66	-0,7	Oss	
15786	67,3	66,6	-0,7	Oss	
15787	66,5	65,8	-0,7	Oss	
15788	67,9	67,2	-0,7	Oss	
15789	67,4	66,7	-0,7	Oss	
15790	67,2	66,5	-0,7	Oss	
15791	66,8	66,1	-0,7	Oss	
15792	66,9	66,2	-0,7	Oss	
15793	66,3	65,6	-0,7	Oss	
15794	65,4	64,7	-0,7	Oss	
15795	65	64,3	-0,7	Oss	
15796	64,4	63,7	-0,7	Oss	
15797	64,9	64,2	-0,7	Oss	
15798	64,3	63,6	-0,7	Oss	
15799	64	63,3	-0,7	Oss	
15800	62,7	62	-0,7	Oss	
15801	63,3	62,6	-0,7	Oss	
15802	62,6	61,9	-0,7	Oss	
15803	63,5	62,8	-0,7	Oss	
15804	63,1	62,4	-0,7	Oss	
15805	62,2	61,5	-0,7	Oss	
15806	62,9	62,2	-0,7	Oss	
15807	62,6	61,9	-0,7	Oss	
15808	64	63,3	-0,7	Oss	
15809	63,3	62,6	-0,7	Oss	
15810	63,8	63,1	-0,7	Oss	
15811	63,3	62,6	-0,7	Oss	
15812	62,7	62	-0,7	Oss	
15813	63,4	62,7	-0,7	Oss	
15814	62,1	61,4	-0,7	Oss	
15815	62,4	61,7	-0,7	Oss	
15816	61,3	60,6	-0,7	Oss	
15817	60,1	59,4	-0,7	Oss	
15818	61,6	60,9	-0,7	Oss	
15819	59,5	58,8	-0,7	Oss	
15820	61,4	60,7	-0,7	Oss	
15821	58,6	57,9	-0,7	Oss	
15822	61	60,3	-0,7	Oss	
15823	61,5	60,8	-0,7	Oss	
15824	61,4	60,7	-0,7	Oss	
15825	61,8	61,1	-0,7	Oss	
15826	61,8	61,1	-0,7	Oss	
15827	61,9	61,2	-0,7	Oss	
15828	62,4	61,7	-0,7	Oss	
15829	62,6	61,9	-0,7	Oss	
15830	64	63,3	-0,7	Oss	
15831	64,4	63,7	-0,7	Oss	
15832	63,2	62,5	-0,7	Oss	
15833	63,3	62,6	-0,7	Oss	
15834	63,7	63	-0,7	Oss	
15835	63,6	62,9	-0,7	Oss	

Referentiepunt	Vigerend gpp	Nieuw vast te stellen gpp	Vershil (dB)	Ligt in gemeente	Heeft invloed op gemeente
15836	64,2	63,5	-0,7	Oss	
15837	64	63,3	-0,7	Oss	
15838	64	63,3	-0,7	Oss	
15839	64,2	63,5	-0,7	Oss	
15840	64,7	64	-0,7	Oss	
15841	64,6	63,9	-0,7	Oss	
15842	65,1	64,5	-0,6	Oss	
15843	65,2	64,7	-0,5	Oss	
15844	64,5	64,3	-0,2	Oss	
15845	66,1	65,9	-0,2	Oss	
15846	66,9	66,5	-0,4	Oss	
15847	68,1	67,7	-0,4	Oss	
15848	68,7	68,3	-0,4	Oss	
15849	68,2	67,8	-0,4	Oss	
15850	69,3	68,9	-0,4	Oss	
15851	68,1	67,7	-0,4	Oss	
15852	68,8	68,4	-0,4	Oss	
15853	68,6	68,2	-0,4	Oss	
15854	69,4	69	-0,4	Oss	
15855	69,2	68,8	-0,4	Oss	
15856	69,9	69,5	-0,4	Oss	
15857	68,7	68,3	-0,4	Oss	
15858	69,7	69,3	-0,4	Oss	
15859	69	68,6	-0,4	Oss	
15860	69,5	69,1	-0,4	Oss	
15861	67,6	67,2	-0,4	Oss	
15862	67,9	67,5	-0,4	Oss	
15863	67	66,6	-0,4	Oss	
15864	67,3	66,9	-0,4	Oss	
15865	67,2	66,8	-0,4	Oss	
15866	67	66,6	-0,4	Oss	
15867	59,1	58,7	-0,4	Oss	
15868	67,2	66,8	-0,4	Oss	
15869	61,6	61,2	-0,4	Oss	
15870	67,4	67	-0,4	Oss	
15871	64,3	63,9	-0,4	Oss	
15872	67,5	67,1	-0,4	Oss	
15873	64,6	64,2	-0,4	Oss	
15874	67,4	67	-0,4	Oss	
15875	67,4	67	-0,4	Oss	
15876	67,4	67	-0,4	Oss	
15877	66,5	66,1	-0,4	Oss	
15878	67,5	67,1	-0,4	Oss	
15879	56,2	55,8	-0,4	Oss	
15880	67,6	67,2	-0,4	Oss	
15881	53,8	53,4	-0,4	Oss	
15882	67,6	67,2	-0,4	Oss	
15883	54,4	54	-0,4	Oss	
15884	67,6	67,2	-0,4	Oss	
15885	54,4	54	-0,4	Oss	
15886	67,6	67,2	-0,4	Oss	
15887	54,9	54,5	-0,4	Oss	
15888	67,6	67,2	-0,4	Oss	
15889	62,5	62,1	-0,4	Oss	
15890	67,6	67,2	-0,4	Oss	
15891	68,1	67,7	-0,4	Oss	
15892	67,8	67,4	-0,4	Oss	
15893	67,8	67,4	-0,4	Oss	
15894	67,5	67,1	-0,4	Oss	
15895	67,9	67,5	-0,4	Oss	
15896	67,4	67	-0,4	Oss	
15897	67,8	67,4	-0,4	Oss	
15898	67,6	67,2	-0,4	Oss	
15899	68,3	67,9	-0,4	Oss	
15900	67,9	67,3	-0,6	Oss	
15901	68,4	67,7	-0,7	Oss	

Referentiepunt	Vigerend gpp	Nieuw vast te stellen gpp	Vershil (dB)	Ligt in gemeente	Heeft invloed op gemeente
15902	67,6	66,9	-0,7	Oss	
15903	68	67,3	-0,7	Oss	
15904	67,7	67	-0,7	Oss	
15905	67,9	67,2	-0,7	Oss	
15906	67,8	67,1	-0,7	Oss	
15907	67,7	67	-0,7	Oss	
15908	68,2	67,5	-0,7	Oss	
15909	67,6	66,9	-0,7	Oss	
15910	68,3	67,6	-0,7	Oss	
15911	67,5	66,8	-0,7	Oss	
15912	68,1	67,4	-0,7	Oss	
15913	68	67,3	-0,7	Oss	
15914	68,4	67,7	-0,7	Oss	
15915	68,3	67,6	-0,7	Oss	
15916	68,6	67,9	-0,7	Oss	
15917	68,4	67,7	-0,7	Oss	
15918	68,7	68	-0,7	Oss	
15919	68,5	67,8	-0,7	Oss	
15920	68,5	67,8	-0,7	Oss	
15921	68,1	67,4	-0,7	Oss	
15922	67,8	67,1	-0,7	Oss	
15923	68,5	67,8	-0,7	Oss	
15924	68,3	67,6	-0,7	Oss	
15925	68,6	67,9	-0,7	Oss	
15926	68	67,3	-0,7	Oss	
15927	68,8	68,1	-0,7	Oss	
15928	68	67,3	-0,7	Oss	
15929	68,6	67,9	-0,7	Oss	
15930	68	67,3	-0,7	Oss	
15931	68,5	67,8	-0,7	Oss	
15932	67,8	67,1	-0,7	Oss	
15933	68,2	67,5	-0,7	Oss	
15934	68,1	67,4	-0,7	Oss	
15935	68,5	67,8	-0,7	Oss	
15936	67,7	67	-0,7	Oss	
15937	68,9	68,2	-0,7	Oss	
15938	67,8	67,1	-0,7	Oss	
15939	68,7	68	-0,7	Oss	
15940	68,5	67,8	-0,7	Oss	
15941	68,9	68,2	-0,7	Oss	
15942	68,4	67,7	-0,7	Oss	
15943	68,8	68,1	-0,7	Oss	
15944	68,4	67,7	-0,7	Oss	
15945	68,5	67,8	-0,7	Oss	
15946	68,4	67,7	-0,7	Oss	
15947	68,6	67,9	-0,7	Oss	
15948	68,5	67,8	-0,7	Oss	
15949	68,4	67,7	-0,7	Oss	
15950	68,5	67,8	-0,7	Oss	
15951	68,6	67,9	-0,7	Oss	
15952	68,6	67,9	-0,7	Oss	
15953	69,7	69	-0,7	Oss	
15954	68,9	68,2	-0,7	Oss	
15955	70,1	69,4	-0,7	Oss	
15956	68,7	68	-0,7	Oss	
15957	69,9	69,2	-0,7	Oss	
15958	68,6	67,9	-0,7	Oss	
15959	68,6	67,9	-0,7	Oss	
15960	68,6	67,9	-0,7	Oss	
15961	69,3	68,6	-0,7	Oss	
15962	68,7	68	-0,7	Oss	
15963	69	68,3	-0,7	Oss	
15964	68,1	67,4	-0,7	Oss	
15965	68,9	68,2	-0,7	Oss	
15966	68,1	67,4	-0,7	Oss	
15967	68,4	67,7	-0,7	Oss	

Referentiepunt	Vigerend gpp	Nieuw vast te stellen gpp	Vershil (dB)	Ligt in gemeente	Heeft invloed op gemeente
15968	68	67,3	-0,7	Oss	
15969	68,5	67,8	-0,7	Oss	
15970	68	67,3	-0,7	Oss	
15971	68,5	67,8	-0,7	Oss	
15972	67,1	66,4	-0,7	Oss	
15973	67,7	67	-0,7	Oss	
15974	66,5	65,8	-0,7	Oss	
15975	67,3	66,6	-0,7	Oss	
15976	66,2	65,5	-0,7	Oss	
15977	66,9	66,2	-0,7	Oss	
15978	64,1	63,4	-0,7	Oss	
15979	63,9	63,2	-0,7	Oss	
15980	64,1	63,4	-0,7	Oss	
15981	63,9	63,2	-0,7	Oss	
15982	65,5	64,8	-0,7	Oss	
15983	66,1	65,4	-0,7	Oss	
15984	66,4	65,7	-0,7	Oss	
15985	67,4	66,7	-0,7	Oss	
15986	67,7	67	-0,7	Oss	
15987	67,9	67,2	-0,7	Oss	
15988	68,4	67,7	-0,7	Oss	
15989	68,1	67,4	-0,7	Oss	
15990	68,4	67,7	-0,7	Oss	
15991	67,9	67,2	-0,7	Oss	
15992	68,5	67,8	-0,7	Oss	
15993	68,3	67,6	-0,7	Oss	
15994	67,5	66,8	-0,7	Oss	
15995	68,5	67,8	-0,7	Oss	
15996	68,7	68	-0,7	Oss	
15997	68,6	67,9	-0,7	Oss	
15998	68,4	67,7	-0,7	Oss	
15999	66,3	65,6	-0,7	Oss	
16000	69,1	68,4	-0,7	Oss	Wijchen
16001	68,8	68,1	-0,7	Oss	Wijchen
16002	68,5	67,8	-0,7	Oss	Wijchen
16003	68,9	68,2	-0,7	Oss	Wijchen
16004	69,8	69,1	-0,7	Oss	Wijchen
16005	70	69,3	-0,7	Oss	Wijchen
16006	71,6	70,9	-0,7	Oss	Wijchen
16007	76,1	75,4	-0,7	Oss	Wijchen
16008	75,4	74,7	-0,7	Oss	Wijchen
16009	76,9	76,2	-0,7	Wijchen	Wijchen
16010	75,9	75,2	-0,7	Wijchen	Oss
16011	78,7	78	-0,7	Wijchen	Oss
16012	78,7	78	-0,7	Wijchen	Oss
16013	77,9	77,2	-0,7	Wijchen	Oss
16014	75,4	74,7	-0,7	Wijchen	Oss
16015	70,4	69,7	-0,7	Wijchen	Oss
16016	71,5	70,8	-0,7	Wijchen	Oss
16017	70,3	69,6	-0,7	Wijchen	Oss
16018	71	70,3	-0,7	Wijchen	Oss
16019	70,7	70	-0,7	Wijchen	Oss
16020	70,6	69,9	-0,7	Wijchen	
16021	70,8	70,1	-0,7	Wijchen	
16022	70,5	69,8	-0,7	Wijchen	
16023	70,9	70,2	-0,7	Wijchen	
16024	70,4	69,7	-0,7	Wijchen	
16025	69,6	68,9	-0,7	Wijchen	
16026	70,5	69,8	-0,7	Wijchen	
16027	70,7	70	-0,7	Wijchen	
16028	70,4	69,7	-0,7	Wijchen	
16029	70,2	69,5	-0,7	Wijchen	
16030	70,4	69,7	-0,7	Wijchen	
16031	70,3	69,6	-0,7	Wijchen	
16032	70	69,3	-0,7	Wijchen	
16033	69,4	68,7	-0,7	Wijchen	

Referentiepunt	Vigerend gpp	Nieuw vast te stellen gpp	Vershil (dB)	Ligt in gemeente	Heeft invloed op gemeente
16034	68,6	67,9	-0,7	Wijchen	
16035	68,4	67,7	-0,7	Wijchen	
16036	68,2	67,5	-0,7	Wijchen	
16037	68	67,3	-0,7	Wijchen	
16038	67,5	66,8	-0,7	Wijchen	
16039	69,7	69	-0,7	Wijchen	
16040	69,7	69	-0,7	Wijchen	
16041	70	69,3	-0,7	Wijchen	
16042	68,4	67,7	-0,7	Wijchen	
16043	70,1	69,4	-0,7	Wijchen	
16044	70,2	69,5	-0,7	Wijchen	
16045	70,6	69,9	-0,7	Wijchen	
16046	70,5	69,8	-0,7	Wijchen	
16047	70,1	69,4	-0,7	Wijchen	
16048	69,4	68,8	-0,6	Wijchen	
16049	70,2	70,1	-0,1	Wijchen	
16050	69,4	69,3	-0,1	Wijchen	
16051	69,8	69,7	-0,1	Wijchen	
16052	68,4	68,3	-0,1	Wijchen	
16053	69,5	69,4	-0,1	Wijchen	
16054	68,4	68,3	-0,1	Wijchen	
16055	69,5	69,4	-0,1	Wijchen	
16056	68,8	68,7	-0,1	Wijchen	
16057	69,5	69,4	-0,1	Wijchen	
16058	68,6	68,5	-0,1	Wijchen	
16059	69,4	69,3	-0,1	Wijchen	
16060	68,8	68,7	-0,1	Wijchen	
16061	69,2	69,1	-0,1	Wijchen	
16062	69	68,9	-0,1	Wijchen	
16063	69,4	69,3	-0,1	Wijchen	
16064	68,9	68,8	-0,1	Wijchen	
16065	68,3	68,2	-0,1	Wijchen	
16066	67,2	67,1	-0,1	Wijchen	
16067	68	67,9	-0,1	Wijchen	
16068	68,6	68,5	-0,1	Wijchen	
16069	65,9	65,8	-0,1	Wijchen	
16070	68,2	68,1	-0,1	Wijchen	
16071	68,7	68,6	-0,1	Wijchen	
16072	68,6	68,5	-0,1	Wijchen	
16073	68,9	68,8	-0,1	Wijchen	
16074	68,8	68,7	-0,1	Wijchen	
16075	68,7	68,6	-0,1	Wijchen	
16076	68,9	68,8	-0,1	Wijchen	
16077	69,4	69,3	-0,1	Wijchen	
16078	68,6	68,5	-0,1	Wijchen	
16079	68,5	68,4	-0,1	Wijchen	
16080	67,1	67	-0,1	Wijchen	
16081	63	62,9	-0,1	Wijchen	
16082	60,4	60,3	-0,1	Wijchen	
16083	58,8	58,7	-0,1	Wijchen	
16084	57,7	57,6	-0,1	Wijchen	
16085	59,3	59,2	-0,1	Wijchen	
16086	57,4	57,3	-0,1	Wijchen	
16087	59,6	59,5	-0,1	Wijchen	
16088	57,5	57,4	-0,1	Wijchen	
16089	59	58,9	-0,1	Wijchen	
16090	58,3	58,2	-0,1	Wijchen	
16091	59,3	59,2	-0,1	Wijchen	
16092	59,5	59,4	-0,1	Wijchen	
16093	60,3	60,2	-0,1	Wijchen	
16094	59,1	59	-0,1	Wijchen	
16095	60,5	60,4	-0,1	Wijchen	
16096	58,9	58,8	-0,1	Wijchen	
16097	60	59,9	-0,1	Wijchen	
16098	58,6	58,5	-0,1	Wijchen	
16099	59,8	59,7	-0,1	Wijchen	

Referentiepunt	Vigerend gpp	Nieuw vast te stellen gpp	Vershil (dB)	Ligt in gemeente	Heeft invloed op gemeente
16100	58,2	58,1	-0,1	Wijchen	
16101	60	59,9	-0,1	Wijchen	
16102	59,5	59,4	-0,1	Wijchen	
16103	66,3	66,2	-0,1	Wijchen	
16104	64,6	64,5	-0,1	Wijchen	
16105	67,7	67,6	-0,1	Wijchen	
16106	58,5	58,4	-0,1	Wijchen	
16107	68,4	68,3	-0,1	Wijchen	
16108	59,5	59,4	-0,1	Wijchen	
16109	67,6	67,5	-0,1	Wijchen	
16110	59,3	59,2	-0,1	Wijchen	
16111	67,7	67,6	-0,1	Wijchen	
16112	65,4	65,3	-0,1	Wijchen	
16113	67	66,9	-0,1	Wijchen	
16114	66,5	66,4	-0,1	Wijchen	
16115	64,7	64,6	-0,1	Wijchen	
16116	65,4	65,3	-0,1	Wijchen	
16117	64,7	64,6	-0,1	Wijchen	
16118	64	63,9	-0,1	Wijchen	
16119	63,6	63,5	-0,1	Wijchen	
16120	63,9	63,8	-0,1	Wijchen	
16121	62,3	62,2	-0,1	Wijchen	
16122	64,6	64,5	-0,1	Wijchen	
16123	65,3	65,2	-0,1	Wijchen	
16124	65,8	65,7	-0,1	Wijchen	
16125	66,1	66	-0,1	Wijchen	
16126	66,4	66,3	-0,1	Wijchen	
16127	66,2	66,1	-0,1	Wijchen	
16128	66,5	66,4	-0,1	Wijchen	
16129	66,4	66,3	-0,1	Wijchen	
16130	67,4	67,3	-0,1	Wijchen	
16131	66,6	66,5	-0,1	Wijchen	
16132	66,7	66,6	-0,1	Wijchen	
16133	67,2	67,1	-0,1	Wijchen	
16134	67,1	67	-0,1	Wijchen	
16135	67	66,9	-0,1	Wijchen	
16136	67,3	67,2	-0,1	Wijchen	
16137	67,4	67,3	-0,1	Wijchen	
16138	67,4	67,3	-0,1	Wijchen	
16139	67,4	67,3	-0,1	Wijchen	
16140	67,5	67,4	-0,1	Wijchen	
16141	67,4	67,3	-0,1	Wijchen	
16142	67,2	67,1	-0,1	Wijchen	
16143	66,5	66,4	-0,1	Wijchen	
16144	66,6	66,5	-0,1	Wijchen	
16145	66,7	66,6	-0,1	Wijchen	
16146	66,6	66,5	-0,1	Wijchen	
16147	66,9	66,8	-0,1	Wijchen	
16148	66,9	66,8	-0,1	Wijchen	
16149	66,9	66,8	-0,1	Wijchen	
16150	67,1	67	-0,1	Wijchen	
16151	66,6	66,5	-0,1	Wijchen	
16152	66,9	66,8	-0,1	Wijchen	
16153	66,9	66,8	-0,1	Wijchen	
16154	66,8	66,7	-0,1	Wijchen	
16155	66,5	66,4	-0,1	Wijchen	
16156	66,7	66,6	-0,1	Wijchen	
16157	66,6	66,5	-0,1	Wijchen	
16158	66,5	66,4	-0,1	Wijchen	
16159	66,7	66,6	-0,1	Wijchen	
16160	66,8	66,7	-0,1	Wijchen	
16161	66,5	66,4	-0,1	Wijchen	
16162	66,5	66,4	-0,1	Wijchen	
16163	66,3	66,2	-0,1	Wijchen	
16164	66,4	66,3	-0,1	Wijchen	
16165	66,4	66,3	-0,1	Wijchen	

Referentiepunt	Vigerend gpp	Nieuw vast te stellen gpp	Vershil (dB)	Ligt in gemeente	Heeft invloed op gemeente
16166	66,5	66,4	-0,1	Wijchen	
16167	66,8	66,7	-0,1	Wijchen	
16168	66,6	66,5	-0,1	Wijchen	
16169	66,8	66,7	-0,1	Wijchen	Nijmegen
16170	66,6	66,5	-0,1	Wijchen	
16171	66,3	66,2	-0,1	Wijchen	Nijmegen
16172	66,6	66,5	-0,1	Wijchen	
16173	66,4	66,3	-0,1	Wijchen	Nijmegen
16174	66,4	66,3	-0,1	Wijchen	Nijmegen
16175	66,4	66,3	-0,1	Wijchen	Nijmegen
16176	66,5	66,4	-0,1	Wijchen	Nijmegen
16177	66,7	66,6	-0,1	Wijchen	Nijmegen
16178	66,8	66,7	-0,1	Wijchen	Nijmegen
16179	66,7	66,6	-0,1	Wijchen	Nijmegen
16180	66,2	66,1	-0,1	Wijchen	Nijmegen
16181	67	66,9	-0,1	Wijchen	Nijmegen
16182	65,9	65,8	-0,1	Wijchen	Nijmegen
16183	60,7	60,6	-0,1	Nijmegen	Nijmegen
16184	64,8	64,7	-0,1	Nijmegen	Wijchen
16185	66,6	66,5	-0,1	Nijmegen	Wijchen
16186	66,7	66,6	-0,1	Nijmegen	Wijchen
16187	68,3	68,2	-0,1	Nijmegen	Wijchen
16188	68,1	68	-0,1	Nijmegen	Wijchen
16189	70,1	70	-0,1	Nijmegen	Wijchen
16190	71,9	71,8	-0,1	Nijmegen	Wijchen
16191	70,5	70,4	-0,1	Nijmegen	Wijchen
16192	68,8	68,7	-0,1	Nijmegen	Wijchen
16193	69,3	69,2	-0,1	Nijmegen	Wijchen
16194	68,7	68,6	-0,1	Nijmegen	
16195	69,4	69,3	-0,1	Nijmegen	
16196	68,2	68,1	-0,1	Nijmegen	
16197	68,7	68,6	-0,1	Nijmegen	
16198	67,8	67,7	-0,1	Nijmegen	
16199	68,5	68,4	-0,1	Nijmegen	
16200	67,9	67,8	-0,1	Nijmegen	
16201	68,1	68	-0,1	Nijmegen	
16202	67,4	67,3	-0,1	Nijmegen	
16203	67,8	67,7	-0,1	Nijmegen	
16204	67	66,9	-0,1	Nijmegen	
16205	66,5	66,4	-0,1	Nijmegen	
16206	66,5	66,4	-0,1	Nijmegen	
16207	66,5	66,4	-0,1	Nijmegen	
16208	66	65,9	-0,1	Nijmegen	
16209	54,4	54,3	-0,1	Nijmegen	
16211	50,5	50,4	-0,1	Nijmegen	
16212	48,1	48	-0,1	Nijmegen	
16213	61,8	61,7	-0,1	Nijmegen	
16214	53,7	53,6	-0,1	Nijmegen	
16215	66,2	66,1	-0,1	Nijmegen	
16216	65,6	65,5	-0,1	Nijmegen	
16217	65,6	65,5	-0,1	Nijmegen	
16218	65,9	65,8	-0,1	Nijmegen	
16219	64,6	64,5	-0,1	Nijmegen	
16220	66,1	66	-0,1	Nijmegen	
16221	65,3	65,2	-0,1	Nijmegen	
16222	66,8	66,7	-0,1	Nijmegen	
16223	65,5	65,4	-0,1	Nijmegen	
16224	67	66,9	-0,1	Nijmegen	
16225	66,4	66,3	-0,1	Nijmegen	
16226	69,3	69,2	-0,1	Nijmegen	
16227	69,9	69,8	-0,1	Nijmegen	
16228	75,3	75,2	-0,1	Nijmegen	
16229	73,2	73,1	-0,1	Nijmegen	
16230	74,7	74,6	-0,1	Nijmegen	
16231	75,2	75,1	-0,1	Nijmegen	
16232	76,9	76,8	-0,1	Nijmegen	

Referentiepunt	Vigerend gpp	Nieuw vast te stellen gpp	Vershil (dB)	Ligt in gemeente	Heeft invloed op gemeente
16233	69,3	69,2	-0,1	Nijmegen	
16234	69,1	69	-0,1	Nijmegen	
16235	65,8	65,7	-0,1	Nijmegen	
16236	63,3	63,2	-0,1	Nijmegen	
16237	66,4	66,3	-0,1	Nijmegen	
16238	61,5	61,4	-0,1	Nijmegen	
16239	67,6	67,5	-0,1	Nijmegen	
16240	62,9	62,8	-0,1	Nijmegen	
16241	67,6	67,5	-0,1	Nijmegen	
16242	63,8	63,7	-0,1	Nijmegen	
16243	67,7	67,6	-0,1	Nijmegen	
16244	63,7	63,6	-0,1	Nijmegen	
16245	68,1	68	-0,1	Nijmegen	
16246	64,9	64,8	-0,1	Nijmegen	
16247	68,2	68,1	-0,1	Nijmegen	
16248	64,8	64,7	-0,1	Nijmegen	
16249	68,1	68	-0,1	Nijmegen	
16250	68,2	68,1	-0,1	Nijmegen	
16251	67,3	67,2	-0,1	Nijmegen	
16252	67,4	67,3	-0,1	Nijmegen	
16253	66,3	66,2	-0,1	Nijmegen	
16254	66,1	66	-0,1	Nijmegen	
16255	63,8	63,7	-0,1	Nijmegen	
16256	57,7	57,6	-0,1	Nijmegen	
16257	57,1	57	-0,1	Nijmegen	
16258	61,6	61,5	-0,1	Nijmegen	
16259	56,5	56,4	-0,1	Nijmegen	
16260	60,8	60,7	-0,1	Nijmegen	
16261	55,1	55	-0,1	Nijmegen	
16262	61,8	61,7	-0,1	Nijmegen	
16263	55,7	55,6	-0,1	Nijmegen	
16264	63,6	63,5	-0,1	Nijmegen	
16265	55,5	55,4	-0,1	Nijmegen	
16266	61	60,9	-0,1	Nijmegen	
16267	56,8	56,7	-0,1	Nijmegen	
16268	61	60,9	-0,1	Nijmegen	
16269	58,4	58,3	-0,1	Nijmegen	
16270	61,3	61,2	-0,1	Nijmegen	
16271	62,1	62	-0,1	Nijmegen	
16272	63,9	63,8	-0,1	Nijmegen	
16273	60,4	60,3	-0,1	Nijmegen	
16275	62,7	62,6	-0,1	Nijmegen	
17589	71,8	71,1	-0,7	Boxtel	
17590	71,2	70,5	-0,7	Boxtel	
17591	70,6	69,9	-0,7	Boxtel	
17592	65,3	64,6	-0,7	Boxtel	
17593	66,5	65,8	-0,7	Boxtel	
17594	64,8	64,1	-0,7	Boxtel	
17595	71,1	70,4	-0,7	Boxtel	
17596	66,1	65,4	-0,7	Boxtel	
17597	71,6	70,9	-0,7	Boxtel	
17598	71,4	70,7	-0,7	Boxtel	
17599	71,7	71	-0,7	Boxtel	
17600	72,5	71,8	-0,7	Boxtel	
17601	71,8	71,1	-0,7	Boxtel	
17602	72	71,3	-0,7	Boxtel	
17603	71,7	71	-0,7	Boxtel	
17604	71,9	71,2	-0,7	Boxtel	
17605	71,7	71	-0,7	Boxtel	
17606	71,8	71,1	-0,7	Boxtel	
17607	71,8	71,1	-0,7	Boxtel	
17608	71,9	71,3	-0,6	Boxtel	
17609	71,8	71,1	-0,7	Boxtel	
17610	71,6	70,9	-0,7	Boxtel	
17611	71,5	70,8	-0,7	Boxtel	
17612	71,6	70,9	-0,7	Boxtel	

Referentiepunt	Vigerend gpp	Nieuw vast te stellen gpp	Vershil (dB)	Ligt in gemeente	Heeft invloed op gemeente
17613	71,7	71	-0,7	Boxtel	Best, Oirschot
17614	72,3	71,6	-0,7	Boxtel	Best, Oirschot
17615	71,7	71	-0,7	Boxtel	Best, Oirschot
17616	72,3	71,6	-0,7	Boxtel	Best, Oirschot
17617	71,5	70,8	-0,7	Boxtel	Best, Oirschot
17618	72,4	71,7	-0,7	Boxtel	Best, Oirschot
17619	71,6	70,9	-0,7	Boxtel	Best, Oirschot
17620	72,4	71,7	-0,7	Boxtel	Best, Oirschot
17621	71,8	71,1	-0,7	Boxtel	Best, Oirschot
17622	72,4	71,7	-0,7	Boxtel	Best, Oirschot
17623	72,3	71,6	-0,7	Boxtel	Best, Oirschot
17624	73,4	72,7	-0,7	Oirschot	Best, Boxtel
17625	73,1	72,4	-0,7	Best	Oirschot, Boxtel
17626	73,6	72,9	-0,7	Oirschot	Best, Boxtel
17627	73,1	72,4	-0,7	Best	Oirschot, Boxtel
17628	73,5	72,8	-0,7	Oirschot	Best, Boxtel
17629	73	72,3	-0,7	Best	Oirschot, Boxtel
17630	73,4	72,7	-0,7	Oirschot	Best, Boxtel
17631	72,9	72,2	-0,7	Best	Oirschot, Boxtel
17632	73,4	72,7	-0,7	Oirschot	Best, Boxtel
17633	72,6	71,9	-0,7	Best	Oirschot, Boxtel
17634	72,4	71,7	-0,7	Oirschot	Best, Boxtel
17635	71,8	71,1	-0,7	Best	Best
17636	72,3	71,6	-0,7	Oirschot	Oirschot
17637	70,8	70,1	-0,7	Best	Best
17638	66,4	65,7	-0,7	Oirschot	Oirschot
17639	67,2	66,5	-0,7	Best	Best
17640	67,8	67,1	-0,7	Oirschot	Oirschot
17641	71,6	70,9	-0,7	Best	Best
17642	72,2	71,5	-0,7	Oirschot	Oirschot
17643	71,7	71	-0,7	Best	Best
17644	72,3	71,6	-0,7	Oirschot	Oirschot
17645	71,8	71,1	-0,7	Best	Best
17646	72,4	71,7	-0,7	Oirschot	Oirschot
17647	71,7	71	-0,7	Best	Best
17648	72,5	71,8	-0,7	Oirschot	Oirschot
17649	72,3	71,6	-0,7	Best	Best
17650	73,4	72,7	-0,7	Oirschot	Oirschot
17651	73,1	72,4	-0,7	Best	Best
17652	73,8	73,1	-0,7	Oirschot	Oirschot
17653	74,2	73,5	-0,7	Best	Best
17654	74,6	73,9	-0,7	Oirschot	Oirschot
17655	74,1	73,4	-0,7	Best	Best
17656	74,3	73,6	-0,7	Oirschot	Oirschot
17657	73,7	73	-0,7	Best	Best
17658	73,8	73,1	-0,7	Best	Oirschot
17659	72,3	71,6	-0,7	Best	Oirschot
17660	72,8	72,1	-0,7	Best	Oirschot
17661	72	71,3	-0,7	Best	Oirschot
17662	72,3	71,6	-0,7	Best	Oirschot
17663	71,8	71,1	-0,7	Best	Oirschot
17664	72,1	71,4	-0,7	Best	Oirschot
17665	71,1	70,4	-0,7	Best	Oirschot
17666	71,5	70,8	-0,7	Best	Oirschot
17667	65,1	64,4	-0,7	Best	Oirschot
17668	71,3	70,6	-0,7	Best	
17669	65,3	64,6	-0,7	Best	
17670	71,2	70,5	-0,7	Best	
17671	70,2	69,5	-0,7	Best	
17672	71,1	70,4	-0,7	Best	
17673	70,2	69,6	-0,6	Best	
17674	70,1	69,7	-0,4	Best	
17675	70,1	69,8	-0,3	Best	
17676	69,8	69,7	-0,1	Best	
17677	61,9	61,8	-0,1	Best	
17679	56,9	56,8	-0,1	Best	

Referentiepunt	Vigerend gpp	Nieuw vast te stellen gpp	Vershil (dB)	Ligt in gemeente	Heeft invloed op gemeente
17710	60,7	60,3	-0,4	Best	
17711	52,2	51,8	-0,4	Best	
17712	63,7	63,3	-0,4	Best	
17713	60,1	59,7	-0,4	Best	
17714	66,5	66,1	-0,4	Best	
17715	61,3	60,9	-0,4	Best	
17716	67,9	67,5	-0,4	Best	
17717	62,8	62,4	-0,4	Best	
17718	69,9	69,5	-0,4	Best	
17719	64,9	64,5	-0,4	Best	
17720	71,9	71,5	-0,4	Best	
17721	63,3	62,9	-0,4	Best	
17722	72	71,6	-0,4	Best	
17723	61,6	61,2	-0,4	Best	
17724	71,8	71,4	-0,4	Best	
17725	60	59,6	-0,4	Best	
17726	71,4	71	-0,4	Best	
17727	60,2	59,8	-0,4	Best	
17728	71,1	70,7	-0,4	Best	
17729	62,7	62,3	-0,4	Best	
17730	66,9	66,5	-0,4	Best	
17731	62,7	62,3	-0,4	Best	
17732	70,7	70,3	-0,4	Best	
17733	70,8	70,4	-0,4	Best	
17734	71	70,6	-0,4	Best	
17735	71,1	70,7	-0,4	Best	
17736	71,4	71	-0,4	Best	
17737	71,4	71	-0,4	Best	
17738	71,4	71	-0,4	Best	
17739	71,2	70,8	-0,4	Best	
17740	71,6	71,2	-0,4	Best	
17741	70,9	70,5	-0,4	Best	
17742	71,7	71,3	-0,4	Best	
17743	71,1	70,7	-0,4	Best	
17744	70,6	70,2	-0,4	Best	
17745	71,3	70,9	-0,4	Best	
17746	70,9	70,5	-0,4	Best	Eindhoven
17747	71,3	70,9	-0,4	Best	
17748	71,5	71,1	-0,4	Best	Eindhoven
17749	71,3	70,9	-0,4	Best	Eindhoven
17750	71,5	71,1	-0,4	Best	Eindhoven
17751	71,4	71	-0,4	Best	Eindhoven
17752	64,6	64,2	-0,4	Best	Eindhoven
17753	71,5	71,1	-0,4	Best	Eindhoven
17754	61,2	60,8	-0,4	Best	Eindhoven
17755	71,4	71	-0,4	Best	Eindhoven
17756	71,6	71,2	-0,4	Best	Eindhoven
17757	71,7	71,3	-0,4	Best	Eindhoven
17758	71,2	70,8	-0,4	Best	Eindhoven
17759	71,9	71,5	-0,4	Eindhoven	Eindhoven
17760	71,1	70,7	-0,4	Eindhoven	Best
17761	72,3	71,9	-0,4	Eindhoven	Best
17762	70,9	70,5	-0,4	Eindhoven	Best
17763	72	71,6	-0,4	Eindhoven	Best
17764	71,4	71	-0,4	Eindhoven	Best
17765	72,1	71,6	-0,5	Eindhoven	Best
17766	70,6	70,2	-0,4	Eindhoven	Best
17767	72	71,6	-0,4	Eindhoven	Best
17768	69,9	69,5	-0,4	Eindhoven	Best
17769	71,8	71,4	-0,4	Eindhoven	Best
17770	70,2	69,8	-0,4	Eindhoven	Best
17771	71,7	71,3	-0,4	Eindhoven	
17772	71,1	70,7	-0,4	Eindhoven	
17773	72,1	71,7	-0,4	Eindhoven	
17774	71,5	71,1	-0,4	Eindhoven	
17775	72,1	71,7	-0,4	Eindhoven	

Referentiepunt	Vigerend gpp	Nieuw vast te stellen gpp	Vershil (dB)	Ligt in gemeente	Heeft invloed op gemeente
17776	71,2	70,8	-0,4	Eindhoven	
17777	71,7	71,3	-0,4	Eindhoven	
17778	65,8	65,4	-0,4	Eindhoven	
17779	70,5	70,1	-0,4	Eindhoven	
17780	64	63,6	-0,4	Eindhoven	
17781	65,9	65,5	-0,4	Eindhoven	
17782	70,8	70,4	-0,4	Eindhoven	
17783	66,5	66,1	-0,4	Eindhoven	
17784	71,4	71	-0,4	Eindhoven	
17785	71,3	70,9	-0,4	Eindhoven	
17786	70,1	69,7	-0,4	Eindhoven	
17787	59,6	59,2	-0,4	Eindhoven	
17788	70,1	69,7	-0,4	Eindhoven	
17789	58,7	58,3	-0,4	Eindhoven	
17790	69,2	68,8	-0,4	Eindhoven	
17791	59,7	59,3	-0,4	Eindhoven	
17792	68,4	68	-0,4	Eindhoven	
17793	60,2	59,8	-0,4	Eindhoven	
17794	68,4	68	-0,4	Eindhoven	
17795	72	71,6	-0,4	Eindhoven	
17796	68,5	68,1	-0,4	Eindhoven	
17797	58,9	58,5	-0,4	Eindhoven	
17798	69,3	68,9	-0,4	Eindhoven	
17799	61,1	60,7	-0,4	Eindhoven	
17800	70,4	70	-0,4	Eindhoven	
17801	69,9	69,5	-0,4	Eindhoven	
17802	70,1	69,7	-0,4	Eindhoven	
17803	72,5	72,1	-0,4	Eindhoven	
17804	72	71,6	-0,4	Eindhoven	
17805	71,7	71,3	-0,4	Eindhoven	
17806	70,9	70,5	-0,4	Eindhoven	
17807	71,4	71	-0,4	Eindhoven	
17808	71	70,6	-0,4	Eindhoven	
17809	71,4	71	-0,4	Eindhoven	
17810	71	70,6	-0,4	Eindhoven	
17811	71,3	70,9	-0,4	Eindhoven	
17812	70,8	70,4	-0,4	Eindhoven	
17813	71,5	71,1	-0,4	Eindhoven	
17814	70,8	70,4	-0,4	Eindhoven	
17815	71,1	70,7	-0,4	Eindhoven	
17816	71	70,6	-0,4	Eindhoven	
17817	71,3	70,9	-0,4	Eindhoven	
17818	70,7	70,3	-0,4	Eindhoven	
17819	71,3	70,9	-0,4	Eindhoven	
17820	70,8	70,4	-0,4	Eindhoven	
17821	71,1	70,7	-0,4	Eindhoven	
17822	71,1	70,7	-0,4	Eindhoven	
17823	71,3	70,9	-0,4	Eindhoven	
17824	71	70,6	-0,4	Eindhoven	
17825	71,3	70,9	-0,4	Eindhoven	
17826	71,2	70,8	-0,4	Eindhoven	
17827	71,4	71	-0,4	Eindhoven	
17828	71,6	71,2	-0,4	Eindhoven	
17829	71,3	70,9	-0,4	Eindhoven	
17830	71,5	71,1	-0,4	Eindhoven	
17831	71,5	71,1	-0,4	Eindhoven	
17832	71,4	70,9	-0,5	Eindhoven	
17833	71,5	71,1	-0,4	Eindhoven	
17834	72,9	72,2	-0,7	Eindhoven	
17835	73,1	72,4	-0,7	Eindhoven	
17836	73,4	72,5	-0,9	Eindhoven	
17837	72,7	71,8	-0,9	Eindhoven	
17838	73	72,1	-0,9	Eindhoven	
17839	73	72,1	-0,9	Eindhoven	
17840	72,4	71,5	-0,9	Eindhoven	
17841	71,6	70,7	-0,9	Eindhoven	

Referentiepunt	Vigerend gpp	Nieuw vast te stellen gpp	Vershil (dB)	Ligt in gemeente	Heeft invloed op gemeente
17842	70,8	69,9	-0,9	Eindhoven	
17843	66,1	65,2	-0,9	Eindhoven	
17844	70,3	69,4	-0,9	Eindhoven	
17845	58,9	58	-0,9	Eindhoven	
17846	69,8	68,9	-0,9	Eindhoven	
17847	58,9	58	-0,9	Eindhoven	
17848	69,3	68,4	-0,9	Eindhoven	
17849	58,3	57,4	-0,9	Eindhoven	
17850	69	68,1	-0,9	Eindhoven	
17851	58,1	57,2	-0,9	Eindhoven	
17852	65,7	64,8	-0,9	Eindhoven	
17853	63,4	62,5	-0,9	Eindhoven	
17854	64,1	63,2	-0,9	Eindhoven	
17855	64	63,1	-0,9	Eindhoven	
17856	64,4	63,5	-0,9	Eindhoven	
17857	64,3	63,4	-0,9	Eindhoven	
17858	69,2	68,3	-0,9	Eindhoven	
17859	68,8	67,9	-0,9	Eindhoven	
17860	68	67,1	-0,9	Eindhoven	
17861	60	59,1	-0,9	Eindhoven	
17862	67,9	67	-0,9	Eindhoven	
17863	58,5	57,6	-0,9	Eindhoven	
17864	67,9	67	-0,9	Eindhoven	
17865	59,1	58,2	-0,9	Eindhoven	
17866	67,9	67	-0,9	Eindhoven	
17867	59,4	58,5	-0,9	Eindhoven	
17868	69,9	69	-0,9	Eindhoven	
17869	61,3	60,4	-0,9	Eindhoven	
17870	70,1	69,2	-0,9	Eindhoven	
17871	61,3	60,4	-0,9	Eindhoven	
18703	66,6	66,4	-0,2	Eindhoven	
18705	66,3	66,1	-0,2	Eindhoven	
18706	66	65,9	-0,1	Eindhoven	
18707	66,5	66,4	-0,1	Eindhoven	
18708	66,6	66,5	-0,1	Eindhoven	
18848	67,9	64,1	-3,8	Heeze-Leende	
18849	67,9	64,1	-3,8	Heeze-Leende	
18850	67,6	63,8	-3,8	Heeze-Leende	
18851	67	63,2	-3,8	Heeze-Leende	
18852	63,8	60	-3,8	Heeze-Leende	
18853	65	61,2	-3,8	Heeze-Leende	
18854	66,8	62,9	-3,9	Heeze-Leende	
18855	66,3	62,1	-4,2	Heeze-Leende	
18856	67,6	63,2	-4,4	Heeze-Leende	
18857	68,1	63,6	-4,5	Heeze-Leende	
18858	67,6	63,1	-4,5	Heeze-Leende	
18859	64,1	59,6	-4,5	Heeze-Leende	
18860	67,5	63	-4,5	Heeze-Leende	
18861	67,2	62,7	-4,5	Heeze-Leende	
18862	63,9	59,4	-4,5	Heeze-Leende	
18863	66,9	62,4	-4,5	Heeze-Leende	
18864	65,7	61,2	-4,5	Heeze-Leende	
18865	67,5	63	-4,5	Heeze-Leende	
18866	67,8	63,3	-4,5	Heeze-Leende	
18867	67,8	63,3	-4,5	Heeze-Leende	
18868	68,8	64,3	-4,5	Heeze-Leende	
18869	68,8	64,3	-4,5	Heeze-Leende	
18870	69,4	64,9	-4,5	Heeze-Leende	
18871	69,4	64,9	-4,5	Heeze-Leende	
18872	69,9	65,4	-4,5	Heeze-Leende	
18873	69,6	65,1	-4,5	Heeze-Leende	
18874	69,8	65,3	-4,5	Heeze-Leende	
18875	58	53,5	-4,5	Heeze-Leende	
18876	70	65,5	-4,5	Heeze-Leende	
18877	56,2	51,7	-4,5	Heeze-Leende	
18878	70	65,5	-4,5	Heeze-Leende	

Referentiepunt	Vigerend gpp	Nieuw vast te stellen gpp	Vershil (dB)	Ligt in gemeente	Heeft invloed op gemeente
18879	69,5	65	-4,5	Heeze-Leende	
18880	69,9	65,4	-4,5	Heeze-Leende	
18881	69,8	65,3	-4,5	Heeze-Leende	
18882	69,5	65	-4,5	Heeze-Leende	
18883	69,9	65,4	-4,5	Heeze-Leende	
18884	69,1	64,6	-4,5	Heeze-Leende	
18885	70	65,5	-4,5	Heeze-Leende	
18886	69,5	65	-4,5	Heeze-Leende	
18887	69,5	65	-4,5	Heeze-Leende	
18888	69,8	65,3	-4,5	Heeze-Leende	
18889	69,8	65,3	-4,5	Heeze-Leende	
18890	69,7	65,2	-4,5	Heeze-Leende	
18891	70,2	65,7	-4,5	Heeze-Leende	
18892	69	64,5	-4,5	Heeze-Leende	
18893	69,2	64,7	-4,5	Heeze-Leende	
18894	68,3	63,8	-4,5	Heeze-Leende	
18895	68,1	63,6	-4,5	Heeze-Leende	
18896	68,4	63,9	-4,5	Heeze-Leende	
18897	68,7	64,2	-4,5	Heeze-Leende	
18898	68,4	63,9	-4,5	Heeze-Leende	
18899	68,6	64,1	-4,5	Heeze-Leende	
18900	68,5	64	-4,5	Heeze-Leende	
18901	68,5	64	-4,5	Heeze-Leende	
18902	68,5	64	-4,5	Heeze-Leende	
18903	68,5	64	-4,5	Heeze-Leende	
18904	68,4	63,9	-4,5	Heeze-Leende	
18905	68,2	63,7	-4,5	Heeze-Leende	
18906	68,3	63,8	-4,5	Heeze-Leende	
18907	68,4	63,9	-4,5	Heeze-Leende	
18908	68,3	63,8	-4,5	Heeze-Leende	
18909	68,6	64,1	-4,5	Heeze-Leende	
18910	68,6	64,1	-4,5	Heeze-Leende	
18911	68,5	64	-4,5	Heeze-Leende	
18912	68,5	64	-4,5	Heeze-Leende	
18913	68,7	64,2	-4,5	Heeze-Leende	
18914	68,2	63,7	-4,5	Heeze-Leende	
18915	68,7	64,2	-4,5	Heeze-Leende	
18916	68,2	63,7	-4,5	Heeze-Leende	
18917	68,1	63,6	-4,5	Heeze-Leende	
18918	68,3	63,8	-4,5	Heeze-Leende	
18919	68,7	64,2	-4,5	Heeze-Leende	
18920	68,6	64,1	-4,5	Heeze-Leende	
18921	68,7	64,2	-4,5	Heeze-Leende	
18922	68,7	64,2	-4,5	Heeze-Leende	
18923	68,6	64,1	-4,5	Heeze-Leende	
18924	68,5	64	-4,5	Heeze-Leende	
18925	68,4	63,9	-4,5	Heeze-Leende	
18926	68,5	64	-4,5	Heeze-Leende	
18927	68,8	64,3	-4,5	Heeze-Leende	
18928	68,3	63,8	-4,5	Heeze-Leende	
18929	68,8	64,3	-4,5	Heeze-Leende	
18930	68,6	64,1	-4,5	Heeze-Leende	
18931	69,2	64,7	-4,5	Heeze-Leende	
18932	67,4	62,9	-4,5	Heeze-Leende	
18933	69,5	65	-4,5	Heeze-Leende	
18934	67,7	63,2	-4,5	Heeze-Leende	
18935	69,5	65	-4,5	Heeze-Leende	
18936	67,3	62,8	-4,5	Heeze-Leende	
18937	68,5	64	-4,5	Heeze-Leende	
18938	67,9	63,4	-4,5	Heeze-Leende	
18939	68,9	64,4	-4,5	Heeze-Leende	
18940	68,6	64,1	-4,5	Heeze-Leende	
18941	69	64,5	-4,5	Heeze-Leende	
18942	68,9	64,4	-4,5	Heeze-Leende	
18943	69,1	64,6	-4,5	Heeze-Leende	
18944	68,9	64,4	-4,5	Heeze-Leende	

Referentiepunt	Vigerend gpp	Nieuw vast te stellen gpp	Vershil (dB)	Ligt in gemeente	Heeft invloed op gemeente
18945	69,3	64,8	-4,5	Heeze-Leende	
18946	69	64,5	-4,5	Heeze-Leende	
18947	69,1	64,6	-4,5	Heeze-Leende	
18948	68,9	64,4	-4,5	Heeze-Leende	
18949	68,7	64,2	-4,5	Heeze-Leende	
18950	68,9	64,4	-4,5	Heeze-Leende	
18951	68,4	63,9	-4,5	Heeze-Leende	
18952	68,9	64,4	-4,5	Heeze-Leende	
18953	68,5	64	-4,5	Heeze-Leende	
18954	68,5	64	-4,5	Heeze-Leende	
18955	68	63,5	-4,5	Heeze-Leende	
18956	68,7	64,2	-4,5	Heeze-Leende	
18957	68,5	64	-4,5	Heeze-Leende	
18958	68,8	64,3	-4,5	Heeze-Leende	
18959	68,3	63,8	-4,5	Heeze-Leende	
18960	68,7	64,2	-4,5	Heeze-Leende	
18961	68,6	64,1	-4,5	Heeze-Leende	
18962	68,4	63,9	-4,5	Heeze-Leende	
18963	68,5	64	-4,5	Heeze-Leende	
18964	68,9	64,4	-4,5	Heeze-Leende	
18965	68,7	64,2	-4,5	Heeze-Leende	
18966	68,7	64,2	-4,5	Heeze-Leende	
18967	68,8	64,3	-4,5	Heeze-Leende	
18968	68,9	64,4	-4,5	Heeze-Leende	
18969	69,1	64,6	-4,5	Heeze-Leende	
18970	66,5	62	-4,5	Heeze-Leende	
18971	68,8	64,3	-4,5	Heeze-Leende	
18972	67,6	63,1	-4,5	Heeze-Leende	
18973	68,8	64,3	-4,5	Heeze-Leende	
18974	68,9	64,4	-4,5	Heeze-Leende	Cranendonck
18975	68,5	64	-4,5	Heeze-Leende	Cranendonck
18976	68,9	64,4	-4,5	Heeze-Leende	Cranendonck
18977	68,6	64,1	-4,5	Heeze-Leende	Cranendonck
18978	68,8	64,3	-4,5	Heeze-Leende	Cranendonck
18979	68,6	64,1	-4,5	Heeze-Leende	Cranendonck
18980	69	64,5	-4,5	Heeze-Leende	Cranendonck
18981	68,6	64,1	-4,5	Heeze-Leende	Cranendonck
18982	68,7	64,2	-4,5	Heeze-Leende	Cranendonck
18983	68,4	63,9	-4,5	Heeze-Leende	Cranendonck
18984	69,3	64,8	-4,5	Heeze-Leende	Cranendonck
18985	69	64,5	-4,5	Heeze-Leende	Cranendonck
18986	69,4	64,9	-4,5	Heeze-Leende	Cranendonck
18987	69,1	64,6	-4,5	Cranendonck	Cranendonck
18988	69,2	64,7	-4,5	Cranendonck	Heeze-Leende
18989	69,2	64,7	-4,5	Cranendonck	Heeze-Leende
18990	69,4	64,9	-4,5	Cranendonck	Heeze-Leende
18991	69,3	64,8	-4,5	Cranendonck	Heeze-Leende
18992	69,4	64,9	-4,5	Cranendonck	Heeze-Leende
18993	69,1	64,6	-4,5	Cranendonck	Heeze-Leende
18994	69,4	64,9	-4,5	Cranendonck	Heeze-Leende
18995	69	64,5	-4,5	Cranendonck	Heeze-Leende
18996	69,2	64,7	-4,5	Cranendonck	Heeze-Leende
18997	69	64,5	-4,5	Cranendonck	Heeze-Leende
18998	69,3	64,8	-4,5	Cranendonck	Heeze-Leende
18999	68,8	64,3	-4,5	Cranendonck	Heeze-Leende
19000	69,2	64,7	-4,5	Cranendonck	Heeze-Leende
19001	69,2	64,7	-4,5	Cranendonck	Heeze-Leende
19002	69,1	64,6	-4,5	Cranendonck	
19003	69,3	64,8	-4,5	Cranendonck	
19004	68,8	64,3	-4,5	Cranendonck	
19005	69	64,5	-4,5	Cranendonck	
19006	68,7	64,2	-4,5	Cranendonck	
19007	68,7	64,2	-4,5	Cranendonck	
19008	68,5	64	-4,5	Cranendonck	
19009	68,6	64,1	-4,5	Cranendonck	
19010	68,4	63,9	-4,5	Cranendonck	

Referentiepunt	Vigerend gpp	Nieuw vast te stellen gpp	Vershil (dB)	Ligt in gemeente	Heeft invloed op gemeente
19011	68,3	63,8	-4,5	Cranendonck	
19012	67,8	63,3	-4,5	Cranendonck	
19013	68	63,5	-4,5	Cranendonck	
19014	68,3	63,8	-4,5	Cranendonck	
19015	59,3	54,8	-4,5	Cranendonck	
19016	68,1	63,6	-4,5	Cranendonck	
19017	57,9	53,4	-4,5	Cranendonck	
19018	67,9	63,4	-4,5	Cranendonck	
19019	58,4	53,9	-4,5	Cranendonck	
19020	67,7	63,2	-4,5	Cranendonck	
19021	57,3	52,8	-4,5	Cranendonck	
19022	67,6	63,1	-4,5	Cranendonck	
19023	57,8	53,3	-4,5	Cranendonck	
19024	67,5	63	-4,5	Cranendonck	
19025	59,9	55,4	-4,5	Cranendonck	
19026	67,5	63	-4,5	Cranendonck	
19027	67,2	62,7	-4,5	Cranendonck	
19028	67,2	62,7	-4,5	Cranendonck	
19029	57	52,5	-4,5	Cranendonck	
19030	67,5	63	-4,5	Cranendonck	
19031	56,1	51,6	-4,5	Cranendonck	
19032	67,8	63,3	-4,5	Cranendonck	
19033	66	61,5	-4,5	Cranendonck	
19034	67,9	63,4	-4,5	Cranendonck	
19035	68,2	63,7	-4,5	Cranendonck	
19036	68,7	64,2	-4,5	Cranendonck	
19037	67,9	63,4	-4,5	Cranendonck	
19038	69	64,5	-4,5	Cranendonck	
19039	68,7	64,2	-4,5	Cranendonck	
19040	68,6	64,1	-4,5	Cranendonck	
19041	68,7	64,2	-4,5	Cranendonck	
19042	69,9	65,4	-4,5	Cranendonck	
19043	69,2	64,7	-4,5	Cranendonck	
19044	70,8	66,3	-4,5	Cranendonck	
19045	68,8	64,3	-4,5	Cranendonck	
19046	69,2	64,7	-4,5	Cranendonck	
19047	68,1	63,6	-4,5	Cranendonck	
19050	61,7	61,6	-0,1	Eindhoven	
19051	69,3	69,2	-0,1	Eindhoven	
19052	67,5	66,8	-0,7	Eindhoven	
19053	68,5	67	-1,5	Eindhoven	
19054	68,1	64,7	-3,4	Eindhoven	
19055	67,7	64,2	-3,5	Eindhoven	
19056	68	64,4	-3,6	Eindhoven	
19057	68,7	65	-3,7	Eindhoven	
19058	69,8	66,1	-3,7	Eindhoven	
19059	69,9	66,2	-3,7	Eindhoven	
19060	70,5	66,8	-3,7	Eindhoven	
19061	70,4	66,7	-3,7	Eindhoven	
19062	71	67,3	-3,7	Eindhoven	
19063	70,7	66,9	-3,8	Eindhoven	
19064	71,2	67,4	-3,8	Eindhoven	
19065	69,8	66	-3,8	Eindhoven	
19066	69,5	65,7	-3,8	Eindhoven	
19067	66,1	61,6	-4,5	Cranendonck	
19068	65,6	61,1	-4,5	Cranendonck	
19069	65,2	60,7	-4,5	Cranendonck	
19070	65,3	60,8	-4,5	Cranendonck	
19071	68	63,5	-4,5	Cranendonck	
19072	67,9	63,4	-4,5	Cranendonck	
19073	67,9	63,4	-4,5	Cranendonck	
19074	67,8	63,3	-4,5	Cranendonck	
19075	68,9	64,4	-4,5	Cranendonck	
19076	67,9	63,4	-4,5	Cranendonck	
19077	68,8	64,3	-4,5	Cranendonck	
19078	68,3	63,8	-4,5	Cranendonck	

Referentiepunt	Vigerend gpp	Nieuw vast te stellen gpp	Vershil (dB)	Ligt in gemeente	Heeft invloed op gemeente
19079	68,7	64,2	-4,5	Cranendonck	
19080	68,9	64,4	-4,5	Cranendonck	
19081	68,1	63,6	-4,5	Cranendonck	
19082	68,7	64,2	-4,5	Cranendonck	
19083	68,2	63,7	-4,5	Cranendonck	
19084	68,5	64	-4,5	Cranendonck	
19085	68,7	64,2	-4,5	Cranendonck	
19086	68,5	64	-4,5	Cranendonck	
19087	68,6	64,1	-4,5	Cranendonck	
19088	68,5	64	-4,5	Cranendonck	
19089	68,4	63,9	-4,5	Cranendonck	
19090	68,7	64,2	-4,5	Cranendonck	
19091	68,4	63,9	-4,5	Cranendonck	
19092	68,5	64	-4,5	Cranendonck	
19093	68,4	63,9	-4,5	Cranendonck	
19094	68,2	63,7	-4,5	Cranendonck	
19095	68,2	63,7	-4,5	Cranendonck	
19096	68,3	63,8	-4,5	Cranendonck	
19097	68,1	63,6	-4,5	Cranendonck	
19098	68,3	63,8	-4,5	Cranendonck	Nederweert, Weert
19099	68,4	63,9	-4,5	Cranendonck	
19100	55,4	50,9	-4,5	Cranendonck	Nederweert, Weert
19101	60,5	56	-4,5	Cranendonck	Nederweert, Weert
19102	52,1	47,6	-4,5	Cranendonck	Nederweert, Weert
19103	59,4	54,9	-4,5	Cranendonck	Nederweert, Weert
19104	66,9	62,4	-4,5	Cranendonck	Nederweert, Weert
19105	68,6	64,1	-4,5	Cranendonck	Nederweert, Weert
19106	67,8	63,3	-4,5	Cranendonck	Nederweert, Weert
19107	67,9	63,4	-4,5	Cranendonck	Nederweert, Weert
19108	68,2	63,7	-4,5	Cranendonck	Nederweert, Weert
19109	68,1	63,6	-4,5	Weert	Nederweert, Cranendonck
19110	67,9	63,4	-4,5	Weert	Nederweert, Cranendonck
19111	68,2	63,7	-4,5	Weert	Nederweert, Cranendonck
19112	68,1	63,6	-4,5	Weert	Nederweert, Cranendonck
19113	68,5	64	-4,5	Weert	Nederweert, Cranendonck
19114	68,3	63,8	-4,5	Weert	Nederweert, Cranendonck
19115	68,2	63,7	-4,5	Weert	Nederweert, Cranendonck
19116	68,2	63,7	-4,5	Weert	Nederweert, Cranendonck
19117	68,5	64	-4,5	Weert	Nederweert, Cranendonck
19118	68,1	63,6	-4,5	Weert	Nederweert, Cranendonck
19119	68,6	64,1	-4,5	Weert	Nederweert, Cranendonck
19120	68,9	64,4	-4,5	Weert	Nederweert, Cranendonck
19121	68,6	64,1	-4,5	Weert	Nederweert
19122	68	63,5	-4,5	Weert	Nederweert
19123	68,7	64,2	-4,5	Weert	Nederweert
19124	67,9	63,4	-4,5	Weert	Nederweert
19125	68,8	64,3	-4,5	Weert	Nederweert
19126	68,1	63,6	-4,5	Weert	Nederweert
19127	68,6	64,1	-4,5	Weert	Nederweert
19128	68,4	63,9	-4,5	Weert	Nederweert
19129	68,6	64,1	-4,5	Weert	Nederweert
19130	68,5	64	-4,5	Weert	Nederweert
19131	68,2	63,7	-4,5	Weert	Nederweert
19132	68,3	63,8	-4,5	Weert	Nederweert
19133	67,1	62,6	-4,5	Weert	Nederweert
19134	68,6	64,1	-4,5	Weert	Nederweert
19135	68,2	63,7	-4,5	Weert	
19136	68,4	63,9	-4,5	Weert	Nederweert
19137	67,8	63,3	-4,5	Weert	
19138	68,4	63,9	-4,5	Weert	Nederweert
19139	67,5	63	-4,5	Weert	
19140	68	63,5	-4,5	Weert	Nederweert
19141	68,7	64,2	-4,5	Weert	
19142	68,2	63,7	-4,5	Weert	
19143	68,8	64,3	-4,5	Weert	
19144	68,2	63,7	-4,5	Weert	

Referentiepunt	Vigerend gpp	Nieuw vast te stellen gpp	Vershil (dB)	Ligt in gemeente	Heeft invloed op gemeente
19145	68,6	64,1	-4,5	Weert	
19146	67,9	63,4	-4,5	Weert	
19147	69,1	64,6	-4,5	Weert	
19148	68	63,5	-4,5	Weert	
19149	68,7	64,2	-4,5	Weert	
19150	68,7	64,2	-4,5	Weert	
19151	68,5	64	-4,5	Weert	
19152	68,8	64,3	-4,5	Weert	
19153	68,8	64,3	-4,5	Weert	
19154	68,9	64,4	-4,5	Weert	
19155	68,8	64,3	-4,5	Weert	
19156	68,6	64,1	-4,5	Weert	
19157	68,8	64,3	-4,5	Weert	
19158	68,3	63,8	-4,5	Weert	
19159	68,5	64	-4,5	Weert	
19160	68,3	63,8	-4,5	Weert	
19161	68,4	63,9	-4,5	Weert	
19162	68,3	63,8	-4,5	Weert	
19163	68,6	64,1	-4,5	Weert	
19164	68,4	63,9	-4,5	Weert	
19165	68,6	64,1	-4,5	Weert	
19166	68,4	63,9	-4,5	Weert	
19167	68,5	64	-4,5	Weert	
19168	68,4	63,9	-4,5	Weert	
19169	68,7	64,2	-4,5	Weert	
19170	69,2	64,7	-4,5	Weert	
19171	68,7	64,2	-4,5	Weert	
19172	69,3	64,8	-4,5	Weert	
19173	68,5	64	-4,5	Weert	
19174	69,1	64,6	-4,5	Weert	
19175	68,3	63,8	-4,5	Weert	
19176	69,2	64,7	-4,5	Weert	
19177	68,2	63,7	-4,5	Weert	
19178	68,7	64,2	-4,5	Weert	
19179	68,3	63,8	-4,5	Weert	
19180	68,8	64,3	-4,5	Weert	
19181	68,4	63,9	-4,5	Weert	
19182	69	64,5	-4,5	Weert	
19183	67,8	63,4	-4,4	Weert	
19184	68,7	64,2	-4,5	Weert	
19185	68,4	63,9	-4,5	Weert	
19186	68,7	64,3	-4,4	Weert	
19187	70,1	65,6	-4,5	Weert	
19188	70,8	66,3	-4,5	Weert	
19189	70,3	65,8	-4,5	Weert	
19190	71	66,5	-4,5	Weert	
19191	70,3	65,8	-4,5	Weert	
19192	70,6	66,1	-4,5	Weert	
19193	69,6	65,1	-4,5	Weert	
19194	69,6	65,1	-4,5	Weert	
19195	69,7	65,2	-4,5	Weert	
19196	69,1	64,6	-4,5	Weert	
19197	69,8	65,3	-4,5	Weert	
19198	69,3	64,8	-4,5	Weert	
19199	69,6	65,2	-4,4	Weert	
19200	69,2	64,8	-4,4	Weert	
19201	69,4	65,5	-3,9	Weert	
19202	69,2	67,1	-2,1	Weert	
19203	68,4	67,8	-0,6	Weert	
19204	69,4	69,2	-0,2	Weert	
19205	68,7	68,3	-0,4	Weert	
19206	68,4	67,5	-0,9	Weert	
19207	68,2	66,5	-1,7	Weert	
19208	69,7	66	-3,7	Eindhoven	
19209	70,2	66,4	-3,8	Eindhoven	
19210	69	65,2	-3,8	Eindhoven	

Referentiepunt	Vigerend gpp	Nieuw vast te stellen gpp	Vershil (dB)	Ligt in gemeente	Heeft invloed op gemeente
19211	68,9	65,1	-3,8	Eindhoven	
19212	68,1	64,3	-3,8	Eindhoven	
19213	68,5	64,7	-3,8	Eindhoven	
19214	60,2	56,5	-3,7	Eindhoven	
19215	69	65,3	-3,7	Eindhoven	
19216	54,3	50,9	-3,4	Eindhoven	
19217	68,6	64,8	-3,8	Eindhoven	
19218	51,6	48,4	-3,2	Eindhoven	
19219	68	64,3	-3,7	Eindhoven	
19220	51,3	48	-3,3	Eindhoven	
19221	68,3	64,5	-3,8	Eindhoven	
19222	50,8	47,4	-3,4	Eindhoven	
19223	68,7	64,9	-3,8	Eindhoven	
19224	50,4	46,9	-3,5	Eindhoven	
19225	68,8	65	-3,8	Eindhoven	Geldrop-Mierlo
19226	50,6	47	-3,6	Eindhoven	Geldrop-Mierlo
19227	69,2	65,4	-3,8	Eindhoven	Geldrop-Mierlo
19228	50,9	47,3	-3,6	Eindhoven	Geldrop-Mierlo
19229	68,8	65	-3,8	Eindhoven	Geldrop-Mierlo
19230	50,6	47	-3,6	Eindhoven	Geldrop-Mierlo
19231	68,3	64,5	-3,8	Eindhoven	Geldrop-Mierlo
19232	53,1	49,4	-3,7	Eindhoven	Geldrop-Mierlo
19233	68,2	64,4	-3,8	Eindhoven	Geldrop-Mierlo
19234	64,8	61	-3,8	Eindhoven	Geldrop-Mierlo
19235	67,9	64,1	-3,8	Eindhoven	Geldrop-Mierlo
19236	69	65,2	-3,8	Geldrop-Mierlo	Geldrop-Mierlo
19237	67,5	63,7	-3,8	Eindhoven	Eindhoven
19238	68,3	64,5	-3,8	Geldrop-Mierlo	Geldrop-Mierlo
19239	66	62,2	-3,8	Geldrop-Mierlo	Eindhoven
19240	68,6	64,8	-3,8	Geldrop-Mierlo	Eindhoven
19241	68,7	64,9	-3,8	Geldrop-Mierlo	Eindhoven
19242	68,2	64,4	-3,8	Geldrop-Mierlo	Eindhoven
19243	68,9	65,1	-3,8	Geldrop-Mierlo	Eindhoven
19244	68,7	64,9	-3,8	Geldrop-Mierlo	Eindhoven
19245	68,9	65,1	-3,8	Geldrop-Mierlo	Eindhoven
19246	68,4	64,6	-3,8	Geldrop-Mierlo	Eindhoven
19247	68,8	65	-3,8	Geldrop-Mierlo	Eindhoven
19248	69,1	65,3	-3,8	Geldrop-Mierlo	Eindhoven
19249	68,8	65	-3,8	Geldrop-Mierlo	Eindhoven
19250	69,1	65,3	-3,8	Geldrop-Mierlo	Eindhoven
19251	68,1	64,3	-3,8	Geldrop-Mierlo	
19252	69,3	65,5	-3,8	Geldrop-Mierlo	
19253	68,9	65,1	-3,8	Geldrop-Mierlo	
19254	74,1	70,3	-3,8	Geldrop-Mierlo	
19255	74,9	71,1	-3,8	Geldrop-Mierlo	
19256	73,6	69,8	-3,8	Geldrop-Mierlo	
19257	72,9	69,1	-3,8	Geldrop-Mierlo	
19258	71,3	68	-3,3	Geldrop-Mierlo	
19259	71,2	68,1	-3,1	Geldrop-Mierlo	
19260	68,5	65,4	-3,1	Geldrop-Mierlo	
19261	70,2	67,2	-3	Geldrop-Mierlo	
19262	66,9	64	-2,9	Geldrop-Mierlo	
19263	69,6	66,7	-2,9	Geldrop-Mierlo	
19264	67,7	65,3	-2,4	Geldrop-Mierlo	
19265	68,2	65,9	-2,3	Geldrop-Mierlo	
19266	63,4	61,1	-2,3	Geldrop-Mierlo	
19267	67,4	65,2	-2,2	Geldrop-Mierlo	
19268	65,6	63,7	-1,9	Geldrop-Mierlo	
19269	66,7	64,8	-1,9	Geldrop-Mierlo	
19270	63,9	62	-1,9	Geldrop-Mierlo	
19271	66,2	64,4	-1,8	Geldrop-Mierlo	
19272	66,7	64,6	-2,1	Geldrop-Mierlo	
19273	68,2	65,9	-2,3	Geldrop-Mierlo	
19274	68,9	65,2	-3,7	Geldrop-Mierlo	
19275	69,3	65,5	-3,8	Geldrop-Mierlo	
19276	69,2	65,4	-3,8	Geldrop-Mierlo	

Referentiepunt	Vigerend gpp	Nieuw vast te stellen gpp	Verschil (dB)	Ligt in gemeente	Heeft invloed op gemeente
19277	69,5	65,7	-3,8	Geldrop-Mierlo	
19278	69,2	65,4	-3,8	Geldrop-Mierlo	
19279	69,4	65,6	-3,8	Geldrop-Mierlo	
19280	68,8	65	-3,8	Geldrop-Mierlo	
19281	68,7	64,9	-3,8	Geldrop-Mierlo	
19282	68,3	64,5	-3,8	Geldrop-Mierlo	
19283	68,8	65	-3,8	Geldrop-Mierlo	
19284	67,8	64	-3,8	Geldrop-Mierlo	
19285	68,7	64,9	-3,8	Geldrop-Mierlo	
19286	68,4	64,6	-3,8	Geldrop-Mierlo	
19287	68,6	64,8	-3,8	Geldrop-Mierlo	
19288	68,7	64,9	-3,8	Geldrop-Mierlo	
19289	68,6	64,8	-3,8	Geldrop-Mierlo	
19290	68,9	65,1	-3,8	Geldrop-Mierlo	
19291	68,4	64,6	-3,8	Geldrop-Mierlo	
19292	68,1	64,3	-3,8	Geldrop-Mierlo	
19293	67,6	63,8	-3,8	Geldrop-Mierlo	
19294	67,6	63,8	-3,8	Geldrop-Mierlo	
19295	67	63,2	-3,8	Geldrop-Mierlo	Heeze-Leende
19296	67,3	63,6	-3,7	Geldrop-Mierlo	Heeze-Leende
19297	67,3	63,5	-3,8	Geldrop-Mierlo	Heeze-Leende
19298	67,3	63,5	-3,8	Geldrop-Mierlo	Heeze-Leende
19299	67,3	63,5	-3,8	Geldrop-Mierlo	Heeze-Leende
19300	67,9	64,1	-3,8	Geldrop-Mierlo	Heeze-Leende
19301	68,2	64,4	-3,8	Geldrop-Mierlo	Heeze-Leende
19302	69,4	65,6	-3,8	Geldrop-Mierlo	Heeze-Leende
19303	68,8	65	-3,8	Geldrop-Mierlo	Heeze-Leende
19304	69,7	65,9	-3,8	Geldrop-Mierlo	Heeze-Leende
19305	69,4	65,6	-3,8	Heeze-Leende	Heeze-Leende
19306	70,4	66,6	-3,8	Heeze-Leende	Geldrop-Mierlo
19307	69,7	65,9	-3,8	Heeze-Leende	Geldrop-Mierlo
19308	69,8	66	-3,8	Heeze-Leende	Geldrop-Mierlo
19309	69,2	65,4	-3,8	Heeze-Leende	Geldrop-Mierlo
19310	68,3	64,5	-3,8	Heeze-Leende	Geldrop-Mierlo
19311	68,3	64,5	-3,8	Heeze-Leende	Geldrop-Mierlo
19312	68,5	64,7	-3,8	Heeze-Leende	Geldrop-Mierlo
19313	68,2	64,4	-3,8	Heeze-Leende	Geldrop-Mierlo
19314	68,4	64,6	-3,8	Heeze-Leende	Geldrop-Mierlo
19315	68,2	64,4	-3,8	Heeze-Leende	Geldrop-Mierlo
19316	68,4	64,6	-3,8	Heeze-Leende	Geldrop-Mierlo
19317	67,7	63,9	-3,8	Heeze-Leende	Geldrop-Mierlo
19318	68,7	64,9	-3,8	Heeze-Leende	
19319	68,8	65	-3,8	Heeze-Leende	
19320	68,4	64,6	-3,8	Heeze-Leende	
19321	69	65,2	-3,8	Heeze-Leende	
19322	68,5	64,7	-3,8	Heeze-Leende	
19323	68,9	65,1	-3,8	Heeze-Leende	
19324	68,8	65	-3,8	Heeze-Leende	
19325	68,6	64,8	-3,8	Heeze-Leende	
19326	68,9	65,1	-3,8	Heeze-Leende	
19327	69,3	65,5	-3,8	Heeze-Leende	
19328	68,9	65,1	-3,8	Heeze-Leende	
19329	69,2	65,4	-3,8	Heeze-Leende	
19330	68,7	64,9	-3,8	Heeze-Leende	
19331	68,6	64,8	-3,8	Heeze-Leende	
19332	68,7	64,9	-3,8	Heeze-Leende	
19333	68,6	64,8	-3,8	Heeze-Leende	
19334	68,6	64,8	-3,8	Heeze-Leende	
19335	68,5	64,7	-3,8	Heeze-Leende	
19336	68,5	64,7	-3,8	Heeze-Leende	
19337	68,6	64,8	-3,8	Heeze-Leende	
19338	68,4	64,6	-3,8	Heeze-Leende	
19339	68,5	64,7	-3,8	Heeze-Leende	
19340	67,8	64	-3,8	Heeze-Leende	
19341	68,3	64,5	-3,8	Heeze-Leende	
19342	68	64,2	-3,8	Heeze-Leende	

Referentiepunt	Vigerend gpp	Nieuw vast te stellen gpp	Vershil (dB)	Ligt in gemeente	Heeft invloed op gemeente
19343	68,2	64,4	-3,8	Heeze-Leende	
19344	67,9	64,1	-3,8	Heeze-Leende	
19345	67,7	63,9	-3,8	Heeze-Leende	
19346	68	64,2	-3,8	Heeze-Leende	
19347	67,8	64	-3,8	Heeze-Leende	
19507	57,5	54	-3,5	Weert	
19508	56,4	55,1	-1,3	Weert	
19509	59,6	57	-2,6	Weert	
19510	56,1	55,4	-0,7	Weert	
19511	62,5	61,1	-1,4	Weert	
19512	55,9	55,3	-0,6	Weert	
19513	58,2	57,4	-0,8	Weert	
19514	61,5	60,3	-1,2	Weert	
19515	65,9	64,7	-1,2	Weert	
19516	66	62,4	-3,6	Weert	
19517	65,9	61,6	-4,3	Weert	
19518	65,9	61,5	-4,4	Weert	
19519	65,8	61,4	-4,4	Weert	
19520	66,7	62,2	-4,5	Weert	
19521	66,4	61,9	-4,5	Weert	
19522	67,4	62,9	-4,5	Weert	
19523	67,5	63	-4,5	Weert	
19524	67,8	63,3	-4,5	Weert	
19525	66,7	62,2	-4,5	Weert	
19526	67,8	63,3	-4,5	Weert	
19527	67,5	63	-4,5	Weert	
19528	68	63,5	-4,5	Weert	
19529	67,9	63,4	-4,5	Weert	
19530	68,6	64,1	-4,5	Weert	
19531	69,1	64,6	-4,5	Weert	
19532	69,9	65,4	-4,5	Weert	
19533	69,5	65	-4,5	Weert	
19534	70,4	65,9	-4,5	Weert	
19535	66,2	61,7	-4,5	Weert	
19536	69,5	65	-4,5	Weert	
19537	69,1	64,6	-4,5	Weert	
19538	69,6	65,1	-4,5	Weert	
19539	69,1	64,6	-4,5	Weert	
19540	68,7	64,2	-4,5	Weert	
19541	67,5	63	-4,5	Weert	
19542	67,2	62,7	-4,5	Weert	
19543	67,4	62,9	-4,5	Weert	
19544	67,4	62,9	-4,5	Weert	
19545	67,2	62,7	-4,5	Weert	
19546	67,3	62,8	-4,5	Weert	
19547	67,1	62,6	-4,5	Weert	
19548	67,2	62,7	-4,5	Weert	
19549	66,9	62,4	-4,5	Weert	
19550	67,2	62,7	-4,5	Weert	
19551	67,6	63,1	-4,5	Weert	
19552	67	62,5	-4,5	Weert	
19553	67,2	62,7	-4,5	Weert	
19554	67,1	62,6	-4,5	Weert	
19555	67	62,5	-4,5	Weert	
19556	67,6	63,1	-4,5	Weert	
19557	67	62,5	-4,5	Weert	
19558	68,1	63,6	-4,5	Weert	
19559	67,7	63,2	-4,5	Weert	
19560	68,2	63,7	-4,5	Weert	
19561	67,6	63,1	-4,5	Weert	
19562	68,5	64	-4,5	Weert	
19563	67,3	62,8	-4,5	Weert	
19564	67,8	63,3	-4,5	Weert	
19565	67	62,5	-4,5	Weert	
19566	66,7	62,2	-4,5	Weert	
19567	67,2	62,7	-4,5	Weert	

Referentiepunt	Vigerend gpp	Nieuw vast te stellen gpp	Vershil (dB)	Ligt in gemeente	Heeft invloed op gemeente
19568	67,2	62,7	-4,5	Weert	
19569	67,1	62,6	-4,5	Weert	
19570	67,3	62,8	-4,5	Weert	
19571	66,5	62	-4,5	Weert	
19572	67,3	62,8	-4,5	Weert	
19573	66,9	62,4	-4,5	Weert	
19574	67,4	62,9	-4,5	Weert	
19575	66,6	62,1	-4,5	Weert	
19576	67,6	63,1	-4,5	Weert	
19577	67,2	62,7	-4,5	Weert	
19578	67,8	63,3	-4,5	Weert	
19579	67,3	62,8	-4,5	Weert	
19580	68	63,5	-4,5	Weert	
19581	67,5	63	-4,5	Weert	
19582	67,6	63,1	-4,5	Weert	
19583	67,6	63,1	-4,5	Weert	
19584	67,4	62,9	-4,5	Weert	
19585	67,7	63,2	-4,5	Weert	
19586	67,5	63	-4,5	Weert	
19587	67,6	63,1	-4,5	Weert	
19588	67,6	63,1	-4,5	Weert	
19589	67,6	63,1	-4,5	Weert	
19590	67,6	63,1	-4,5	Weert	
19591	67,1	62,6	-4,5	Weert	
19592	68,1	63,6	-4,5	Weert	
19593	67,9	63,4	-4,5	Weert	
19594	68,5	64	-4,5	Weert	
19595	68,7	64,2	-4,5	Weert	
19596	68,5	64	-4,5	Weert	
19597	68,3	63,8	-4,5	Weert	
19598	68,2	63,7	-4,5	Weert	
19599	68,2	63,7	-4,5	Weert	
19600	67,7	63,2	-4,5	Weert	
19601	68,3	63,8	-4,5	Weert	
19602	68	63,5	-4,5	Weert	
19603	68,1	63,6	-4,5	Weert	
19604	67,6	63,1	-4,5	Weert	
19605	67,4	62,9	-4,5	Weert	Nederweert
19606	67,7	63,2	-4,5	Weert	Nederweert
19607	67,7	63,2	-4,5	Weert	Nederweert
19608	68,2	63,7	-4,5	Weert	Nederweert
19609	67,9	63,4	-4,5	Weert	Nederweert
19610	68,5	64	-4,5	Weert	Nederweert
19611	68	63,5	-4,5	Weert	Nederweert
19612	68,4	63,9	-4,5	Weert	Nederweert
19613	68,8	64,3	-4,5	Weert	Nederweert
19614	68,2	63,7	-4,5	Weert	Nederweert
19615	68,3	63,8	-4,5	Weert	Nederweert
19616	68,6	64,1	-4,5	Nederweert	Nederweert
19617	68,4	63,9	-4,5	Nederweert	Weert
19618	68,7	64,2	-4,5	Nederweert	Weert
19619	68,9	64,4	-4,5	Nederweert	Weert
19620	72,8	68,3	-4,5	Nederweert	Weert
19621	75,4	70,9	-4,5	Nederweert	Weert
19622	74,1	69,6	-4,5	Nederweert	Weert
19623	72	67,5	-4,5	Nederweert	Weert
19624	69,5	65	-4,5	Nederweert	Weert
19625	68,6	64,1	-4,5	Nederweert	Weert, Leudal
19626	68,9	64,4	-4,5	Nederweert	Weert
19627	68	63,5	-4,5	Nederweert	Weert, Leudal
19628	68,9	64,4	-4,5	Nederweert	Leudal
19629	68,1	63,6	-4,5	Nederweert	Weert, Leudal
19630	68,7	64,2	-4,5	Nederweert	
19631	68,1	63,6	-4,5	Nederweert	Leudal
19632	68,7	64,2	-4,5	Nederweert	
19633	68,6	64,1	-4,5	Nederweert	Leudal

Referentiepunt	Vigerend gpp	Nieuw vast te stellen gpp	Vershil (dB)	Ligt in gemeente	Heeft invloed op gemeente
19634	68,6	64,1	-4,5	Nederweert	
19635	68,3	63,8	-4,5	Nederweert	Leudal
19636	68,7	64,2	-4,5	Nederweert	Leudal
19637	68	63,5	-4,5	Nederweert	Leudal
19638	68,8	64,3	-4,5	Nederweert	Leudal
19639	67,6	63,1	-4,5	Nederweert	Leudal
19640	68,2	63,7	-4,5	Nederweert	Leudal
19641	67,9	63,4	-4,5	Nederweert	Leudal
19642	68,3	63,8	-4,5	Nederweert	Leudal
19643	67,5	63	-4,5	Nederweert	Leudal
19644	68,3	63,8	-4,5	Nederweert	Leudal
19645	67,9	63,4	-4,5	Nederweert	Leudal
19646	68,2	63,7	-4,5	Nederweert	Leudal
19647	67,9	63,4	-4,5	Nederweert	Leudal
19648	68,5	64	-4,5	Nederweert	Leudal
19649	67,2	62,7	-4,5	Leudal	Nederweert
19650	69	64,5	-4,5	Nederweert	Leudal
19651	68,6	64,1	-4,5	Leudal	Nederweert
19652	68,5	64	-4,5	Nederweert	Leudal
19653	67,5	63	-4,5	Leudal	Nederweert
19654	67,4	62,9	-4,5	Nederweert	Nederweert
19655	67,7	63,2	-4,5	Leudal	Nederweert
19656	67,2	62,7	-4,5	Leudal	Nederweert
19657	67,8	63,3	-4,5	Leudal	Nederweert
19658	67,8	63,3	-4,5	Leudal	Nederweert
19659	67,7	63,2	-4,5	Leudal	Nederweert
19660	67	62,5	-4,5	Leudal	Nederweert
19661	67,6	63,1	-4,5	Leudal	Nederweert
19662	67,2	62,7	-4,5	Leudal	Nederweert
19663	67,3	62,8	-4,5	Leudal	Nederweert
19664	67,5	63	-4,5	Leudal	Nederweert
19665	67,6	63,1	-4,5	Leudal	Nederweert
19666	67,5	63	-4,5	Leudal	Nederweert
19667	67,9	63,4	-4,5	Leudal	Nederweert
19668	67,6	63,1	-4,5	Leudal	Nederweert
19669	67,7	63,2	-4,5	Leudal	Nederweert
19670	67,4	62,9	-4,5	Leudal	Nederweert
19671	67,2	62,7	-4,5	Leudal	Nederweert
19672	67,6	63,1	-4,5	Leudal	Nederweert
19673	67,7	63,2	-4,5	Leudal	Nederweert
19674	67,8	63,3	-4,5	Leudal	Nederweert
19675	68,1	63,6	-4,5	Leudal	Nederweert
19676	68,5	64	-4,5	Leudal	Nederweert
19677	68,4	63,9	-4,5	Leudal	Nederweert
19678	67,8	63,3	-4,5	Leudal	Nederweert
19679	68,7	64,2	-4,5	Leudal	Nederweert
19680	68,1	63,6	-4,5	Leudal	Nederweert
19681	68,6	64,1	-4,5	Leudal	Nederweert
19682	68,5	64	-4,5	Leudal	Nederweert
19683	68,7	64,2	-4,5	Leudal	Nederweert
19684	67,8	63,3	-4,5	Leudal	Nederweert
19685	68,1	63,6	-4,5	Leudal	Nederweert
19686	67,1	62,6	-4,5	Leudal	Nederweert
19687	68,1	63,6	-4,5	Leudal	Nederweert
19688	67,2	62,7	-4,5	Leudal	Nederweert
19689	68,4	63,9	-4,5	Leudal	Nederweert
19690	67,3	62,8	-4,5	Leudal	Nederweert
19691	67,4	62,9	-4,5	Leudal	Nederweert
19692	67,7	63,2	-4,5	Leudal	Nederweert
19693	65,7	61,2	-4,5	Leudal	
19694	67,4	62,9	-4,5	Leudal	
19695	67,2	62,7	-4,5	Leudal	
19696	67,6	63,1	-4,5	Leudal	
19697	67,7	63,2	-4,5	Leudal	
19698	67,4	62,9	-4,5	Leudal	
19699	67,8	63,3	-4,5	Leudal	

Referentiepunt	Vigerend gpp	Nieuw vast te stellen gpp	Vershil (dB)	Ligt in gemeente	Heeft invloed op gemeente
19700	67,6	63,1	-4,5	Leudal	
19701	67,9	63,4	-4,5	Leudal	
19702	67,4	62,9	-4,5	Leudal	
19703	67,7	63,2	-4,5	Leudal	
19704	67,6	63,1	-4,5	Leudal	
19705	67,8	63,3	-4,5	Leudal	
19706	68,6	64,1	-4,5	Leudal	
19707	68,1	63,6	-4,5	Leudal	
19708	68,6	64,1	-4,5	Leudal	
19709	67,5	63	-4,5	Leudal	
19710	68,7	64,2	-4,5	Leudal	
19711	67,2	62,7	-4,5	Leudal	
19712	68,9	64,4	-4,5	Leudal	
19713	67,3	62,8	-4,5	Leudal	
19714	68,8	64,3	-4,5	Leudal	
19715	66,8	62,3	-4,5	Leudal	
19716	68,5	64	-4,5	Leudal	
19717	66,7	62,2	-4,5	Leudal	
19718	67,5	63	-4,5	Leudal	
19719	67,2	62,7	-4,5	Leudal	
19720	68,8	64,3	-4,5	Leudal	
19721	68,3	63,8	-4,5	Leudal	
19722	69	64,5	-4,5	Leudal	
19723	68,6	64,1	-4,5	Leudal	
19724	68,6	64,1	-4,5	Leudal	
19725	68,6	64,1	-4,5	Leudal	
19726	68,1	63,6	-4,5	Leudal	
19727	68,6	64,1	-4,5	Leudal	
19728	67,8	63,3	-4,5	Leudal	
19729	67,8	63,3	-4,5	Leudal	
19730	63,5	59	-4,5	Leudal	
19731	67,2	62,7	-4,5	Leudal	
19732	66,3	61,8	-4,5	Leudal	
19733	66,6	62,1	-4,5	Leudal	
19734	67,3	62,8	-4,5	Leudal	
19735	66,3	61,8	-4,5	Leudal	
19736	67,7	63,2	-4,5	Leudal	
19737	66,3	61,8	-4,5	Leudal	
19738	67,2	62,7	-4,5	Leudal	
19739	66,4	61,9	-4,5	Leudal	
19740	67,1	62,6	-4,5	Leudal	
19741	66,6	62,1	-4,5	Leudal	
19742	67	62,5	-4,5	Leudal	
19743	66,3	61,8	-4,5	Leudal	
19744	67	62,5	-4,5	Leudal	
19745	66,3	61,8	-4,5	Leudal	
19746	66,8	62,3	-4,5	Leudal	
19747	66,4	61,9	-4,5	Leudal	
19748	67,1	62,6	-4,5	Leudal	
19749	66,5	62	-4,5	Leudal	
19750	67,3	62,8	-4,5	Leudal	
19751	66,3	61,8	-4,5	Leudal	
19752	68,3	63,8	-4,5	Leudal	
19753	68,6	64,1	-4,5	Leudal	
19754	68,5	64	-4,5	Leudal	
19755	68,6	64,1	-4,5	Leudal	
19756	67,7	63,2	-4,5	Leudal	
19757	67,6	63,1	-4,5	Leudal	
19758	67,7	63,2	-4,5	Leudal	
19759	67	62,5	-4,5	Leudal	
19760	68,9	64,4	-4,5	Leudal	
19761	68,4	63,9	-4,5	Leudal	
19762	68,6	64,1	-4,5	Leudal	
19763	68,2	63,7	-4,5	Leudal	
19764	68,3	63,8	-4,5	Leudal	
19765	68,6	64,1	-4,5	Leudal	

Referentiepunt	Vigerend gpp	Nieuw vast te stellen gpp	Vershil (dB)	Ligt in gemeente	Heeft invloed op gemeente
19766	69	64,5	-4,5	Leudal	
19767	67,8	63,3	-4,5	Leudal	
19768	67,9	63,4	-4,5	Leudal	
19769	67,5	63	-4,5	Leudal	
19770	67,8	63,3	-4,5	Leudal	
19771	67,6	63,1	-4,5	Leudal	
19772	67,8	63,3	-4,5	Leudal	
19773	67,6	63,1	-4,5	Leudal	
19774	67,8	63,3	-4,5	Leudal	
19775	67,6	63,1	-4,5	Leudal	
19776	67,6	63,1	-4,5	Leudal	
19777	66,7	62,2	-4,5	Leudal	
19778	67,7	63,2	-4,5	Leudal	
19779	67,1	62,6	-4,5	Leudal	
19780	68	63,5	-4,5	Leudal	
19781	67,6	63,1	-4,5	Leudal	
19782	67,9	63,4	-4,5	Leudal	
19783	68,2	63,7	-4,5	Leudal	
19784	68	63,5	-4,5	Leudal	
19785	68,4	63,9	-4,5	Leudal	
19786	68,4	63,9	-4,5	Leudal	
19787	68,5	64	-4,5	Leudal	
19788	68	63,5	-4,5	Leudal	
19789	68,4	63,9	-4,5	Leudal	
19790	67,7	63,2	-4,5	Leudal	
19791	68,2	63,7	-4,5	Leudal	
19792	68	63,5	-4,5	Leudal	
19793	67,3	62,8	-4,5	Leudal	
19794	68	63,5	-4,5	Leudal	
19795	67	62,5	-4,5	Leudal	
19796	67,9	63,4	-4,5	Leudal	
19797	67,7	63,2	-4,5	Leudal	
19798	68,3	63,8	-4,5	Leudal	
19799	67,8	63,3	-4,5	Leudal	
19800	69,3	64,8	-4,5	Leudal	
19801	69,6	65,1	-4,5	Leudal	
19802	69,3	64,8	-4,5	Leudal	
19803	69,1	64,6	-4,5	Leudal	
19804	69,1	64,6	-4,5	Leudal	
19805	69,1	64,6	-4,5	Leudal	
19806	68,5	64	-4,5	Leudal	
19807	68,3	63,8	-4,5	Leudal	
19808	67,3	62,8	-4,5	Leudal	
19809	57,8	53,3	-4,5	Leudal	
19810	66,9	62,5	-4,4	Leudal	
19811	66,6	62,2	-4,4	Leudal	
19812	64,6	60,2	-4,4	Leudal	
19813	67,6	63,2	-4,4	Leudal	
19814	67,5	63,1	-4,4	Leudal	
19815	67,6	63,2	-4,4	Leudal	
19816	67,8	63,4	-4,4	Leudal	
19817	67,3	62,9	-4,4	Leudal	
19818	68,7	64,3	-4,4	Leudal	
19819	67,1	62,7	-4,4	Leudal	
19820	67,7	63,3	-4,4	Leudal	
19821	66,7	62,3	-4,4	Leudal	
19822	66,7	62,3	-4,4	Leudal	
19823	66,9	62,5	-4,4	Leudal	
19824	67,7	63,3	-4,4	Leudal	
19825	67,8	63,4	-4,4	Leudal	
19826	67,5	63,1	-4,4	Leudal	
19827	67,9	63,5	-4,4	Leudal	
19828	64,5	60,1	-4,4	Leudal	
19829	68,9	64,5	-4,4	Leudal	
19830	67,5	63,1	-4,4	Leudal	
19831	68,2	63,8	-4,4	Leudal	

Referentiepunt	Vigerend gpp	Nieuw vast te stellen gpp	Vershil (dB)	Ligt in gemeente	Heeft invloed op gemeente
19832	67,4	63	-4,4	Leudal	
19833	67,3	62,9	-4,4	Leudal	
19834	67,3	62,9	-4,4	Leudal	
19835	67,1	62,7	-4,4	Leudal	
19836	67,3	62,9	-4,4	Leudal	
19837	67,4	63	-4,4	Leudal	
19838	67,4	63	-4,4	Leudal	
19839	67,3	62,9	-4,4	Leudal	
19840	67,5	63,1	-4,4	Leudal	
19841	67,5	63,1	-4,4	Leudal	
19842	67,4	63	-4,4	Leudal	
19843	67,4	63	-4,4	Leudal	
19844	67,5	63,1	-4,4	Leudal	
19845	67,8	63,4	-4,4	Leudal	
19846	68,4	64	-4,4	Leudal	
19847	68	63,6	-4,4	Leudal	
19848	68,2	63,8	-4,4	Leudal	
19849	68,2	63,8	-4,4	Leudal	
19850	67,7	63,3	-4,4	Leudal	
19851	68,1	63,6	-4,5	Leudal	
19852	66,7	62,2	-4,5	Leudal	
19853	67,1	62,6	-4,5	Leudal	
19854	67,2	62,7	-4,5	Leudal	
19855	67,5	63	-4,5	Leudal	
19856	66,8	62,3	-4,5	Leudal	
19857	67,2	62,7	-4,5	Leudal	
19858	65,4	60,9	-4,5	Leudal	
19859	66,1	61,6	-4,5	Leudal	
19860	68,2	63,7	-4,5	Leudal	
19861	66,7	62,2	-4,5	Leudal	
19862	68,1	63,6	-4,5	Leudal	
19863	67,6	63,1	-4,5	Leudal	
19864	69,8	65,3	-4,5	Leudal	
19865	67,9	63,4	-4,5	Leudal	
19866	68,4	63,9	-4,5	Leudal	
19867	68	63,5	-4,5	Leudal	
19868	66,8	62,3	-4,5	Leudal	
19869	67,2	62,7	-4,5	Leudal	
19870	63	58,5	-4,5	Leudal	
19871	67,1	62,6	-4,5	Leudal	
19872	61,7	57,2	-4,5	Leudal	
19873	67,1	62,6	-4,5	Leudal	
19874	64,8	60,3	-4,5	Leudal	
19875	67,5	63	-4,5	Leudal	
19876	66,7	62,2	-4,5	Leudal	
19877	66,5	62	-4,5	Leudal	
19878	67,1	62,6	-4,5	Leudal	
19879	67,5	63	-4,5	Leudal	
19880	66,6	62,1	-4,5	Leudal	
19881	68	63,5	-4,5	Leudal	
19882	66,8	62,3	-4,5	Leudal	
19883	68,7	64,2	-4,5	Leudal	
19884	67,3	62,8	-4,5	Leudal	
19885	68,6	64,1	-4,5	Leudal	Roermond
19886	66,2	61,7	-4,5	Leudal	
19887	64,5	60	-4,5	Leudal	Roermond
19888	64,1	59,6	-4,5	Leudal	Roermond
19889	67,1	62,6	-4,5	Leudal	Roermond
19890	68,3	63,8	-4,5	Leudal	Roermond
19891	66,2	61,7	-4,5	Leudal	Roermond
19892	67,4	62,9	-4,5	Leudal	Roermond
19893	70,7	66,2	-4,5	Leudal	Roermond
19894	72,1	67,6	-4,5	Leudal	Roermond
19895	73,4	68,9	-4,5	Leudal	Roermond
19896	74,3	69,8	-4,5	Roermond	Roermond
19897	73,5	69	-4,5	Roermond	Leudal

Referentiepunt	Vigerend gpp	Nieuw vast te stellen gpp	Vershil (dB)	Ligt in gemeente	Heeft invloed op gemeente
19898	74,4	69,9	-4,5	Roermond	Leudal
19899	73,1	68,6	-4,5	Roermond	Leudal
19900	75,4	70,9	-4,5	Roermond	Leudal
19901	69,6	65,1	-4,5	Roermond	Leudal
19902	69,7	65,2	-4,5	Roermond	Leudal
19903	68	63,5	-4,5	Roermond	Leudal
19904	67,7	63,2	-4,5	Roermond	Leudal
19905	67,1	62,6	-4,5	Roermond	Leudal
19906	68	63,5	-4,5	Roermond	Leudal
19907	67,5	63	-4,5	Roermond	
19908	68,1	63,6	-4,5	Roermond	
19909	67,8	63,3	-4,5	Roermond	
19910	68,3	63,8	-4,5	Roermond	
19911	67,6	63,1	-4,5	Roermond	
19912	68	63,5	-4,5	Roermond	
19913	67,5	63	-4,5	Roermond	
19914	68,5	64	-4,5	Roermond	
19915	67,7	63,2	-4,5	Roermond	
19916	67,5	63	-4,5	Roermond	
19917	67,9	63,4	-4,5	Roermond	
19918	67,7	63,2	-4,5	Roermond	
19919	67,8	63,3	-4,5	Roermond	
19920	67,9	63,4	-4,5	Roermond	
19921	67,2	62,7	-4,5	Roermond	
19922	65	60,5	-4,5	Roermond	
19923	60,4	55,9	-4,5	Roermond	
19924	60,1	55,6	-4,5	Roermond	
19925	56,8	52,4	-4,4	Roermond	
19926	60,5	56	-4,5	Roermond	
19927	55,5	51,1	-4,4	Roermond	
19928	67,3	62,8	-4,5	Roermond	
19929	55,9	51,5	-4,4	Roermond	
19930	59,7	55,3	-4,4	Roermond	
19931	59,6	55,2	-4,4	Roermond	
19932	57,6	53,2	-4,4	Roermond	
19933	65,4	61	-4,4	Roermond	
19934	63,8	59,3	-4,5	Roermond	
19935	66	61,5	-4,5	Roermond	
19936	59	54,6	-4,4	Roermond	
19937	66,5	62,1	-4,4	Roermond	
19938	65,7	61,3	-4,4	Roermond	
19939	65,5	61,1	-4,4	Roermond	
19940	64,5	60,1	-4,4	Roermond	
19941	59,6	55,3	-4,3	Roermond	
19942	67	62,5	-4,5	Roermond	
19943	65,4	61	-4,4	Roermond	
19944	65,7	61,3	-4,4	Roermond	
19945	63	58,8	-4,2	Roermond	
19946	66	61,7	-4,3	Roermond	
19947	64,9	60,8	-4,1	Roermond	
19948	66,4	62,1	-4,3	Roermond	
19949	67,3	65,5	-1,8	Roermond	
19950	67,1	64	-3,1	Roermond	
19951	65	61,8	-3,2	Roermond	
19952	56,1	53	-3,1	Roermond	
19953	62,8	61,2	-1,6	Roermond	
19954	62,3	61,7	-0,6	Roermond	
19955	62,6	60,7	-1,9	Roermond	
19956	60,2	59,6	-0,6	Roermond	
19957	60,3	59,4	-0,9	Roermond	
19958	59,4	59	-0,4	Roermond	
19959	60,1	59,7	-0,4	Roermond	
19961	60,1	59,9	-0,2	Roermond	
20622	55,9	52,2	-3,7	Sittard-Geleen	
20623	49,3	45,6	-3,7	Sittard-Geleen	
20624	55,5	51,8	-3,7	Sittard-Geleen	

Referentiepunt	Vigerend gpp	Nieuw vast te stellen gpp	Vershil (dB)	Ligt in gemeente	Heeft invloed op gemeente
20625	49,6	45,9	-3,7	Sittard-Geleen	
20626	55,5	51,8	-3,7	Sittard-Geleen	
20627	55,5	51,9	-3,6	Sittard-Geleen	
20628	57,9	54,2	-3,7	Sittard-Geleen	
20629	66,8	63,1	-3,7	Sittard-Geleen	
20630	56,2	52,5	-3,7	Sittard-Geleen	
20631	68,3	64,6	-3,7	Sittard-Geleen	
20632	57,2	53,5	-3,7	Sittard-Geleen	
20633	68,8	65,1	-3,7	Sittard-Geleen	
20634	57,7	54	-3,7	Sittard-Geleen	
20635	68,9	65,2	-3,7	Sittard-Geleen	
20636	58,7	55	-3,7	Sittard-Geleen	
20637	69,8	66,1	-3,7	Sittard-Geleen	
20638	63,5	59,8	-3,7	Sittard-Geleen	
20639	74,7	71	-3,7	Sittard-Geleen	
20640	70,7	67	-3,7	Sittard-Geleen	
20641	71	67,3	-3,7	Sittard-Geleen	
20642	71,9	68,2	-3,7	Sittard-Geleen	
20643	70,6	66,9	-3,7	Sittard-Geleen	
20644	71,5	67,8	-3,7	Sittard-Geleen	
20645	70,7	67	-3,7	Sittard-Geleen	
20646	70,9	67,2	-3,7	Sittard-Geleen	
20647	69,9	66,2	-3,7	Sittard-Geleen	
20648	69,3	65,6	-3,7	Sittard-Geleen	
20649	68,7	65	-3,7	Sittard-Geleen	
20650	68,9	65,2	-3,7	Sittard-Geleen	
20651	68,4	64,7	-3,7	Sittard-Geleen	
20652	68,9	65,2	-3,7	Sittard-Geleen	Echt-Susteren
20653	68,7	65	-3,7	Sittard-Geleen	Echt-Susteren
20654	69	65,3	-3,7	Sittard-Geleen	Echt-Susteren
20655	69	65,3	-3,7	Sittard-Geleen	Echt-Susteren
20656	69	65,3	-3,7	Sittard-Geleen	Echt-Susteren
20657	69,3	65,6	-3,7	Sittard-Geleen	Echt-Susteren
20658	69,6	65,9	-3,7	Sittard-Geleen	Echt-Susteren
20659	69,8	66,1	-3,7	Sittard-Geleen	Echt-Susteren
20660	74,8	71,1	-3,7	Sittard-Geleen	Echt-Susteren
20661	75,4	71,7	-3,7	Sittard-Geleen	Echt-Susteren
20662	72,8	69,1	-3,7	Echt-Susteren	Sittard-Geleen
20663	72,6	68,9	-3,7	Echt-Susteren	Sittard-Geleen
20664	68,5	64,8	-3,7	Echt-Susteren	Sittard-Geleen
20665	68,8	65,1	-3,7	Echt-Susteren	Sittard-Geleen
20666	68,3	64,6	-3,7	Echt-Susteren	Sittard-Geleen
20667	67,8	64,1	-3,7	Echt-Susteren	Sittard-Geleen
20668	67,8	64,1	-3,7	Echt-Susteren	Sittard-Geleen
20669	67,8	64,1	-3,7	Echt-Susteren	Sittard-Geleen
20670	67,9	64,2	-3,7	Echt-Susteren	Sittard-Geleen
20671	68,3	64,6	-3,7	Echt-Susteren	Sittard-Geleen
20672	68,2	64,5	-3,7	Echt-Susteren	Sittard-Geleen
20673	68,3	64,6	-3,7	Echt-Susteren	Sittard-Geleen
20674	68,8	65,1	-3,7	Echt-Susteren	Sittard-Geleen
20675	68,4	64,7	-3,7	Echt-Susteren	Sittard-Geleen
20676	68,7	65	-3,7	Echt-Susteren	Sittard-Geleen
20677	67,1	63,4	-3,7	Echt-Susteren	Sittard-Geleen
20678	68,3	64,6	-3,7	Echt-Susteren	Sittard-Geleen
20679	61,5	57,8	-3,7	Echt-Susteren	Sittard-Geleen
20680	68,3	64,6	-3,7	Echt-Susteren	Sittard-Geleen
20681	66,8	63,1	-3,7	Echt-Susteren	Sittard-Geleen
20682	69,7	66	-3,7	Echt-Susteren	Sittard-Geleen
20683	68,9	65,2	-3,7	Echt-Susteren	Sittard-Geleen
20684	69,9	66,2	-3,7	Echt-Susteren	Sittard-Geleen
20685	60,2	56,5	-3,7	Echt-Susteren	Sittard-Geleen
20686	69,9	66,2	-3,7	Echt-Susteren	Sittard-Geleen
20687	59,8	56,1	-3,7	Echt-Susteren	Sittard-Geleen
20688	70,4	66,7	-3,7	Echt-Susteren	Sittard-Geleen
20689	60,1	56,4	-3,7	Echt-Susteren	Sittard-Geleen
20690	69,8	66,1	-3,7	Echt-Susteren	Sittard-Geleen

Referentiepunt	Vigerend gpp	Nieuw vast te stellen gpp	Vershil (dB)	Ligt in gemeente	Heeft invloed op gemeente
20691	59,6	55,9	-3,7	Echt-Susteren	Sittard-Geleen
20692	69,6	65,9	-3,7	Echt-Susteren	Sittard-Geleen
20693	60,2	56,5	-3,7	Echt-Susteren	Sittard-Geleen
20694	70,3	66,6	-3,7	Echt-Susteren	Sittard-Geleen
20695	61,4	57,7	-3,7	Echt-Susteren	Sittard-Geleen
20696	70,9	67,2	-3,7	Echt-Susteren	Sittard-Geleen
20697	69,8	66,1	-3,7	Echt-Susteren	Sittard-Geleen
20698	70,4	66,7	-3,7	Echt-Susteren	Sittard-Geleen
20699	69,5	65,8	-3,7	Echt-Susteren	
20700	69,2	65,5	-3,7	Echt-Susteren	Sittard-Geleen
20701	69,3	65,6	-3,7	Echt-Susteren	
20702	68,9	65,2	-3,7	Echt-Susteren	
20703	68,7	65	-3,7	Echt-Susteren	
20704	68,7	65	-3,7	Echt-Susteren	
20705	68,7	65	-3,7	Echt-Susteren	
20706	68,8	65,1	-3,7	Echt-Susteren	
20707	68,8	65,1	-3,7	Echt-Susteren	
20708	68,9	65,2	-3,7	Echt-Susteren	
20709	69	65,3	-3,7	Echt-Susteren	
20710	69,4	65,7	-3,7	Echt-Susteren	
20711	69,7	66	-3,7	Echt-Susteren	
20712	69,5	65,8	-3,7	Echt-Susteren	
20713	69,3	65,6	-3,7	Echt-Susteren	
20714	68,7	65	-3,7	Echt-Susteren	
20715	69,2	65,5	-3,7	Echt-Susteren	
20716	69,6	65,9	-3,7	Echt-Susteren	
20717	69,2	65,5	-3,7	Echt-Susteren	
20718	69,3	65,6	-3,7	Echt-Susteren	
20719	69	65,3	-3,7	Echt-Susteren	
20720	69,3	65,6	-3,7	Echt-Susteren	
20721	68,6	64,9	-3,7	Echt-Susteren	
20722	69,1	65,4	-3,7	Echt-Susteren	
20723	68	64,3	-3,7	Echt-Susteren	
20724	68,3	64,6	-3,7	Echt-Susteren	
20725	67,3	63,6	-3,7	Echt-Susteren	
20726	68	64,3	-3,7	Echt-Susteren	
20727	66,8	63,1	-3,7	Echt-Susteren	
20728	60,5	56,8	-3,7	Echt-Susteren	
20729	67,4	63,7	-3,7	Echt-Susteren	
20730	51,6	47,9	-3,7	Echt-Susteren	
20731	68,9	65,2	-3,7	Echt-Susteren	
20732	58,1	54,4	-3,7	Echt-Susteren	
20733	68,5	64,8	-3,7	Echt-Susteren	
20734	60,6	56,9	-3,7	Echt-Susteren	
20735	67,5	63,8	-3,7	Echt-Susteren	
20736	65	61,3	-3,7	Echt-Susteren	
20737	67	63,3	-3,7	Echt-Susteren	
20738	57,3	53,7	-3,6	Echt-Susteren	
20739	67	63,4	-3,6	Echt-Susteren	
20740	56,6	53,2	-3,4	Echt-Susteren	
20741	67,6	64,4	-3,2	Echt-Susteren	
20742	56,4	53,3	-3,1	Echt-Susteren	
20743	67,5	64,3	-3,2	Echt-Susteren	
20744	62,4	59,5	-2,9	Echt-Susteren	
20745	67,5	64,8	-2,7	Echt-Susteren	
20746	67,6	65,3	-2,3	Echt-Susteren	
20747	67,8	65,6	-2,2	Echt-Susteren	
20748	68,2	66	-2,2	Echt-Susteren	
20749	67,9	65,7	-2,2	Echt-Susteren	
20750	68,2	66	-2,2	Echt-Susteren	
20751	68,1	65,9	-2,2	Echt-Susteren	
20752	68,7	66,1	-2,6	Echt-Susteren	
20753	70	67	-3	Echt-Susteren	
20754	71,2	68	-3,2	Echt-Susteren	
20755	69,8	66,6	-3,2	Echt-Susteren	
20756	69,6	66,4	-3,2	Echt-Susteren	

Referentiepunt	Vigerend gpp	Nieuw vast te stellen gpp	Vershil (dB)	Ligt in gemeente	Heeft invloed op gemeente
20757	68,8	65,6	-3,2	Echt-Susteren	
20758	69,8	66,6	-3,2	Echt-Susteren	
20759	68,7	65,5	-3,2	Echt-Susteren	
20760	70,1	66,9	-3,2	Echt-Susteren	
20761	68,8	65,6	-3,2	Echt-Susteren	
20762	69,8	66,6	-3,2	Echt-Susteren	
20763	68,3	65,1	-3,2	Echt-Susteren	
20764	69,4	66,2	-3,2	Echt-Susteren	
20765	68,4	65,2	-3,2	Echt-Susteren	
20766	69	65,8	-3,2	Echt-Susteren	
20767	68,4	65,2	-3,2	Echt-Susteren	
20768	69,6	66,4	-3,2	Echt-Susteren	
20769	68,4	65,2	-3,2	Echt-Susteren	
20770	69,4	66,2	-3,2	Echt-Susteren	
20771	68,3	65,1	-3,2	Echt-Susteren	
20772	69,3	66,1	-3,2	Echt-Susteren	
20773	67,9	64,7	-3,2	Echt-Susteren	
20774	69,3	66,1	-3,2	Echt-Susteren	
20775	67,9	64,7	-3,2	Echt-Susteren	
20776	68,6	65,4	-3,2	Echt-Susteren	
20777	68,3	65,1	-3,2	Echt-Susteren	
20778	68,5	65,3	-3,2	Echt-Susteren	
20779	67,8	64,6	-3,2	Echt-Susteren	
20780	68,8	65,6	-3,2	Echt-Susteren	
20781	69,1	65,9	-3,2	Echt-Susteren	
20782	68,8	65,6	-3,2	Echt-Susteren	
20783	68,8	65,6	-3,2	Echt-Susteren	
20784	70,2	67	-3,2	Echt-Susteren	
20785	69,5	66,3	-3,2	Echt-Susteren	
20786	70,3	67,1	-3,2	Echt-Susteren	
20787	69,5	66,3	-3,2	Echt-Susteren	
20788	69,7	66,5	-3,2	Echt-Susteren	
20789	69,4	66,2	-3,2	Echt-Susteren	
20790	69,7	66,5	-3,2	Echt-Susteren	
20791	69,4	66,2	-3,2	Echt-Susteren	
20792	69,2	66	-3,2	Echt-Susteren	
20793	69,4	66,2	-3,2	Echt-Susteren	
20794	68,6	65,4	-3,2	Echt-Susteren	
20795	69,6	66,4	-3,2	Echt-Susteren	
20796	69,4	66,2	-3,2	Echt-Susteren	
20797	69,7	66,5	-3,2	Echt-Susteren	
20798	69,6	66,4	-3,2	Echt-Susteren	
20799	69,6	66,4	-3,2	Echt-Susteren	
20800	70,1	66,9	-3,2	Echt-Susteren	
20801	69,8	66,6	-3,2	Echt-Susteren	
20802	70,4	67,2	-3,2	Echt-Susteren	
20803	70	66,8	-3,2	Echt-Susteren	
20804	69,9	66,7	-3,2	Echt-Susteren	
20805	69	65,8	-3,2	Echt-Susteren	
20806	69,3	66,1	-3,2	Echt-Susteren	
20807	68,9	65,7	-3,2	Echt-Susteren	
20808	68,8	65,6	-3,2	Echt-Susteren	
20809	68,9	65,7	-3,2	Echt-Susteren	
20810	66,9	63,7	-3,2	Echt-Susteren	
20811	67,9	64,7	-3,2	Echt-Susteren	
20812	68	64,8	-3,2	Echt-Susteren	
20813	66,9	63,7	-3,2	Echt-Susteren	
20814	67,8	64,6	-3,2	Echt-Susteren	
20815	58	54,8	-3,2	Echt-Susteren	
20816	68,4	65,2	-3,2	Echt-Susteren	
20817	56,5	53,3	-3,2	Echt-Susteren	
20818	68,5	65,3	-3,2	Echt-Susteren	
20819	55,4	52,2	-3,2	Echt-Susteren	
20820	68,5	65,3	-3,2	Echt-Susteren	
20821	67,2	64	-3,2	Echt-Susteren	
20822	67,9	64,7	-3,2	Echt-Susteren	

Referentiepunt	Vigerend gpp	Nieuw vast te stellen gpp	Vershil (dB)	Ligt in gemeente	Heeft invloed op gemeente
20823	67,7	64,5	-3,2	Echt-Susteren	
20824	67,7	64,5	-3,2	Echt-Susteren	
20825	67,4	64,2	-3,2	Echt-Susteren	
20826	66,1	62,9	-3,2	Echt-Susteren	
20827	66	62,8	-3,2	Echt-Susteren	
20828	66,5	63,3	-3,2	Echt-Susteren	
20829	65,8	62,6	-3,2	Echt-Susteren	
20830	67,3	64,1	-3,2	Echt-Susteren	
20831	67,6	64,4	-3,2	Echt-Susteren	
20832	68,2	65	-3,2	Echt-Susteren	
20833	68,1	64,9	-3,2	Echt-Susteren	
20834	68,4	65,2	-3,2	Echt-Susteren	
20835	68,2	65	-3,2	Echt-Susteren	
20836	67,8	64,6	-3,2	Echt-Susteren	
20837	68	64,8	-3,2	Echt-Susteren	
20838	67,9	64,7	-3,2	Echt-Susteren	
20839	68	64,8	-3,2	Echt-Susteren	
20840	67,6	64,4	-3,2	Echt-Susteren	
20841	67,8	64,6	-3,2	Echt-Susteren	
20842	67,7	64,5	-3,2	Echt-Susteren	
20843	67,4	64,2	-3,2	Echt-Susteren	
20844	64,6	61,4	-3,2	Echt-Susteren	
20845	67,7	64,5	-3,2	Echt-Susteren	
20846	59,3	56,1	-3,2	Echt-Susteren	
20847	68,1	64,9	-3,2	Echt-Susteren	
20848	66,9	63,7	-3,2	Echt-Susteren	
20849	68,4	65,2	-3,2	Echt-Susteren	
20850	66,8	63,6	-3,2	Echt-Susteren	
20851	68,4	65,2	-3,2	Echt-Susteren	
20852	68,1	64,9	-3,2	Echt-Susteren	
20853	68,3	65,1	-3,2	Echt-Susteren	
20854	68,1	64,9	-3,2	Echt-Susteren	
20855	68,3	65,1	-3,2	Echt-Susteren	
20856	67,7	64,5	-3,2	Echt-Susteren	
20857	68,1	64,9	-3,2	Echt-Susteren	
20858	67,8	64,6	-3,2	Echt-Susteren	
20859	68,2	65	-3,2	Echt-Susteren	
20860	67,7	64,5	-3,2	Echt-Susteren	
20861	68,3	65,1	-3,2	Echt-Susteren	
20862	67,4	64,2	-3,2	Echt-Susteren	
20863	68,2	65	-3,2	Echt-Susteren	
20864	67,1	63,9	-3,2	Echt-Susteren	
20865	68,3	65,1	-3,2	Echt-Susteren	
20866	67,6	64,4	-3,2	Echt-Susteren	
20867	68,2	65	-3,2	Echt-Susteren	
20868	67,6	64,4	-3,2	Echt-Susteren	
20869	68,3	65,1	-3,2	Echt-Susteren	
20870	67,6	64,4	-3,2	Echt-Susteren	
20871	68	64,8	-3,2	Echt-Susteren	
20872	67,5	64,3	-3,2	Echt-Susteren	
20873	68	64,8	-3,2	Echt-Susteren	
20874	67,9	64,7	-3,2	Echt-Susteren	
20875	68,2	65	-3,2	Echt-Susteren	
20876	68,2	65	-3,2	Echt-Susteren	
20877	67,9	64,7	-3,2	Echt-Susteren	
20878	68,5	65,3	-3,2	Echt-Susteren	
20879	68,4	65,2	-3,2	Echt-Susteren	
20880	68,9	65,7	-3,2	Echt-Susteren	
20881	67,9	64,7	-3,2	Echt-Susteren	
20882	68,6	65,4	-3,2	Echt-Susteren	
20883	67,7	64,5	-3,2	Echt-Susteren	
20884	67,9	64,7	-3,2	Echt-Susteren	
20885	67,3	64,1	-3,2	Echt-Susteren	
20886	68	64,8	-3,2	Echt-Susteren	
20887	66,9	63,7	-3,2	Echt-Susteren	
20888	67,8	64,6	-3,2	Echt-Susteren	

Referentiepunt	Vigerend gpp	Nieuw vast te stellen gpp	Verskil (dB)	Ligt in gemeente	Heeft invloed op gemeente
20889	68,7	65,5	-3,2	Echt-Susteren	
20890	68	64,8	-3,2	Echt-Susteren	
20891	68,1	64,9	-3,2	Echt-Susteren	
20892	67,1	63,9	-3,2	Echt-Susteren	
20893	67,9	64,7	-3,2	Echt-Susteren	
20894	67,7	64,5	-3,2	Echt-Susteren	
20895	68	64,8	-3,2	Echt-Susteren	
20896	67	63,8	-3,2	Echt-Susteren	
20897	68,1	64,9	-3,2	Echt-Susteren	
20898	66,8	63,6	-3,2	Echt-Susteren	
20899	68	64,8	-3,2	Echt-Susteren	
20900	66,5	63,3	-3,2	Echt-Susteren	
20901	67,8	64,6	-3,2	Echt-Susteren	
20902	66,2	63	-3,2	Echt-Susteren	Maasgouw
20903	68	64,8	-3,2	Echt-Susteren	Roerdalen, Maasgouw
20904	66,2	63	-3,2	Echt-Susteren	Maasgouw
20905	68,1	64,9	-3,2	Echt-Susteren	Roerdalen, Maasgouw
20906	66,5	63,3	-3,2	Echt-Susteren	Maasgouw
20907	68,2	65	-3,2	Echt-Susteren	Roerdalen, Maasgouw
20908	67,8	64,6	-3,2	Echt-Susteren	Roerdalen, Maasgouw
20909	68,2	65	-3,2	Echt-Susteren	Roerdalen, Maasgouw
20910	67,9	64,7	-3,2	Echt-Susteren	Roerdalen, Maasgouw
20911	68,1	64,9	-3,2	Echt-Susteren	Roerdalen, Maasgouw
20912	67,9	64,7	-3,2	Echt-Susteren	Roerdalen, Maasgouw
20913	67,8	64,6	-3,2	Echt-Susteren	Roerdalen, Maasgouw
20914	68	64,8	-3,2	Maasgouw	Echt-Susteren, Roerdalen
20915	67,9	64,7	-3,2	Echt-Susteren	Roerdalen, Maasgouw
20916	68	64,8	-3,2	Maasgouw	Echt-Susteren, Roerdalen
20917	67,2	64	-3,2	Roerdalen	Echt-Susteren, Maasgouw
20918	68	64,8	-3,2	Maasgouw	Echt-Susteren, Roerdalen
20919	67,3	64,1	-3,2	Roerdalen	Echt-Susteren, Maasgouw
20920	67,9	64,7	-3,2	Maasgouw	Echt-Susteren, Roerdalen
20921	67,6	64,4	-3,2	Roerdalen	Echt-Susteren, Maasgouw
20922	68	64,8	-3,2	Maasgouw	Echt-Susteren, Roerdalen
20923	67,8	64,6	-3,2	Roerdalen	Echt-Susteren, Maasgouw
20924	68	64,8	-3,2	Maasgouw	Echt-Susteren, Roerdalen
20925	67,8	64,6	-3,2	Roerdalen	Echt-Susteren, Maasgouw
20926	68,1	64,9	-3,2	Maasgouw	Echt-Susteren, Roerdalen
20927	67,9	64,7	-3,2	Roerdalen	Maasgouw
20928	67,9	64,7	-3,2	Maasgouw	Roerdalen
20929	67,9	64,7	-3,2	Roerdalen	Maasgouw
20930	67,7	64,5	-3,2	Maasgouw	Roerdalen
20931	67,4	64,2	-3,2	Roerdalen	Maasgouw
20932	67,4	64,2	-3,2	Maasgouw	Roerdalen
20933	67,6	64,4	-3,2	Roerdalen	Maasgouw
20934	67,6	64,4	-3,2	Maasgouw	Roerdalen
20935	67,6	64,4	-3,2	Roerdalen	Maasgouw
20936	67,4	64,2	-3,2	Maasgouw	Roerdalen
20937	67,6	64,4	-3,2	Roerdalen	Maasgouw
20938	67,5	64,3	-3,2	Maasgouw	Roerdalen
20939	67,6	64,4	-3,2	Roerdalen	Maasgouw
20940	67,5	64,3	-3,2	Maasgouw	Roerdalen
20941	67,6	64,4	-3,2	Roerdalen	Maasgouw
20942	67,5	64,3	-3,2	Maasgouw	Roerdalen
20943	67,5	64,3	-3,2	Roerdalen	Maasgouw
20944	67,5	64,3	-3,2	Maasgouw	Roerdalen
20945	67,4	64,2	-3,2	Roerdalen	Maasgouw
20946	67,1	63,9	-3,2	Maasgouw	Roerdalen
20947	67,6	64,4	-3,2	Roerdalen	Maasgouw
20948	67,7	64,5	-3,2	Maasgouw	Roerdalen
20949	67,3	64,1	-3,2	Roerdalen	Maasgouw
20950	67,6	64,4	-3,2	Maasgouw	Roerdalen
20951	67,6	64,4	-3,2	Roerdalen	Maasgouw
20952	68,6	65,4	-3,2	Maasgouw	Roerdalen
20953	67,9	64,7	-3,2	Roerdalen	Maasgouw
20954	63,1	59,9	-3,2	Maasgouw	Roerdalen

Referentiepunt	Vigerend gpp	Nieuw vast te stellen gpp	Vershil (dB)	Ligt in gemeente	Heeft invloed op gemeente
20955	62,6	59,4	-3,2	Roerdalen	Maasgouw
20960	62,5	59,3	-3,2	Maasgouw	Roerdalen
20961	66,7	63,5	-3,2	Roerdalen	Maasgouw
20962	68	64,8	-3,2	Maasgouw	Roerdalen
20963	69	65,8	-3,2	Roerdalen	Maasgouw
20964	68,1	64,9	-3,2	Maasgouw	Roerdalen
20965	68,5	65,3	-3,2	Roerdalen	Maasgouw
20966	68,3	65,1	-3,2	Maasgouw	Roerdalen
20967	68,3	65,1	-3,2	Roerdalen	Maasgouw
20968	68	64,8	-3,2	Maasgouw	Roerdalen
20969	68,1	64,9	-3,2	Roerdalen	Maasgouw
20970	66,4	63,2	-3,2	Maasgouw	Roerdalen
20971	68,3	65,1	-3,2	Roerdalen	Maasgouw
20972	58,9	55,7	-3,2	Maasgouw	Roerdalen
20973	68,5	65,3	-3,2	Roerdalen	Maasgouw
20974	58,2	55	-3,2	Maasgouw	Roerdalen
20975	68	64,8	-3,2	Roerdalen	Maasgouw
20976	58,8	55,6	-3,2	Maasgouw	Roerdalen
20977	57,2	54	-3,2	Roerdalen	Maasgouw
20978	58,9	55,7	-3,2	Maasgouw	Roerdalen
20979	65,8	62,6	-3,2	Roerdalen	Maasgouw
20980	64	60,8	-3,2	Maasgouw	Roerdalen
20981	64	60,8	-3,2	Roerdalen	Maasgouw
20982	61,8	58,6	-3,2	Maasgouw	Roerdalen
20983	64,4	61,2	-3,2	Roerdalen	Maasgouw
20984	62	58,8	-3,2	Maasgouw	Roerdalen
20985	62,3	59,1	-3,2	Roerdalen	Maasgouw
20986	62	58,8	-3,2	Maasgouw	Roermond, Roerdalen
20987	60,4	57,2	-3,2	Roerdalen	Roermond, Maasgouw
20988	62,2	59	-3,2	Maasgouw	Roermond, Roerdalen
20989	61	57,8	-3,2	Roerdalen	Roermond, Maasgouw
20990	60,4	57,2	-3,2	Maasgouw	Roermond, Roerdalen
20991	60,4	57,2	-3,2	Roerdalen	Roermond, Maasgouw
20992	60,2	57	-3,2	Maasgouw	Roermond, Roerdalen
20993	59,2	56	-3,2	Roerdalen	Roermond, Maasgouw
20994	58,7	55,5	-3,2	Maasgouw	Roermond, Roerdalen
20995	57,2	54	-3,2	Roerdalen	Roermond, Maasgouw
20996	60	56,8	-3,2	Roermond	Roerdalen, Maasgouw
20997	60	56,8	-3,2	Roerdalen	Roermond, Maasgouw
20998	60	56,8	-3,2	Roerdalen	Roermond, Maasgouw
20999	67,2	64	-3,2	Roermond	Roerdalen, Maasgouw
21000	57,2	54	-3,2	Roerdalen	Roermond, Maasgouw
21001	67,5	64,3	-3,2	Roermond	Roerdalen, Maasgouw
21002	64,1	60,9	-3,2	Roerdalen	Roermond, Maasgouw
21003	67,2	64	-3,2	Roermond	Roerdalen, Maasgouw
21004	67	63,8	-3,2	Roerdalen	Roermond, Maasgouw
21005	68,8	65,6	-3,2	Roermond	Roerdalen, Maasgouw
21006	68,5	65,3	-3,2	Roerdalen	Roermond, Maasgouw
21007	69,4	66,2	-3,2	Roermond	Roerdalen, Maasgouw
21008	67,5	64,3	-3,2	Roerdalen	Roermond
21009	68,3	65,1	-3,2	Roermond	Roerdalen
21010	67,4	64,2	-3,2	Roerdalen	Roermond
21011	67,8	64,6	-3,2	Roermond	Roerdalen
21012	67,9	64,7	-3,2	Roerdalen	Roermond
21013	68,6	65,5	-3,1	Roermond	Roerdalen
21014	69,3	66,7	-2,6	Roerdalen	Roermond
21015	68,1	65,7	-2,4	Roermond	Roerdalen
21016	69	67,4	-1,6	Roerdalen	Roermond
21017	68,4	67,2	-1,2	Roermond	Roerdalen
21018	67,5	65,9	-1,6	Roerdalen	Roermond
21019	68	66,8	-1,2	Roermond	Roerdalen
21020	66,3	64,4	-1,9	Roerdalen	Roermond
21021	67,7	65,8	-1,9	Roermond	Roerdalen
21022	59,9	56,9	-3	Roerdalen	Roermond
21023	67,6	64,4	-3,2	Roermond	Roerdalen
21024	66,9	63,7	-3,2	Roerdalen	Roermond

Referentiepunt	Vigerend gpp	Nieuw vast te stellen gpp	Vershil (dB)	Ligt in gemeente	Heeft invloed op gemeente
21025	68,3	65,1	-3,2	Roermond	Roerdalen
21026	65,9	62,7	-3,2	Roerdalen	Roermond
21027	68,6	65,4	-3,2	Roermond	Roerdalen
21028	65,5	62,3	-3,2	Roerdalen	Roermond
21029	67,8	64,6	-3,2	Roermond	Roerdalen
21030	63,7	60,5	-3,2	Roerdalen	Roermond
21031	67,7	64,5	-3,2	Roermond	Roerdalen
21032	62,4	59,2	-3,2	Roerdalen	Roermond
21033	67,9	64,7	-3,2	Roermond	Roerdalen
21034	65,7	62,5	-3,2	Roerdalen	Roermond
21035	68,2	65	-3,2	Roermond	Roerdalen
21036	62	58,8	-3,2	Roerdalen	Roermond
21037	68,7	65,5	-3,2	Roermond	Roerdalen
21038	67,1	63,9	-3,2	Roerdalen	Roermond
21039	69,8	66,6	-3,2	Roermond	Roerdalen
21040	63,9	60,7	-3,2	Roerdalen	Roermond
21041	69,3	66,1	-3,2	Roermond	Roerdalen
21042	60,1	56,9	-3,2	Roerdalen	Roermond
21043	69	65,8	-3,2	Roermond	Roerdalen
21044	65,5	62,3	-3,2	Roerdalen	Roermond
21045	68,7	65,5	-3,2	Roermond	Roerdalen
21046	68,3	65,1	-3,2	Roerdalen	Roermond
21047	68,2	65	-3,2	Roermond	Roerdalen
21048	67,9	64,7	-3,2	Roerdalen	Roermond
21049	68	64,8	-3,2	Roermond	Roerdalen
21050	67,5	64,3	-3,2	Roerdalen	Roermond
21051	67,8	64,6	-3,2	Roermond	Roerdalen
21052	67,2	64	-3,2	Roermond	Roerdalen
21053	67,6	64,4	-3,2	Roermond	Roerdalen
21054	67,3	64,1	-3,2	Roermond	Roerdalen
21055	65,8	62,6	-3,2	Roermond	Roerdalen
21056	67,4	64,2	-3,2	Roermond	Roerdalen
21057	67,4	64,2	-3,2	Roermond	Roerdalen
21058	66,9	63,7	-3,2	Roermond	Roerdalen
21059	66,7	63,5	-3,2	Roermond	Roerdalen
21060	66,7	63,5	-3,2	Roermond	Roerdalen
21061	66,8	63,6	-3,2	Roermond	Roerdalen
21062	66,9	63,7	-3,2	Roermond	Roerdalen
21063	66,6	63,4	-3,2	Roermond	Roerdalen
21064	66,7	63,5	-3,2	Roermond	Roerdalen
21065	66,8	63,6	-3,2	Roermond	Roerdalen
21066	66,9	63,7	-3,2	Roermond	
21067	67,5	64,3	-3,2	Roermond	
21068	67,6	64,4	-3,2	Roermond	
21069	67,7	64,5	-3,2	Roermond	
21070	68,6	65,4	-3,2	Roermond	
21071	72	68,8	-3,2	Roermond	
21072	74,3	71,1	-3,2	Roermond	
21073	73,7	70,5	-3,2	Roermond	
21074	70,8	67,6	-3,2	Roermond	
21075	73	69,8	-3,2	Roermond	
21076	72,4	69,2	-3,2	Roermond	
21077	71,5	68,3	-3,2	Roermond	
21086	55,4	55,2	-0,2	Meerssen	
21087	65,3	64,6	-0,7	Meerssen	Stein
21088	56,6	56,2	-0,4	Meerssen	
21089	66,5	65,5	-1	Meerssen	Stein
21090	57,5	57,1	-0,4	Meerssen	Stein
21091	66,7	65,3	-1,4	Meerssen	Stein
21092	55,8	54,5	-1,3	Meerssen	Stein
21093	56,2	54,7	-1,5	Meerssen	Stein
21094	65,7	64,2	-1,5	Meerssen	Stein
21095	60,9	59,4	-1,5	Meerssen	Stein
21096	65,8	64,3	-1,5	Meerssen	Stein
21097	56,3	54,8	-1,5	Meerssen	Stein
21098	65,8	64,3	-1,5	Meerssen	Stein

Referentiepunt	Vigerend gpp	Nieuw vast te stellen gpp	Vershil (dB)	Ligt in gemeente	Heeft invloed op gemeente
21099	53,7	52,2	-1,5	Meerssen	Stein
21100	65,8	64,3	-1,5	Meerssen	Stein
21102	64,8	63,3	-1,5	Stein	Meerssen
21104	65,2	63,7	-1,5	Stein	Meerssen
21105	53	51,5	-1,5	Stein	Meerssen
21106	66,5	65	-1,5	Stein	Meerssen
21107	61	59,5	-1,5	Stein	Meerssen
21108	65,9	64,4	-1,5	Stein	Meerssen
21109	62,9	61,4	-1,5	Stein	Meerssen
21110	66	64,5	-1,5	Stein	Meerssen
21111	64,4	62,9	-1,5	Stein	Meerssen
21112	65	63,5	-1,5	Stein	Meerssen
21113	63,7	62,2	-1,5	Stein	Meerssen
21114	52,6	51,1	-1,5	Stein	Meerssen
21115	59,4	57,9	-1,5	Stein	Meerssen
21117	64,5	63	-1,5	Stein	Meerssen
21118	52,6	51,1	-1,5	Stein	
21119	64,2	62,7	-1,5	Stein	
21120	54,9	53,4	-1,5	Stein	
21121	59,9	58,4	-1,5	Stein	
21122	55,4	53,9	-1,5	Stein	
21124	59,8	58,3	-1,5	Stein	
21125	55,4	53,9	-1,5	Stein	
21126	62,4	60,9	-1,5	Stein	
21127	59,6	58,1	-1,5	Stein	
21128	62,8	61,3	-1,5	Stein	
21129	65,2	63,7	-1,5	Stein	
21130	64,1	62,6	-1,5	Stein	
21131	65,2	63,7	-1,5	Stein	
21132	59,3	57,8	-1,5	Stein	
21133	57,9	56,4	-1,5	Stein	
21134	54,4	52,9	-1,5	Stein	
21135	56,5	55	-1,5	Stein	
21136	54,8	53,3	-1,5	Stein	
21137	58,4	56,9	-1,5	Stein	
21138	57,2	55,7	-1,5	Stein	
21139	60,4	58,9	-1,5	Stein	
21140	56,4	54,9	-1,5	Stein	
21141	60,2	58,7	-1,5	Stein	
21142	56,2	54,7	-1,5	Stein	
21143	63,4	61,9	-1,5	Stein	Beek
21144	59,8	58,3	-1,5	Stein	Beek
21145	60,5	59	-1,5	Stein	Beek
21146	57,6	56,1	-1,5	Stein	Beek
21147	59,1	57,6	-1,5	Stein	Beek
21148	57,9	56,4	-1,5	Stein	Beek
21149	62,8	61,3	-1,5	Stein	Beek
21150	61,7	60,2	-1,5	Stein	Beek
21151	62,1	60,6	-1,5	Stein	Beek
21152	62,5	61	-1,5	Stein	Beek
21153	59,7	58,2	-1,5	Beek	Stein
21154	63,2	61,7	-1,5	Stein	Beek
21155	62,3	60,8	-1,5	Beek	Stein
21156	62,6	61,1	-1,5	Stein	Beek
21157	61,8	60,3	-1,5	Beek	Stein
21158	62,3	60,8	-1,5	Beek	Stein, Sittard-Geleen
21159	63,1	61,6	-1,5	Stein	Beek, Sittard-Geleen
21160	63,6	62,1	-1,5	Beek	Stein, Sittard-Geleen
21161	63,9	62,4	-1,5	Stein	Beek, Sittard-Geleen
21162	60,9	59,4	-1,5	Beek	Stein, Sittard-Geleen
21163	61	59,5	-1,5	Stein	Beek, Sittard-Geleen
21164	60,5	59	-1,5	Beek	Stein, Sittard-Geleen
21165	56	54,5	-1,5	Stein	Beek, Sittard-Geleen
21166	61,9	60,4	-1,5	Beek	Stein, Sittard-Geleen
21167	61,2	59,7	-1,5	Stein	Beek, Sittard-Geleen
21168	61	59,5	-1,5	Beek	Stein, Sittard-Geleen

Referentiepunt	Vigerend gpp	Nieuw vast te stellen gpp	Vershil (dB)	Ligt in gemeente	Heeft invloed op gemeente
21169	63,9	62,4	-1,5	Sittard-Geleen	Beek, Stein
21170	63,2	61,7	-1,5	Beek	Stein, Sittard-Geleen
21171	63,1	61,6	-1,5	Sittard-Geleen	Beek, Stein
21172	63,4	61,9	-1,5	Beek	Stein, Sittard-Geleen
21173	63,5	62	-1,5	Sittard-Geleen	Beek, Stein
21174	63,8	62,3	-1,5	Beek	Stein, Sittard-Geleen
21175	63,9	62,4	-1,5	Sittard-Geleen	Beek, Stein
21176	64,3	62,8	-1,5	Beek	Stein, Sittard-Geleen
21177	64	62,5	-1,5	Sittard-Geleen	Beek, Stein
21178	65,1	63,6	-1,5	Sittard-Geleen	Beek, Stein
21179	64,3	62,8	-1,5	Sittard-Geleen	Beek, Stein
21180	63,9	62,4	-1,5	Sittard-Geleen	Beek
21181	65,1	63,6	-1,5	Sittard-Geleen	Beek
21182	65,9	64,4	-1,5	Sittard-Geleen	Beek
21183	65,7	64,2	-1,5	Sittard-Geleen	Beek
21184	66	64,5	-1,5	Sittard-Geleen	Beek
21185	65,7	64,2	-1,5	Sittard-Geleen	Beek
21186	65,8	64,3	-1,5	Sittard-Geleen	Beek
21187	64,6	63,1	-1,5	Sittard-Geleen	Beek
21188	65,5	64	-1,5	Sittard-Geleen	
21189	59,1	57,6	-1,5	Sittard-Geleen	
21190	64,3	62,8	-1,5	Sittard-Geleen	
21191	63,2	61,7	-1,5	Sittard-Geleen	
21192	64,4	62,9	-1,5	Sittard-Geleen	
21193	66	64,5	-1,5	Sittard-Geleen	
21194	65,1	63,6	-1,5	Sittard-Geleen	
21195	65,8	64,3	-1,5	Sittard-Geleen	
21196	65,5	64	-1,5	Sittard-Geleen	
21197	65,6	64,1	-1,5	Sittard-Geleen	
21198	65	63,5	-1,5	Sittard-Geleen	
21199	62,9	61,4	-1,5	Sittard-Geleen	
21200	59,9	58,4	-1,5	Sittard-Geleen	
21201	54,9	53,4	-1,5	Sittard-Geleen	
21202	64,1	62,6	-1,5	Sittard-Geleen	
21203	65,3	63,8	-1,5	Sittard-Geleen	
21204	65,6	64,1	-1,5	Sittard-Geleen	
21205	65,7	64,2	-1,5	Sittard-Geleen	
21206	66,1	64,6	-1,5	Sittard-Geleen	
21207	65,8	64,3	-1,5	Sittard-Geleen	
21208	66,9	65,4	-1,5	Sittard-Geleen	
21209	66,6	65,1	-1,5	Sittard-Geleen	
21210	64,3	62,8	-1,5	Sittard-Geleen	
21211	66,6	65,1	-1,5	Sittard-Geleen	
21212	66,7	65,2	-1,5	Sittard-Geleen	
21213	66,3	64,8	-1,5	Sittard-Geleen	
21214	65,9	64,4	-1,5	Sittard-Geleen	
21215	61,7	60,2	-1,5	Sittard-Geleen	
21216	65,5	64	-1,5	Sittard-Geleen	
21217	62,5	61	-1,5	Sittard-Geleen	
21218	65,4	63,9	-1,5	Sittard-Geleen	
21219	65,5	64	-1,5	Sittard-Geleen	
21220	67,2	65,7	-1,5	Sittard-Geleen	
21221	67,7	66,2	-1,5	Sittard-Geleen	
21222	68,4	66,9	-1,5	Sittard-Geleen	
21223	67,5	66	-1,5	Sittard-Geleen	
21224	68,6	67,1	-1,5	Sittard-Geleen	
21225	67,6	66,1	-1,5	Sittard-Geleen	
21226	68,7	67,2	-1,5	Sittard-Geleen	
21227	67,5	66	-1,5	Sittard-Geleen	
21228	68,6	67,1	-1,5	Sittard-Geleen	
21229	66,4	64,9	-1,5	Sittard-Geleen	
21230	67,9	66,4	-1,5	Sittard-Geleen	
21231	55,5	54	-1,5	Sittard-Geleen	
21232	65,9	64,4	-1,5	Sittard-Geleen	
21233	66	64,5	-1,5	Sittard-Geleen	
21234	59,4	57,9	-1,5	Sittard-Geleen	

Referentiepunt	Vigerend gpp	Nieuw vast te stellen gpp	Vershil (dB)	Ligt in gemeente	Heeft invloed op gemeente
21235	65,7	64,2	-1,5	Sittard-Geleen	
21236	61	59,5	-1,5	Sittard-Geleen	
21237	65,7	64,2	-1,5	Sittard-Geleen	
21238	64,7	63,2	-1,5	Sittard-Geleen	
21239	65,2	63,7	-1,5	Sittard-Geleen	
21240	64,3	62,8	-1,5	Sittard-Geleen	
21241	65,1	63,6	-1,5	Sittard-Geleen	
21242	65,3	63,8	-1,5	Sittard-Geleen	
21243	66,8	65,3	-1,5	Sittard-Geleen	
21244	69,4	67,9	-1,5	Sittard-Geleen	
21245	66,2	64,7	-1,5	Sittard-Geleen	
21246	63,9	62,4	-1,5	Sittard-Geleen	
21247	63,4	61,9	-1,5	Sittard-Geleen	
21248	63,1	61,6	-1,5	Sittard-Geleen	
21249	62	60,5	-1,5	Sittard-Geleen	
21250	62,8	61,3	-1,5	Sittard-Geleen	
21251	63,1	61,6	-1,5	Sittard-Geleen	
21252	64,6	63,1	-1,5	Sittard-Geleen	
21253	62,2	60,7	-1,5	Sittard-Geleen	
21254	56,3	54,8	-1,5	Sittard-Geleen	
21255	62	60,5	-1,5	Sittard-Geleen	
21256	56,7	55,2	-1,5	Sittard-Geleen	
21257	61,8	60,3	-1,5	Sittard-Geleen	
21258	57,8	56,3	-1,5	Sittard-Geleen	
21259	61,4	59,9	-1,5	Sittard-Geleen	
21260	55,5	54	-1,5	Sittard-Geleen	
21261	62,5	61	-1,5	Sittard-Geleen	
21262	59,2	57,7	-1,5	Sittard-Geleen	
21263	63,6	62,2	-1,4	Sittard-Geleen	
21264	68,3	66,9	-1,4	Sittard-Geleen	
21265	64,7	63,3	-1,4	Sittard-Geleen	
21266	67	66,4	-0,6	Sittard-Geleen	
21267	64,9	64,5	-0,4	Sittard-Geleen	
21268	61,3	61	-0,3	Sittard-Geleen	
21269	66,2	65,9	-0,3	Sittard-Geleen	
21270	67,5	67,2	-0,3	Sittard-Geleen	
21271	67,5	67,1	-0,4	Sittard-Geleen	
21272	65,1	64,6	-0,5	Sittard-Geleen	
21273	65,1	64,7	-0,4	Sittard-Geleen	
21274	65,5	65	-0,5	Sittard-Geleen	
21275	64,2	63,7	-0,5	Sittard-Geleen	
21276	52,1	51,6	-0,5	Sittard-Geleen	
21277	62,2	61,7	-0,5	Sittard-Geleen	
21278	52,5	52,1	-0,4	Sittard-Geleen	
21279	62,3	61,8	-0,5	Sittard-Geleen	
21280	63,6	63,1	-0,5	Sittard-Geleen	
21281	63,1	62,6	-0,5	Sittard-Geleen	
21282	58,5	58	-0,5	Sittard-Geleen	
21283	59,8	59,3	-0,5	Sittard-Geleen	
21284	59,6	59,1	-0,5	Sittard-Geleen	
21285	56,3	55,9	-0,4	Sittard-Geleen	
21306	55	54,5	-0,5	Sittard-Geleen	
21307	58,1	57,6	-0,5	Sittard-Geleen	
21308	49,7	49,3	-0,4	Sittard-Geleen	
21309	61,1	60,7	-0,4	Sittard-Geleen	
21310	49,9	49,6	-0,3	Sittard-Geleen	
21311	59,2	58,7	-0,5	Sittard-Geleen	
21312	50	49,7	-0,3	Sittard-Geleen	
21313	63,2	62,7	-0,5	Sittard-Geleen	
21314	49,9	49,6	-0,3	Sittard-Geleen	
21315	58,7	58,2	-0,5	Sittard-Geleen	
21316	49,9	49,7	-0,2	Sittard-Geleen	
21317	59,6	59,1	-0,5	Sittard-Geleen	
21318	50,3	50	-0,3	Sittard-Geleen	
21319	60,2	59,7	-0,5	Sittard-Geleen	
21451	56,8	56,7	-0,1	Meerssen	

Referentiepunt	Vigerend gpp	Nieuw vast te stellen gpp	Verskil (dB)	Ligt in gemeente	Heeft invloed op gemeente
21452	64,7	64,5	-0,2	Meerssen	
21453	56,5	56,4	-0,1	Sittard-Geleen	
22525	60,6	59,1	-1,5	Hollands Kroon	
22526	59,5	58	-1,5	Hollands Kroon	
22527	61	59,5	-1,5	Hollands Kroon	
22528	60,5	59	-1,5	Hollands Kroon	
22529	60,8	59,3	-1,5	Hollands Kroon	
22530	59,4	57,9	-1,5	Hollands Kroon	
22531	60,6	59,1	-1,5	Hollands Kroon	
22532	58,6	57,1	-1,5	Hollands Kroon	
22533	60	58,5	-1,5	Hollands Kroon	
22534	58,4	56,9	-1,5	Hollands Kroon	
22535	59,5	58	-1,5	Hollands Kroon	
22536	58	56,5	-1,5	Hollands Kroon	
22537	58,4	56,9	-1,5	Hollands Kroon	
22538	58,4	56,9	-1,5	Hollands Kroon	
22539	58,5	57	-1,5	Hollands Kroon	
22540	57,8	56,3	-1,5	Hollands Kroon	
22541	57,9	56,4	-1,5	Hollands Kroon	
22542	57,8	56,3	-1,5	Hollands Kroon	
22543	59	57,5	-1,5	Hollands Kroon	
22544	57,4	55,9	-1,5	Hollands Kroon	
22545	58,1	56,6	-1,5	Hollands Kroon	
22546	57	55,5	-1,5	Hollands Kroon	
22547	58	56,5	-1,5	Hollands Kroon	
22548	56,5	55	-1,5	Hollands Kroon	
22549	57,2	55,7	-1,5	Hollands Kroon	
22550	56,1	54,6	-1,5	Hollands Kroon	
22551	56,5	55	-1,5	Hollands Kroon	
22552	56	54,5	-1,5	Hollands Kroon	
22553	55,4	53,9	-1,5	Hollands Kroon	
22554	55,2	53,7	-1,5	Hollands Kroon	
22555	55,6	54,1	-1,5	Hollands Kroon	
22556	55	53,5	-1,5	Hollands Kroon	
22557	54,6	53,1	-1,5	Hollands Kroon	
22558	54,7	53,3	-1,4	Hollands Kroon	
22559	53,6	52,6	-1	Hollands Kroon	
22560	54,5	53,9	-0,6	Hollands Kroon	
22561	53,5	53,4	-0,1	Hollands Kroon	
22570	53,4	53,3	-0,1	Hollands Kroon	
22571	55,8	55,4	-0,4	Hollands Kroon	
22572	55,9	55,1	-0,8	Hollands Kroon	
22573	56,9	55,4	-1,5	Hollands Kroon	
22574	55,9	54,3	-1,6	Hollands Kroon	
22575	57,9	56,3	-1,6	Hollands Kroon	
22576	56,8	55,2	-1,6	Hollands Kroon	
22577	58,5	56,9	-1,6	Hollands Kroon	
22578	56,7	55,1	-1,6	Hollands Kroon	
22579	59,1	57,5	-1,6	Hollands Kroon	
22580	57,7	56,1	-1,6	Hollands Kroon	
22581	59	57,4	-1,6	Hollands Kroon	
22582	57,8	56,2	-1,6	Hollands Kroon	
22583	56,9	55,3	-1,6	Hollands Kroon	
22584	56,8	55,2	-1,6	Hollands Kroon	
22585	57,5	55,9	-1,6	Hollands Kroon	
22586	57,7	56,1	-1,6	Hollands Kroon	
22587	58	56,4	-1,6	Hollands Kroon	
22588	58,3	56,7	-1,6	Hollands Kroon	
22589	58,2	56,6	-1,6	Hollands Kroon	
22590	58,5	56,9	-1,6	Hollands Kroon	
22591	58,5	56,9	-1,6	Hollands Kroon	
22592	58,8	57,2	-1,6	Hollands Kroon	
22593	58,8	57,2	-1,6	Hollands Kroon	
22594	58,8	57,2	-1,6	Hollands Kroon	
22595	59,2	57,6	-1,6	Hollands Kroon	
22596	59,2	57,6	-1,6	Hollands Kroon	

Referentiepunt	Vigerend gpp	Nieuw vast te stellen gpp	Vershil (dB)	Ligt in gemeente	Heeft invloed op gemeente
22597	59,5	57,9	-1,6	Hollands Kroon	
22598	59,3	57,7	-1,6	Hollands Kroon	
22599	59,4	57,8	-1,6	Hollands Kroon	
22600	60	58,4	-1,6	Hollands Kroon	
22601	58,8	57,2	-1,6	Hollands Kroon	
22602	58,6	57	-1,6	Hollands Kroon	
22603	59,3	57,7	-1,6	Hollands Kroon	
22604	58,5	56,9	-1,6	Hollands Kroon	
22605	60,4	58,8	-1,6	Hollands Kroon	
22606	60,5	58,9	-1,6	Hollands Kroon	
22607	60,1	58,5	-1,6	Hollands Kroon	
22608	59,8	58,2	-1,6	Hollands Kroon	
22609	59,9	58,3	-1,6	Hollands Kroon	
22610	60	58,4	-1,6	Hollands Kroon	
22611	59,8	58,2	-1,6	Hollands Kroon	
22612	60,1	58,5	-1,6	Hollands Kroon	
22613	59,9	58,3	-1,6	Hollands Kroon	
22614	60,2	58,6	-1,6	Hollands Kroon	Schagen
22615	59,8	58,2	-1,6	Hollands Kroon	Schagen
22616	60	58,4	-1,6	Hollands Kroon	Schagen
22617	59,9	58,3	-1,6	Hollands Kroon	Schagen
22618	58,9	57,3	-1,6	Hollands Kroon	Schagen
22619	59,3	57,7	-1,6	Hollands Kroon	Schagen
22620	58,1	56,5	-1,6	Hollands Kroon	Schagen
22621	59,8	58,2	-1,6	Hollands Kroon	Schagen
22622	56,7	55,1	-1,6	Hollands Kroon	Schagen
22623	59,7	58,1	-1,6	Hollands Kroon	Schagen
22624	58,4	56,8	-1,6	Hollands Kroon	Schagen
22625	59,7	58,1	-1,6	Hollands Kroon	Schagen
22626	59,5	57,9	-1,6	Hollands Kroon	Schagen
22627	59,4	57,8	-1,6	Hollands Kroon	Schagen
22628	59,5	57,9	-1,6	Schagen	Hollands Kroon, Zijpe
22629	60,2	58,6	-1,6	Schagen	Hollands Kroon, Zijpe
22630	60,3	58,7	-1,6	Schagen	Hollands Kroon, Zijpe
22631	59,7	58,1	-1,6	Schagen	Hollands Kroon, Zijpe
22632	59,7	58,1	-1,6	Schagen	Hollands Kroon, Zijpe
22633	59,5	57,9	-1,6	Schagen	Hollands Kroon, Zijpe
22634	60,9	59,3	-1,6	Schagen	Hollands Kroon, Zijpe
22635	60,1	58,5	-1,6	Schagen	Hollands Kroon, Zijpe
22636	61,4	59,8	-1,6	Schagen	Hollands Kroon, Zijpe
22637	59,8	58,2	-1,6	Schagen	Hollands Kroon, Zijpe
22638	60,7	59,1	-1,6	Schagen	Hollands Kroon, Zijpe
22639	59,3	57,7	-1,6	Schagen	Hollands Kroon, Zijpe
22640	61,1	59,5	-1,6	Schagen	Zijpe
22641	59,7	58,1	-1,6	Schagen	Hollands Kroon
22642	60,9	59,3	-1,6	Schagen	Zijpe
22643	60,4	58,8	-1,6	Schagen	Zijpe
22644	60,9	59,3	-1,6	Schagen	Zijpe
22645	60	58,4	-1,6	Schagen	Zijpe
22646	60,9	59,3	-1,6	Schagen	Zijpe
22647	59,9	58,3	-1,6	Schagen	Zijpe
22648	60,6	59	-1,6	Schagen	Zijpe
22649	60,1	58,5	-1,6	Schagen	Zijpe
22650	60,1	58,5	-1,6	Schagen	Zijpe
22651	60,2	58,6	-1,6	Schagen	Zijpe
22652	60,7	59,1	-1,6	Schagen	Zijpe
22653	60,5	58,9	-1,6	Schagen	Zijpe
22654	60,6	59	-1,6	Schagen	Zijpe
22655	60,9	59,3	-1,6	Schagen	Zijpe
22656	60,7	59,1	-1,6	Schagen	Zijpe
22657	61	59,4	-1,6	Schagen	Zijpe
22658	59,8	58,2	-1,6	Schagen	Zijpe
22659	60,8	59,2	-1,6	Schagen	Zijpe
22660	59	57,4	-1,6	Schagen	Zijpe
22661	61	59,4	-1,6	Schagen	Zijpe
22662	59	57,4	-1,6	Schagen	Zijpe

Referentiepunt	Vigerend gpp	Nieuw vast te stellen gpp	Vershil (dB)	Ligt in gemeente	Heeft invloed op gemeente
22663	61,1	59,5	-1,6	Schagen	Zijpe
22664	59,4	57,8	-1,6	Schagen	Zijpe
22665	60,4	58,8	-1,6	Schagen	Zijpe
22666	59,1	57,5	-1,6	Schagen	Zijpe
22667	61	59,4	-1,6	Schagen	Zijpe
22668	55,8	54,2	-1,6	Schagen	Zijpe
22669	61	59,5	-1,5	Schagen	Zijpe
22670	60,1	58,5	-1,6	Schagen	Zijpe
22671	60,7	59,1	-1,6	Schagen	Zijpe
22672	58,6	57	-1,6	Schagen	Zijpe
22673	60,1	58,5	-1,6	Schagen	Zijpe
22674	58,7	57,1	-1,6	Schagen	Zijpe
22675	59,7	58,1	-1,6	Schagen	Zijpe
22676	57,4	55,8	-1,6	Schagen	Zijpe
22677	59,4	57,8	-1,6	Schagen	Zijpe
22678	56,8	55,2	-1,6	Schagen	Zijpe
22679	59,2	57,6	-1,6	Schagen	Zijpe
22680	57,9	56,3	-1,6	Schagen	Zijpe
22681	58,6	57,3	-1,3	Schagen	Zijpe
22682	56,6	55,2	-1,4	Schagen	Zijpe
22683	57	56,9	-0,1	Schagen	Zijpe
22684	55	54,9	-0,1	Schagen	Zijpe
23079	57,9	57,6	-0,3	Den Helder	
23080	59,9	58,9	-1	Den Helder	
23081	58,1	56,6	-1,5	Den Helder	
23082	59	57,5	-1,5	Den Helder	
23083	58	56,5	-1,5	Den Helder	
23084	58	56,5	-1,5	Den Helder	
23085	57,1	55,6	-1,5	Den Helder	
23086	58,9	57,4	-1,5	Den Helder	
23087	58,4	56,9	-1,5	Den Helder	
23088	60,4	58,9	-1,5	Den Helder	
23089	58,9	57,4	-1,5	Den Helder	
23090	60,7	59,2	-1,5	Den Helder	
23091	58,6	57,1	-1,5	Den Helder	
23092	60,7	59,2	-1,5	Den Helder	
23093	58,4	56,9	-1,5	Den Helder	
23094	60,7	59,2	-1,5	Den Helder	
23095	58,3	56,8	-1,5	Den Helder	
23096	60,7	59,2	-1,5	Den Helder	
23097	59,2	57,7	-1,5	Den Helder	
23098	60,8	59,3	-1,5	Den Helder	
23099	59,6	58,1	-1,5	Den Helder	
23100	61	59,5	-1,5	Den Helder	
23101	59	57,5	-1,5	Den Helder	
23102	60,8	59,3	-1,5	Den Helder	
23103	59,7	58,2	-1,5	Den Helder	
23104	60,6	59,1	-1,5	Den Helder	Hollands Kroon
23105	59,3	57,8	-1,5	Den Helder	Hollands Kroon
23106	58,9	57,4	-1,5	Den Helder	Hollands Kroon
23107	61	59,5	-1,5	Den Helder	Hollands Kroon
23108	59,3	57,8	-1,5	Den Helder	Hollands Kroon
23109	61,1	59,6	-1,5	Den Helder	Hollands Kroon
23110	60,8	59,3	-1,5	Den Helder	Hollands Kroon
23111	62	60,5	-1,5	Den Helder	Hollands Kroon
23112	66	64,5	-1,5	Den Helder	Hollands Kroon
23113	68,5	67	-1,5	Den Helder	Hollands Kroon
23114	69,5	68	-1,5	Hollands Kroon	Den Helder
23115	68,9	67,4	-1,5	Hollands Kroon	Den Helder
23116	61,1	59,6	-1,5	Hollands Kroon	Den Helder
23117	61,9	60,4	-1,5	Hollands Kroon	Den Helder
23118	60,5	59	-1,5	Hollands Kroon	Den Helder
23119	61	59,5	-1,5	Hollands Kroon	Den Helder
23120	60,3	58,8	-1,5	Hollands Kroon	Den Helder
23121	61,3	59,8	-1,5	Hollands Kroon	Den Helder
23122	60,5	59	-1,5	Hollands Kroon	Den Helder

Referentiepunt	Vigerend gpp	Nieuw vast te stellen gpp	Verschil (dB)	Ligt in gemeente	Heeft invloed op gemeente
23123	61,8	60,3	-1,5	Hollands Kroon	Den Helder
23124	61	59,5	-1,5	Hollands Kroon	
23125	61,8	60,3	-1,5	Hollands Kroon	
23126	61,4	59,9	-1,5	Hollands Kroon	
23127	62,1	60,6	-1,5	Hollands Kroon	
23128	61,5	60	-1,5	Hollands Kroon	
23129	62	60,5	-1,5	Hollands Kroon	
23130	60,7	59,2	-1,5	Hollands Kroon	
23131	61,2	59,7	-1,5	Hollands Kroon	
23132	60,3	58,8	-1,5	Hollands Kroon	
23133	61,7	60,2	-1,5	Hollands Kroon	
23134	59,3	57,8	-1,5	Hollands Kroon	
23135	61,1	59,6	-1,5	Hollands Kroon	
23136	59,5	58	-1,5	Hollands Kroon	
23137	60,9	59,4	-1,5	Hollands Kroon	
23138	60,6	59,1	-1,5	Hollands Kroon	
23139	60,6	59,1	-1,5	Hollands Kroon	
23140	61,2	59,7	-1,5	Hollands Kroon	
23141	60,1	58,6	-1,5	Hollands Kroon	
23142	61,5	60	-1,5	Hollands Kroon	
23143	60,5	59	-1,5	Hollands Kroon	
23144	61,5	60	-1,5	Hollands Kroon	
23145	60,3	58,8	-1,5	Hollands Kroon	
23146	61,3	59,8	-1,5	Hollands Kroon	
23147	60,3	58,8	-1,5	Hollands Kroon	
23148	61	59,5	-1,5	Hollands Kroon	
23149	61	59,5	-1,5	Hollands Kroon	
23150	61,2	59,7	-1,5	Hollands Kroon	
23151	60,4	58,9	-1,5	Hollands Kroon	
23152	61,2	59,7	-1,5	Hollands Kroon	
23153	60,8	59,3	-1,5	Hollands Kroon	
23154	61	59,5	-1,5	Hollands Kroon	
23155	60,5	59	-1,5	Hollands Kroon	
23156	60,9	59,4	-1,5	Hollands Kroon	
23157	60,2	58,7	-1,5	Hollands Kroon	
23158	60,9	59,4	-1,5	Hollands Kroon	
23159	59,8	58,3	-1,5	Hollands Kroon	
23160	60,4	58,9	-1,5	Hollands Kroon	
23161	59	57,5	-1,5	Hollands Kroon	
23162	60,4	58,9	-1,5	Hollands Kroon	
23163	59,3	57,8	-1,5	Hollands Kroon	
23164	60,9	59,4	-1,5	Hollands Kroon	
23165	59,3	57,8	-1,5	Hollands Kroon	
23166	60,8	59,3	-1,5	Hollands Kroon	
23167	59,2	57,7	-1,5	Hollands Kroon	
23168	60,5	59	-1,5	Hollands Kroon	
23169	59,8	58,3	-1,5	Hollands Kroon	
23170	60,1	58,6	-1,5	Hollands Kroon	
25049	66,8	65,2	-1,6	Haarlemmerliede en Spaarnwoude	Haarlemmermeer
25050	68,2	66,6	-1,6	Haarlemmerliede en Spaarnwoude	Haarlemmermeer
25051	66,8	65,2	-1,6	Haarlemmerliede en Spaarnwoude	Haarlemmermeer
25052	67,6	66	-1,6	Haarlemmerliede en Spaarnwoude	Haarlemmermeer
25053	68	66,4	-1,6	Haarlemmerliede en Spaarnwoude	Haarlemmermeer
25054	68,5	66,9	-1,6	Haarlemmerliede en Spaarnwoude	Haarlemmermeer
25055	68,3	66,7	-1,6	Haarlemmerliede en Spaarnwoude	Haarlemmermeer
25056	68,5	66,9	-1,6	Haarlemmerliede en Spaarnwoude	Haarlemmermeer
25057	68,2	66,6	-1,6	Haarlemmerliede en Spaarnwoude	Haarlemmermeer
25058	68,4	66,8	-1,6	Haarlemmerliede en Spaarnwoude	Haarlemmermeer
25059	68,1	66,5	-1,6	Haarlemmerliede en Spaarnwoude	Haarlemmermeer
25060	68,2	66,6	-1,6	Haarlemmerliede en Spaarnwoude	Haarlemmermeer
25061	67,9	66,3	-1,6	Haarlemmerliede en Spaarnwoude	Haarlemmermeer
25062	68,4	66,8	-1,6	Haarlemmerliede en Spaarnwoude	Haarlemmermeer
25063	67	65,4	-1,6	Haarlemmerliede en Spaarnwoude	Haarlemmermeer
25064	68,4	66,8	-1,6	Haarlemmerliede en Spaarnwoude	Haarlemmermeer
25065	66,8	65,2	-1,6	Haarlemmerliede en Spaarnwoude	Haarlemmermeer
25066	68,3	66,7	-1,6	Haarlemmerliede en Spaarnwoude	Haarlemmermeer

Referentiepunt	Vigerend gpp	Nieuw vast te stellen gpp	Vershil (dB)	Ligt in gemeente	Heeft invloed op gemeente
25067	67,2	65,6	-1,6	Haarlemmerliede en Spaarnwoude	Haarlemmermeer
25068	68,3	66,7	-1,6	Haarlemmerliede en Spaarnwoude	Haarlemmermeer
25069	67,4	65,8	-1,6	Haarlemmerliede en Spaarnwoude	Haarlemmermeer
25070	67,9	66,3	-1,6	Haarlemmerliede en Spaarnwoude	Haarlemmermeer
25071	67,9	66,3	-1,6	Haarlemmerliede en Spaarnwoude	Haarlemmermeer
25072	68,1	66,5	-1,6	Haarlemmerliede en Spaarnwoude	Haarlemmermeer
25073	68,3	66,7	-1,6	Haarlemmerliede en Spaarnwoude	Haarlemmermeer
25074	68,2	66,6	-1,6	Haarlemmerliede en Spaarnwoude	Haarlemmermeer
25075	68,3	66,7	-1,6	Haarlemmerliede en Spaarnwoude	Haarlemmermeer
25076	68,1	66,5	-1,6	Haarlemmerliede en Spaarnwoude	Haarlemmermeer
25077	68,1	66,5	-1,6	Haarlemmerliede en Spaarnwoude	Haarlemmermeer
25078	68,3	66,7	-1,6	Haarlemmerliede en Spaarnwoude	Haarlemmermeer
25079	68,1	66,5	-1,6	Haarlemmerliede en Spaarnwoude	Haarlemmermeer
25080	68,2	66,6	-1,6	Haarlemmerliede en Spaarnwoude	Haarlemmermeer
25081	68,2	66,6	-1,6	Haarlemmerliede en Spaarnwoude	Haarlemmermeer
25082	68,1	66,5	-1,6	Haarlemmerliede en Spaarnwoude	Haarlemmermeer
25083	67,8	66,2	-1,6	Haarlemmerliede en Spaarnwoude	Haarlemmermeer
25084	68,2	66,6	-1,6	Haarlemmerliede en Spaarnwoude	Haarlemmermeer
25085	67,5	65,9	-1,6	Haarlemmerliede en Spaarnwoude	Haarlemmermeer
25086	67,9	66,3	-1,6	Haarlemmerliede en Spaarnwoude	Haarlemmermeer
25087	68,2	66,6	-1,6	Haarlemmerliede en Spaarnwoude	Haarlemmermeer
25088	67,6	66	-1,6	Haarlemmerliede en Spaarnwoude	Haarlemmermeer
25089	67,8	66,2	-1,6	Haarlemmerliede en Spaarnwoude	Haarlemmermeer
25090	67,2	65,6	-1,6	Haarlemmerliede en Spaarnwoude	Haarlemmermeer
25091	68,1	66,5	-1,6	Haarlemmerliede en Spaarnwoude	Haarlemmermeer
25092	67,3	65,7	-1,6	Haarlemmerliede en Spaarnwoude	Haarlemmermeer
25093	68,2	66,6	-1,6	Haarlemmerliede en Spaarnwoude	Haarlemmermeer
25094	67,4	65,8	-1,6	Haarlemmerliede en Spaarnwoude	Haarlemmermeer
25095	68,2	66,6	-1,6	Haarlemmerliede en Spaarnwoude	Haarlemmermeer
25096	67,1	65,5	-1,6	Haarlemmerliede en Spaarnwoude	Haarlemmermeer
25097	68,1	66,5	-1,6	Haarlemmerliede en Spaarnwoude	Haarlemmermeer
25098	67,7	66,1	-1,6	Haarlemmerliede en Spaarnwoude	Haarlemmermeer
25099	67,9	66,3	-1,6	Haarlemmerliede en Spaarnwoude	Haarlemmermeer
25100	67,5	65,9	-1,6	Haarlemmerliede en Spaarnwoude	Haarlemmermeer
25101	68,2	66,6	-1,6	Haarlemmerliede en Spaarnwoude	Haarlemmermeer
25102	67,3	65,7	-1,6	Haarlemmerliede en Spaarnwoude	Haarlemmermeer
25103	68,2	66,6	-1,6	Haarlemmerliede en Spaarnwoude	Haarlemmermeer
25104	67,4	65,8	-1,6	Haarlemmerliede en Spaarnwoude	Haarlemmermeer
25105	68,1	66,5	-1,6	Haarlemmerliede en Spaarnwoude	Haarlemmerliede c.a.
25106	67,6	66	-1,6	Haarlemmerliede en Spaarnwoude	Haarlemmermeer
25107	68,2	66,6	-1,6	Haarlemmerliede en Spaarnwoude	Haarlem
25108	67,7	66,1	-1,6	Haarlemmerliede en Spaarnwoude	Haarlem, Haarlemmermeer
25109	68,2	66,6	-1,6	Haarlemmerliede en Spaarnwoude	Haarlem
25110	67,8	66,2	-1,6	Haarlemmerliede en Spaarnwoude	Haarlem, Haarlemmermeer
25111	68,1	66,5	-1,6	Haarlemmerliede en Spaarnwoude	Haarlem
25112	68,1	66,5	-1,6	Haarlemmerliede en Spaarnwoude	Haarlem, Haarlemmermeer
25113	67,5	65,9	-1,6	Haarlemmerliede en Spaarnwoude	Haarlem
25114	68,1	66,5	-1,6	Haarlemmerliede en Spaarnwoude	Haarlem, Haarlemmermeer
25115	72,7	71,1	-1,6	Haarlemmerliede en Spaarnwoude	Haarlem
25116	74,9	73,3	-1,6	Haarlemmerliede en Spaarnwoude	Haarlem, Haarlemmermeer
25117	72,3	70,7	-1,6	Haarlem	Haarlemmerliede en Spaarnwoude
25118	70,4	68,8	-1,6	Haarlem	Haarlemmerliede en Spaarnwoude, Haarlemmermeer
25119	68,2	66,6	-1,6	Haarlem	Haarlemmerliede en Spaarnwoude
25120	68	66,4	-1,6	Haarlem	Haarlemmerliede en Spaarnwoude
25121	67,5	65,9	-1,6	Haarlem	Haarlemmerliede en Spaarnwoude
25122	67,5	65,9	-1,6	Haarlem	Haarlemmerliede en Spaarnwoude
25123	66,8	65,2	-1,6	Haarlem	Haarlemmerliede en Spaarnwoude
25124	67,3	65,7	-1,6	Haarlem	Haarlemmerliede en Spaarnwoude
25125	66,4	64,8	-1,6	Haarlem	Haarlemmerliede en Spaarnwoude
25126	67,3	65,7	-1,6	Haarlem	Haarlemmerliede en Spaarnwoude
25127	66,2	64,6	-1,6	Haarlem	Haarlemmerliede en Spaarnwoude
25128	66,7	65,1	-1,6	Haarlem	Haarlemmerliede en Spaarnwoude
25129	66,8	65,2	-1,6	Haarlem	Haarlemmerliede c.a.
25130	65,9	64,3	-1,6	Haarlem	Haarlemmerliede en Spaarnwoude
25131	64,5	62,9	-1,6	Haarlem	
25132	63,5	61,9	-1,6	Haarlem	Haarlemmerliede en Spaarnwoude

Referentiepunt	Vigerend gpp	Nieuw vast te stellen gpp	Vershil (dB)	Ligt in gemeente	Heeft invloed op gemeente
25133	65,8	64,2	-1,6	Haarlem	
25134	64,1	62,5	-1,6	Haarlem	
25135	65	63,4	-1,6	Haarlem	
25136	65,9	64,3	-1,6	Haarlem	
25137	68,4	66,8	-1,6	Haarlem	
25138	67,3	65,7	-1,6	Haarlem	
25139	68,5	66,9	-1,6	Haarlem	
25140	67,5	65,9	-1,6	Haarlem	
25141	69	67,4	-1,6	Haarlem	
25142	67,7	66,1	-1,6	Haarlem	
25143	67,6	66	-1,6	Haarlem	
25144	67,3	65,7	-1,6	Haarlem	
25145	67,2	65,6	-1,6	Haarlem	
25146	66,9	65,3	-1,6	Haarlem	
25147	66,6	65	-1,6	Haarlem	
25148	66,3	64,7	-1,6	Haarlem	
25149	65,7	64,1	-1,6	Haarlem	
25150	65	63,4	-1,6	Haarlem	
25151	65,3	63,7	-1,6	Haarlem	
25152	64,4	62,8	-1,6	Haarlem	
25153	65,5	63,9	-1,6	Haarlem	
25154	63,6	62	-1,6	Haarlem	
25155	65,4	63,8	-1,6	Haarlem	
25156	62,6	61	-1,6	Haarlem	
25157	62,1	60,5	-1,6	Haarlem	
25158	65,3	63,7	-1,6	Haarlem	
25159	62,6	61,2	-1,4	Haarlem	
25160	65,9	64,7	-1,2	Haarlem	
25161	62,4	62,3	-0,1	Haarlem	
25191	67,8	67,7	-0,1	Amsterdam	
25192	67,3	66,9	-0,4	Amsterdam	
25193	67,7	66,9	-0,8	Amsterdam	
25194	67,6	66,9	-0,7	Amsterdam	
25195	64,6	63,8	-0,8	Amsterdam	
25196	66,7	66	-0,7	Amsterdam	
25197	68,1	67,3	-0,8	Amsterdam	
25198	67,1	66,5	-0,6	Amsterdam	
25199	68,3	67,4	-0,9	Amsterdam	
25200	67,3	66,7	-0,6	Amsterdam	
25201	68,1	67,3	-0,8	Amsterdam	
25202	66,7	66,1	-0,6	Amsterdam	
25203	67,7	66,8	-0,9	Amsterdam	
25204	66,8	66,1	-0,7	Amsterdam	
25205	67,7	66,7	-1	Amsterdam	
25206	66,9	66	-0,9	Amsterdam	
25207	67,7	66,1	-1,6	Amsterdam	
25208	67,6	66	-1,6	Amsterdam	
25209	67,8	66,2	-1,6	Amsterdam	
25210	67,8	66,2	-1,6	Amsterdam	
25211	67,5	65,9	-1,6	Amsterdam	
25212	67,9	66,3	-1,6	Amsterdam	
25213	68	66,4	-1,6	Amsterdam	
25214	68	66,4	-1,6	Amsterdam	
25215	68,1	66,5	-1,6	Amsterdam	
25216	67,6	66	-1,6	Amsterdam	
25217	67,9	66,3	-1,6	Amsterdam	
25218	67,8	66,2	-1,6	Amsterdam	
25219	67,7	66,1	-1,6	Amsterdam	
25220	67,8	66,2	-1,6	Amsterdam	
25221	67,9	66,3	-1,6	Amsterdam	
25222	67,7	66,1	-1,6	Amsterdam	
25223	67,8	66,2	-1,6	Amsterdam	
25224	67,7	66,1	-1,6	Amsterdam	
25225	67,6	66	-1,6	Amsterdam	
25226	67,6	66	-1,6	Amsterdam	
25227	68	66,4	-1,6	Amsterdam	

Referentiepunt	Vigerend gpp	Nieuw vast te stellen gpp	Vershil (dB)	Ligt in gemeente	Heeft invloed op gemeente
25228	67,6	66	-1,6	Amsterdam	
25229	67,4	65,8	-1,6	Amsterdam	
25230	67,6	66	-1,6	Amsterdam	
25231	67,8	66,2	-1,6	Amsterdam	
25232	67,8	66,2	-1,6	Amsterdam	
25233	67,7	66,1	-1,6	Amsterdam	
25234	67,8	66,2	-1,6	Amsterdam	
25235	67,7	66,1	-1,6	Amsterdam	
25236	67,9	66,3	-1,6	Amsterdam	
25237	67,8	66,2	-1,6	Amsterdam	
25238	67,9	66,3	-1,6	Amsterdam	
25239	68	66,4	-1,6	Amsterdam	
25240	67,9	66,3	-1,6	Amsterdam	
25241	68,2	66,6	-1,6	Amsterdam	
25242	68	66,4	-1,6	Amsterdam	
25243	68,1	66,5	-1,6	Amsterdam	Haarlemmerliede en Spaarnwoude
25244	68,1	66,5	-1,6	Amsterdam	Haarlemmerliede en Spaarnwoude
25245	67,6	66	-1,6	Amsterdam	Haarlemmerliede en Spaarnwoude
25246	68,5	66,9	-1,6	Amsterdam	Haarlemmerliede en Spaarnwoude
25247	67,7	66,1	-1,6	Amsterdam	Haarlemmerliede en Spaarnwoude
25248	68,5	66,9	-1,6	Amsterdam	Haarlemmerliede en Spaarnwoude
25249	67,9	66,3	-1,6	Amsterdam	Haarlemmerliede en Spaarnwoude
25250	68,7	67,1	-1,6	Amsterdam	Haarlemmerliede en Spaarnwoude
25251	67,3	65,7	-1,6	Amsterdam	Haarlemmerliede en Spaarnwoude
25252	69	67,4	-1,6	Amsterdam	Haarlemmerliede en Spaarnwoude
25253	58,6	57	-1,6	Haarlemmerliede en Spaarnwoude	Amsterdam
25254	69,6	68	-1,6	Haarlemmerliede en Spaarnwoude	Amsterdam
25255	63,9	62,3	-1,6	Haarlemmerliede en Spaarnwoude	Amsterdam
25256	67,9	66,3	-1,6	Haarlemmerliede en Spaarnwoude	Amsterdam, Haarlemmermeer
25257	66	64,4	-1,6	Haarlemmerliede en Spaarnwoude	Amsterdam, Haarlemmermeer
25258	66,8	65,2	-1,6	Haarlemmerliede en Spaarnwoude	Amsterdam, Haarlemmermeer
25259	65,4	63,8	-1,6	Haarlemmerliede en Spaarnwoude	Amsterdam, Haarlemmermeer
25260	68,9	67,3	-1,6	Haarlemmerliede en Spaarnwoude	Amsterdam, Haarlemmermeer
25261	68,3	66,7	-1,6	Haarlemmerliede en Spaarnwoude	Amsterdam, Haarlemmermeer
25262	67,3	65,7	-1,6	Haarlemmerliede en Spaarnwoude	Amsterdam, Haarlemmermeer
25263	67,7	66,1	-1,6	Haarlemmerliede en Spaarnwoude	Haarlemmermeer
25264	67,1	65,5	-1,6	Haarlemmerliede en Spaarnwoude	Amsterdam, Haarlemmermeer
25265	69,2	67,6	-1,6	Haarlemmerliede en Spaarnwoude	Haarlemmermeer
25266	68,2	66,6	-1,6	Haarlemmerliede en Spaarnwoude	Haarlemmermeer
25267	65,6	64	-1,6	Haarlemmerliede en Spaarnwoude	Haarlemmermeer
25268	67,1	65,5	-1,6	Haarlemmerliede en Spaarnwoude	Haarlemmermeer
25269	66,8	65,2	-1,6	Haarlemmerliede en Spaarnwoude	Haarlemmermeer
25270	66,9	65,3	-1,6	Haarlemmerliede en Spaarnwoude	Haarlemmermeer
25271	66,6	65	-1,6	Haarlemmerliede en Spaarnwoude	Haarlemmermeer
25272	66,4	64,8	-1,6	Haarlemmerliede en Spaarnwoude	Haarlemmermeer
25273	65,7	64,1	-1,6	Haarlemmerliede en Spaarnwoude	Haarlemmermeer
25274	65,8	64,2	-1,6	Haarlemmerliede en Spaarnwoude	Haarlemmermeer
25275	66,6	65	-1,6	Haarlemmerliede en Spaarnwoude	Haarlemmermeer
25276	64,4	62,8	-1,6	Haarlemmerliede en Spaarnwoude	Haarlemmermeer
25277	67,2	65,6	-1,6	Haarlemmerliede en Spaarnwoude	Haarlemmermeer
25278	65,4	63,8	-1,6	Haarlemmerliede en Spaarnwoude	Haarlemmermeer
25279	67,3	65,7	-1,6	Haarlemmerliede en Spaarnwoude	Haarlemmermeer
25280	67,3	65,7	-1,6	Haarlemmerliede en Spaarnwoude	Haarlemmermeer
25281	66,9	65,3	-1,6	Haarlemmerliede en Spaarnwoude	Haarlemmermeer
25282	66,9	65,3	-1,6	Haarlemmerliede en Spaarnwoude	Haarlemmermeer
25283	66,7	65,1	-1,6	Haarlemmerliede en Spaarnwoude	Haarlemmermeer
25284	66,6	65	-1,6	Haarlemmerliede en Spaarnwoude	Haarlemmermeer
25285	66,7	65,1	-1,6	Haarlemmerliede en Spaarnwoude	Haarlemmermeer
25286	67,3	65,7	-1,6	Haarlemmerliede en Spaarnwoude	Haarlemmermeer
25888	65,5	64,8	-0,7	Gooise Meren	Bussum
25889	67,5	66	-1,5	Gooise Meren	Bussum
25890	65,5	63,1	-2,4	Gooise Meren	Bussum
25891	68,4	65,5	-2,9	Gooise Meren	Bussum
25892	68,4	65,4	-3	Gooise Meren	Bussum
25893	69,2	66,2	-3	Gooise Meren	Bussum
25894	69,1	66,1	-3	Gooise Meren	Hilversum, Bussum

Referentiepunt	Vigerend gpp	Nieuw vast te stellen gpp	Verschil (dB)	Ligt in gemeente	Heeft invloed op gemeente
25895	69,2	66,2	-3	Gooise Meren	Hilversum, Bussum
25896	69,6	66,6	-3	Gooise Meren	Hilversum, Bussum
25897	69,2	66,2	-3	Gooise Meren	Hilversum, Bussum
25898	69,1	66,1	-3	Gooise Meren	Hilversum, Bussum
25899	68,8	65,8	-3	Gooise Meren	Hilversum, Bussum
25900	69,3	66,3	-3	Gooise Meren	Hilversum, Bussum
25901	68,7	65,7	-3	Gooise Meren	Hilversum, Bussum
25902	70,6	67,6	-3	Gooise Meren	Hilversum, Bussum
25903	68,9	65,9	-3	Gooise Meren	Hilversum, Bussum
25904	70,5	67,5	-3	Hilversum	Gooise Meren
25905	68,9	65,9	-3	Gooise Meren	Hilversum, Bussum
25906	70,8	67,8	-3	Hilversum	Gooise Meren
25907	69,3	66,3	-3	Hilversum	Gooise Meren
25908	71,2	68,2	-3	Hilversum	Gooise Meren
25909	69,6	66,6	-3	Hilversum	Gooise Meren
25910	71	68	-3	Hilversum	Gooise Meren
25911	69,4	66,4	-3	Hilversum	Gooise Meren
25912	70,5	67,5	-3	Hilversum	Gooise Meren
25913	70,1	67,1	-3	Hilversum	Gooise Meren
25914	70	67	-3	Hilversum	Gooise Meren
25915	69,6	66,6	-3	Hilversum	Gooise Meren
25916	69,1	66,1	-3	Hilversum	
25917	66,4	63,4	-3	Hilversum	
25918	64,1	61,1	-3	Hilversum	
25919	64	61	-3	Hilversum	
25920	68,8	65,8	-3	Hilversum	
25921	69,3	66,3	-3	Hilversum	
25922	69,1	66,1	-3	Hilversum	
25923	69,6	66,6	-3	Hilversum	
25924	69,2	66,2	-3	Hilversum	
25925	69,4	66,4	-3	Hilversum	
25926	68,5	65,5	-3	Hilversum	
25927	69,8	66,8	-3	Hilversum	
25928	69	66	-3	Hilversum	
25929	70,2	67,2	-3	Hilversum	
25930	69,7	66,7	-3	Hilversum	
25931	71	68	-3	Hilversum	
25932	69,6	66,6	-3	Hilversum	
25933	69,3	66,3	-3	Hilversum	
25934	61,4	58,4	-3	Hilversum	
25935	68,5	65,5	-3	Hilversum	
25936	67,3	64,3	-3	Hilversum	
25937	67,1	64,1	-3	Hilversum	
25938	67,2	64,2	-3	Hilversum	
25939	63,9	60,9	-3	Hilversum	
25940	69	66	-3	Hilversum	
25941	65,5	62,5	-3	Hilversum	
25942	69,5	66,5	-3	Hilversum	
25943	66,6	63,6	-3	Hilversum	
25944	69,3	66,3	-3	Hilversum	
25945	69,2	66,2	-3	Hilversum	
25946	69,1	66,1	-3	Hilversum	
25947	68,3	65,3	-3	Hilversum	
25948	67,5	64,5	-3	Hilversum	
25949	65,6	62,6	-3	Hilversum	
25950	66	63	-3	Hilversum	
25951	65,5	62,5	-3	Hilversum	
25952	64,9	61,9	-3	Hilversum	
25953	65	62	-3	Hilversum	
25954	65,5	62,5	-3	Hilversum	
25955	65,9	62,9	-3	Hilversum	
25956	65,5	62,5	-3	Hilversum	
25957	64,1	61,1	-3	Hilversum	
25958	63,9	60,9	-3	Hilversum	
25959	61,8	58,8	-3	Hilversum	
25960	63,5	60,5	-3	Hilversum	

Referentiepunt	Vigerend gpp	Nieuw vast te stellen gpp	Vershil (dB)	Ligt in gemeente	Heeft invloed op gemeente
25961	62,7	59,7	-3	Hilversum	
25962	64,3	61,3	-3	Hilversum	
25963	64,2	61,2	-3	Hilversum	
25964	65,6	62,6	-3	Hilversum	
25965	66,6	63,6	-3	Hilversum	
25966	65,1	62,1	-3	Hilversum	
25967	57,8	56	-1,8	Hilversum	
25968	62,2	58,4	-3,8	Hilversum	
25969	61	57	-4	Hilversum	
25970	63,3	59,2	-4,1	Hilversum	
25971	63,7	59,6	-4,1	Hilversum	
25972	63	58,9	-4,1	Hilversum	
25973	62,9	58,8	-4,1	Hilversum	
25974	63,8	59,8	-4	Hilversum	
25975	60,5	56,4	-4,1	Hilversum	
25976	63,6	59,5	-4,1	Hilversum	
25977	63,5	59,5	-4	Hilversum	
25978	65,2	61,1	-4,1	Hilversum	
25979	66,1	62	-4,1	Hilversum	
25980	58,3	54,3	-4	Hilversum	
25981	65,3	61,2	-4,1	Hilversum	
25982	62,2	58,1	-4,1	Hilversum	
25983	67	62,9	-4,1	Hilversum	
25984	66,8	62,7	-4,1	Hilversum	
25985	67,4	63,3	-4,1	Hilversum	
25986	67,4	63,3	-4,1	Hilversum	
25987	68,5	64,4	-4,1	Hilversum	
25988	67,3	63,2	-4,1	Hilversum	
25989	69,3	65,2	-4,1	Hilversum	
25990	67,9	63,8	-4,1	Hilversum	
25991	68,8	64,7	-4,1	Hilversum	Laren
25992	68,3	64,2	-4,1	Hilversum	Laren
25993	69,5	65,4	-4,1	Hilversum	Laren
25994	68	63,9	-4,1	Hilversum	Laren
25995	68,1	64	-4,1	Hilversum	Laren
25996	67,2	63,1	-4,1	Hilversum	Laren
25997	67,4	63,3	-4,1	Hilversum	Laren
25998	67,2	63,1	-4,1	Hilversum	Laren
25999	67,5	63,4	-4,1	Hilversum	Laren
26000	67,5	63,4	-4,1	Hilversum	Laren
26001	67,6	63,5	-4,1	Hilversum	Baarn, Laren
26002	67,5	63,4	-4,1	Hilversum	Baarn, Laren
26003	67,7	63,6	-4,1	Laren	Baarn, Hilversum
26004	67,2	63,1	-4,1	Hilversum	Baarn, Laren
26005	68	63,9	-4,1	Laren	Baarn, Hilversum
26006	67,3	63,2	-4,1	Laren	Baarn, Hilversum
26007	67	62,9	-4,1	Laren	Baarn, Hilversum
26008	68,2	64,1	-4,1	Laren	Baarn, Hilversum
26009	68,2	64,1	-4,1	Laren	Baarn, Hilversum
26010	67,8	63,7	-4,1	Laren	Baarn, Hilversum
26011	68,1	64	-4,1	Baarn	Laren, Hilversum
26012	67,7	63,6	-4,1	Baarn	Laren, Hilversum
26013	68,1	64	-4,1	Baarn	Laren, Hilversum
26014	67,9	63,8	-4,1	Baarn	Laren, Hilversum
26015	68,3	64,2	-4,1	Baarn	Laren, Hilversum
26016	68,8	64,7	-4,1	Baarn	Laren, Hilversum
26017	68,7	64,6	-4,1	Baarn	Laren
26018	68,5	64,4	-4,1	Baarn	Laren
26019	69,5	65,4	-4,1	Baarn	Laren
26020	68,8	64,7	-4,1	Baarn	Laren
26021	69,6	65,5	-4,1	Baarn	
26022	68,8	64,7	-4,1	Baarn	
26023	68,9	64,8	-4,1	Baarn	
26024	68,7	64,6	-4,1	Baarn	
26025	68,1	64	-4,1	Baarn	
26026	68,9	64,8	-4,1	Baarn	

Referentiepunt	Vigerend gpp	Nieuw vast te stellen gpp	Vershil (dB)	Ligt in gemeente	Heeft invloed op gemeente
26027	68,2	64,1	-4,1	Baarn	
26028	68,3	64,2	-4,1	Baarn	
26029	68,7	64,6	-4,1	Baarn	
26030	68,9	64,8	-4,1	Baarn	
26031	68,9	64,8	-4,1	Baarn	
26032	68,9	64,8	-4,1	Baarn	
26033	69,1	65	-4,1	Baarn	
26034	69,2	65,1	-4,1	Baarn	
26035	69	64,9	-4,1	Baarn	
26036	69,3	65,2	-4,1	Baarn	
26037	69,1	65	-4,1	Baarn	
26038	69,3	65,2	-4,1	Baarn	
26039	69,2	65,1	-4,1	Baarn	
26040	69,2	65,1	-4,1	Baarn	
26041	68,7	64,6	-4,1	Baarn	
26042	69,2	65,1	-4,1	Baarn	
26043	68	63,9	-4,1	Baarn	
26044	69,2	65,1	-4,1	Baarn	
26045	68,2	64,1	-4,1	Baarn	
26046	68,9	64,8	-4,1	Baarn	
26047	67,9	63,8	-4,1	Baarn	
26048	68,6	64,5	-4,1	Baarn	
26049	68,4	64,3	-4,1	Baarn	
26050	69	64,9	-4,1	Baarn	
26051	68,3	64,2	-4,1	Baarn	
26052	68,3	64,2	-4,1	Baarn	
26053	68,3	64,2	-4,1	Baarn	
26054	68,7	64,6	-4,1	Baarn	
26055	68,2	64,1	-4,1	Baarn	
26056	68,7	64,6	-4,1	Baarn	
26057	68,4	64,3	-4,1	Baarn	
26058	68,1	64	-4,1	Baarn	
26059	68,6	64,5	-4,1	Baarn	
26060	67,8	63,7	-4,1	Baarn	
26061	68,4	64,3	-4,1	Baarn	
26062	67,7	63,6	-4,1	Baarn	
26063	68,4	64,3	-4,1	Baarn	
26064	67,4	63,3	-4,1	Baarn	
26065	68,3	64,2	-4,1	Baarn	
26066	66,6	62,5	-4,1	Baarn	
26067	65,6	61,5	-4,1	Baarn	
26068	62,9	58,8	-4,1	Baarn	
26069	64,5	60,4	-4,1	Baarn	
26070	58,2	54,1	-4,1	Baarn	
26071	65,5	61,4	-4,1	Baarn	
26072	63,3	59,2	-4,1	Baarn	
26073	60,2	56,1	-4,1	Baarn	
26074	60	55,9	-4,1	Baarn	
26075	58,9	54,8	-4,1	Baarn	
26076	58,4	54,3	-4,1	Baarn	
26077	58,1	54	-4,1	Baarn	
26078	58	53,9	-4,1	Baarn	
26079	59,6	55,5	-4,1	Baarn	
26080	58,6	54,5	-4,1	Baarn	
26081	57,4	53,3	-4,1	Baarn	
26082	56,6	52,5	-4,1	Baarn	
26083	70,2	66,9	-3,3	Amersfoort	
26084	69,7	66,5	-3,2	Amersfoort	
26085	65,6	62,3	-3,3	Amersfoort	
26086	59,8	56,5	-3,3	Amersfoort	
26087	53,2	50	-3,2	Amersfoort	
26088	59,5	56,2	-3,3	Amersfoort	
26089	54,5	51,3	-3,2	Amersfoort	
26090	60,7	57,4	-3,3	Amersfoort	
26091	64,2	60,9	-3,3	Amersfoort	
26092	62,4	59,1	-3,3	Amersfoort	

Referentiepunt	Vigerend gpp	Nieuw vast te stellen gpp	Vershil (dB)	Ligt in gemeente	Heeft invloed op gemeente
26093	63,6	60,3	-3,3	Amersfoort	
26094	55,5	52,2	-3,3	Amersfoort	
26095	69,3	66	-3,3	Amersfoort	
26096	51,3	48	-3,3	Amersfoort	
26097	70,7	67,4	-3,3	Amersfoort	
26098	51,3	48	-3,3	Amersfoort	
26099	71,1	67,8	-3,3	Amersfoort	
26100	63,2	59,9	-3,3	Amersfoort	
26101	71,3	68	-3,3	Amersfoort	
26102	60	56,7	-3,3	Amersfoort	
26103	71,2	67,9	-3,3	Amersfoort	
26104	70,3	67	-3,3	Amersfoort	
26105	69	68,2	-0,8	Soest	
26106	68,9	68	-0,9	Soest	
26107	68,1	66,2	-1,9	Soest	
26108	66,9	64,8	-2,1	Soest	
26109	68,3	66,1	-2,2	Soest	
26110	67	64,9	-2,1	Soest	
26111	67,4	65,2	-2,2	Soest	
26112	67,5	65,4	-2,1	Soest	
26113	67,9	65,7	-2,2	Soest	
26114	69,4	67,2	-2,2	Soest	
26115	68	65,8	-2,2	Soest	
26116	68,5	66,3	-2,2	Soest	
26117	68,3	66,2	-2,1	Soest	
26118	67,1	64,9	-2,2	Soest	
26119	66,9	64,7	-2,2	Soest	
26120	68,1	65,9	-2,2	Soest	
26121	68,1	65,9	-2,2	Soest	
26122	68,4	66,2	-2,2	Soest	
26123	67,4	65,2	-2,2	Soest	
26124	68,4	66,2	-2,2	Soest	
26125	68	65,8	-2,2	Soest	
26126	68,4	66,2	-2,2	Soest	
26127	67,8	65,6	-2,2	Soest	
26128	67,9	65,7	-2,2	Soest	
26129	67,2	65	-2,2	Soest	
26130	68,3	66,1	-2,2	Soest	
26131	67,1	65	-2,1	Soest	
26132	68,8	66,6	-2,2	Soest	
26133	67,3	65,1	-2,2	Soest	
26134	68,2	66	-2,2	Soest	
26135	67,5	65,3	-2,2	Soest	
26136	67,8	65,6	-2,2	Soest	
26137	67,8	65,6	-2,2	Soest	
26138	67,7	65,5	-2,2	Soest	
26139	68	65,8	-2,2	Soest	
26140	67,6	65,4	-2,2	Soest	
26141	67,6	65,4	-2,2	Soest	
26142	67,9	65,7	-2,2	Soest	
26143	67,6	65,4	-2,2	Soest	
26144	67,7	65,5	-2,2	Soest	
26145	68,1	65,9	-2,2	Soest	
26146	67,1	64,9	-2,2	Soest	
26147	68,7	66,5	-2,2	Soest	
26148	64,6	62,4	-2,2	Soest	
26149	67,4	65,2	-2,2	Soest	
26150	66,9	64,7	-2,2	Soest	
26151	67,5	65,3	-2,2	Soest	
26152	68,1	65,9	-2,2	Soest	
26153	67,4	65,2	-2,2	Soest	
26154	67,5	65,3	-2,2	Soest	
26155	67,1	64,9	-2,2	Soest	
26156	67,6	65,4	-2,2	Soest	
26157	67,6	65,4	-2,2	Soest	
26158	68,1	65,9	-2,2	Soest	

Referentiepunt	Vigerend gpp	Nieuw vast te stellen gpp	Vershil (dB)	Ligt in gemeente	Heeft invloed op gemeente
26159	68,2	66	-2,2	Soest	
26160	68,1	65,9	-2,2	Soest	
26161	68,8	66,6	-2,2	Soest	
26162	68,7	66,5	-2,2	Soest	
26163	66,7	64,5	-2,2	Soest	
26164	68,3	66,1	-2,2	Soest	
26165	65,3	63,1	-2,2	Soest	
26166	68,2	66	-2,2	Soest	
26167	65,4	63,2	-2,2	Soest	
26168	68,2	66	-2,2	Soest	
26169	63,7	61,5	-2,2	Soest	
26170	67,5	65,3	-2,2	Soest	
26171	64,9	62,7	-2,2	Soest	
26172	67,8	65,6	-2,2	Soest	
26173	65,8	63,6	-2,2	Soest	
26174	68,4	66,2	-2,2	Soest	
26175	68	65,8	-2,2	Soest	
26176	68,1	65,9	-2,2	Soest	
26177	68,4	66,2	-2,2	Soest	
26178	67,6	65,4	-2,2	Soest	
26179	67,8	65,6	-2,2	Soest	
26180	67,3	65,1	-2,2	Soest	
26181	67,2	65	-2,2	Soest	
26182	67,4	65,2	-2,2	Soest	
26183	66,9	64,7	-2,2	Soest	
26184	66,6	64,4	-2,2	Soest	
26185	67,1	64,9	-2,2	Soest	
26186	66,7	64,5	-2,2	Soest	
26187	66,7	64,5	-2,2	Soest	
26188	66,8	64,6	-2,2	Soest	
26189	66,6	64,4	-2,2	Soest	
26190	65,3	63,1	-2,2	Soest	Amersfoort
26191	63,1	60,9	-2,2	Soest	Amersfoort
26192	66	63,8	-2,2	Soest	Amersfoort
26193	61,6	59,4	-2,2	Soest	Amersfoort
26194	67,6	65,4	-2,2	Soest	Amersfoort
26195	64,9	62,7	-2,2	Soest	Amersfoort
26196	67,2	65	-2,2	Soest	Amersfoort
26197	67,5	65,3	-2,2	Soest	Amersfoort
26198	67,2	65	-2,2	Soest	Amersfoort
26199	67,2	65	-2,2	Soest	Amersfoort
26200	66,7	64,5	-2,2	Soest	Amersfoort
26201	67,3	65,1	-2,2	Soest	Amersfoort
26202	65,8	63,6	-2,2	Amersfoort	Soest
26203	67,4	65,2	-2,2	Amersfoort	Soest
26204	65,6	63,4	-2,2	Amersfoort	Soest
26205	67,5	65,3	-2,2	Amersfoort	Soest
26206	66,1	63,9	-2,2	Amersfoort	Soest
26207	67	64,8	-2,2	Amersfoort	Soest
26208	67,2	65	-2,2	Amersfoort	Soest
26209	67,4	65,2	-2,2	Amersfoort	Soest
26210	68,8	66,6	-2,2	Amersfoort	Soest
26211	68,7	66,5	-2,2	Amersfoort	Soest
26212	69,4	67,2	-2,2	Amersfoort	
26213	69,1	66,9	-2,2	Amersfoort	
26214	68,9	66,7	-2,2	Amersfoort	
26215	69,1	66,9	-2,2	Amersfoort	
26216	69,7	67,5	-2,2	Amersfoort	
26217	69,4	67,2	-2,2	Amersfoort	
26218	68,8	66,8	-2	Amersfoort	
26219	67,1	66,1	-1	Amersfoort	
26220	68	67,9	-0,1	Amersfoort	
26221	66,7	66,6	-0,1	Amersfoort	
26237	65	64,1	-0,9	Soest	Zeist
26238	65	64,3	-0,7	Soest	
26239	63,9	63,3	-0,6	Soest	

Referentiepunt	Vigerend gpp	Nieuw vast te stellen gpp	Vershil (dB)	Ligt in gemeente	Heeft invloed op gemeente
26240	62,7	62,2	-0,5	Soest	
26241	61,9	60,9	-1	Soest	
26242	62	61,6	-0,4	Soest	
26243	63,1	62,8	-0,3	Soest	
26244	62,4	62,2	-0,2	Soest	
26245	61,2	60,8	-0,4	Soest	
26247	61	60,6	-0,4	Soest	
26368	58,9	57	-1,9	Soest	
26370	59,2	56,7	-2,5	Soest	
26372	60,9	58,8	-2,1	Soest	
26373	60,2	58,7	-1,5	Soest	
26374	62	59,5	-2,5	Soest	
26375	60,7	58,8	-1,9	Soest	Baarn
26376	64,7	61,1	-3,6	Soest	Baarn
26377	61,9	59,7	-2,2	Soest	Baarn
26378	62,7	59,8	-2,9	Soest	Baarn
26379	68,4	64,3	-4,1	Soest	Baarn
26380	68,9	64,8	-4,1	Soest	Baarn
26381	69	64,9	-4,1	Soest	Baarn, Amersfoort
26382	68,6	64,5	-4,1	Soest	
26383	68,9	64,8	-4,1	Soest	Amersfoort
26384	67,8	63,8	-4	Soest	Amersfoort
26385	69,2	65,1	-4,1	Soest	Amersfoort
26386	68,8	64,8	-4	Soest	Amersfoort
26387	69,3	65,2	-4,1	Soest	Amersfoort
26388	69	64,9	-4,1	Soest	Amersfoort
26389	69,5	65,4	-4,1	Soest	Amersfoort
26390	69,1	65	-4,1	Soest	Amersfoort
26391	69,2	65,1	-4,1	Soest	Amersfoort
26392	69,2	65,1	-4,1	Soest	Amersfoort
26393	68,6	64,5	-4,1	Soest	Amersfoort
26394	69	65	-4	Soest	Amersfoort
26395	69,1	65	-4,1	Soest	Amersfoort
26396	69	64,9	-4,1	Soest	Amersfoort
26397	69,1	65	-4,1	Soest	Amersfoort
26398	69,2	65,1	-4,1	Soest	Amersfoort
26399	69	64,9	-4,1	Soest	Amersfoort
26400	69,4	65,3	-4,1	Soest	Amersfoort
26401	69,5	65,4	-4,1	Soest	Amersfoort
26402	69,1	65	-4,1	Soest	Amersfoort
26403	69,6	65,5	-4,1	Soest	Amersfoort
26404	68,7	64,6	-4,1	Soest	
26405	68,8	64,7	-4,1	Soest	Amersfoort
26406	68,6	64,5	-4,1	Soest	
26407	67,1	63	-4,1	Soest	
26408	68,7	64,6	-4,1	Soest	
26409	68,9	64,8	-4,1	Soest	
26410	68,7	64,6	-4,1	Soest	
26411	69,1	65	-4,1	Soest	
26412	68,8	64,7	-4,1	Soest	
26413	69,1	65	-4,1	Soest	Amersfoort
26414	69	64,9	-4,1	Soest	Amersfoort
26415	68,8	64,7	-4,1	Soest	Amersfoort
26416	68,8	64,7	-4,1	Soest	Amersfoort
26417	68,9	64,8	-4,1	Soest	Amersfoort
26418	69	64,9	-4,1	Soest	Amersfoort
26419	69	64,9	-4,1	Soest	Amersfoort
26420	69	64,9	-4,1	Soest	Amersfoort
26421	68,9	64,8	-4,1	Soest	Amersfoort
26422	67,8	63,7	-4,1	Soest	Amersfoort
26423	67,9	63,8	-4,1	Soest	Amersfoort
26424	68,8	64,7	-4,1	Soest	Amersfoort
26425	68,6	64,5	-4,1	Soest	Amersfoort
26426	69,1	65	-4,1	Soest	Amersfoort
26427	68,6	64,5	-4,1	Soest	Amersfoort
26428	68,8	64,7	-4,1	Soest	Amersfoort

Referentiepunt	Vigerend gpp	Nieuw vast te stellen gpp	Vershil (dB)	Ligt in gemeente	Heeft invloed op gemeente
26429	68,3	64,2	-4,1	Soest	Amersfoort
26430	68,7	64,6	-4,1	Soest	Amersfoort
26431	68,4	64,3	-4,1	Soest	Amersfoort
26432	68,9	64,8	-4,1	Soest	
26433	68	63,9	-4,1	Soest	Amersfoort
26434	68,7	64,6	-4,1	Soest	
26435	68,5	64,4	-4,1	Soest	
26436	68,7	64,6	-4,1	Soest	
26437	68,4	64,3	-4,1	Soest	
26438	68,8	64,7	-4,1	Soest	
26439	68,6	64,5	-4,1	Soest	
26440	68,6	64,5	-4,1	Soest	
26441	68,7	64,6	-4,1	Soest	
26442	68,5	64,4	-4,1	Soest	
26443	68,9	64,8	-4,1	Soest	
26444	68,9	64,8	-4,1	Soest	
26445	68,9	64,8	-4,1	Soest	
26446	68,7	64,6	-4,1	Soest	
26447	68,9	64,8	-4,1	Soest	
26448	67,7	63,6	-4,1	Soest	
26449	68,3	64,2	-4,1	Soest	
26450	68,6	64,5	-4,1	Soest	
26451	68	63,9	-4,1	Soest	
26452	68,6	64,5	-4,1	Soest	
26453	68,2	64,1	-4,1	Soest	
26454	68,4	64,3	-4,1	Soest	
26455	68,3	64,2	-4,1	Soest	
26456	68,3	64,2	-4,1	Soest	
26457	67,8	63,7	-4,1	Soest	
26458	68,6	64,5	-4,1	Soest	
26459	67,9	63,8	-4,1	Soest	
26460	67,8	63,7	-4,1	Soest	Amersfoort
26461	67,6	63,5	-4,1	Soest	Amersfoort
26462	67,4	63,3	-4,1	Soest	Amersfoort
26463	67,5	63,4	-4,1	Soest	Amersfoort
26464	68	63,9	-4,1	Soest	Amersfoort
26465	68	63,9	-4,1	Soest	Amersfoort
26466	67,5	63,4	-4,1	Soest	Amersfoort
26467	67,6	63,5	-4,1	Soest	Amersfoort
26468	68,1	64	-4,1	Soest	Amersfoort
26469	67,9	63,8	-4,1	Soest	Amersfoort
26470	69,1	65	-4,1	Soest	Amersfoort
26471	67,5	63,4	-4,1	Soest	Amersfoort
26472	69,1	65	-4,1	Soest	Amersfoort
26473	66,3	62,2	-4,1	Amersfoort	Soest
26474	69	64,9	-4,1	Amersfoort	Soest
26475	66,3	62,2	-4,1	Amersfoort	Soest
26476	67,1	63	-4,1	Amersfoort	Soest
26477	65,1	61	-4,1	Amersfoort	Soest
26478	51,7	50	-1,7	Amersfoort	Soest
26479	52,4	49,5	-2,9	Amersfoort	Soest
26480	53,3	51	-2,3	De Bilt	
26481	55,7	53,4	-2,3	De Bilt	
26482	52,9	50,6	-2,3	De Bilt	
26483	55,3	53	-2,3	De Bilt	
26484	51,7	49,4	-2,3	De Bilt	Zeist
26485	55,2	52,9	-2,3	De Bilt	Zeist
26486	51,9	49,6	-2,3	De Bilt	Zeist
26487	55,4	53,1	-2,3	De Bilt	Zeist
26488	52,8	50,5	-2,3	De Bilt	Zeist
26489	54,8	52,5	-2,3	De Bilt	Zeist
26490	57,3	55	-2,3	De Bilt	Zeist
26491	55,4	53,1	-2,3	De Bilt	Zeist
26492	67,8	65,5	-2,3	De Bilt	Zeist
26493	64,1	61,8	-2,3	De Bilt	Zeist
26494	67,9	65,6	-2,3	Zeist	De Bilt

Referentiepunt	Vigerend gpp	Nieuw vast te stellen gpp	Vershil (dB)	Ligt in gemeente	Heeft invloed op gemeente
26495	67,5	65,2	-2,3	Zeist	De Bilt
26496	67,7	65,4	-2,3	Zeist	De Bilt
26497	67	64,7	-2,3	Zeist	De Bilt
26498	66,1	63,8	-2,3	Zeist	De Bilt
26499	66,6	64,3	-2,3	Zeist	De Bilt
26500	53,8	51,5	-2,3	Zeist	De Bilt
26501	68,3	65,7	-2,6	Utrecht	De Bilt
26502	59,4	56,6	-2,8	Utrecht	De Bilt
26503	68,5	65,7	-2,8	De Bilt	Utrecht
26504	67,6	64,8	-2,8	De Bilt	Utrecht
26505	68,2	65,4	-2,8	De Bilt	Utrecht
26506	67,6	64,8	-2,8	De Bilt	Utrecht
26507	68,7	66	-2,7	De Bilt	Utrecht
26508	66	63,3	-2,7	De Bilt	Utrecht
26509	68,5	65,7	-2,8	De Bilt	Utrecht
26510	64,9	62,1	-2,8	De Bilt	Utrecht
26511	68,7	65,9	-2,8	De Bilt	Utrecht
26512	65,3	62,5	-2,8	De Bilt	Utrecht
26513	68,6	65,8	-2,8	De Bilt	Utrecht
26514	68,4	65,6	-2,8	De Bilt	Utrecht
26515	69,1	66,3	-2,8	De Bilt	
26516	66,1	63,3	-2,8	De Bilt	
26517	67,5	64,7	-2,8	De Bilt	
26518	65,7	62,9	-2,8	De Bilt	
26519	64,7	61,9	-2,8	De Bilt	
26520	68,5	65,7	-2,8	De Bilt	
26521	65,4	62,6	-2,8	De Bilt	
26522	68,9	66,1	-2,8	De Bilt	
26523	67,8	65	-2,8	De Bilt	
26524	69	66,2	-2,8	De Bilt	
26525	68,4	65,6	-2,8	De Bilt	
26526	68,9	66,1	-2,8	De Bilt	
26527	69,3	66,5	-2,8	De Bilt	
26528	69,7	66,9	-2,8	De Bilt	
26529	69,7	66,9	-2,8	De Bilt	
26530	70,6	67,8	-2,8	De Bilt	
26531	70,8	68	-2,8	De Bilt	
26532	70,9	68,1	-2,8	De Bilt	
26533	71	68,2	-2,8	De Bilt	
26534	71,5	68,7	-2,8	De Bilt	
26535	70,2	67,4	-2,8	De Bilt	
26536	70,7	67,9	-2,8	De Bilt	
26537	69,7	66,9	-2,8	De Bilt	
26538	69,6	66,8	-2,8	De Bilt	
26539	69,4	66,6	-2,8	De Bilt	
26540	69,2	66,4	-2,8	De Bilt	
26541	66,5	63,7	-2,8	De Bilt	
26542	69,2	66,4	-2,8	De Bilt	
26543	68,8	66	-2,8	De Bilt	
26544	69,1	66,3	-2,8	De Bilt	
26545	69	66,2	-2,8	De Bilt	
26546	69,1	66,3	-2,8	De Bilt	
26547	69,2	66,4	-2,8	De Bilt	
26548	69,8	67	-2,8	De Bilt	
26549	63,5	60,7	-2,8	De Bilt	
26550	69,8	67	-2,8	De Bilt	
26551	59,8	57	-2,8	De Bilt	
26552	66,8	64	-2,8	De Bilt	
26553	59,3	56,5	-2,8	De Bilt	
26554	56,9	54,1	-2,8	De Bilt	
26555	59,6	56,8	-2,8	De Bilt	
26556	56,9	54,2	-2,7	De Bilt	
26557	59,4	56,6	-2,8	De Bilt	
26558	57,1	54,3	-2,8	De Bilt	
26559	62,4	59,6	-2,8	De Bilt	
26560	56,4	53,6	-2,8	De Bilt	

Referentiepunt	Vigerend gpp	Nieuw vast te stellen gpp	Vershil (dB)	Ligt in gemeente	Heeft invloed op gemeente
26561	68	65,2	-2,8	De Bilt	
26562	54,8	52	-2,8	De Bilt	
26563	67,3	64,5	-2,8	De Bilt	
26564	54,4	51,6	-2,8	De Bilt	
26565	56,5	53,8	-2,7	De Bilt	
26566	54	51,4	-2,6	De Bilt	
26567	60,8	58,7	-2,1	De Bilt	
26568	57,1	56,2	-0,9	De Bilt	
26569	67,4	67,2	-0,2	De Bilt	
26570	59,2	59,1	-0,1	De Bilt	
26571	67,8	67,7	-0,1	De Bilt	
26572	55,8	55,7	-0,1	De Bilt	
26592	55,4	55,3	-0,1	De Bilt	
26593	57,7	56,6	-1,1	De Bilt	
26594	58,1	57,1	-1	De Bilt	
26595	58,5	56,7	-1,8	De Bilt	
26596	60,1	59,1	-1	De Bilt	
26597	58,5	56,8	-1,7	De Bilt	
26598	61,3	60,2	-1,1	De Bilt	
26599	59,5	57,3	-2,2	De Bilt	
26600	58,1	56	-2,1	De Bilt	
26601	55,3	53	-2,3	De Bilt	
26602	54,9	52,7	-2,2	De Bilt	
26603	57,2	54,9	-2,3	De Bilt	
26604	56,2	54	-2,2	De Bilt	
26605	54,6	52,3	-2,3	De Bilt	
26606	58,3	56	-2,3	De Bilt	
26607	54,4	52,1	-2,3	De Bilt	
26608	59	56,7	-2,3	De Bilt	
26609	58,9	58,5	-0,4	Utrecht	
26610	61,7	61	-0,7	Utrecht	
26611	58,5	57,3	-1,2	Utrecht	
26612	56,3	55,2	-1,1	Utrecht	
26613	58,7	57,3	-1,4	Utrecht	
26614	56,5	55,1	-1,4	Utrecht	
26615	58,4	56,9	-1,5	Utrecht	
26616	57,2	55,7	-1,5	Utrecht	
26617	57,2	55,7	-1,5	Utrecht	
26618	64,3	62,5	-1,8	Utrecht	
26619	56,3	54,7	-1,6	Utrecht	
26620	66,1	64,4	-1,7	Utrecht	
26621	57,5	55,8	-1,7	Utrecht	
26622	64,9	63,1	-1,8	Utrecht	
26623	57,3	55,7	-1,6	Utrecht	
26624	67,2	65,4	-1,8	Utrecht	
26625	58,5	56,8	-1,7	Utrecht	
26626	65,9	64,1	-1,8	Utrecht	
26627	59,9	58,2	-1,7	Utrecht	
26628	67,4	65,4	-2	Utrecht	
26629	59,4	57,8	-1,6	Utrecht	
26630	58	56,3	-1,7	Utrecht	
26631	67,9	66,2	-1,7	Utrecht	
26632	67	65,2	-1,8	Utrecht	
26633	67,7	66	-1,7	Utrecht	
26634	69,1	67,3	-1,8	Utrecht	
26635	69,4	67,6	-1,8	Utrecht	
26636	68,8	67	-1,8	Utrecht	
26637	68,6	66,9	-1,7	Utrecht	
26638	68,8	67	-1,8	Utrecht	
26639	68,7	66,9	-1,8	Utrecht	
26640	67,7	65,9	-1,8	Utrecht	
26641	67,2	65,4	-1,8	Utrecht	
26642	67	65,2	-1,8	Utrecht	
26643	67	65,2	-1,8	Utrecht	
26644	66,8	65	-1,8	Utrecht	
26645	67,6	65,8	-1,8	Utrecht	

Referentiepunt	Vigerend gpp	Nieuw vast te stellen gpp	Vershil (dB)	Ligt in gemeente	Heeft invloed op gemeente
26646	66,8	65	-1,8	Utrecht	
26647	67,5	65,7	-1,8	Utrecht	
26648	66,9	65,1	-1,8	Utrecht	
26649	63,6	61,8	-1,8	Utrecht	
26650	66,3	64,5	-1,8	Utrecht	
26651	63,5	61,7	-1,8	Utrecht	
26652	64,9	63,1	-1,8	Utrecht	
26653	66,4	64,6	-1,8	Utrecht	
26654	62,5	60,7	-1,8	Utrecht	
26655	67,1	65,3	-1,8	Utrecht	
26656	61,5	59,7	-1,8	Utrecht	
26657	67,7	66	-1,7	Utrecht	
26658	59,1	57,3	-1,8	Utrecht	
26659	68,4	66,6	-1,8	Utrecht	
26660	57,8	56	-1,8	Utrecht	
26661	68,8	67	-1,8	Utrecht	
26662	53,4	53,1	-0,3	Hilversum	
27351	64,7	64,2	-0,5	Woerden	
27353	65,5	64,8	-0,7	Woerden	
27354	65,2	64,9	-0,3	Woerden	
27355	66,7	65,3	-1,4	Woerden	
27356	65,5	65,1	-0,4	Woerden	
27357	65,9	65,7	-0,2	Woerden	
27358	69,3	67,2	-2,1	Woerden	Utrecht
27359	69,9	67,7	-2,2	Woerden	Utrecht
27360	69,4	67,2	-2,2	Woerden	
27361	69,9	67,8	-2,1	Woerden	
27362	69,4	67,2	-2,2	Woerden	
27363	69,7	67,5	-2,2	Woerden	
27364	69,5	67,4	-2,1	Woerden	
27365	69,3	67,2	-2,1	Woerden	
27366	69,5	67,4	-2,1	Woerden	
27367	69,6	67,4	-2,2	Woerden	
27368	69,7	67,6	-2,1	Woerden	
27369	69,2	67,1	-2,1	Woerden	
27370	69,1	67	-2,1	Woerden	
27371	68,7	66,8	-1,9	Woerden	
27372	69,2	68	-1,2	Utrecht	
27373	71,2	69,6	-1,6	Utrecht	
27374	69,6	67,8	-1,8	Utrecht	
27375	70,9	69,1	-1,8	Utrecht	
27376	67,9	66,2	-1,7	Utrecht	
27377	65,3	63,5	-1,8	Utrecht	
27378	69	67,2	-1,8	Utrecht	
27379	52,9	51,1	-1,8	Utrecht	
27380	73,9	72,1	-1,8	Utrecht	
27381	78,6	76,8	-1,8	Utrecht	
27382	75,8	74	-1,8	Utrecht	
27383	78	76,2	-1,8	Utrecht	
27384	75,7	73,9	-1,8	Utrecht	
27385	75,6	73,8	-1,8	Utrecht	
27386	69,7	68	-1,7	Utrecht	
27387	68,4	66,6	-1,8	Utrecht	
27388	68,2	66,5	-1,7	Utrecht	
27389	66,3	64,6	-1,7	Utrecht	
27390	67,9	66,5	-1,4	Utrecht	
27391	69,2	67,9	-1,3	Utrecht	
27392	68	66,3	-1,7	Utrecht	
27393	67,7	65,9	-1,8	Utrecht	
27394	69,2	67,4	-1,8	Utrecht	
27395	64,4	62,6	-1,8	Utrecht	
27396	67,8	66	-1,8	Utrecht	
27397	66,4	64,6	-1,8	Utrecht	
27398	66,7	64,9	-1,8	Utrecht	
27399	65,2	63,4	-1,8	Utrecht	
27400	61,4	59,7	-1,7	Utrecht	

Referentiepunt	Vigerend gpp	Nieuw vast te stellen gpp	Verschil (dB)	Ligt in gemeente	Heeft invloed op gemeente
27401	58,7	56,9	-1,8	Utrecht	
27402	55,9	54,3	-1,6	Utrecht	
27403	53,5	51,7	-1,8	Utrecht	
27404	53,5	52	-1,5	Utrecht	
27405	56,1	54,3	-1,8	Utrecht	
27406	52,8	51,3	-1,5	Utrecht	
27407	54,4	52,6	-1,8	Utrecht	
27408	52,4	50,9	-1,5	Utrecht	
27409	55,1	53,3	-1,8	Utrecht	
27410	53,2	51,6	-1,6	Utrecht	
27411	57,2	55,5	-1,7	Utrecht	
27412	53,4	51,8	-1,6	Utrecht	
27413	56,8	55	-1,8	Utrecht	
27414	54,7	53	-1,7	Utrecht	
27415	56,7	54,9	-1,8	Utrecht	
27416	52,5	50,9	-1,6	Utrecht	
27417	55,5	53,8	-1,7	Utrecht	
27418	53,1	51,5	-1,6	Utrecht	
27419	56,6	54,8	-1,8	Utrecht	
27420	51,7	50,1	-1,6	Utrecht	
27421	55,4	53,7	-1,7	Utrecht	
27422	52,3	50,6	-1,7	Utrecht	
27423	56	54,2	-1,8	Utrecht	
27424	51,7	50	-1,7	Utrecht	
27425	56,3	54,5	-1,8	Utrecht	
27426	53,1	51,4	-1,7	Utrecht	
27427	55,9	54,2	-1,7	Utrecht	
27428	51,9	50,3	-1,6	Utrecht	
27429	54,6	52,8	-1,8	Utrecht	
27430	54,5	52,7	-1,8	Utrecht	
27431	56,6	54,8	-1,8	Utrecht	
27432	52,8	51,1	-1,7	Utrecht	
27433	54,8	53	-1,8	Utrecht	
27434	51,3	49,6	-1,7	Utrecht	
27435	53,7	52	-1,7	Utrecht	
27436	49,2	47,6	-1,6	Utrecht	
27437	54	52,2	-1,8	Utrecht	
27438	51,7	50	-1,7	Utrecht	
27439	55,1	53,3	-1,8	Utrecht	
27440	53,8	52	-1,8	Utrecht	
27441	55,9	54,1	-1,8	Utrecht	
27442	51,6	49,9	-1,7	Utrecht	
27443	55,6	53,8	-1,8	Utrecht	
27444	51,7	49,9	-1,8	Utrecht	
27445	55,6	53,8	-1,8	Utrecht	
27446	51,3	49,6	-1,7	Utrecht	
27447	56,1	54,3	-1,8	Utrecht	
27448	56	54,2	-1,8	Utrecht	
27449	58,4	56,6	-1,8	Utrecht	
27450	57,2	55,4	-1,8	Utrecht	
27451	58,9	57,1	-1,8	Utrecht	
27452	58	56,2	-1,8	Utrecht	
27453	58,1	56,3	-1,8	Utrecht	
27454	58	56,2	-1,8	Utrecht	
27455	58	56,3	-1,7	Utrecht	
27456	58,7	56,9	-1,8	Utrecht	
27457	59,1	57,3	-1,8	Utrecht	
27458	59,6	57,8	-1,8	Utrecht	
27459	58,1	56,3	-1,8	Utrecht	
27460	56,7	54,9	-1,8	Utrecht	
27461	53,6	51,8	-1,8	Utrecht	
27462	53,8	52	-1,8	Utrecht	
27463	55,1	53,3	-1,8	Utrecht	
27464	54,5	52,7	-1,8	Utrecht	
27465	54,5	52,7	-1,8	Utrecht	
27466	57,6	55,8	-1,8	Utrecht	

Referentiepunt	Vigerend gpp	Nieuw vast te stellen gpp	Vershil (dB)	Ligt in gemeente	Heeft invloed op gemeente
27467	54,5	52,7	-1,8	Utrecht	
27468	57,2	55,4	-1,8	Utrecht	
27469	54,6	52,8	-1,8	Utrecht	
27470	58,1	56,3	-1,8	Utrecht	
27471	55,8	53,9	-1,9	Utrecht	
27472	58,4	56,5	-1,9	Utrecht	
27473	54,6	52,6	-2	Utrecht	
27474	55,9	53,8	-2,1	Utrecht	
27475	55,3	53,1	-2,2	Utrecht	
27476	54,8	52,6	-2,2	Utrecht	
27477	53,6	51,4	-2,2	Utrecht	
27478	52,4	50,2	-2,2	Utrecht	
27479	54,5	52,3	-2,2	Utrecht	
27480	55,4	53,2	-2,2	Utrecht	
27481	54,9	52,7	-2,2	Utrecht	
27482	56,7	54,5	-2,2	Utrecht	
27483	54,1	51,9	-2,2	Utrecht	
27484	65,6	63,4	-2,2	Utrecht	
27485	54,5	52,3	-2,2	Utrecht	
27486	68,4	66,2	-2,2	Utrecht	
27487	53,3	51,2	-2,1	Utrecht	
27488	68,8	66,6	-2,2	Utrecht	
27489	54,7	52,5	-2,2	Utrecht	
27490	69,1	66,9	-2,2	Utrecht	
27491	54,3	52,1	-2,2	Utrecht	
27492	69,3	67,1	-2,2	Utrecht	
27493	55,4	53,2	-2,2	Utrecht	
27494	70	67,8	-2,2	Utrecht	
27495	54,2	52	-2,2	Utrecht	
27496	70	67,8	-2,2	Utrecht	
27497	56,5	54,3	-2,2	Utrecht	Woerden
27498	70,4	68,2	-2,2	Utrecht	
27499	60,1	57,9	-2,2	Utrecht	Woerden
27500	70,3	68,1	-2,2	Utrecht	Woerden
27501	70,1	67,9	-2,2	Utrecht	Woerden
27502	70,8	68,6	-2,2	Utrecht	Woerden
27503	70,5	68,3	-2,2	Utrecht	Woerden
27504	70,7	68,5	-2,2	Utrecht	Woerden
27505	70,5	68,3	-2,2	Utrecht	Woerden
27506	70,9	68,7	-2,2	Utrecht	
27507	70,6	68,4	-2,2	Utrecht	Woerden
27508	70,7	68,5	-2,2	Utrecht	
27509	70,2	68	-2,2	Utrecht	Woerden
27510	69,2	67	-2,2	Utrecht	Woerden
27511	69,9	67,7	-2,2	Utrecht	Woerden
27512	58	55,8	-2,2	Utrecht	Woerden
27513	69,9	67,7	-2,2	Utrecht	Woerden
27514	62,9	60,7	-2,2	Utrecht	Woerden
27515	71	68,8	-2,2	Utrecht	Woerden
27516	70,8	68,6	-2,2	Utrecht	Woerden
27517	71	68,8	-2,2	Utrecht	Woerden
27518	70,3	68,1	-2,2	Utrecht	Woerden
27519	70,9	68,7	-2,2	Utrecht	Woerden
27520	70,9	68,7	-2,2	Utrecht	Woerden
27521	70,8	68,6	-2,2	Utrecht	Woerden
27522	70,7	68,5	-2,2	Woerden	Woerden
27523	70,9	68,7	-2,2	Woerden	Utrecht
27524	71,3	69,1	-2,2	Woerden	Utrecht
27525	71,2	69	-2,2	Woerden	Utrecht
27526	70,4	68,2	-2,2	Woerden	Utrecht
27527	70,6	68,4	-2,2	Woerden	Utrecht
27528	70,6	68,4	-2,2	Woerden	Utrecht
27529	71,3	69,1	-2,2	Woerden	Utrecht
27530	70	67,8	-2,2	Woerden	Utrecht
27531	70,5	68,3	-2,2	Woerden	Utrecht
27532	71,6	69,6	-2	Woerden	

Referentiepunt	Vigerend gpp	Nieuw vast te stellen gpp	Verskil (dB)	Ligt in gemeente	Heeft invloed op gemeente
27533	67,7	65,7	-2	Woerden	
27534	69,7	67,8	-1,9	Woerden	
27535	70,3	68,3	-2	Woerden	
27536	70,2	68,2	-2	Woerden	
27537	70,3	68,3	-2	Woerden	
27538	70,4	68,4	-2	Woerden	
27539	70,3	68,3	-2	Woerden	
27540	70,3	68,3	-2	Woerden	
27541	70,2	68,2	-2	Woerden	
27542	70,1	68,1	-2	Woerden	
27543	70	68	-2	Woerden	
27544	70,4	68,4	-2	Woerden	
27545	70,2	68,2	-2	Woerden	
27546	70,3	68,3	-2	Woerden	
27547	69,7	67,7	-2	Woerden	
27548	70,1	68,1	-2	Woerden	
27549	70,2	68,2	-2	Woerden	
27550	70,1	68,1	-2	Woerden	
27551	70,2	68,2	-2	Woerden	
27552	70,6	68,6	-2	Woerden	
27553	70,6	68,6	-2	Woerden	
27554	70,3	68,3	-2	Woerden	
27555	70,6	68,6	-2	Woerden	
27556	70,8	68,8	-2	Woerden	
27557	70,9	68,9	-2	Woerden	
27558	71,1	69,1	-2	Woerden	
27559	71	69	-2	Woerden	
27560	70,8	68,8	-2	Woerden	
27561	71	69	-2	Woerden	
27562	71,2	69,2	-2	Woerden	
27563	71,2	69,2	-2	Woerden	
27564	71,1	69,1	-2	Woerden	
27565	70,9	68,9	-2	Woerden	
27566	70,9	68,9	-2	Woerden	
27567	63,6	61,6	-2	Woerden	
27568	70,8	68,8	-2	Woerden	
27569	60,1	58,1	-2	Woerden	
27570	70,9	68,9	-2	Woerden	
27571	57,5	55,5	-2	Woerden	
27572	71	69	-2	Woerden	
27573	57,6	55,6	-2	Woerden	
27574	66,7	64,7	-2	Woerden	
27575	57,6	55,6	-2	Woerden	
27576	70,2	68,2	-2	Woerden	
27577	57,4	55,4	-2	Woerden	
27578	60,5	58,5	-2	Woerden	
27579	59,4	57,4	-2	Woerden	
27580	56,7	54,7	-2	Woerden	
27581	62,4	60,4	-2	Woerden	
27582	55,2	53,2	-2	Woerden	
27583	61,3	59,3	-2	Woerden	
27584	57	55	-2	Woerden	
27585	62,9	60,9	-2	Woerden	
27586	62,5	62,1	-0,4	Woerden	Montfoort ,Bodegraven-Reeuwijk
27587	63,8	62,9	-0,9	Woerden	Montfoort ,Bodegraven-Reeuwijk
27588	67,6	65	-2,6	Woerden	Montfoort ,Bodegraven-Reeuwijk
27589	64,3	63,1	-1,2	Woerden	Montfoort ,Bodegraven-Reeuwijk
27590	63	62,2	-0,8	Woerden	Montfoort ,Bodegraven-Reeuwijk
27591	63,2	62,3	-0,9	Woerden	Montfoort ,Bodegraven-Reeuwijk
28362	70,8	68,5	-2,3	Woerden	Montfoort ,Bodegraven-Reeuwijk
28363	70,9	67,9	-3	Woerden	Montfoort ,Bodegraven-Reeuwijk
28364	71,5	68,5	-3	Woerden	Montfoort ,Bodegraven-Reeuwijk
28365	71,7	68,7	-3	Woerden	Montfoort ,Bodegraven-Reeuwijk
28366	71,4	68,4	-3	Woerden	Montfoort ,Bodegraven-Reeuwijk
28367	71,8	68,8	-3	Woerden	Montfoort ,Bodegraven-Reeuwijk
28368	71,6	68,5	-3,1	Woerden	Montfoort ,Bodegraven-Reeuwijk

Referentiepunt	Vigerend gpp	Nieuw vast te stellen gpp	Verskil (dB)	Ligt in gemeente	Heeft invloed op gemeente
28369	72,8	69,7	-3,1	Bodegraven-Reeuwijk	Woerden ,Montfoort
28370	72,3	69,2	-3,1	Montfoort	Woerden ,Bodegraven-Reeuwijk
28371	72,7	69,6	-3,1	Bodegraven-Reeuwijk	Woerden ,Montfoort
28372	72,3	69,2	-3,1	Montfoort	Woerden ,Bodegraven-Reeuwijk
28373	72,5	69,4	-3,1	Bodegraven-Reeuwijk	Oudewater ,Woerden ,Montfoort
28374	72,3	69,2	-3,1	Montfoort	Oudewater ,Woerden ,Bodegraven-Reeuwijk
28375	72,3	69,2	-3,1	Bodegraven-Reeuwijk	Oudewater ,Woerden ,Montfoort
28376	72,2	69,1	-3,1	Montfoort	Oudewater ,Woerden ,Bodegraven-Reeuwijk
28377	72,3	69,2	-3,1	Bodegraven-Reeuwijk	Oudewater ,Woerden ,Montfoort
28378	71,9	68,8	-3,1	Montfoort	Oudewater ,Woerden ,Bodegraven-Reeuwijk
28379	72,3	69,2	-3,1	Bodegraven-Reeuwijk	Oudewater ,Woerden ,Montfoort
28380	71,9	68,8	-3,1	Montfoort	Oudewater ,Bodegraven-Reeuwijk
28381	72,3	69,2	-3,1	Bodegraven-Reeuwijk	Oudewater ,Montfoort
28382	71	67,9	-3,1	Montfoort	Oudewater ,Bodegraven-Reeuwijk
28383	71	68	-3	Bodegraven-Reeuwijk	Oudewater ,Montfoort
28384	71,2	68,1	-3,1	Oudewater	Montfoort ,Bodegraven-Reeuwijk
28385	71,1	68	-3,1	Oudewater	Oudewater ,Montfoort
28386	70,9	67,8	-3,1	Oudewater	Montfoort ,Bodegraven-Reeuwijk
28387	71	67,9	-3,1	Oudewater	Montfoort ,Bodegraven-Reeuwijk
28388	70,6	67,5	-3,1	Oudewater	Montfoort ,Bodegraven-Reeuwijk
28389	70,9	67,8	-3,1	Oudewater	Montfoort ,Bodegraven-Reeuwijk
28390	70,8	67,7	-3,1	Oudewater	Montfoort ,Bodegraven-Reeuwijk
28391	70,9	67,8	-3,1	Oudewater	Montfoort ,Bodegraven-Reeuwijk
28392	70,7	67,6	-3,1	Oudewater	Montfoort ,Bodegraven-Reeuwijk
28393	71,2	68,1	-3,1	Oudewater	Bodegraven-Reeuwijk
28394	70,8	67,7	-3,1	Oudewater	Montfoort ,Bodegraven-Reeuwijk
28395	71,2	68,1	-3,1	Oudewater	Bodegraven-Reeuwijk
28396	71	67,9	-3,1	Oudewater	Bodegraven-Reeuwijk
28397	71,2	68,1	-3,1	Oudewater	Bodegraven-Reeuwijk
28398	70,9	67,8	-3,1	Oudewater	Bodegraven-Reeuwijk
28399	71,1	68	-3,1	Oudewater	Bodegraven-Reeuwijk
28400	71	67,9	-3,1	Oudewater	Bodegraven-Reeuwijk
28401	71,2	68,1	-3,1	Oudewater	Bodegraven-Reeuwijk
28402	71	67,9	-3,1	Oudewater	
28403	71	67,9	-3,1	Oudewater	Bodegraven-Reeuwijk
28404	70,8	67,7	-3,1	Oudewater	
28405	71	67,9	-3,1	Oudewater	
28406	70,7	67,6	-3,1	Oudewater	
28407	71	67,9	-3,1	Oudewater	
28408	70,8	67,7	-3,1	Oudewater	
28409	71,1	68	-3,1	Oudewater	
28410	70,9	67,8	-3,1	Oudewater	
28411	71,2	68,1	-3,1	Oudewater	
28412	71	67,9	-3,1	Oudewater	
28413	71	67,9	-3,1	Oudewater	
28414	71,1	68	-3,1	Oudewater	
28415	70,5	67,4	-3,1	Oudewater	
28416	71,3	68,2	-3,1	Oudewater	
28417	69,6	66,5	-3,1	Oudewater	
28418	71	67,9	-3,1	Oudewater	
28419	69,6	66,5	-3,1	Oudewater	
28420	71,2	68,1	-3,1	Oudewater	
28421	69,2	66,1	-3,1	Oudewater	
28422	71,1	68	-3,1	Oudewater	
28423	69,7	66,6	-3,1	Oudewater	
28424	70,7	67,6	-3,1	Oudewater	
28425	70,5	67,4	-3,1	Oudewater	
28426	70,2	67,1	-3,1	Oudewater	
28427	71,5	68,4	-3,1	Oudewater	
28428	71	67,9	-3,1	Oudewater	
28429	70,8	67,7	-3,1	Oudewater	
28430	70,5	67,4	-3,1	Oudewater	
28431	70,8	67,7	-3,1	Oudewater	
28432	70,6	67,5	-3,1	Oudewater	
28433	70,6	67,5	-3,1	Oudewater	
28434	70,5	67,4	-3,1	Oudewater	

Referentiepunt	Vigerend gpp	Nieuw vast te stellen gpp	Vershil (dB)	Ligt in gemeente	Heeft invloed op gemeente
28435	70,3	67,2	-3,1	Oudewater	
28436	71	67,9	-3,1	Oudewater	
28437	70,7	67,6	-3,1	Oudewater	
28438	70,7	67,6	-3,1	Oudewater	
28439	70,7	67,6	-3,1	Oudewater	
28440	70,8	67,7	-3,1	Oudewater	
28441	70,7	67,6	-3,1	Oudewater	
28442	70,8	67,7	-3,1	Oudewater	
28443	70,7	67,6	-3,1	Oudewater	
28444	70,9	67,8	-3,1	Oudewater	
28445	70,6	67,5	-3,1	Oudewater	
28446	70,7	67,6	-3,1	Oudewater	
28447	70,8	67,7	-3,1	Oudewater	
28448	70,8	67,7	-3,1	Oudewater	
28449	70,9	67,8	-3,1	Oudewater	
28450	70,7	67,6	-3,1	Oudewater	
28451	70,8	67,7	-3,1	Oudewater	
28452	70,4	67,3	-3,1	Oudewater	
28453	70,5	67,4	-3,1	Oudewater	
28454	71	67,9	-3,1	Oudewater	
28455	70,6	67,5	-3,1	Oudewater	
28456	71	67,9	-3,1	Oudewater	
28457	70,5	67,4	-3,1	Oudewater	
28458	70,2	67,1	-3,1	Oudewater	
28459	70,5	67,4	-3,1	Oudewater	
28460	68,9	65,8	-3,1	Oudewater	
28461	70	66,9	-3,1	Oudewater	
28462	70	66,9	-3,1	Oudewater	
28463	69,7	66,6	-3,1	Oudewater	
28464	70	66,9	-3,1	Oudewater	
28465	70,1	67	-3,1	Oudewater	
28466	70,2	67,1	-3,1	Oudewater	
28467	69,8	66,7	-3,1	Oudewater	
28468	70,5	67,4	-3,1	Oudewater	
28469	69,9	66,8	-3,1	Oudewater	
28470	70,6	67,5	-3,1	Oudewater	
28471	71,3	68,2	-3,1	Oudewater	
28472	71,2	68,1	-3,1	Oudewater	
28473	71,8	68,7	-3,1	Oudewater	
28474	71,9	68,8	-3,1	Oudewater	
28475	71,9	68,8	-3,1	Oudewater	
28476	71,7	68,6	-3,1	Oudewater	
28477	71,7	68,6	-3,1	Oudewater	
28478	72,1	69	-3,1	Oudewater	
28479	70,8	67,7	-3,1	Oudewater	
28480	70	66,9	-3,1	Oudewater	
28481	69,8	66,7	-3,1	Oudewater	
28482	70,4	67,3	-3,1	Oudewater	
28483	69,3	66,2	-3,1	Oudewater	
28484	70,6	67,5	-3,1	Oudewater	
28485	68,5	65,4	-3,1	Oudewater	
28486	71	67,9	-3,1	Oudewater	Bodegraven-Reeuwijk
28487	69,4	66,3	-3,1	Oudewater	
28488	70	66,9	-3,1	Oudewater	Bodegraven-Reeuwijk
28489	61,5	58,4	-3,1	Oudewater	Bodegraven-Reeuwijk
28490	70,5	67,4	-3,1	Oudewater	Bodegraven-Reeuwijk
28491	67,2	64,1	-3,1	Oudewater	Bodegraven-Reeuwijk
28492	70,2	67,1	-3,1	Oudewater	Bodegraven-Reeuwijk
28493	70,6	67,5	-3,1	Oudewater	Bodegraven-Reeuwijk
28494	70,2	67,1	-3,1	Oudewater	Bodegraven-Reeuwijk
28495	70,7	67,6	-3,1	Oudewater	Bodegraven-Reeuwijk
28496	70,9	67,8	-3,1	Oudewater	Bodegraven-Reeuwijk
28497	71	67,9	-3,1	Oudewater	Bodegraven-Reeuwijk
28498	71	67,9	-3,1	Bodegraven-Reeuwijk	Oudewater
28499	70,6	67,5	-3,1	Oudewater	Bodegraven-Reeuwijk
28500	70,8	67,7	-3,1	Bodegraven-Reeuwijk	Oudewater

Referentiepunt	Vigerend gpp	Nieuw vast te stellen gpp	Vershil (dB)	Ligt in gemeente	Heeft invloed op gemeente
28501	70,6	67,5	-3,1	Oudewater	Bodegraven-Reeuwijk
28502	71,1	68	-3,1	Bodegraven-Reeuwijk	Oudewater
28503	70,6	67,5	-3,1	Oudewater	Bodegraven-Reeuwijk
28504	71,5	68,4	-3,1	Bodegraven-Reeuwijk	Oudewater
28505	73,6	70,5	-3,1	Oudewater	Bodegraven-Reeuwijk
28506	73,9	70,8	-3,1	Bodegraven-Reeuwijk	Oudewater
28507	71,1	68	-3,1	Oudewater	Krimpenerwaard ,Bodegraven-Reeuwijk
28508	71,4	68,3	-3,1	Bodegraven-Reeuwijk	Oudewater ,Krimpenerwaard
28509	70,2	67,1	-3,1	Oudewater	Krimpenerwaard ,Bodegraven-Reeuwijk
28510	69,6	66,5	-3,1	Bodegraven-Reeuwijk	Oudewater ,Krimpenerwaard
28511	70,5	67,4	-3,1	Oudewater	Krimpenerwaard ,Bodegraven-Reeuwijk
28512	70,3	67,2	-3,1	Bodegraven-Reeuwijk	Oudewater ,Krimpenerwaard
28513	71,3	68,2	-3,1	Oudewater	Krimpenerwaard ,Bodegraven-Reeuwijk
28514	70,3	67,2	-3,1	Bodegraven-Reeuwijk	Oudewater ,Krimpenerwaard
28515	71,1	68	-3,1	Oudewater	Krimpenerwaard ,Bodegraven-Reeuwijk
28516	71	67,9	-3,1	Bodegraven-Reeuwijk	Oudewater ,Krimpenerwaard
28517	70,6	67,5	-3,1	Krimpenerwaard	Oudewater ,Bodegraven-Reeuwijk ,Vlist
28518	70,2	67,1	-3,1	Bodegraven-Reeuwijk	Oudewater ,Krimpenerwaard
28519	71,2	68,1	-3,1	Krimpenerwaard	Oudewater ,Bodegraven-Reeuwijk ,Vlist
28520	69,6	66,5	-3,1	Bodegraven-Reeuwijk	Oudewater ,Krimpenerwaard
28521	70,7	67,7	-3	Krimpenerwaard	Oudewater ,Bodegraven-Reeuwijk ,Vlist
28522	70,8	67,7	-3,1	Bodegraven-Reeuwijk	Oudewater ,Krimpenerwaard
28523	70,1	67,3	-2,8	Krimpenerwaard	Oudewater ,Bodegraven-Reeuwijk ,Vlist
28524	70,3	67,7	-2,6	Bodegraven-Reeuwijk	Oudewater ,Krimpenerwaard
28525	70	67,3	-2,7	Krimpenerwaard	Oudewater ,Bodegraven-Reeuwijk ,Vlist
28526	70,2	67,6	-2,6	Bodegraven-Reeuwijk	Oudewater ,Krimpenerwaard
28527	70,1	67,4	-2,7	Krimpenerwaard	Oudewater ,Bodegraven-Reeuwijk ,Vlist
28528	69,4	67	-2,4	Bodegraven-Reeuwijk	Krimpenerwaard
28529	70	68,8	-1,2	Krimpenerwaard	Bodegraven-Reeuwijk ,Vlist
28530	69,6	68,4	-1,2	Bodegraven-Reeuwijk	Krimpenerwaard
28531	70,2	69,4	-0,8	Krimpenerwaard	Bodegraven-Reeuwijk ,Vlist
28532	70,3	69,2	-1,1	Bodegraven-Reeuwijk	Krimpenerwaard
28533	70,1	69,3	-0,8	Krimpenerwaard	Bodegraven-Reeuwijk ,Vlist
28534	70,2	69	-1,2	Bodegraven-Reeuwijk	Krimpenerwaard
28535	70	69,2	-0,8	Krimpenerwaard	Bodegraven-Reeuwijk ,Vlist
28536	70,4	69,2	-1,2	Bodegraven-Reeuwijk	Krimpenerwaard
28537	69,9	69	-0,9	Krimpenerwaard	Bodegraven-Reeuwijk ,Vlist
28538	70,3	69,1	-1,2	Bodegraven-Reeuwijk	Krimpenerwaard
28539	69,9	69	-0,9	Krimpenerwaard	Bodegraven-Reeuwijk ,Vlist
28540	70,2	69	-1,2	Bodegraven-Reeuwijk	Krimpenerwaard
28541	69,4	67,9	-1,5	Krimpenerwaard	Bodegraven-Reeuwijk ,Vlist
28542	70,1	68	-2,1	Bodegraven-Reeuwijk	Krimpenerwaard
28543	69,9	67,7	-2,2	Krimpenerwaard	Bodegraven-Reeuwijk ,Vlist
28544	70,2	68	-2,2	Bodegraven-Reeuwijk	Krimpenerwaard
28545	69,8	67,6	-2,2	Krimpenerwaard	Bodegraven-Reeuwijk ,Vlist
28546	69,9	67,7	-2,2	Bodegraven-Reeuwijk	Krimpenerwaard
28547	69,4	67,2	-2,2	Krimpenerwaard	Bodegraven-Reeuwijk ,Vlist
28548	69,9	67,7	-2,2	Bodegraven-Reeuwijk	Krimpenerwaard
28549	69,5	67,3	-2,2	Krimpenerwaard	Bodegraven-Reeuwijk ,Vlist
28550	69,8	67,6	-2,2	Bodegraven-Reeuwijk	Krimpenerwaard
28551	69,6	67,4	-2,2	Krimpenerwaard	Bodegraven-Reeuwijk ,Vlist
28552	69,8	67,6	-2,2	Bodegraven-Reeuwijk	Krimpenerwaard
28553	69,4	67,2	-2,2	Krimpenerwaard	Bodegraven-Reeuwijk ,Vlist
28554	69,7	67,5	-2,2	Bodegraven-Reeuwijk	Krimpenerwaard
28555	69,3	67,1	-2,2	Krimpenerwaard	Bodegraven-Reeuwijk
28556	69,7	67,5	-2,2	Bodegraven-Reeuwijk	Krimpenerwaard
28557	69,4	67,2	-2,2	Krimpenerwaard	Bodegraven-Reeuwijk ,Vlist
28558	69,7	67,5	-2,2	Bodegraven-Reeuwijk	Krimpenerwaard
28559	69,5	67,3	-2,2	Krimpenerwaard	Bodegraven-Reeuwijk ,Vlist
28560	70	67,8	-2,2	Bodegraven-Reeuwijk	Krimpenerwaard
28561	69,2	67	-2,2	Krimpenerwaard	Bodegraven-Reeuwijk ,Vlist
28562	69,7	67,5	-2,2	Bodegraven-Reeuwijk	Krimpenerwaard
28563	69,5	67,3	-2,2	Krimpenerwaard	Bodegraven-Reeuwijk ,Vlist
28564	69,9	67,7	-2,2	Bodegraven-Reeuwijk	Krimpenerwaard
28565	69,4	67,2	-2,2	Krimpenerwaard	Bodegraven-Reeuwijk ,Vlist
28566	69,4	67,2	-2,2	Bodegraven-Reeuwijk	Krimpenerwaard

Referentiepunt	Vigerend gpp	Nieuw vast te stellen gpp	Vershil (dB)	Ligt in gemeente	Heeft invloed op gemeente
28567	69,3	67,1	-2,2	Krimpenerwaard	Bodegraven-Reeuwijk ,Vlist
28568	69,5	67,3	-2,2	Bodegraven-Reeuwijk	Krimpenerwaard
28569	69,4	67,2	-2,2	Krimpenerwaard	Bodegraven-Reeuwijk ,Vlist
28570	69,6	67,4	-2,2	Bodegraven-Reeuwijk	Krimpenerwaard
28571	69,9	67,7	-2,2	Krimpenerwaard	Bodegraven-Reeuwijk ,Vlist
28572	70	67,8	-2,2	Krimpenerwaard	Bodegraven-Reeuwijk ,Vlist
28573	69,3	67,1	-2,2	Bodegraven-Reeuwijk	Krimpenerwaard
28574	69,7	67,5	-2,2	Krimpenerwaard	Bodegraven-Reeuwijk ,Vlist
28575	69,1	66,9	-2,2	Bodegraven-Reeuwijk	Krimpenerwaard
28576	68,7	66,5	-2,2	Krimpenerwaard	Gouda ,Bodegraven-Reeuwijk ,Vlist
28577	69,3	67,1	-2,2	Bodegraven-Reeuwijk	Krimpenerwaard
28578	68,6	66,4	-2,2	Krimpenerwaard	Gouda ,Bodegraven-Reeuwijk ,Vlist
28579	70	67,8	-2,2	Bodegraven-Reeuwijk	Krimpenerwaard ,Gouda
28580	69	66,8	-2,2	Krimpenerwaard	Gouda ,Bodegraven-Reeuwijk ,Vlist
28581	71,5	69,3	-2,2	Bodegraven-Reeuwijk	Krimpenerwaard ,Gouda
28582	69,1	66,9	-2,2	Krimpenerwaard	Gouda ,Bodegraven-Reeuwijk ,Vlist
28583	70,9	68,7	-2,2	Bodegraven-Reeuwijk	Krimpenerwaard ,Gouda
28584	68,7	66,5	-2,2	Krimpenerwaard	Gouda ,Bodegraven-Reeuwijk ,Vlist
28585	70,3	68,1	-2,2	Bodegraven-Reeuwijk	Krimpenerwaard ,Gouda
28586	64,5	62,3	-2,2	Krimpenerwaard	Gouda ,Bodegraven-Reeuwijk ,Vlist
28587	69,2	67	-2,2	Bodegraven-Reeuwijk	Krimpenerwaard ,Gouda
28588	60,2	58	-2,2	Gouda	Krimpenerwaard ,Bodegraven-Reeuwijk
28589	63,3	61,1	-2,2	Bodegraven-Reeuwijk	Krimpenerwaard ,Gouda
28590	60,5	58,3	-2,2	Gouda	Krimpenerwaard ,Bodegraven-Reeuwijk
28591	61,8	59,6	-2,2	Gouda	Krimpenerwaard ,Bodegraven-Reeuwijk
28592	63,9	61,7	-2,2	Gouda	Krimpenerwaard ,Bodegraven-Reeuwijk
28593	61,3	59,1	-2,2	Gouda	Krimpenerwaard ,Bodegraven-Reeuwijk
28594	61,2	59	-2,2	Gouda	Krimpenerwaard ,Bodegraven-Reeuwijk
28595	65,1	62,9	-2,2	Gouda	Krimpenerwaard ,Bodegraven-Reeuwijk
28596	60,8	58,6	-2,2	Gouda	Krimpenerwaard ,Bodegraven-Reeuwijk
28597	64,8	62,6	-2,2	Gouda	Krimpenerwaard ,Bodegraven-Reeuwijk
28598	61,2	59	-2,2	Gouda	
28599	65,1	62,9	-2,2	Gouda	
28600	60,2	58	-2,2	Gouda	
28601	63,2	61	-2,2	Gouda	
28602	60	57,8	-2,2	Gouda	
28603	65	62,8	-2,2	Gouda	
28604	60,4	58,2	-2,2	Gouda	
28605	64,6	62,4	-2,2	Gouda	
28606	62,4	60,2	-2,2	Gouda	
28607	65,5	63,3	-2,2	Gouda	
28608	64,2	62	-2,2	Gouda	
28609	65,4	63,2	-2,2	Gouda	
28610	62,3	60,1	-2,2	Gouda	
28611	67,9	65,7	-2,2	Gouda	
28612	61,1	58,9	-2,2	Gouda	
28613	66,9	64,7	-2,2	Gouda	
28614	60,7	58,5	-2,2	Gouda	
28615	66,3	64,1	-2,2	Gouda	
28616	61,3	59,1	-2,2	Gouda	
28617	61,9	59,7	-2,2	Gouda	
28618	64,7	62,5	-2,2	Gouda	
28619	60,4	58,2	-2,2	Gouda	
28620	65,7	63,5	-2,2	Gouda	
28621	59,8	57,6	-2,2	Gouda	
28622	62,8	60,6	-2,2	Gouda	
28623	59,2	57	-2,2	Gouda	
28624	60,8	58,6	-2,2	Gouda	
28625	58,4	56,2	-2,2	Gouda	
28626	63,5	61,3	-2,2	Gouda	
28627	61,5	59,3	-2,2	Gouda	
28628	63,9	61,7	-2,2	Gouda	
28629	60,9	58,7	-2,2	Gouda	
28630	63,2	61	-2,2	Gouda	
28631	59,9	57,7	-2,2	Gouda	
28632	63,4	61,3	-2,1	Gouda	

Referentiepunt	Vigerend gpp	Nieuw vast te stellen gpp	Vershil (dB)	Ligt in gemeente	Heeft invloed op gemeente
28633	60,6	58,4	-2,2	Gouda	
28634	64,1	62,1	-2	Gouda	
28635	61,3	59,4	-1,9	Gouda	
28636	64	63,3	-0,7	Gouda	
28637	61,5	60,8	-0,7	Gouda	
28638	64,9	64,8	-0,1	Gouda	
28640	63,7	61,5	-2,2	Gouda	
28641	63,8	61,6	-2,2	Gouda	Waddinxveen
28642	64,6	62,4	-2,2	Gouda	Waddinxveen
28643	63,7	61,5	-2,2	Gouda	Waddinxveen
28644	62,7	60,5	-2,2	Gouda	Waddinxveen
28645	61,7	59,5	-2,2	Gouda	Waddinxveen
28646	61,2	59	-2,2	Waddinxveen	Gouda
28647	62,6	60,4	-2,2	Waddinxveen	Gouda
28648	65,1	62,9	-2,2	Waddinxveen	Gouda
28649	65,1	62,9	-2,2	Waddinxveen	Gouda
28650	64,3	62,1	-2,2	Waddinxveen	Gouda
29096	68,7	67,8	-0,9	Utrechtse Heuvelrug	Woudenberg
29097	69,3	68,6	-0,7	Utrechtse Heuvelrug	Woudenberg
29098	68,8	67,9	-0,9	Utrechtse Heuvelrug	Woudenberg
29099	68,9	67,7	-1,2	Utrechtse Heuvelrug	Woudenberg
29100	68,6	67	-1,6	Utrechtse Heuvelrug	Woudenberg
29101	69	67,5	-1,5	Utrechtse Heuvelrug	Woudenberg
29102	69,3	67,7	-1,6	Utrechtse Heuvelrug	Woudenberg
29103	69,5	67,9	-1,6	Utrechtse Heuvelrug	Woudenberg
29104	73,5	71,9	-1,6	Utrechtse Heuvelrug	Woudenberg
29105	71,1	69,5	-1,6	Utrechtse Heuvelrug	
29106	69,8	68,2	-1,6	Utrechtse Heuvelrug	Woudenberg
29107	69,1	67,5	-1,6	Utrechtse Heuvelrug	
29108	68,3	66,7	-1,6	Utrechtse Heuvelrug	
29109	69,2	67,6	-1,6	Utrechtse Heuvelrug	
29110	68,5	66,9	-1,6	Utrechtse Heuvelrug	
29111	68,6	67	-1,6	Utrechtse Heuvelrug	
29112	68,8	67,2	-1,6	Utrechtse Heuvelrug	
29113	68,3	66,7	-1,6	Utrechtse Heuvelrug	
29114	68,3	66,7	-1,6	Utrechtse Heuvelrug	
29115	69,2	67,6	-1,6	Utrechtse Heuvelrug	
29116	69,3	67,7	-1,6	Utrechtse Heuvelrug	
29117	68,6	67	-1,6	Utrechtse Heuvelrug	
29118	69,3	67,7	-1,6	Utrechtse Heuvelrug	
29119	68,4	66,8	-1,6	Utrechtse Heuvelrug	
29120	68,9	67,3	-1,6	Utrechtse Heuvelrug	
29121	68,2	66,6	-1,6	Utrechtse Heuvelrug	
29122	68	66,4	-1,6	Utrechtse Heuvelrug	
29123	68	66,4	-1,6	Utrechtse Heuvelrug	
29124	67,7	66,1	-1,6	Utrechtse Heuvelrug	
29125	68,3	66,7	-1,6	Utrechtse Heuvelrug	
29126	67,9	66,3	-1,6	Utrechtse Heuvelrug	
29127	68	66,4	-1,6	Utrechtse Heuvelrug	
29128	68,3	66,7	-1,6	Utrechtse Heuvelrug	
29129	68,5	66,9	-1,6	Utrechtse Heuvelrug	
29130	68,3	66,7	-1,6	Utrechtse Heuvelrug	
29131	68,2	66,6	-1,6	Utrechtse Heuvelrug	
29132	68,1	66,5	-1,6	Utrechtse Heuvelrug	
29133	68,5	66,9	-1,6	Utrechtse Heuvelrug	
29134	68,2	66,6	-1,6	Utrechtse Heuvelrug	
29135	68,1	66,5	-1,6	Utrechtse Heuvelrug	
29136	68,1	66,5	-1,6	Utrechtse Heuvelrug	Renswoude
29137	68,7	67,1	-1,6	Utrechtse Heuvelrug	
29138	68	66,4	-1,6	Utrechtse Heuvelrug	Renswoude
29139	68,6	67	-1,6	Utrechtse Heuvelrug	Renswoude
29140	67,9	66,2	-1,7	Utrechtse Heuvelrug	Renswoude
29141	69	67,4	-1,6	Utrechtse Heuvelrug	Renswoude
29142	68,8	67,2	-1,6	Utrechtse Heuvelrug	Renswoude
29143	69,1	67,5	-1,6	Utrechtse Heuvelrug	Renswoude
29144	68,3	66,7	-1,6	Utrechtse Heuvelrug	Renswoude

Referentiepunt	Vigerend gpp	Nieuw vast te stellen gpp	Vershil (dB)	Ligt in gemeente	Heeft invloed op gemeente
29145	69	67,4	-1,6	Utrechtse Heuvelrug	Renswoude
29146	68,5	66,9	-1,6	Utrechtse Heuvelrug	Renswoude
29147	68,9	67,3	-1,6	Utrechtse Heuvelrug	Renswoude
29148	68,6	67	-1,6	Renswoude	Utrechtse Heuvelrug
29149	68,8	67,2	-1,6	Renswoude	Utrechtse Heuvelrug
29150	68,6	67	-1,6	Renswoude	Utrechtse Heuvelrug
29151	68,8	67,2	-1,6	Renswoude	Utrechtse Heuvelrug
29152	68,6	67	-1,6	Renswoude	Utrechtse Heuvelrug
29153	69	67,4	-1,6	Renswoude	Utrechtse Heuvelrug
29154	68,7	67,1	-1,6	Renswoude	Utrechtse Heuvelrug
29155	69	67,4	-1,6	Renswoude	Utrechtse Heuvelrug
29156	69,1	67,5	-1,6	Renswoude	Utrechtse Heuvelrug
29157	68,7	67,1	-1,6	Renswoude	Utrechtse Heuvelrug
29158	68,3	66,7	-1,6	Renswoude	
29159	68,5	66,9	-1,6	Renswoude	
29160	68,9	67,3	-1,6	Renswoude	
29161	67,7	66,1	-1,6	Renswoude	
29162	68,4	66,8	-1,6	Renswoude	
29163	64,7	63,1	-1,6	Renswoude	
29164	65,6	64	-1,6	Renswoude	
29165	56,9	55,3	-1,6	Renswoude	
29166	55,4	53,8	-1,6	Renswoude	
29167	54,4	52,8	-1,6	Renswoude	
29168	57,5	55,9	-1,6	Renswoude	
29169	59,9	58,3	-1,6	Renswoude	
29170	63,1	61,5	-1,6	Renswoude	
29171	67,3	65,7	-1,6	Renswoude	
29172	67,2	65,6	-1,6	Renswoude	
29173	68,2	66,6	-1,6	Renswoude	
29174	68,7	67,1	-1,6	Renswoude	
29175	69,3	67,7	-1,6	Renswoude	
29176	68,8	67,2	-1,6	Renswoude	
29177	68,8	67,2	-1,6	Renswoude	Veenendaal
29178	67,8	66,2	-1,6	Renswoude	Veenendaal
29179	68,3	66,7	-1,6	Renswoude	Veenendaal
29180	68,5	66,9	-1,6	Renswoude	Veenendaal
29181	68,1	66,5	-1,6	Renswoude	Veenendaal
29182	68,2	66,6	-1,6	Renswoude	Veenendaal
29183	67,9	66,3	-1,6	Renswoude	Veenendaal
29184	69,3	67,7	-1,6	Renswoude	Veenendaal
29185	67,8	66,2	-1,6	Renswoude	Veenendaal
29186	68,9	67,3	-1,6	Renswoude	Veenendaal
29187	68,7	67,1	-1,6	Veenendaal	Renswoude
29188	68,9	67,3	-1,6	Renswoude	Veenendaal
29189	68,7	67,1	-1,6	Veenendaal	Renswoude
29190	68,9	67,3	-1,6	Renswoude	Veenendaal
29191	68,8	67,2	-1,6	Veenendaal	Renswoude
29192	68,6	67	-1,6	Renswoude	Veenendaal
29193	68,7	67,1	-1,6	Veenendaal	Renswoude
29194	68,5	66,9	-1,6	Renswoude	Veenendaal
29195	68,8	67,2	-1,6	Veenendaal	Renswoude ,Ede
29196	68,1	66,5	-1,6	Renswoude	Veenendaal ,Ede
29197	69	67,4	-1,6	Veenendaal	Renswoude ,Ede
29198	68,1	66,5	-1,6	Renswoude	Veenendaal ,Ede
29199	69	67,4	-1,6	Veenendaal	Renswoude ,Ede
29200	68,1	66,5	-1,6	Renswoude	Veenendaal ,Ede
29201	68,5	66,9	-1,6	Veenendaal	Renswoude ,Ede
29202	68,1	66,5	-1,6	Renswoude	Veenendaal ,Ede
29203	67,7	66,1	-1,6	Veenendaal	Renswoude ,Ede
29204	68	66,4	-1,6	Renswoude	Veenendaal ,Ede
29205	67,2	65,6	-1,6	Veenendaal	Renswoude ,Ede
29206	66,4	64,8	-1,6	Ede	Veenendaal ,Renswoude
29207	68,7	67,1	-1,6	Veenendaal	Renswoude ,Ede
29208	68,5	66,9	-1,6	Ede	Veenendaal ,Renswoude
29209	69,1	67,5	-1,6	Veenendaal	Renswoude ,Ede
29210	68,8	67,2	-1,6	Veenendaal	Renswoude ,Ede

Referentiepunt	Vigerend gpp	Nieuw vast te stellen gpp	Verskil (dB)	Ligt in gemeente	Heeft invloed op gemeente
29211	68	66,4	-1,6	Veenendaal	Renswoude ,Ede
29212	68,6	67	-1,6	Veenendaal	Renswoude ,Ede
29213	67,8	66,2	-1,6	Veenendaal	Renswoude ,Ede
29214	68,7	67,1	-1,6	Veenendaal	Renswoude ,Ede
29215	68,4	66,8	-1,6	Veenendaal	Ede ,Renswoude
29216	68,7	67,1	-1,6	Veenendaal	Ede
29217	67,4	65,8	-1,6	Veenendaal	Ede
29218	68,1	66,5	-1,6	Veenendaal	Ede
29219	67,9	66,3	-1,6	Veenendaal	Ede
29220	68	66,4	-1,6	Veenendaal	Ede
29221	67,7	66,1	-1,6	Veenendaal	Ede
29222	65,5	63,9	-1,6	Veenendaal	Ede
29223	68	66,4	-1,6	Ede	Veenendaal
29224	64,8	63,2	-1,6	Ede	Veenendaal
29225	68,2	66,6	-1,6	Ede	Veenendaal
29226	64,5	62,9	-1,6	Ede	Veenendaal
29227	67,6	66	-1,6	Ede	Veenendaal
29228	64,7	63,1	-1,6	Ede	Veenendaal
29229	64,4	62,8	-1,6	Ede	Veenendaal
29230	65,5	63,9	-1,6	Ede	Veenendaal
29231	63,7	62,1	-1,6	Ede	Veenendaal
29232	66,3	64,7	-1,6	Ede	Veenendaal
29233	65,2	63,6	-1,6	Ede	Veenendaal
29234	67,7	66,1	-1,6	Ede	
29235	67,1	65,5	-1,6	Ede	
29236	68,4	66,8	-1,6	Ede	
29237	67	65,4	-1,6	Ede	
29238	67,7	66,1	-1,6	Ede	
29239	64,4	62,8	-1,6	Ede	
29240	67,8	66,2	-1,6	Ede	
29241	67,6	66	-1,6	Ede	
29242	68,3	66,7	-1,6	Ede	
29243	68	66,4	-1,6	Ede	
29244	68,3	66,7	-1,6	Ede	
29245	68,5	66,9	-1,6	Ede	
29246	68,9	67,3	-1,6	Ede	
29247	68,7	67,1	-1,6	Ede	
29248	69,1	67,5	-1,6	Ede	
29249	68,8	67,2	-1,6	Ede	
29250	69,1	67,5	-1,6	Ede	
29251	68,8	67,2	-1,6	Ede	
29252	68,9	67,3	-1,6	Ede	
29253	69	67,4	-1,6	Ede	
29254	69	67,4	-1,6	Ede	
29255	69	67,4	-1,6	Ede	
29256	69	67,4	-1,6	Ede	
29257	68,7	67,1	-1,6	Ede	
29258	68,6	67	-1,6	Ede	
29259	68,8	67,2	-1,6	Ede	
29260	68,6	67	-1,6	Ede	
29261	68,8	67,2	-1,6	Ede	
29262	68,7	67,1	-1,6	Ede	
29263	68,5	66,9	-1,6	Ede	
29264	68,5	66,9	-1,6	Ede	
29265	67,7	66,1	-1,6	Ede	
29266	68,4	66,8	-1,6	Ede	
29267	68,4	66,8	-1,6	Ede	
29268	68,5	66,9	-1,6	Ede	
29269	68,2	66,6	-1,6	Ede	
29270	68,6	67	-1,6	Ede	
29271	68	66,4	-1,6	Ede	
29272	68,4	66,8	-1,6	Ede	
29273	68,2	66,6	-1,6	Ede	
29274	67,6	66	-1,6	Ede	
29275	66,8	65,2	-1,6	Ede	
29276	67,4	65,8	-1,6	Ede	

Referentiepunt	Vigerend gpp	Nieuw vast te stellen gpp	Vershil (dB)	Ligt in gemeente	Heeft invloed op gemeente
29277	67,6	66	-1,6	Ede	
29278	68,5	66,9	-1,6	Ede	
29279	68	66,4	-1,6	Ede	
29280	68,6	67	-1,6	Ede	
29281	68,1	66,5	-1,6	Ede	
29282	68,2	66,6	-1,6	Ede	
29283	68,3	66,7	-1,6	Ede	
29284	68,7	67,1	-1,6	Ede	
29285	68,5	66,9	-1,6	Ede	
29286	68,8	67,2	-1,6	Ede	
29287	68,2	66,6	-1,6	Ede	
29288	68,6	67	-1,6	Ede	
29289	65,4	63,8	-1,6	Ede	
29290	65,5	63,9	-1,6	Ede	
29291	66,4	64,8	-1,6	Ede	
29292	67,8	66,2	-1,6	Ede	
29293	67,5	65,9	-1,6	Ede	
29294	68	66,4	-1,6	Ede	
29295	67,7	66,1	-1,6	Ede	
29296	68,4	66,8	-1,6	Ede	
29297	67,7	66,1	-1,6	Ede	
29298	67,6	66	-1,6	Ede	
29299	67,5	65,9	-1,6	Ede	
29300	67,8	66,2	-1,6	Ede	
29301	67,4	65,8	-1,6	Ede	
29302	67,7	66,1	-1,6	Ede	
29303	67,4	65,8	-1,6	Ede	
29304	67,9	66,3	-1,6	Ede	
29305	67,3	65,7	-1,6	Ede	
29306	67,7	66,1	-1,6	Ede	
29307	67,2	65,6	-1,6	Ede	
29308	67,4	65,8	-1,6	Ede	
29309	67,2	65,6	-1,6	Ede	
29310	67,7	66,1	-1,6	Ede	
29311	67,1	65,5	-1,6	Ede	
29312	67,2	65,6	-1,6	Ede	
29313	67,3	65,7	-1,6	Ede	
29314	67,1	65,5	-1,6	Ede	
29315	66,8	65,2	-1,6	Ede	
29316	67,1	65,5	-1,6	Ede	
29317	66,7	65,1	-1,6	Ede	
29318	66,9	65,3	-1,6	Ede	
29319	66,8	65,2	-1,6	Ede	
29320	66,8	65,2	-1,6	Ede	
29321	66,3	64,7	-1,6	Ede	
29322	66,9	65,3	-1,6	Ede	
29323	67,3	65,7	-1,6	Ede	
29324	67	65,4	-1,6	Ede	
29325	66,7	65,1	-1,6	Ede	
29326	66,5	64,9	-1,6	Ede	
29327	67,4	65,8	-1,6	Ede	
29328	66,4	64,8	-1,6	Ede	
29329	67	65,8	-1,2	Ede	
29330	64	62,9	-1,1	Ede	
29332	62,3	62,2	-0,1	Ede	
29624	59,5	59	-0,5	Utrechtse Heuvelrug	Woudenberg
29906	68,2	66	-2,2	Rotterdam	
29907	68,4	66,3	-2,1	Rotterdam	
29908	68,1	65,9	-2,2	Rotterdam	
29909	68,8	66,6	-2,2	Rotterdam	
29910	68,3	66,3	-2	Rotterdam	
29911	68,4	67,8	-0,6	Rotterdam	
29912	69,2	67,9	-1,3	Rotterdam	
29913	68,7	68,4	-0,3	Rotterdam	
29914	68,6	68,1	-0,5	Rotterdam	
29915	57,8	57,7	-0,1	Rotterdam	

Referentiepunt	Vigerend gpp	Nieuw vast te stellen gpp	Vershil (dB)	Ligt in gemeente	Heeft invloed op gemeente
29917	59,9	59,8	-0,1	Rotterdam	
31790	54,4	54,3	-0,1	Dordrecht	
31833	73,1	73	-0,1	Dordrecht	Binnenmaas
31836	72,7	72,2	-0,5	Dordrecht	Binnenmaas
31837	72,9	72,1	-0,8	Dordrecht	Binnenmaas
31838	72,7	71,7	-1	Dordrecht	Binnenmaas
31839	73	72	-1	Dordrecht	Binnenmaas
31840	73,2	72,2	-1	Dordrecht	Binnenmaas
31841	73,1	72,1	-1	Dordrecht	
31842	74,6	73,6	-1	Dordrecht	Binnenmaas
31843	73,9	72,9	-1	Dordrecht	
31844	74,8	73,8	-1	Dordrecht	Binnenmaas
31845	73,2	72,2	-1	Dordrecht	
31846	73,2	72,2	-1	Dordrecht	Binnenmaas
31847	72,7	71,8	-0,9	Dordrecht	
31848	73,3	72,3	-1	Dordrecht	
31849	72,7	71,7	-1	Dordrecht	
31850	73,2	72,2	-1	Dordrecht	
31851	72,7	71,7	-1	Dordrecht	
31852	73,3	72,3	-1	Dordrecht	
31853	72,9	71,9	-1	Dordrecht	
31854	73,2	72,2	-1	Dordrecht	
31855	72,6	71,6	-1	Dordrecht	
31856	73,1	72,1	-1	Dordrecht	
31857	72,7	71,7	-1	Dordrecht	
31858	73,2	72,2	-1	Dordrecht	
31859	72,8	71,8	-1	Dordrecht	
31860	73	72	-1	Dordrecht	
31861	73	72	-1	Dordrecht	
31862	73	72	-1	Dordrecht	
31863	72,8	71,8	-1	Dordrecht	
31864	73,1	72,1	-1	Dordrecht	
31865	72,7	71,7	-1	Dordrecht	
31866	73,2	72,2	-1	Dordrecht	
31867	72,6	71,6	-1	Dordrecht	
31868	73,1	72,1	-1	Dordrecht	
31869	72,7	71,7	-1	Dordrecht	
31870	73,1	72,1	-1	Dordrecht	
31871	72,6	71,6	-1	Dordrecht	
31872	73,1	72,1	-1	Dordrecht	
31873	72,6	71,6	-1	Dordrecht	
31874	73,2	72,2	-1	Dordrecht	
31875	72,7	71,7	-1	Dordrecht	
31876	73,2	72,2	-1	Dordrecht	
31877	72,8	71,8	-1	Dordrecht	
31901	73	72	-1	Dordrecht	
31902	72,8	71,8	-1	Dordrecht	
31903	72,9	71,9	-1	Dordrecht	
31904	72,7	71,7	-1	Dordrecht	
31905	72,8	71,8	-1	Dordrecht	
31906	72,8	71,8	-1	Dordrecht	
31907	72,9	71,9	-1	Dordrecht	
31908	72,7	71,7	-1	Dordrecht	
31909	72,7	71,7	-1	Dordrecht	
31910	72,9	71,9	-1	Dordrecht	
31911	72,7	71,7	-1	Dordrecht	
31912	72,3	71,3	-1	Dordrecht	
31913	72,9	71,9	-1	Dordrecht	
31914	72	71	-1	Dordrecht	
31915	72,2	71,2	-1	Dordrecht	
31916	73,4	72,4	-1	Dordrecht	
31917	71,9	70,9	-1	Dordrecht	
31918	73,1	72,1	-1	Dordrecht	
31919	71,4	70,4	-1	Dordrecht	
31920	72,9	71,9	-1	Dordrecht	
31921	72	71	-1	Dordrecht	

Referentiepunt	Vigerend gpp	Nieuw vast te stellen gpp	Vershil (dB)	Ligt in gemeente	Heeft invloed op gemeente
31922	72,7	71,7	-1	Dordrecht	
31923	72,5	71,5	-1	Dordrecht	
31924	72,4	71,4	-1	Dordrecht	
31925	72,8	71,8	-1	Dordrecht	
31926	72,3	71,3	-1	Dordrecht	
31927	72,4	71,4	-1	Dordrecht	
31928	71,9	70,9	-1	Dordrecht	
31929	72,3	71,3	-1	Dordrecht	
31930	71,9	70,9	-1	Dordrecht	
31931	72,3	71,3	-1	Dordrecht	
31932	71,8	70,8	-1	Dordrecht	
31933	72,5	71,5	-1	Dordrecht	
31934	71,7	70,7	-1	Dordrecht	
31935	68,5	67,5	-1	Dordrecht	
31936	69,5	68,5	-1	Dordrecht	
31937	71,9	70,9	-1	Dordrecht	
31938	72,3	71,3	-1	Dordrecht	
31939	71,9	70,9	-1	Dordrecht	
31940	71,6	70,6	-1	Dordrecht	
31941	71,7	70,7	-1	Dordrecht	
31942	72	71	-1	Dordrecht	
31943	71,8	70,8	-1	Dordrecht	
31944	72	71	-1	Dordrecht	
31945	71,4	70,4	-1	Dordrecht	
31946	72,5	71,5	-1	Dordrecht	
31947	72,4	71,4	-1	Dordrecht	
31948	72,4	71,4	-1	Dordrecht	
31949	72	71	-1	Dordrecht	
31950	72,3	71,3	-1	Dordrecht	
31951	72,2	71,2	-1	Dordrecht	
31952	73	72	-1	Dordrecht	
31953	72,2	71,2	-1	Dordrecht	
31954	72,8	71,8	-1	Dordrecht	
31955	72,2	71,2	-1	Dordrecht	
31956	72,5	71,5	-1	Dordrecht	
31957	71,9	70,9	-1	Dordrecht	
31958	72,4	71,4	-1	Dordrecht	
31959	71,8	70,8	-1	Dordrecht	
31960	72,3	71,3	-1	Dordrecht	
31961	71,6	70,6	-1	Dordrecht	
31962	72,2	71,2	-1	Dordrecht	
31963	71,5	70,5	-1	Dordrecht	
31964	72	71	-1	Dordrecht	
31965	70,9	69,9	-1	Dordrecht	
31966	71,3	70,3	-1	Dordrecht	
31967	71	70	-1	Dordrecht	
31968	71,7	70,7	-1	Dordrecht	
31969	71	70	-1	Dordrecht	
31970	71,7	70,7	-1	Dordrecht	
31971	70,9	69,9	-1	Dordrecht	
31972	71,7	70,7	-1	Dordrecht	
31973	71,3	70,3	-1	Dordrecht	
31974	72,1	71,1	-1	Dordrecht	
31975	70,9	69,9	-1	Dordrecht	
31976	69,6	68,6	-1	Dordrecht	
31977	69,5	68,5	-1	Dordrecht	
31978	70	69	-1	Dordrecht	
31979	69,6	68,6	-1	Dordrecht	
31980	70,3	69,3	-1	Dordrecht	
31981	70,8	69,8	-1	Dordrecht	
31982	72,1	71,1	-1	Dordrecht	
31983	70,8	69,8	-1	Dordrecht	
31984	72,1	71,1	-1	Dordrecht	
31985	72,8	71,8	-1	Dordrecht	
31986	73,5	72,5	-1	Dordrecht	
31987	72,5	71,5	-1	Dordrecht	

Referentiepunt	Vigerend gpp	Nieuw vast te stellen gpp	Verskil (dB)	Ligt in gemeente	Heeft invloed op gemeente
31988	73,2	72,2	-1	Dordrecht	
31989	72,1	71,1	-1	Dordrecht	
31990	71,7	70,7	-1	Dordrecht	
31991	70,5	69,5	-1	Dordrecht	
31992	69,5	68,5	-1	Dordrecht	
31993	69,4	68,4	-1	Dordrecht	
31994	68,9	67,9	-1	Dordrecht	
31995	70	69	-1	Dordrecht	
31996	70,3	69,3	-1	Dordrecht	
31997	68,7	67,7	-1	Dordrecht	
31998	68,8	67,8	-1	Dordrecht	
31999	68,8	67,8	-1	Dordrecht	
32000	69,8	68,8	-1	Dordrecht	
32001	70,8	69,8	-1	Dordrecht	
32002	71,6	70,6	-1	Dordrecht	
32003	64,4	63,4	-1	Dordrecht	
32004	69,8	68,8	-1	Dordrecht	
32005	68,3	67,3	-1	Dordrecht	
32006	60,1	59,1	-1	Dordrecht	
32007	69,8	68,8	-1	Dordrecht	
32008	59,7	58,8	-0,9	Dordrecht	
32009	57,5	56,6	-0,9	Dordrecht	
32010	64,4	63,4	-1	Dordrecht	
32011	61,8	61,7	-0,1	Moerdijk	
32012	66,9	66,8	-0,1	Moerdijk	
32013	63,6	63,5	-0,1	Moerdijk	
32014	67,7	67,1	-0,6	Moerdijk	
32015	69,4	68,7	-0,7	Moerdijk	
32016	69,3	68,7	-0,6	Moerdijk	
32017	69	68,4	-0,6	Moerdijk	
32018	69,5	68,9	-0,6	Moerdijk	
32019	69,3	68,6	-0,7	Moerdijk	
32020	69,4	68,7	-0,7	Halderberge	Moerdijk
32021	68,5	67,8	-0,7	Halderberge	Moerdijk
32022	69	68,3	-0,7	Halderberge	Moerdijk
32023	68,5	67,8	-0,7	Halderberge	Moerdijk
32024	68,6	67,9	-0,7	Halderberge	Moerdijk
32025	68,4	67,7	-0,7	Halderberge	Moerdijk
32026	68,6	67,9	-0,7	Halderberge	
32027	68,7	68	-0,7	Halderberge	
32028	68,6	67,9	-0,7	Halderberge	
32029	68,3	67,6	-0,7	Halderberge	
32030	65,7	65	-0,7	Halderberge	
32031	67,1	66,4	-0,7	Halderberge	
32032	66,4	65,7	-0,7	Halderberge	
32033	66	65,3	-0,7	Halderberge	
32034	64,8	64,1	-0,7	Halderberge	
32035	66,7	66	-0,7	Halderberge	
32036	66,8	66,1	-0,7	Halderberge	
32037	66,7	66	-0,7	Halderberge	
32038	67,7	67	-0,7	Halderberge	
32039	67,3	66,6	-0,7	Halderberge	
32040	67,3	66,6	-0,7	Halderberge	
32041	67,6	66,9	-0,7	Halderberge	
32042	67,5	66,8	-0,7	Halderberge	
32043	67,3	66,6	-0,7	Halderberge	
32044	66,4	65,7	-0,7	Halderberge	
32045	67,5	66,8	-0,7	Halderberge	
32046	66,1	65,4	-0,7	Halderberge	
32047	67,4	66,7	-0,7	Halderberge	
32048	68,2	67,5	-0,7	Halderberge	
32049	68	67,3	-0,7	Halderberge	
32050	67,4	66,7	-0,7	Halderberge	
32051	67,9	67,2	-0,7	Halderberge	
32052	67,7	67	-0,7	Halderberge	
32053	67,1	66,4	-0,7	Halderberge	

Referentiepunt	Vigerend gpp	Nieuw vast te stellen gpp	Vershil (dB)	Ligt in gemeente	Heeft invloed op gemeente
32054	67,9	67,2	-0,7	Halderberge	
32055	67,6	66,9	-0,7	Halderberge	
32056	67,9	67,2	-0,7	Halderberge	
32057	67,1	66,4	-0,7	Halderberge	
32058	67,2	66,5	-0,7	Halderberge	
32059	66,6	65,9	-0,7	Halderberge	
32060	66,8	66,1	-0,7	Halderberge	
32061	67,4	66,7	-0,7	Halderberge	
32062	67,4	66,7	-0,7	Halderberge	
32063	67,8	67,1	-0,7	Halderberge	
32064	67,1	66,4	-0,7	Halderberge	
32065	67,5	66,8	-0,7	Halderberge	
32066	67,5	66,8	-0,7	Halderberge	
32067	67,4	66,7	-0,7	Halderberge	
32068	66,9	66,2	-0,7	Halderberge	
32069	67,6	66,9	-0,7	Halderberge	
32070	67,4	66,7	-0,7	Halderberge	
32071	68,1	67,4	-0,7	Halderberge	
32072	67,1	66,4	-0,7	Halderberge	
32073	66,9	66,2	-0,7	Halderberge	
32074	67,2	66,5	-0,7	Halderberge	
32075	67,5	66,8	-0,7	Halderberge	
32076	67,2	66,5	-0,7	Halderberge	
32077	67,8	67,1	-0,7	Halderberge	
32078	67,3	66,6	-0,7	Halderberge	
32079	67,6	66,9	-0,7	Halderberge	
32080	67,1	66,4	-0,7	Halderberge	
32081	67,7	67	-0,7	Halderberge	
32082	67,3	66,6	-0,7	Halderberge	
32083	67,2	66,5	-0,7	Halderberge	
32084	66,7	66	-0,7	Halderberge	
32085	67	66,3	-0,7	Halderberge	
32086	66,2	65,5	-0,7	Halderberge	
32087	67,3	66,6	-0,7	Halderberge	
32088	66,8	66,1	-0,7	Halderberge	
32089	67,2	66,5	-0,7	Halderberge	
32090	66,9	66,2	-0,7	Halderberge	
32091	66,7	66	-0,7	Halderberge	
32092	67,5	66,8	-0,7	Halderberge	
32093	67,3	66,6	-0,7	Halderberge	
32094	67,4	66,7	-0,7	Halderberge	
32095	67	66,3	-0,7	Halderberge	
32096	67,6	66,9	-0,7	Halderberge	
32097	67,4	66,7	-0,7	Halderberge	
32098	67,4	66,7	-0,7	Halderberge	
32099	67,9	67,2	-0,7	Halderberge	
32100	67,8	67,1	-0,7	Halderberge	
32101	67,9	67,2	-0,7	Halderberge	
32102	67,9	67,2	-0,7	Halderberge	
32103	68,8	68,1	-0,7	Halderberge	
32104	68,9	68,2	-0,7	Halderberge	
32105	67,2	66,5	-0,7	Halderberge	
32106	68,7	68	-0,7	Halderberge	
32107	68,6	67,9	-0,7	Halderberge	
32108	69,1	68,4	-0,7	Halderberge	
32109	69,1	68,4	-0,7	Halderberge	
32110	68,8	68,1	-0,7	Halderberge	
32111	68,5	67,8	-0,7	Halderberge	
32112	68,4	67,7	-0,7	Halderberge	
32113	68,2	67,5	-0,7	Halderberge	
32114	68	67,3	-0,7	Halderberge	
32115	68,3	67,6	-0,7	Halderberge	
32116	68	67,3	-0,7	Halderberge	
32117	67,8	67,1	-0,7	Halderberge	
32118	67,8	67,1	-0,7	Halderberge	
32119	57,3	56,6	-0,7	Halderberge	

Referentiepunt	Vigerend gpp	Nieuw vast te stellen gpp	Vershil (dB)	Ligt in gemeente	Heeft invloed op gemeente
32120	61,3	60,6	-0,7	Halderberge	
32121	58,4	57,7	-0,7	Halderberge	
32122	57	56,3	-0,7	Halderberge	
32123	67,4	66,7	-0,7	Halderberge	
32124	65,8	65,1	-0,7	Halderberge	
32125	68	67,3	-0,7	Halderberge	
32126	66,5	65,8	-0,7	Halderberge	
32127	68,1	67,4	-0,7	Halderberge	
32128	67,5	66,8	-0,7	Halderberge	
32129	67	66,3	-0,7	Halderberge	
32130	66,1	65,4	-0,7	Halderberge	
32131	66,4	65,7	-0,7	Halderberge	
32132	64,7	64	-0,7	Halderberge	
32133	65,5	64,8	-0,7	Halderberge	
32134	64,7	64	-0,7	Halderberge	
32135	64,9	64,2	-0,7	Halderberge	
32136	67,1	66,4	-0,7	Halderberge	
32137	62,3	61,6	-0,7	Halderberge	
32138	67,6	66,9	-0,7	Halderberge	
32139	66,6	65,9	-0,7	Halderberge	
32140	67,5	66,8	-0,7	Halderberge	
32141	67,1	66,4	-0,7	Halderberge	
32142	67,6	66,9	-0,7	Halderberge	
32143	67,5	66,8	-0,7	Halderberge	
32144	68,3	67,6	-0,7	Halderberge	
32145	67,6	66,9	-0,7	Halderberge	
32146	67,2	66,5	-0,7	Halderberge	
32147	66,6	65,9	-0,7	Halderberge	
32148	67,2	66,5	-0,7	Halderberge	
32149	68,4	67,7	-0,7	Halderberge	
32150	67,6	66,9	-0,7	Halderberge	
32151	68,1	67,4	-0,7	Halderberge	
32152	68,6	67,9	-0,7	Halderberge	
32153	68,9	68,2	-0,7	Halderberge	
32154	68,1	67,4	-0,7	Halderberge	
32155	67,9	67,2	-0,7	Halderberge	
32156	67,1	66,4	-0,7	Halderberge	
32157	67,9	67,2	-0,7	Halderberge	
32158	66,2	65,5	-0,7	Halderberge	
32159	67,5	66,8	-0,7	Halderberge	
32160	67	66,3	-0,7	Halderberge	
32161	67,3	66,6	-0,7	Halderberge	
32162	67,3	66,6	-0,7	Halderberge	
32163	67,5	66,8	-0,7	Halderberge	
32164	67,6	66,9	-0,7	Halderberge	
32165	68	67,3	-0,7	Halderberge	
32166	67,2	66,5	-0,7	Halderberge	
32167	68,1	67,4	-0,7	Halderberge	
32168	68	67,3	-0,7	Halderberge	
32169	67,8	67,1	-0,7	Halderberge	
32170	68,1	67,4	-0,7	Halderberge	
32171	68	67,3	-0,7	Halderberge	
32172	67,6	66,9	-0,7	Halderberge	
32173	67,9	67,2	-0,7	Halderberge	
32174	67,8	67,1	-0,7	Halderberge	
32175	67,5	66,8	-0,7	Halderberge	
32176	68	67,3	-0,7	Halderberge	
32177	68,1	67,4	-0,7	Halderberge	
32178	68,1	67,4	-0,7	Halderberge	
32179	68,1	67,4	-0,7	Halderberge	Rucphen
32180	67,9	67,2	-0,7	Halderberge	
32181	67,6	66,9	-0,7	Halderberge	Rucphen
32182	67,4	66,7	-0,7	Halderberge	Rucphen
32183	67,8	67,1	-0,7	Halderberge	Rucphen
32184	67,6	66,9	-0,7	Halderberge	Rucphen
32185	67,6	66,9	-0,7	Halderberge	Rucphen

Referentiepunt	Vigerend gpp	Nieuw vast te stellen gpp	Vershil (dB)	Ligt in gemeente	Heeft invloed op gemeente
32186	67,6	66,9	-0,7	Halderberge	Rucphen
32187	67,7	67	-0,7	Halderberge	Rucphen
32188	66,9	66,2	-0,7	Halderberge	
32189	67,1	66,4	-0,7	Halderberge	Rucphen
32190	67,1	66,4	-0,7	Halderberge	Rucphen
32191	67,1	66,4	-0,7	Halderberge	Rucphen
32192	67,4	66,7	-0,7	Halderberge	Rucphen
32193	67,4	66,7	-0,7	Halderberge	Rucphen
32194	67	66,3	-0,7	Halderberge	Rucphen
32195	67,3	66,6	-0,7	Halderberge	Rucphen
32196	68	67,3	-0,7	Halderberge	Rucphen
32197	67,7	67	-0,7	Halderberge	Rucphen
32198	68,2	67,5	-0,7	Halderberge	
32199	67,5	66,8	-0,7	Halderberge	Rucphen
32200	68,5	67,8	-0,7	Halderberge	
32201	66,9	66,2	-0,7	Halderberge	Rucphen
32202	68,6	67,9	-0,7	Halderberge	
32203	67,6	66,9	-0,7	Halderberge	Rucphen
32204	68,4	67,7	-0,7	Halderberge	
32205	67,7	67	-0,7	Halderberge	Rucphen
32206	67,6	66,9	-0,7	Halderberge	
32207	67,4	66,7	-0,7	Halderberge	
32208	67,3	66,6	-0,7	Halderberge	
32209	66,6	65,9	-0,7	Halderberge	Roosendaal
32210	67,7	67	-0,7	Halderberge	Roosendaal
32211	67,2	66,5	-0,7	Halderberge	Roosendaal
32212	67,8	67,1	-0,7	Halderberge	Roosendaal
32213	67	66,3	-0,7	Halderberge	Roosendaal
32214	66,8	66,1	-0,7	Halderberge	Roosendaal
32215	66,7	66	-0,7	Halderberge	Roosendaal
32216	67,2	66,5	-0,7	Halderberge	Roosendaal
32217	66,8	66,1	-0,7	Halderberge	Roosendaal
32218	67,6	66,9	-0,7	Halderberge	Roosendaal
32219	67,1	66,4	-0,7	Halderberge	Roosendaal
32220	69,3	68,6	-0,7	Moerdijk	
32221	69	68,4	-0,6	Moerdijk	
32222	69,2	68,6	-0,6	Moerdijk	
32223	69,3	68,6	-0,7	Moerdijk	
32224	69,5	68,9	-0,6	Moerdijk	
32225	69,1	68,4	-0,7	Moerdijk	
32226	69,6	68,9	-0,7	Moerdijk	
32227	69,2	68,6	-0,6	Moerdijk	
32228	69,8	69,1	-0,7	Moerdijk	
32229	68,9	68,2	-0,7	Moerdijk	
32230	69,9	69,2	-0,7	Moerdijk	
32231	69,1	68,4	-0,7	Moerdijk	
32232	70	69,3	-0,7	Moerdijk	
32233	69	68,3	-0,7	Moerdijk	
32234	69,8	69,2	-0,6	Moerdijk	
32235	69,1	68,4	-0,7	Moerdijk	
32236	70,1	69,4	-0,7	Moerdijk	
32237	69,3	68,6	-0,7	Moerdijk	
32238	69,5	68,8	-0,7	Moerdijk	
32239	69,1	68,4	-0,7	Moerdijk	
32240	68,6	67,9	-0,7	Roosendaal	Halderberge
32241	67,8	67,1	-0,7	Roosendaal	Halderberge
32242	69,7	69	-0,7	Roosendaal	Halderberge
32243	69,3	68,6	-0,7	Roosendaal	Halderberge
32244	70,5	69,8	-0,7	Roosendaal	Halderberge
32245	69,6	68,9	-0,7	Roosendaal	Halderberge
32246	68,5	67,8	-0,7	Roosendaal	Halderberge
32247	67	66,3	-0,7	Roosendaal	Halderberge
32248	67,9	67,2	-0,7	Roosendaal	Halderberge
32249	66,7	66	-0,7	Roosendaal	Halderberge
32250	67,7	67	-0,7	Roosendaal	Halderberge
32251	67,5	66,8	-0,7	Roosendaal	Halderberge

Referentiepunt	Vigerend gpp	Nieuw vast te stellen gpp	Verskil (dB)	Ligt in gemeente	Heeft invloed op gemeente
32252	69,3	68,6	-0,7	Roosendaal	Halderberge
32253	68,1	67,4	-0,7	Roosendaal	
32254	68,3	67,6	-0,7	Roosendaal	Halderberge
32255	67,7	67	-0,7	Roosendaal	
32256	67,3	66,7	-0,6	Roosendaal	
32257	67,5	66,9	-0,6	Roosendaal	
32271	69,3	68,6	-0,7	Moerdijk	
32272	69,2	68,5	-0,7	Moerdijk	
32273	69,6	68,9	-0,7	Moerdijk	
32274	69,2	68,5	-0,7	Moerdijk	
32275	69,7	69	-0,7	Moerdijk	
32276	69,2	68,5	-0,7	Moerdijk	
32277	68,7	68	-0,7	Moerdijk	
32278	69,2	68,5	-0,7	Moerdijk	
32279	68,5	67,8	-0,7	Moerdijk	
32280	69,1	68,4	-0,7	Moerdijk	
32281	68,7	68	-0,7	Moerdijk	
32282	69,3	68,6	-0,7	Moerdijk	
32283	68,8	68,1	-0,7	Moerdijk	
32284	68,9	68,2	-0,7	Moerdijk	
32285	67,9	67,2	-0,7	Moerdijk	
32286	68,8	68,1	-0,7	Moerdijk	
32287	69	68,3	-0,7	Moerdijk	
32288	68,8	68,1	-0,7	Moerdijk	
32289	69,1	68,4	-0,7	Moerdijk	
32290	68,9	68,2	-0,7	Moerdijk	
32291	69,4	68,7	-0,7	Moerdijk	
32292	68,6	68	-0,6	Moerdijk	
32293	69,2	68,5	-0,7	Moerdijk	
32294	68,3	67,6	-0,7	Moerdijk	
32295	69,3	68,6	-0,7	Moerdijk	
32296	68,6	67,9	-0,7	Moerdijk	
32297	69,1	68,4	-0,7	Moerdijk	
32298	69,2	68,5	-0,7	Moerdijk	
32299	69,1	68,4	-0,7	Moerdijk	
32300	69,2	68,5	-0,7	Moerdijk	
32301	69,3	68,6	-0,7	Moerdijk	
32302	68,3	67,6	-0,7	Moerdijk	
32303	69,4	68,7	-0,7	Moerdijk	
32304	68,8	68,1	-0,7	Moerdijk	
32305	68,1	67,4	-0,7	Moerdijk	
32306	69	68,3	-0,7	Moerdijk	
32307	68,7	68	-0,7	Moerdijk	
32308	69	68,3	-0,7	Moerdijk	
32309	68,3	67,6	-0,7	Moerdijk	
32310	68,9	68,2	-0,7	Moerdijk	
32311	68,2	67,5	-0,7	Moerdijk	
32312	68,6	67,9	-0,7	Moerdijk	
32313	68,8	68,1	-0,7	Moerdijk	
32314	68,4	67,7	-0,7	Moerdijk	
32315	68,5	67,8	-0,7	Moerdijk	
32316	67,9	67,2	-0,7	Moerdijk	
32317	68	67,3	-0,7	Moerdijk	
32318	68,7	68	-0,7	Moerdijk	
32319	68,8	68,1	-0,7	Moerdijk	
32320	69	68,3	-0,7	Moerdijk	
32321	68,8	68,1	-0,7	Moerdijk	
32322	69,1	68,4	-0,7	Moerdijk	
32323	68,3	67,6	-0,7	Moerdijk	
32324	68,5	67,8	-0,7	Moerdijk	
32325	69,2	68,5	-0,7	Moerdijk	
32326	69,4	68,7	-0,7	Moerdijk	
32327	69,4	68,7	-0,7	Moerdijk	
32328	69,5	68,8	-0,7	Moerdijk	
32329	68,3	67,6	-0,7	Moerdijk	
32330	69,7	69	-0,7	Moerdijk	

Referentiepunt	Vigerend gpp	Nieuw vast te stellen gpp	Vershil (dB)	Ligt in gemeente	Heeft invloed op gemeente
32331	69,1	68,4	-0,7	Moerdijk	
32332	69,2	68,5	-0,7	Moerdijk	
32333	68,7	68	-0,7	Moerdijk	
32334	68,6	67,9	-0,7	Moerdijk	
32335	68,3	67,6	-0,7	Moerdijk	
32336	68,6	67,9	-0,7	Moerdijk	
32337	67,8	67,1	-0,7	Moerdijk	
32338	68,4	67,7	-0,7	Moerdijk	
32339	67,6	66,9	-0,7	Moerdijk	
32340	68,4	67,7	-0,7	Moerdijk	
32341	68,2	67,5	-0,7	Moerdijk	
32342	68,6	67,9	-0,7	Moerdijk	
32343	68,3	67,6	-0,7	Moerdijk	
32344	68,4	67,7	-0,7	Moerdijk	
32345	68,4	67,7	-0,7	Moerdijk	
32346	68,5	67,8	-0,7	Moerdijk	
32347	67,5	66,8	-0,7	Moerdijk	
32348	68,6	67,9	-0,7	Moerdijk	
32349	68,2	67,5	-0,7	Moerdijk	
32350	68,3	67,6	-0,7	Moerdijk	
32351	68,3	67,6	-0,7	Moerdijk	
32352	68,4	67,7	-0,7	Moerdijk	
32353	68	67,3	-0,7	Moerdijk	
32354	67,6	66,9	-0,7	Moerdijk	
32355	68,1	67,4	-0,7	Moerdijk	
32356	68,1	67,4	-0,7	Moerdijk	
32357	67,8	67,1	-0,7	Moerdijk	
32358	67,9	67,2	-0,7	Moerdijk	
32359	65,6	64,9	-0,7	Moerdijk	
32360	66	65,3	-0,7	Moerdijk	
32361	60,3	59,6	-0,7	Moerdijk	
32362	64,9	64,2	-0,7	Moerdijk	
32363	58,8	58,1	-0,7	Moerdijk	
32364	65,5	64,8	-0,7	Moerdijk	
32365	66,1	65,4	-0,7	Moerdijk	
32366	67,3	66,6	-0,7	Moerdijk	
32367	66,9	66,2	-0,7	Moerdijk	
32368	67,6	66,9	-0,7	Moerdijk	
32369	66,9	66,2	-0,7	Moerdijk	
32370	67,4	66,7	-0,7	Moerdijk	
32371	67	66,3	-0,7	Moerdijk	
32372	67,6	66,9	-0,7	Moerdijk	
32373	67,1	66,4	-0,7	Moerdijk	
32374	67,7	67	-0,7	Moerdijk	
32375	67,1	66,4	-0,7	Moerdijk	
32376	67,8	67,3	-0,5	Moerdijk	
32377	67,1	66,7	-0,4	Moerdijk	
32378	67,8	67,4	-0,4	Moerdijk	
32379	67,3	66,8	-0,5	Moerdijk	
32380	67,8	67,5	-0,3	Moerdijk	
32381	67,7	67,6	-0,1	Moerdijk	
32382	68	67,7	-0,3	Moerdijk	
32383	68,7	68,1	-0,6	Moerdijk	
32384	69,4	68,8	-0,6	Moerdijk	
32385	68,9	68,2	-0,7	Moerdijk	
32386	69,7	69	-0,7	Moerdijk	
32387	68,2	67,5	-0,7	Moerdijk	
32388	69,4	68,7	-0,7	Moerdijk	Etten-Leur
32389	69,2	68,5	-0,7	Moerdijk	
32390	69,7	69	-0,7	Moerdijk	Halderberge ,Etten-Leur
32391	68,8	68,1	-0,7	Moerdijk	,
32392	70	69,3	-0,7	Moerdijk	Halderberge ,Etten-Leur
32393	69,9	69,2	-0,7	Moerdijk	Halderberge ,Etten-Leur
32394	69,2	68,5	-0,7	Moerdijk	Halderberge ,Etten-Leur
32395	68,8	68,1	-0,7	Moerdijk	Halderberge ,Etten-Leur
32396	69,5	68,8	-0,7	Moerdijk	Halderberge ,Etten-Leur

Referentiepunt	Vigerend gpp	Nieuw vast te stellen gpp	Verskil (dB)	Ligt in gemeente	Heeft invloed op gemeente
32397	69,5	68,8	-0,7	Moerdijk	Halderberge ,Etten-Leur
32398	69,7	69	-0,7	Moerdijk	Halderberge ,Etten-Leur
32399	69,2	68,5	-0,7	Moerdijk	Halderberge ,Etten-Leur
32400	69,6	68,9	-0,7	Moerdijk	Halderberge ,Etten-Leur
32401	69,4	68,7	-0,7	Moerdijk	Halderberge
32402	70,6	69,9	-0,7	Moerdijk	Halderberge ,Etten-Leur
32403	74,3	73,6	-0,7	Moerdijk	Halderberge
32404	75,4	74,7	-0,7	Halderberge	Moerdijk
32405	71,2	70,5	-0,7	Halderberge	Moerdijk
32406	69,1	68,4	-0,7	Halderberge	Moerdijk
32407	69,2	68,5	-0,7	Halderberge	Moerdijk
32408	69,1	68,4	-0,7	Halderberge	Moerdijk
33370	66,9	65,5	-1,4	Haaren	
33371	66,9	65,5	-1,4	Haaren	
33372	67,1	65,7	-1,4	Haaren	
33373	66,9	65,5	-1,4	Haaren	
33374	66,9	65,5	-1,4	Haaren	
33375	66,9	65,5	-1,4	Haaren	
33376	66,9	65,5	-1,4	Haaren	
33377	67,1	65,7	-1,4	Haaren	
33378	66,9	65,5	-1,4	Haaren	
33379	66,9	65,5	-1,4	Haaren	
33380	67,2	65,8	-1,4	Haaren	
33381	67,5	66,1	-1,4	Haaren	
33382	67,1	65,7	-1,4	Haaren	
33383	67,3	65,9	-1,4	Haaren	
33384	67,4	66	-1,4	Haaren	
33385	67,5	66,1	-1,4	Haaren	
33386	66,8	65,4	-1,4	Haaren	
33387	67,1	65,7	-1,4	Haaren	
33388	67,2	65,8	-1,4	Haaren	
33389	67,3	65,9	-1,4	Haaren	
33390	64,9	63,5	-1,4	Tilburg	
33391	67,2	65,8	-1,4	Haaren	
33392	67,2	65,8	-1,4	Haaren	
33393	67,2	65,8	-1,4	Haaren	
33394	67,7	66,3	-1,4	Haaren	
33395	67,3	65,9	-1,4	Haaren	
33396	67,3	65,9	-1,4	Haaren	
33397	67,4	66	-1,4	Haaren	
33398	67,4	66	-1,4	Haaren	
33399	67,1	65,7	-1,4	Haaren	
33400	66,9	65,5	-1,4	Haaren	
33401	67,7	66,3	-1,4	Haaren	
33402	67,4	66	-1,4	Haaren	
33403	67,8	66,4	-1,4	Haaren	
33404	67,5	66,1	-1,4	Haaren	
33405	67,5	66,1	-1,4	Haaren	
33406	67,6	66,2	-1,4	Haaren	
33407	67,8	66,4	-1,4	Haaren	
33408	67,5	66,1	-1,4	Haaren	
33409	67,5	66,1	-1,4	Haaren	
33410	67,7	66,3	-1,4	Haaren	
33411	67,7	66,3	-1,4	Haaren	
33412	67,8	66,4	-1,4	Haaren	
33413	67,7	66,3	-1,4	Haaren	
33414	67,6	66,2	-1,4	Haaren	
33415	67,4	66	-1,4	Haaren	
33416	67,3	65,9	-1,4	Haaren	
33417	67,5	66,1	-1,4	Haaren	
33418	67,5	66,1	-1,4	Haaren	
33419	67,6	66,2	-1,4	Haaren	
33420	67,4	66	-1,4	Haaren	
33421	67,5	66,1	-1,4	Haaren	
33422	67,3	65,9	-1,4	Haaren	
33423	67,5	66,1	-1,4	Haaren	

Referentiepunt	Vigerend gpp	Nieuw vast te stellen gpp	Vershil (dB)	Ligt in gemeente	Heeft invloed op gemeente
33424	67	65,6	-1,4	Haaren	
33425	67,9	66,5	-1,4	Haaren	
33426	67,1	65,7	-1,4	Haaren	
33427	67,4	66	-1,4	Haaren	
33428	67,3	65,9	-1,4	Haaren	
33429	67,4	66	-1,4	Haaren	
33430	67,1	65,7	-1,4	Haaren	
33431	67,2	65,8	-1,4	Haaren	
33432	66,8	65,4	-1,4	Haaren	
33433	67,3	65,9	-1,4	Haaren	
33434	67,5	66,4	-1,1	Haaren	
33435	67,3	66,5	-0,8	Haaren	
33436	66,9	66,2	-0,7	Haaren	
33437	67,1	66,5	-0,6	Haaren	
33438	67,3	66,6	-0,7	Haaren	
33439	67	66,4	-0,6	Haaren	
33440	67,9	67,2	-0,7	Haaren	
33441	67,2	66,6	-0,6	Haaren	
33442	67,2	66,6	-0,6	Haaren	
33443	67	66,4	-0,6	Haaren	
33444	67,5	66,8	-0,7	Haaren	
33445	67,1	66,6	-0,5	Haaren	
33446	67,4	66,9	-0,5	Haaren	
33447	66,9	66,8	-0,1	Haaren	
33448	67,4	67,3	-0,1	Haaren	
33551	68,3	68,2	-0,1	Tilburg	
33552	67,9	67,5	-0,4	Tilburg	
33553	67,4	67,1	-0,3	Tilburg	
33554	67,6	67,1	-0,5	Tilburg	
33555	69,2	68,8	-0,4	Tilburg	
33556	69,9	69,3	-0,6	Tilburg	
33557	67,9	66,8	-1,1	Tilburg	
33558	67,3	66	-1,3	Tilburg	
33559	67,7	66,4	-1,3	Tilburg	
33560	67,1	65,8	-1,3	Tilburg	
33561	64,6	63,3	-1,3	Tilburg	
33562	67,5	66,2	-1,3	Tilburg	
33563	65,1	63,8	-1,3	Tilburg	
33564	68	66,7	-1,3	Tilburg	
33565	66,2	64,8	-1,4	Tilburg	
33566	69,4	68,1	-1,3	Tilburg	
33567	66,7	65,3	-1,4	Tilburg	
33568	69,6	68,2	-1,4	Tilburg	
33569	66,5	65,1	-1,4	Tilburg	
33570	68,3	66,9	-1,4	Tilburg	
33571	65,7	64,4	-1,3	Tilburg	
33572	68,2	66,9	-1,3	Tilburg	
33573	65,9	64,5	-1,4	Tilburg	
33574	68,1	66,7	-1,4	Tilburg	
33575	66,5	65,1	-1,4	Tilburg	
33576	66,9	65,5	-1,4	Tilburg	
33577	68	66,6	-1,4	Tilburg	
33578	67,9	66,5	-1,4	Tilburg	
33579	67,9	66,6	-1,3	Tilburg	
33580	67,9	66,5	-1,4	Tilburg	
33581	67,2	65,8	-1,4	Tilburg	
33582	69,1	67,7	-1,4	Tilburg	
33583	67,1	65,7	-1,4	Tilburg	
33584	69	67,6	-1,4	Tilburg	
33585	67	65,7	-1,3	Tilburg	
33586	69	67,6	-1,4	Tilburg	
33587	67,1	65,7	-1,4	Tilburg	
33588	68,5	67,2	-1,3	Tilburg	
33589	66,6	65,2	-1,4	Tilburg	
33590	68,9	67,5	-1,4	Tilburg	
33591	67,1	65,7	-1,4	Tilburg	

Referentiepunt	Vigerend gpp	Nieuw vast te stellen gpp	Vershil (dB)	Ligt in gemeente	Heeft invloed op gemeente
33592	69,3	67,9	-1,4	Tilburg	
33593	68,7	67,3	-1,4	Tilburg	
33594	68,6	67,2	-1,4	Tilburg	
33595	67,5	66,1	-1,4	Tilburg	
33596	68	66,6	-1,4	Tilburg	
33597	67,1	65,7	-1,4	Tilburg	
33598	67	65,6	-1,4	Tilburg	
33599	66,9	65,5	-1,4	Tilburg	
33600	67,7	66,3	-1,4	Tilburg	
33601	67,4	66	-1,4	Tilburg	
33602	68	66,6	-1,4	Tilburg	
33603	67,7	66,3	-1,4	Tilburg	
33604	67,9	66,5	-1,4	Tilburg	
33605	67	65,6	-1,4	Tilburg	
33606	68	66,6	-1,4	Tilburg	
33607	67,2	65,8	-1,4	Tilburg	
33608	68	66,6	-1,4	Tilburg	
33609	67,5	66,1	-1,4	Tilburg	
33610	67,8	66,4	-1,4	Tilburg	
33611	68,2	66,8	-1,4	Tilburg	
33612	67,8	66,4	-1,4	Tilburg	
33613	68,4	67	-1,4	Tilburg	
33614	67,3	65,9	-1,4	Tilburg	
33615	67,9	66,5	-1,4	Tilburg	
33616	67,3	65,9	-1,4	Tilburg	
33617	67,2	65,8	-1,4	Tilburg	
33618	67,1	65,7	-1,4	Tilburg	
33619	67,5	66,1	-1,4	Tilburg	
33620	67,1	65,7	-1,4	Tilburg	
33621	67,2	65,8	-1,4	Tilburg	
33622	67,4	66,1	-1,3	Tilburg	
33623	66,9	65,5	-1,4	Tilburg	
33624	67,1	65,7	-1,4	Tilburg	
33625	67,2	65,8	-1,4	Tilburg	
33626	67,3	65,9	-1,4	Tilburg	
33627	67,6	66,2	-1,4	Tilburg	
33628	67	65,6	-1,4	Tilburg	
33629	67,1	65,7	-1,4	Tilburg	
33630	67	65,6	-1,4	Tilburg	
33631	67,1	65,7	-1,4	Tilburg	
33632	67,1	65,7	-1,4	Tilburg	
33633	66,9	65,5	-1,4	Tilburg	
33634	67,6	66,2	-1,4	Tilburg	
33635	67,7	66,3	-1,4	Tilburg	
33636	68	66,6	-1,4	Tilburg	
33637	67,8	66,4	-1,4	Tilburg	
33638	67	65,6	-1,4	Tilburg	
33639	67,1	65,7	-1,4	Tilburg	
33640	67,2	65,8	-1,4	Tilburg	
33641	67	65,6	-1,4	Tilburg	
33642	67,3	65,9	-1,4	Tilburg	
33643	67	65,6	-1,4	Tilburg	
33644	67,2	65,8	-1,4	Tilburg	
33645	66,9	65,5	-1,4	Tilburg	
33646	67,2	65,9	-1,3	Tilburg	
33647	66,7	65,4	-1,3	Tilburg	
33648	67	65,6	-1,4	Tilburg	
33649	67,3	65,9	-1,4	Tilburg	
33650	67	65,6	-1,4	Tilburg	
33651	67,5	66,1	-1,4	Tilburg	
33652	67,2	65,8	-1,4	Tilburg	
33653	68	66,6	-1,4	Tilburg	
33654	67	65,6	-1,4	Tilburg	
33655	67,4	66	-1,4	Tilburg	
33656	66,6	65,2	-1,4	Tilburg	
33657	67,1	65,7	-1,4	Tilburg	

Referentiepunt	Vigerend gpp	Nieuw vast te stellen gpp	Vershil (dB)	Ligt in gemeente	Heeft invloed op gemeente
33658	66,7	65,3	-1,4	Tilburg	
33659	67,3	65,9	-1,4	Tilburg	
33660	66,8	65,4	-1,4	Tilburg	
33661	67,1	65,7	-1,4	Tilburg	
33662	66,6	65,2	-1,4	Tilburg	
33663	66,9	65,5	-1,4	Tilburg	
33664	67,4	66	-1,4	Tilburg	
33665	67,2	65,8	-1,4	Tilburg	
33666	67,8	66,4	-1,4	Tilburg	Haaren
33667	67,6	66,2	-1,4	Tilburg	Haaren
33668	67,7	66,3	-1,4	Tilburg	Haaren
33669	67,1	65,7	-1,4	Tilburg	Haaren
33670	67,5	66,2	-1,3	Tilburg	Haaren
33671	67,2	65,8	-1,4	Tilburg	Haaren
33672	67,3	65,9	-1,4	Tilburg	Haaren
33673	67	65,6	-1,4	Tilburg	Haaren
33674	67,4	66	-1,4	Tilburg	Haaren
33675	66,8	65,4	-1,4	Tilburg	Haaren
33676	67,1	65,7	-1,4	Tilburg	Haaren
33677	67,1	65,7	-1,4	Tilburg	Haaren
33678	67,1	65,7	-1,4	Haaren	Tilburg
33679	67	65,6	-1,4	Tilburg	Haaren
33680	67	65,7	-1,3	Haaren	Tilburg
33681	66,9	65,5	-1,4	Tilburg	Haaren
33682	67,2	65,8	-1,4	Haaren	Tilburg
33683	67,1	65,7	-1,4	Haaren	Tilburg
33684	67,6	66,2	-1,4	Haaren	Tilburg
33685	67,3	65,9	-1,4	Haaren	Tilburg
33686	67,5	66,1	-1,4	Haaren	Tilburg
33687	67	65,6	-1,4	Haaren	Tilburg
33688	67,4	66	-1,4	Haaren	Tilburg
33689	67,6	66,2	-1,4	Haaren	Tilburg
33690	67,6	66,2	-1,4	Haaren	Tilburg
33691	67,8	66,4	-1,4	Haaren	Tilburg
33692	67,7	66,3	-1,4	Haaren	Tilburg
33693	67,7	66,3	-1,4	Haaren	Tilburg
33694	67,7	66,3	-1,4	Haaren	
33695	67,5	66,1	-1,4	Haaren	
33696	67,6	66,2	-1,4	Haaren	
33697	67,3	65,9	-1,4	Haaren	
33698	67,4	66	-1,4	Haaren	
33699	67,3	65,9	-1,4	Haaren	
33700	67,5	66,1	-1,4	Haaren	
33701	67	65,6	-1,4	Haaren	
33702	67,6	66,2	-1,4	Haaren	
35969	70,4	67,9	-2,5	Zuidplas	Gouda
35970	70,5	67,9	-2,6	Zuidplas	Gouda
35971	70,1	67,5	-2,6	Zuidplas	Gouda
35972	68,7	66,1	-2,6	Zuidplas	Gouda
35973	68,3	65,7	-2,6	Zuidplas	Gouda
35974	68,8	66,2	-2,6	Zuidplas	Gouda
35975	69,2	66,7	-2,5	Zuidplas	Gouda
35976	68,5	65,9	-2,6	Zuidplas	Gouda
35977	69	66,4	-2,6	Zuidplas	
35978	69,1	66,6	-2,5	Zuidplas	
35979	68,6	66	-2,6	Zuidplas	
35980	69,2	66,6	-2,6	Zuidplas	
35981	68,7	66,1	-2,6	Zuidplas	
35982	69,1	66,5	-2,6	Zuidplas	
35983	68,8	66,2	-2,6	Zuidplas	
35984	69	66,4	-2,6	Zuidplas	
35985	68,8	66,2	-2,6	Zuidplas	
35986	68,6	66	-2,6	Zuidplas	
35987	68,8	66,2	-2,6	Zuidplas	
35988	69,2	66,6	-2,6	Zuidplas	
35989	69	66,4	-2,6	Zuidplas	

Referentiepunt	Vigerend gpp	Nieuw vast te stellen gpp	Verskil (dB)	Ligt in gemeente	Heeft invloed op gemeente
35990	69,2	66,6	-2,6	Zuidplas	
35991	69,1	66,5	-2,6	Zuidplas	
35992	69,4	66,8	-2,6	Zuidplas	
35993	69,3	66,7	-2,6	Zuidplas	
35994	69,2	66,6	-2,6	Zuidplas	
35995	69,5	66,9	-2,6	Zuidplas	
35996	69,1	66,5	-2,6	Zuidplas	
35997	69,2	66,6	-2,6	Zuidplas	
35998	68,9	66,3	-2,6	Zuidplas	
35999	68,7	66,1	-2,6	Zuidplas	
36000	68,9	66,3	-2,6	Zuidplas	
36001	69,3	66,7	-2,6	Zuidplas	
36002	69,6	67	-2,6	Zuidplas	
36003	69,8	67,2	-2,6	Zuidplas	
36004	69,6	67	-2,6	Zuidplas	
36005	69,9	67,3	-2,6	Zuidplas	
36006	69,6	67	-2,6	Zuidplas	
36007	69,9	67,3	-2,6	Zuidplas	
36008	69,6	67	-2,6	Zuidplas	
36009	69,5	66,9	-2,6	Zuidplas	
36010	69,4	66,8	-2,6	Zuidplas	
36011	69,5	66,9	-2,6	Zuidplas	
36012	69,7	67,1	-2,6	Zuidplas	
36013	69,5	66,9	-2,6	Zuidplas	
36014	69,8	67,2	-2,6	Zuidplas	
36015	69,5	66,9	-2,6	Zuidplas	
36016	69,3	66,7	-2,6	Zuidplas	
36017	69,5	66,9	-2,6	Zuidplas	
36018	69,4	66,8	-2,6	Zuidplas	
36019	69,7	67,1	-2,6	Zuidplas	
36020	69,2	66,6	-2,6	Zuidplas	
36021	69,7	67,1	-2,6	Zuidplas	
36022	69,2	66,6	-2,6	Zuidplas	
36023	69,6	67	-2,6	Zuidplas	
36024	69,3	66,7	-2,6	Zuidplas	
36025	69,5	66,9	-2,6	Zuidplas	
36026	69,4	66,8	-2,6	Zuidplas	
36027	69,5	66,9	-2,6	Zuidplas	
36028	69,6	67	-2,6	Zuidplas	
36029	68,9	66,3	-2,6	Zuidplas	
36030	69,6	67	-2,6	Zuidplas	
36031	69,6	67	-2,6	Zuidplas	
36032	69,5	66,9	-2,6	Zuidplas	
36033	69,7	67,1	-2,6	Zuidplas	
36034	69,4	66,8	-2,6	Zuidplas	
36035	69,3	66,7	-2,6	Zuidplas	
36036	69,8	67,2	-2,6	Zuidplas	
36037	69	66,4	-2,6	Zuidplas	
36038	69,8	67,2	-2,6	Zuidplas	
36039	69,3	66,7	-2,6	Zuidplas	
36040	69	66,4	-2,6	Zuidplas	
36041	69,5	66,9	-2,6	Zuidplas	
36042	67,7	65,1	-2,6	Zuidplas	
36043	69,5	66,9	-2,6	Zuidplas	
36044	67,6	65	-2,6	Zuidplas	
36045	69,2	66,6	-2,6	Zuidplas	
36046	69,7	67,1	-2,6	Zuidplas	
36047	60,5	57,9	-2,6	Zuidplas	
36048	70,1	67,5	-2,6	Zuidplas	
36049	55,9	53,3	-2,6	Zuidplas	
36050	70,4	67,8	-2,6	Zuidplas	
36051	55,8	53,2	-2,6	Zuidplas	
36052	70,1	67,5	-2,6	Zuidplas	Ouderkerk
36053	56,9	54,3	-2,6	Zuidplas	
36054	71,5	68,9	-2,6	Zuidplas	Krimpenerwaard
36055	58	55,5	-2,5	Zuidplas	

Referentiepunt	Vigerend gpp	Nieuw vast te stellen gpp	Vershil (dB)	Ligt in gemeente	Heeft invloed op gemeente
36056	71,9	69,3	-2,6	Zuidplas	Krimpenerwaard
36057	56,6	54	-2,6	Zuidplas	
36058	60,4	57,8	-2,6	Zuidplas	
36059	54,6	52,1	-2,5	Zuidplas	
36060	57,5	54,9	-2,6	Zuidplas	
36061	54,5	51,9	-2,6	Zuidplas	
36062	57	54,4	-2,6	Zuidplas	
36063	54,2	51,6	-2,6	Zuidplas	
36064	57	54,4	-2,6	Zuidplas	
36065	54	51,4	-2,6	Zuidplas	
36066	56,9	54,4	-2,5	Zuidplas	
36067	54,3	52,1	-2,2	Zuidplas	
36068	57,5	55,5	-2	Zuidplas	
36069	57,2	56,3	-0,9	Zuidplas	
36070	65	64,7	-0,3	Zuidplas	
36071	65,6	65,3	-0,3	Zuidplas	
36072	69,3	68,4	-0,9	Zuidplas	
36073	67,4	65,5	-1,9	Zuidplas	
36074	66,4	64,3	-2,1	Zuidplas	
36075	57,5	55,5	-2	Zuidplas	
36076	57	54,9	-2,1	Zuidplas	
36077	55,4	53,3	-2,1	Zuidplas	
36078	56,4	54,2	-2,2	Zuidplas	
36079	58	55,8	-2,2	Zuidplas	
36080	55	52,8	-2,2	Zuidplas	
36081	57,1	55	-2,1	Zuidplas	
36082	54,4	52,2	-2,2	Zuidplas	
36083	58,7	56,5	-2,2	Zuidplas	
36084	54,3	52,1	-2,2	Zuidplas	
36085	59,3	57,1	-2,2	Zuidplas	
36086	55,9	53,7	-2,2	Zuidplas	
36087	59,6	57,4	-2,2	Zuidplas	
36088	57,9	55,7	-2,2	Zuidplas	
36089	59,7	57,5	-2,2	Zuidplas	
36090	58	55,8	-2,2	Zuidplas	
36091	59,8	57,6	-2,2	Zuidplas	
36092	58,6	56,4	-2,2	Zuidplas	
36093	61,7	59,5	-2,2	Zuidplas	
36094	68,3	66,1	-2,2	Zuidplas	
36095	69,4	67,2	-2,2	Zuidplas	
36096	69,7	67,5	-2,2	Zuidplas	
36097	69,4	67,2	-2,2	Zuidplas	
36098	69,2	67	-2,2	Zuidplas	
36099	69,7	67,5	-2,2	Zuidplas	
36100	69,2	67	-2,2	Zuidplas	Capelle aan den IJssel
36101	69,5	67,3	-2,2	Zuidplas	Capelle aan den IJssel
36102	69,7	67,5	-2,2	Zuidplas	Capelle aan den IJssel
36103	69,5	67,3	-2,2	Zuidplas	Capelle aan den IJssel
36104	69,6	67,4	-2,2	Zuidplas	Capelle aan den IJssel
36105	69,5	67,3	-2,2	Zuidplas	Capelle aan den IJssel
36106	69,5	67,3	-2,2	Zuidplas	Capelle aan den IJssel
36107	63,8	61,6	-2,2	Zuidplas	Capelle aan den IJssel
36108	64	61,8	-2,2	Zuidplas	Capelle aan den IJssel
36109	55,2	53	-2,2	Capelle aan den IJssel	Zuidplas
36110	57	54,8	-2,2	Zuidplas	Capelle aan den IJssel
36144	68,8	66,6	-2,2	Capelle aan den IJssel	
36145	56,5	54,3	-2,2	Capelle aan den IJssel	Rotterdam
36146	69,9	67,7	-2,2	Capelle aan den IJssel	Rotterdam
36147	62,3	60,1	-2,2	Capelle aan den IJssel	Rotterdam
36148	69,7	67,5	-2,2	Capelle aan den IJssel	Rotterdam
36149	68,5	66,3	-2,2	Capelle aan den IJssel	Rotterdam
36150	68,6	66,4	-2,2	Capelle aan den IJssel	Rotterdam
36151	68,6	66,4	-2,2	Capelle aan den IJssel	Rotterdam
36152	68,7	66,5	-2,2	Capelle aan den IJssel	Rotterdam
36153	69,2	67	-2,2	Capelle aan den IJssel	Rotterdam
36154	68,3	66,1	-2,2	Capelle aan den IJssel	Rotterdam

Referentiepunt	Vigerend gpp	Nieuw vast te stellen gpp	Verskil (dB)	Ligt in gemeente	Heeft invloed op gemeente
36155	67,8	65,6	-2,2	Rotterdam	Capelle aan den IJssel
36156	68,5	66,3	-2,2	Rotterdam	Capelle aan den IJssel
36157	67,5	65,3	-2,2	Rotterdam	Capelle aan den IJssel
36158	68,2	66	-2,2	Rotterdam	Capelle aan den IJssel
36159	67,3	65,1	-2,2	Rotterdam	Capelle aan den IJssel
36160	67,9	65,7	-2,2	Rotterdam	Capelle aan den IJssel
36161	67	64,8	-2,2	Rotterdam	Capelle aan den IJssel
36162	67,9	65,7	-2,2	Rotterdam	Capelle aan den IJssel
36163	65,4	63,2	-2,2	Rotterdam	Capelle aan den IJssel
36164	65,2	63	-2,2	Rotterdam	Capelle aan den IJssel
36165	64,4	62,2	-2,2	Rotterdam	
36166	64	61,8	-2,2	Rotterdam	
36167	64,6	62,4	-2,2	Rotterdam	
36168	64	61,8	-2,2	Rotterdam	
36169	67,2	65	-2,2	Rotterdam	
36170	68,1	65,9	-2,2	Rotterdam	
36171	67,3	65,1	-2,2	Rotterdam	
36172	67,1	64,9	-2,2	Rotterdam	
36173	67,2	65	-2,2	Rotterdam	
36174	67,3	65,1	-2,2	Rotterdam	
36175	67,2	65	-2,2	Rotterdam	
36176	67,5	65,3	-2,2	Rotterdam	
36177	67,5	65,3	-2,2	Rotterdam	
36178	67,6	65,4	-2,2	Rotterdam	
36179	67,4	65,2	-2,2	Rotterdam	
36180	68,3	66,1	-2,2	Rotterdam	
36181	66,9	64,7	-2,2	Rotterdam	
36182	68,4	66,2	-2,2	Rotterdam	
36183	67,1	64,9	-2,2	Rotterdam	
36184	68,6	66,4	-2,2	Rotterdam	
36185	68,2	66	-2,2	Rotterdam	
36186	68,8	66,6	-2,2	Rotterdam	
36187	68,5	66,3	-2,2	Rotterdam	
36188	69	66,8	-2,2	Rotterdam	
36189	68,1	65,9	-2,2	Rotterdam	
36190	69	66,8	-2,2	Rotterdam	
36191	69,1	66,9	-2,2	Rotterdam	
36192	69,9	67,7	-2,2	Rotterdam	
36193	69,2	67	-2,2	Rotterdam	
36194	69,7	67,5	-2,2	Rotterdam	
36195	69,2	67	-2,2	Rotterdam	
36196	69,4	67,2	-2,2	Rotterdam	
36197	68,9	66,7	-2,2	Rotterdam	
36198	69,8	67,6	-2,2	Rotterdam	
36199	70,3	68,1	-2,2	Rotterdam	
36200	69,9	67,7	-2,2	Rotterdam	
36201	69,8	67,6	-2,2	Rotterdam	
36202	68,1	65,9	-2,2	Rotterdam	
36203	68	65,8	-2,2	Rotterdam	
36204	69,1	66,9	-2,2	Rotterdam	
36205	67,7	65,5	-2,2	Rotterdam	
36206	70,3	68,1	-2,2	Rotterdam	
36207	68	65,8	-2,2	Rotterdam	
36208	68,4	66,2	-2,2	Rotterdam	
36209	67,1	65	-2,1	Rotterdam	
36210	68,6	66,4	-2,2	Rotterdam	
36211	66,4	64,2	-2,2	Rotterdam	
36212	68,1	65,9	-2,2	Rotterdam	
36213	65,1	62,9	-2,2	Rotterdam	
36214	68,2	66	-2,2	Rotterdam	
36215	65,8	63,6	-2,2	Rotterdam	
36216	69	66,8	-2,2	Rotterdam	
36217	66,6	64,4	-2,2	Rotterdam	
36218	69,2	67	-2,2	Rotterdam	
36219	65,9	63,7	-2,2	Rotterdam	
36220	69,3	67,1	-2,2	Rotterdam	

Referentiepunt	Vigerend gpp	Nieuw vast te stellen gpp	Vershil (dB)	Ligt in gemeente	Heeft invloed op gemeente
36221	66	63,8	-2,2	Rotterdam	
36222	70,3	68,1	-2,2	Rotterdam	
36223	65,7	63,5	-2,2	Rotterdam	
36224	70,6	68,4	-2,2	Rotterdam	
36225	65,5	63,3	-2,2	Rotterdam	
36226	70,6	68,4	-2,2	Rotterdam	
36227	64,7	62,5	-2,2	Rotterdam	
36228	70,5	68,3	-2,2	Rotterdam	
36229	63,5	61,3	-2,2	Rotterdam	
36230	70,5	68,3	-2,2	Rotterdam	
36231	62,4	60,2	-2,2	Rotterdam	
36232	70,6	68,4	-2,2	Rotterdam	
36233	61,3	59,1	-2,2	Rotterdam	
36234	70,7	68,5	-2,2	Rotterdam	
36235	60,5	58,3	-2,2	Rotterdam	
36236	69,7	67,5	-2,2	Rotterdam	
36237	63,4	61,2	-2,2	Rotterdam	
36238	69,5	67,3	-2,2	Rotterdam	
36239	63,5	61,3	-2,2	Rotterdam	
36240	69,8	67,6	-2,2	Rotterdam	
36241	66,3	64,1	-2,2	Rotterdam	
36242	69,8	67,6	-2,2	Rotterdam	
36243	66,1	63,9	-2,2	Rotterdam	
36244	67,3	65,1	-2,2	Rotterdam	
36245	70,1	67,9	-2,2	Rotterdam	
36246	70,1	67,9	-2,2	Rotterdam	
36247	69	66,8	-2,2	Rotterdam	
36248	69,9	67,7	-2,2	Rotterdam	
36249	69,3	67,1	-2,2	Rotterdam	
36250	69,6	67,4	-2,2	Rotterdam	
36251	69,3	67,1	-2,2	Rotterdam	
36252	69	66,8	-2,2	Rotterdam	
36253	70,2	68	-2,2	Rotterdam	
36254	69,1	66,9	-2,2	Rotterdam	
36255	68,9	66,7	-2,2	Rotterdam	
36256	57,6	55,4	-2,2	Rotterdam	
36257	68,8	66,6	-2,2	Rotterdam	
36258	55,3	53,1	-2,2	Rotterdam	
36259	69,9	67,7	-2,2	Rotterdam	
36260	54,8	52,6	-2,2	Rotterdam	
36261	67,9	65,7	-2,2	Rotterdam	
36262	51,9	49,7	-2,2	Rotterdam	
36263	67	64,8	-2,2	Rotterdam	
36264	52,3	50,1	-2,2	Rotterdam	
36265	69,2	67	-2,2	Rotterdam	
36266	50	47,8	-2,2	Rotterdam	
36267	67,8	65,6	-2,2	Rotterdam	
36268	55	52,8	-2,2	Rotterdam	
36269	67,9	65,7	-2,2	Rotterdam	
36270	55	52,8	-2,2	Rotterdam	
36271	69,8	67,6	-2,2	Rotterdam	
36272	52,9	50,7	-2,2	Rotterdam	
36273	70,7	68,5	-2,2	Rotterdam	
36274	56,5	54,3	-2,2	Rotterdam	
36275	70,2	68	-2,2	Rotterdam	
36276	55,3	53,1	-2,2	Rotterdam	
36277	70,2	68	-2,2	Rotterdam	
36278	54,2	52	-2,2	Rotterdam	
36279	70,4	68,2	-2,2	Rotterdam	
36280	65,7	63,5	-2,2	Rotterdam	
36281	68,2	66	-2,2	Rotterdam	
36282	67,5	65,3	-2,2	Rotterdam	
36283	68,7	66,5	-2,2	Rotterdam	
36284	62	59,9	-2,1	Rotterdam	
36285	70,1	67,9	-2,2	Rotterdam	
36286	66,1	63,9	-2,2	Rotterdam	

Referentiepunt	Vigerend gpp	Nieuw vast te stellen gpp	Vershil (dB)	Ligt in gemeente	Heeft invloed op gemeente
36287	70,3	68,1	-2,2	Rotterdam	
36712	69,9	67,7	-2,2	Gouda	Waddinxveen
36713	71,6	69,4	-2,2	Gouda	Waddinxveen
36714	71,9	69,7	-2,2	Gouda	Waddinxveen
36715	72,6	70,4	-2,2	Gouda	Waddinxveen
36716	75,9	73,7	-2,2	Gouda	Waddinxveen
36717	73	70,8	-2,2	Gouda	Waddinxveen
36718	74,1	71,9	-2,2	Gouda	Waddinxveen
36719	71,2	69	-2,2	Gouda	Waddinxveen
36720	68,9	66,7	-2,2	Gouda	Waddinxveen
40727	64,1	64	-0,1	Rotterdam	
40729	60,3	60	-0,3	Rotterdam	
40730	57,3	57,1	-0,2	Rotterdam	
40731	57,6	57	-0,6	Rotterdam	
43145	62,7	61,9	-0,8	Dalfsen	
43146	62,6	61,8	-0,8	Dalfsen	
43147	62,7	61,9	-0,8	Dalfsen	
43148	62,2	61,4	-0,8	Dalfsen	
43149	62,5	61,7	-0,8	Dalfsen	
43150	62,3	61,5	-0,8	Dalfsen	
43151	62,5	61,7	-0,8	Dalfsen	
43152	62,3	61,5	-0,8	Dalfsen	
43153	62,8	62	-0,8	Dalfsen	
43154	63,1	62,3	-0,8	Dalfsen	
43155	65,4	64,6	-0,8	Dalfsen	
43156	64,5	63,7	-0,8	Dalfsen	
43157	65	64,2	-0,8	Dalfsen	
43158	64,8	64	-0,8	Dalfsen	
43159	64,8	64	-0,8	Dalfsen	
43160	64,3	63,5	-0,8	Dalfsen	
43161	65	64,2	-0,8	Dalfsen	
43162	64,3	63,5	-0,8	Dalfsen	
43163	64,7	63,9	-0,8	Dalfsen	
43164	63,6	62,8	-0,8	Dalfsen	
43165	63,7	63,5	-0,2	Dalfsen	
43166	63,3	63,1	-0,2	Dalfsen	
43167	63,1	62,9	-0,2	Dalfsen	
43168	62,5	62,3	-0,2	Dalfsen	
43169	62	61,8	-0,2	Dalfsen	
43170	61,8	61,6	-0,2	Dalfsen	
43171	61,4	61,2	-0,2	Dalfsen	
43172	61,4	61,1	-0,3	Dalfsen	
43220	64	63,6	-0,4	Dalfsen	
43221	63,6	62,8	-0,8	Dalfsen	
43222	63,3	62,2	-1,1	Dalfsen	
43223	63,6	62,5	-1,1	Dalfsen	
43224	63,1	62	-1,1	Dalfsen	
43225	63,1	62	-1,1	Dalfsen	
43226	63,6	62,5	-1,1	Dalfsen	
43227	63,1	62	-1,1	Dalfsen	
43228	63,7	62,6	-1,1	Dalfsen	
43229	63,8	62,7	-1,1	Dalfsen	
43230	64,6	63,5	-1,1	Dalfsen	
43231	64,8	63,7	-1,1	Dalfsen	
43232	63,1	62	-1,1	Dalfsen	
43233	62	60,9	-1,1	Dalfsen	
43234	61,6	60,5	-1,1	Dalfsen	
43235	61,5	60,4	-1,1	Dalfsen	
43236	61,7	60,6	-1,1	Dalfsen	
43237	61,4	60,3	-1,1	Dalfsen	
43238	61,4	60,3	-1,1	Dalfsen	
43239	61,1	60	-1,1	Dalfsen	
43240	61,5	60,4	-1,1	Dalfsen	
43241	62,1	61	-1,1	Dalfsen	
43242	61,6	60,5	-1,1	Dalfsen	
43243	62	60,9	-1,1	Dalfsen	

Referentiepunt	Vigerend gpp	Nieuw vast te stellen gpp	Vershil (dB)	Ligt in gemeente	Heeft invloed op gemeente
43244	61,6	60,5	-1,1	Dalfsen	
43245	61,7	60,6	-1,1	Dalfsen	
43246	61,6	60,5	-1,1	Dalfsen	
43247	62	60,9	-1,1	Dalfsen	
43248	61,9	60,8	-1,1	Dalfsen	
43249	62,4	61,3	-1,1	Dalfsen	
43250	61,6	60,5	-1,1	Dalfsen	
43251	62	60,9	-1,1	Dalfsen	
43252	61,8	60,7	-1,1	Dalfsen	
43253	62	60,9	-1,1	Dalfsen	
43254	61,7	60,6	-1,1	Dalfsen	
43255	62	60,9	-1,1	Dalfsen	
43256	62	60,9	-1,1	Dalfsen	
43257	61,7	60,6	-1,1	Dalfsen	
43258	61,9	60,8	-1,1	Dalfsen	
43259	61,8	60,7	-1,1	Dalfsen	
43260	61,7	60,6	-1,1	Dalfsen	
43261	62	60,9	-1,1	Dalfsen	
43262	61,7	60,6	-1,1	Dalfsen	
43263	61,6	60,5	-1,1	Dalfsen	
43264	61,8	60,7	-1,1	Dalfsen	
43265	61,7	60,6	-1,1	Dalfsen	
43266	61,5	60,4	-1,1	Dalfsen	
43267	61,6	60,5	-1,1	Dalfsen	
43268	61,7	60,6	-1,1	Dalfsen	
43269	61,7	60,6	-1,1	Dalfsen	
43270	61,9	60,8	-1,1	Dalfsen	
43271	61,7	60,6	-1,1	Dalfsen	
43272	62,2	61,1	-1,1	Dalfsen	
43273	62	60,9	-1,1	Dalfsen	
43274	61,9	60,8	-1,1	Dalfsen	
43275	62	60,9	-1,1	Dalfsen	
43276	61,9	60,8	-1,1	Dalfsen	
43277	62,2	61,1	-1,1	Dalfsen	
43278	61,7	60,6	-1,1	Dalfsen	
43279	62,1	61	-1,1	Dalfsen	
43280	61,8	60,7	-1,1	Dalfsen	
43281	61,9	60,8	-1,1	Dalfsen	
43282	62	60,9	-1,1	Dalfsen	
43283	62,1	61	-1,1	Dalfsen	
43284	61,9	60,8	-1,1	Dalfsen	
43285	62,2	61,1	-1,1	Dalfsen	
43286	62,5	61,4	-1,1	Dalfsen	Ommen
43287	62,8	61,7	-1,1	Dalfsen	Ommen
43288	62,5	61,4	-1,1	Dalfsen	Ommen
43289	62,5	61,4	-1,1	Dalfsen	Ommen
43290	62,6	61,5	-1,1	Dalfsen	Ommen
43291	62,8	61,7	-1,1	Dalfsen	Ommen
43292	62,5	61,4	-1,1	Dalfsen	Ommen
43293	62,7	61,6	-1,1	Dalfsen	Ommen
43294	62,7	61,6	-1,1	Dalfsen	Ommen
43295	62	60,9	-1,1	Dalfsen	Ommen
43296	62,6	61,5	-1,1	Ommen	Dalfsen
43297	61,8	60,7	-1,1	Ommen	Dalfsen
43298	62,5	61,4	-1,1	Ommen	Dalfsen
43299	61,9	60,8	-1,1	Ommen	Dalfsen
43300	62,7	61,6	-1,1	Ommen	Dalfsen
43301	62	60,9	-1,1	Ommen	Dalfsen
43302	62,5	61,4	-1,1	Ommen	Dalfsen
43303	62,3	61,2	-1,1	Ommen	Dalfsen
43304	62,3	61,2	-1,1	Ommen	Dalfsen
43305	62,3	61,2	-1,1	Ommen	Dalfsen
43306	62,5	61,4	-1,1	Ommen	
43307	62,1	61	-1,1	Ommen	
43308	61,7	60,6	-1,1	Ommen	
43309	62,1	61	-1,1	Ommen	

Referentiepunt	Vigerend gpp	Nieuw vast te stellen gpp	Vershil (dB)	Ligt in gemeente	Heeft invloed op gemeente
43310	61,8	60,7	-1,1	Ommen	
43311	62,1	61	-1,1	Ommen	
43312	61,9	60,8	-1,1	Ommen	
43313	62,5	61,4	-1,1	Ommen	
43314	61,9	60,8	-1,1	Ommen	
43315	62	60,8	-1,2	Ommen	
43316	62,3	61,2	-1,1	Ommen	
43317	62,3	61,2	-1,1	Ommen	
43318	62,3	61,2	-1,1	Ommen	
43319	62,1	61	-1,1	Ommen	
43320	62,5	61,4	-1,1	Ommen	
43321	61,6	60,5	-1,1	Ommen	
43322	62,3	61,2	-1,1	Ommen	
43323	61,9	60,8	-1,1	Ommen	
43324	61,8	60,7	-1,1	Ommen	
43325	61,7	60,6	-1,1	Ommen	
43326	61,7	60,6	-1,1	Ommen	
43327	62	60,9	-1,1	Ommen	
43328	61,7	60,6	-1,1	Ommen	
43329	62,1	61	-1,1	Ommen	
43330	62	60,9	-1,1	Ommen	
43331	62,4	61,3	-1,1	Ommen	
43332	61,9	60,8	-1,1	Ommen	
43333	62,4	61,3	-1,1	Ommen	
43334	62	60,9	-1,1	Ommen	
43335	62	60,9	-1,1	Ommen	
43336	62	60,9	-1,1	Ommen	
43337	62,1	61	-1,1	Ommen	
43338	62,1	61	-1,1	Ommen	
43339	61,9	60,8	-1,1	Ommen	
43340	62,1	61	-1,1	Ommen	
43341	61,6	60,5	-1,1	Ommen	
43342	61	59,9	-1,1	Ommen	
43343	61,6	60,5	-1,1	Ommen	
43344	59,7	58,6	-1,1	Ommen	
43345	60,8	59,7	-1,1	Ommen	
43346	59,2	58,1	-1,1	Ommen	
43347	61	59,9	-1,1	Ommen	
43348	60	58,9	-1,1	Ommen	
43349	61,4	60,3	-1,1	Ommen	
43350	61,6	60,5	-1,1	Ommen	
43351	62,1	61	-1,1	Ommen	
43352	64,2	63,1	-1,1	Ommen	
43353	64,9	63,8	-1,1	Ommen	
43354	64,8	63,7	-1,1	Ommen	
43355	64,6	63,5	-1,1	Ommen	
43356	64,3	63,2	-1,1	Ommen	
43357	64,6	63,5	-1,1	Ommen	
43358	64	62,9	-1,1	Ommen	
43359	64,3	63,2	-1,1	Ommen	
43360	63,6	62,5	-1,1	Ommen	
43361	63,9	62,8	-1,1	Ommen	
43362	63,1	62	-1,1	Ommen	
43363	60,2	59,1	-1,1	Ommen	
43364	62,9	61,8	-1,1	Ommen	
43365	63,2	62,1	-1,1	Ommen	
43366	63	61,9	-1,1	Ommen	
43367	63,3	62,2	-1,1	Ommen	
43368	62,2	61,1	-1,1	Ommen	
43369	62,7	61,6	-1,1	Ommen	
43370	62,1	61	-1,1	Ommen	
43371	62	61	-1	Ommen	
43372	61,5	60,9	-0,6	Ommen	
43373	61	60,9	-0,1	Ommen	
43407	57	56,9	-0,1	Ommen	
43410	58,9	58,4	-0,5	Ommen	

Referentiepunt	Vigerend gpp	Nieuw vast te stellen gpp	Vershil (dB)	Ligt in gemeente	Heeft invloed op gemeente
43411	59,7	59	-0,7	Ommen	
43412	60,2	59,4	-0,8	Ommen	
43413	60,4	59,6	-0,8	Ommen	
43414	60,8	60	-0,8	Ommen	
43415	61,1	60,3	-0,8	Ommen	
43416	61,4	60,6	-0,8	Ommen	
43417	61,7	60,9	-0,8	Ommen	
43418	62,2	61,4	-0,8	Ommen	
43419	62,2	61,4	-0,8	Ommen	
43420	62,7	61,9	-0,8	Ommen	
43421	62,8	62	-0,8	Ommen	
43422	63,4	62,6	-0,8	Ommen	
43423	63,5	62,7	-0,8	Ommen	
43424	64	63,2	-0,8	Ommen	
43425	64,1	63,3	-0,8	Ommen	
43426	64,6	63,8	-0,8	Ommen	
43427	64,7	63,9	-0,8	Ommen	
43428	65,1	64,3	-0,8	Ommen	
43429	64,9	64,1	-0,8	Ommen	
43430	65,5	64,7	-0,8	Ommen	
43431	64,8	64	-0,8	Ommen	
43432	65,3	64,5	-0,8	Ommen	
43433	65,4	64,6	-0,8	Ommen	
43434	65,6	64,8	-0,8	Ommen	
43435	65,6	64,8	-0,8	Ommen	
43436	65,6	64,8	-0,8	Ommen	
43437	64,4	63,6	-0,8	Ommen	
43438	63,8	63	-0,8	Ommen	
43439	63,8	63	-0,8	Ommen	
43440	63,3	62,5	-0,8	Ommen	
43441	63,7	62,9	-0,8	Ommen	
43442	63,7	62,9	-0,8	Ommen	
43443	63	62,2	-0,8	Ommen	
43444	62,9	62,1	-0,8	Ommen	
43445	62,9	62,1	-0,8	Ommen	
43446	63,3	62,5	-0,8	Ommen	
43447	63,3	62,5	-0,8	Ommen	
43448	63,3	62,5	-0,8	Ommen	
43449	63,5	62,7	-0,8	Ommen	
43450	63,5	62,7	-0,8	Ommen	
43451	63,7	62,9	-0,8	Ommen	
43452	63,5	62,7	-0,8	Ommen	
43453	63,9	63,1	-0,8	Ommen	
43454	63,7	62,9	-0,8	Ommen	
43455	64	63,2	-0,8	Ommen	
43456	63,5	62,7	-0,8	Ommen	
43457	62,7	61,9	-0,8	Ommen	
43458	63,1	62,3	-0,8	Ommen	
43459	62,5	61,7	-0,8	Ommen	
43460	63,4	62,6	-0,8	Ommen	
43461	62,8	62	-0,8	Ommen	
43462	63,4	62,6	-0,8	Ommen	
43463	63,6	62,8	-0,8	Ommen	
43464	63	62,2	-0,8	Ommen	
43465	63,7	62,9	-0,8	Ommen	
43466	62,7	61,9	-0,8	Ommen	
43467	64	63,1	-0,9	Ommen	
43468	63	62,2	-0,8	Ommen	
43469	64,1	63,3	-0,8	Ommen	
43470	63	62,2	-0,8	Ommen	
43471	64,3	63,5	-0,8	Ommen	
43472	63,1	62,3	-0,8	Ommen	
43473	64,2	63,4	-0,8	Ommen	
43474	62,9	62,1	-0,8	Ommen	
43475	63,3	62,5	-0,8	Ommen	
43476	63,2	62,4	-0,8	Ommen	

Referentiepunt	Vigerend gpp	Nieuw vast te stellen gpp	Vershil (dB)	Ligt in gemeente	Heeft invloed op gemeente
43477	63,7	62,9	-0,8	Ommen	
43478	63,2	62,4	-0,8	Ommen	
43479	63,6	62,8	-0,8	Ommen	
43480	63,2	62,5	-0,7	Ommen	
43481	63,7	62,9	-0,8	Ommen	
43482	63,3	62,5	-0,8	Ommen	
43483	63,3	62,5	-0,8	Ommen	
43484	63,4	62,6	-0,8	Ommen	
43485	63,4	62,6	-0,8	Ommen	
43486	63,9	63,1	-0,8	Ommen	
43487	63,6	62,8	-0,8	Ommen	
43488	64,1	63,3	-0,8	Ommen	
43489	63,8	63	-0,8	Ommen	
43490	63,7	62,9	-0,8	Ommen	
43491	64	63,2	-0,8	Ommen	
43492	63,3	62,5	-0,8	Ommen	
43493	64,2	63,4	-0,8	Ommen	
43494	63,8	63	-0,8	Ommen	
43495	64,2	63,4	-0,8	Ommen	
43496	63,9	63,1	-0,8	Ommen	
43497	64	63,2	-0,8	Ommen	
43498	64,1	63,3	-0,8	Ommen	
43499	64,2	63,4	-0,8	Ommen	
43500	64,3	63,5	-0,8	Ommen	
43501	63,6	62,8	-0,8	Ommen	
43502	63,9	63,1	-0,8	Ommen	
43503	63,5	62,7	-0,8	Ommen	
43504	64,1	63,3	-0,8	Ommen	
43505	63,8	63	-0,8	Ommen	
43506	64,1	63,3	-0,8	Ommen	
43507	63,7	62,9	-0,8	Ommen	
43508	64,2	63,4	-0,8	Ommen	
43509	63,7	62,9	-0,8	Ommen	
43510	64,3	63,5	-0,8	Ommen	
43511	64,2	63,4	-0,8	Ommen	
43512	64,5	63,7	-0,8	Ommen	
43513	64,5	63,7	-0,8	Ommen	
43514	64,5	63,7	-0,8	Ommen	
43515	64,8	64	-0,8	Ommen	
43516	63,7	62,9	-0,8	Ommen	
43517	64,9	64,1	-0,8	Ommen	
43518	63,5	62,7	-0,8	Ommen	
43519	65,1	64,3	-0,8	Ommen	
43520	63,7	62,9	-0,8	Ommen	
43521	65,1	64,3	-0,8	Ommen	
43522	63,7	62,9	-0,8	Ommen	
43523	65	64,2	-0,8	Ommen	
43524	63,8	63	-0,8	Ommen	
43525	65,1	64,3	-0,8	Ommen	
43526	64	63,2	-0,8	Ommen	
43527	65,1	64,3	-0,8	Ommen	
43528	64,3	63,5	-0,8	Ommen	
43529	64,9	64,1	-0,8	Ommen	
43530	64,2	63,4	-0,8	Ommen	
43531	65	64,2	-0,8	Ommen	
43532	64,6	63,8	-0,8	Ommen	
43533	64,5	63,7	-0,8	Ommen	
43534	64,8	64	-0,8	Ommen	
43535	64,6	63,8	-0,8	Ommen	
43536	64,9	64,1	-0,8	Ommen	
43537	63,7	62,9	-0,8	Ommen	
43538	63,1	62,3	-0,8	Ommen	
43539	62,8	62	-0,8	Ommen	
43540	62,9	62,1	-0,8	Ommen	
43541	62,8	62	-0,8	Ommen	
43542	62,9	62,1	-0,8	Ommen	

Referentiepunt	Vigerend gpp	Nieuw vast te stellen gpp	Vershil (dB)	Ligt in gemeente	Heeft invloed op gemeente
43543	63,1	62,3	-0,8	Ommen	
43544	63,1	62,3	-0,8	Ommen	
43545	63,2	62,4	-0,8	Ommen	
43546	63,1	62,3	-0,8	Ommen	
43547	63,2	62,4	-0,8	Ommen	
43548	63,3	62,5	-0,8	Ommen	
43549	63,2	62,4	-0,8	Ommen	
43550	63,3	62,5	-0,8	Ommen	
43551	63,1	62,3	-0,8	Ommen	
43552	63,2	62,4	-0,8	Ommen	
43553	62,9	62,1	-0,8	Ommen	
43554	63,1	62,3	-0,8	Ommen	
43555	62,6	61,8	-0,8	Ommen	
43556	62,5	61,7	-0,8	Ommen	
43557	62,2	61,4	-0,8	Ommen	
43558	61,8	61	-0,8	Ommen	
43559	62	61,2	-0,8	Ommen	
43560	61,7	60,9	-0,8	Ommen	
43561	62,1	61,3	-0,8	Ommen	
43562	61,8	61	-0,8	Ommen	
43563	62	61,2	-0,8	Ommen	
43564	62,4	61,6	-0,8	Ommen	
43565	62,7	61,9	-0,8	Ommen	
43566	62,8	62	-0,8	Ommen	
43567	62,9	62,1	-0,8	Ommen	
43568	62,9	62,1	-0,8	Ommen	
43569	62,8	62	-0,8	Ommen	
43570	62,2	61,4	-0,8	Ommen	
43571	63	62,2	-0,8	Ommen	
43572	62,4	61,6	-0,8	Ommen	
43573	62,9	62,1	-0,8	Ommen	
43574	61,8	61	-0,8	Ommen	
43575	62,8	62	-0,8	Ommen	
43576	61,5	60,7	-0,8	Ommen	
43577	62,6	61,8	-0,8	Ommen	
43578	61,6	60,8	-0,8	Ommen	
43579	62,4	61,6	-0,8	Ommen	
43580	61,4	60,6	-0,8	Ommen	
43581	62	61,2	-0,8	Ommen	
43582	61,8	61	-0,8	Ommen	
43583	62,2	61,4	-0,8	Ommen	
43584	62,9	62,1	-0,8	Ommen	
43585	64,6	63,8	-0,8	Ommen	
43586	65,3	64,5	-0,8	Ommen	
43587	64,5	63,7	-0,8	Ommen	
43588	65,2	64,4	-0,8	Ommen	
43589	64,6	63,8	-0,8	Ommen	
43590	64,8	64	-0,8	Ommen	
43591	65	64,2	-0,8	Ommen	
43592	64,4	63,6	-0,8	Ommen	
43593	64,5	63,7	-0,8	Ommen	
43594	64,4	63,6	-0,8	Ommen	
43595	63,7	62,9	-0,8	Ommen	
43596	63,9	63,1	-0,8	Ommen	
43597	63,9	63,1	-0,8	Ommen	
43598	63,4	62,6	-0,8	Ommen	
43599	63,4	62,6	-0,8	Ommen	
43600	62,8	62	-0,8	Ommen	
43601	63,2	62,4	-0,8	Ommen	
43602	62,8	62	-0,8	Ommen	
43603	62,8	62	-0,8	Ommen	
43604	62,7	61,9	-0,8	Ommen	
43605	62,6	61,8	-0,8	Ommen	
43606	62,7	62,1	-0,6	Ommen	
43607	63,2	63,1	-0,1	Ommen	
43608	62,3	62,2	-0,1	Ommen	

Referentiepunt	Vigerend gpp	Nieuw vast te stellen gpp	Vershil (dB)	Ligt in gemeente	Heeft invloed op gemeente
43646	62,6	62,2	-0,4	Zwolle	
43647	62,7	62,4	-0,3	Zwolle	
43648	63	62,7	-0,3	Zwolle	
43649	62,6	62,3	-0,3	Zwolle	
43650	63	62,6	-0,4	Zwolle	
43651	63,4	63,1	-0,3	Zwolle	
43652	63	62,6	-0,4	Zwolle	
43653	63,3	63	-0,3	Zwolle	
43654	62,9	62,6	-0,3	Zwolle	
43655	63	62,7	-0,3	Zwolle	Dalfsen
43656	62,9	62,5	-0,4	Zwolle	Dalfsen
43657	62,9	62,7	-0,2	Zwolle	Dalfsen
43658	62,6	62,3	-0,3	Zwolle	Dalfsen
43659	63,1	62,8	-0,3	Zwolle	Dalfsen
43660	62,8	62,4	-0,4	Zwolle	Dalfsen
43661	62,8	62,5	-0,3	Zwolle	Dalfsen
43662	62,9	62,6	-0,3	Zwolle	Dalfsen
43663	62,9	62,6	-0,3	Zwolle	Dalfsen
43664	63,7	63,3	-0,4	Zwolle	Dalfsen
43665	62,8	62,5	-0,3	Zwolle	Dalfsen
43666	63,7	63,3	-0,4	Dalfsen	Zwolle
43667	63	62,7	-0,3	Dalfsen	Zwolle
43668	63,6	63,2	-0,4	Dalfsen	Zwolle
43669	63,2	62,9	-0,3	Dalfsen	Zwolle
43670	63,7	63,2	-0,5	Dalfsen	Zwolle
43671	63	62,7	-0,3	Dalfsen	Zwolle
43672	63,7	63,3	-0,4	Dalfsen	Zwolle
43673	63	62,7	-0,3	Dalfsen	Zwolle
43674	63,5	63,1	-0,4	Dalfsen	Zwolle
43675	63	62,7	-0,3	Dalfsen	Zwolle
43676	63,6	63,1	-0,5	Dalfsen	Zwolle
43677	62,7	62,3	-0,4	Dalfsen	
43678	62,3	61,5	-0,8	Dalfsen	Zwolle
43679	63	62,2	-0,8	Dalfsen	
43680	63,1	62,3	-0,8	Dalfsen	
43681	62,6	61,8	-0,8	Dalfsen	
43682	63	62,2	-0,8	Dalfsen	
43683	62,6	61,8	-0,8	Dalfsen	
43684	63,2	62,4	-0,8	Dalfsen	
43685	62,7	61,9	-0,8	Dalfsen	
43686	63,3	62,5	-0,8	Dalfsen	
43687	63,3	62,5	-0,8	Dalfsen	
43688	63,3	62,5	-0,8	Dalfsen	
43689	63,1	62,3	-0,8	Dalfsen	
43690	63,2	62,4	-0,8	Dalfsen	
43691	63,1	62,3	-0,8	Dalfsen	
43692	63,1	62,3	-0,8	Dalfsen	
43693	63,1	62,3	-0,8	Dalfsen	
43694	63	62,2	-0,8	Dalfsen	
43695	63,1	62,3	-0,8	Dalfsen	
43696	62,9	62,1	-0,8	Dalfsen	
43697	62,8	62	-0,8	Dalfsen	
43698	62,8	62	-0,8	Dalfsen	
43699	63,2	62,4	-0,8	Dalfsen	
43700	63	62,2	-0,8	Dalfsen	
43701	63,1	62,3	-0,8	Dalfsen	
43702	62,8	62	-0,8	Dalfsen	
43703	62,3	61,5	-0,8	Dalfsen	
43704	62,5	61,7	-0,8	Dalfsen	
43705	62,9	62,1	-0,8	Dalfsen	
43706	62,8	62	-0,8	Dalfsen	
43707	62,7	61,9	-0,8	Dalfsen	
43708	62,9	62,1	-0,8	Dalfsen	
43709	62,6	61,8	-0,8	Dalfsen	
43710	62,9	62,1	-0,8	Dalfsen	
43711	63,4	62,6	-0,8	Dalfsen	

Referentiepunt	Vigerend gpp	Nieuw vast te stellen gpp	Vershil (dB)	Ligt in gemeente	Heeft invloed op gemeente
43712	63	62,2	-0,8	Dalfsen	
43713	63	62,2	-0,8	Dalfsen	
43714	62,9	62,1	-0,8	Dalfsen	
43715	62,7	61,9	-0,8	Dalfsen	
43716	63,1	62,3	-0,8	Dalfsen	
43717	63,1	62,3	-0,8	Dalfsen	
43718	62,7	61,9	-0,8	Dalfsen	
43719	63,3	62,5	-0,8	Dalfsen	
43720	62,7	61,9	-0,8	Dalfsen	
43721	63,6	62,8	-0,8	Dalfsen	
43722	62,8	62	-0,8	Dalfsen	
43723	63,3	62,5	-0,8	Dalfsen	
43724	62,9	62,1	-0,8	Dalfsen	
43725	62,8	62	-0,8	Dalfsen	
43726	62,9	62,1	-0,8	Dalfsen	
43727	62,4	61,6	-0,8	Dalfsen	
48632	59,7	58	-1,7	Hengelo	
48634	59,1	57,4	-1,7	Hengelo	
48666	55,7	52,4	-3,3	Sittard-Geleen	
48667	60,3	56,6	-3,7	Sittard-Geleen	
48668	55,8	52,3	-3,5	Sittard-Geleen	
48669	53,4	50,2	-3,2	Sittard-Geleen	
48670	52,6	49,4	-3,2	Sittard-Geleen	
48820	52,7	48	-4,7	Arnhem	
48823	54,1	48,7	-5,4	Arnhem	
48824	52,5	47,5	-5	Arnhem	
48825	55,9	50,2	-5,7	Arnhem	
48826	55,5	50,2	-5,3	Arnhem	
50216	64,7	64,6	-0,1	Meppel	
50217	64,8	64	-0,8	Meppel	
50218	65,2	63,4	-1,8	Meppel	Staphorst
50219	65,6	63,8	-1,8	Meppel	Staphorst
50220	65,5	63,7	-1,8	Meppel	Staphorst
50221	68,2	66,4	-1,8	Meppel	Staphorst
50222	68	66,2	-1,8	Meppel	Staphorst
50223	64,8	63	-1,8	Meppel	Staphorst
50224	64,6	62,8	-1,8	Meppel	
50225	63,2	61,4	-1,8	Meppel	Staphorst
50226	63,8	62	-1,8	Meppel	
50227	63,2	61,4	-1,8	Meppel	
50228	62,3	60,5	-1,8	Meppel	
50229	62,2	60,4	-1,8	Meppel	
50230	61,6	59,8	-1,8	Meppel	
50231	62,2	60,4	-1,8	Meppel	
50232	61,9	60,1	-1,8	Meppel	
50233	62,6	60,8	-1,8	Meppel	
50234	61,5	59,7	-1,8	Meppel	
50235	62,4	60,6	-1,8	Meppel	
50236	63,2	61,4	-1,8	Meppel	
50237	63,3	61,5	-1,8	Meppel	
50238	64,7	62,9	-1,8	Meppel	
50239	66,1	64,3	-1,8	Meppel	
50240	71,8	70	-1,8	Meppel	
50241	72,9	71,1	-1,8	Meppel	
50242	70,2	68,4	-1,8	Meppel	
50243	68	66,2	-1,8	Meppel	
50244	67,5	65,9	-1,6	Meppel	
50245	66,1	65,2	-0,9	Meppel	
50246	64,2	63,7	-0,5	Meppel	
50248	65,2	63,4	-1,8	Meppel	Staphorst
50249	65,5	63,7	-1,8	Meppel	Staphorst
50386	68,1	64,8	-3,3	Amersfoort	
50387	67,5	64,2	-3,3	Amersfoort	
50388	66,9	63,6	-3,3	Amersfoort	
50389	58,7	56,3	-2,4	Amersfoort	
50390	59,4	58,4	-1	Amersfoort	

Referentiepunt	Vigerend gpp	Nieuw vast te stellen gpp	Vershil (dB)	Ligt in gemeente	Heeft invloed op gemeente
50391	56,1	55,5	-0,6	Amersfoort	
50392	67,9	66,5	-1,4	Amersfoort	
50393	70,4	67,1	-3,3	Amersfoort	
50394	72,2	68,9	-3,3	Amersfoort	
50395	70,7	67,4	-3,3	Amersfoort	
50396	70,1	66,8	-3,3	Amersfoort	
50397	68,9	65,6	-3,3	Amersfoort	
50398	68,5	65,2	-3,3	Amersfoort	
50399	65,6	62,3	-3,3	Amersfoort	
50400	67	63,8	-3,2	Amersfoort	
50401	68,5	65,3	-3,2	Amersfoort	
50402	66,8	64	-2,8	Amersfoort	
50405	54	53,7	-0,3	Amersfoort	Soest
50406	55,7	55,6	-0,1	Amersfoort	Soest
50429	57,2	56,9	-0,3	Amersfoort	
50431	67	66,6	-0,4	Amersfoort	
50432	69,9	68,8	-1,1	Amersfoort	
50433	70,3	67,7	-2,6	Amersfoort	
50434	69,5	66,4	-3,1	Amersfoort	
50435	69,9	66,6	-3,3	Amersfoort	
50436	69,3	66	-3,3	Amersfoort	
50444	56,6	51	-5,6	Arnhem	
50445	60,2	55,1	-5,1	Arnhem	
50446	58,1	52,4	-5,7	Arnhem	
50447	62,2	56,3	-5,9	Arnhem	
50452	63,3	63,2	-0,1	Arnhem	
50454	59,1	58,9	-0,2	Arnhem	
50455	62,6	61,6	-1	Arnhem	
50456	64,5	62,2	-2,3	Arnhem	
50457	68,5	66,1	-2,4	Arnhem	
50458	66,7	62,7	-4	Arnhem	
50459	57,7	54,6	-3,1	Arnhem	
50460	67	61,3	-5,7	Arnhem	
50461	58,2	52,7	-5,5	Arnhem	
50462	67,7	61,9	-5,8	Arnhem	
50463	64	58,2	-5,8	Arnhem	
50464	67,3	61,5	-5,8	Arnhem	
50465	66,9	61,1	-5,8	Arnhem	
50466	64,6	58,7	-5,9	Arnhem	
50467	64,1	58,4	-5,7	Arnhem	
50468	61,9	56,1	-5,8	Arnhem	
50469	67,7	61,9	-5,8	Arnhem	
50470	62,9	57	-5,9	Arnhem	
50471	68	62,2	-5,8	Arnhem	
50472	63,7	57,8	-5,9	Arnhem	
50522	57,1	53	-4,1	Baarn	
50523	55,5	51,5	-4	Baarn	
50524	57,3	53,2	-4,1	Baarn	
50525	56,4	52,3	-4,1	Baarn	
50526	59,7	55,6	-4,1	Baarn	
50527	58,8	54,7	-4,1	Baarn	
50528	59,2	55,1	-4,1	Baarn	
50529	61,8	57,7	-4,1	Baarn	
50530	63	59	-4	Baarn	
50531	64,2	60,1	-4,1	Baarn	
50532	65	60,9	-4,1	Baarn	
50533	63,6	59,5	-4,1	Baarn	
50534	63,5	59,4	-4,1	Baarn	
50535	62,8	58,7	-4,1	Baarn	
50536	62,9	58,8	-4,1	Baarn	
50537	65,6	61,5	-4,1	Baarn	
50538	65,1	61	-4,1	Baarn	
50539	65,9	61,8	-4,1	Baarn	
50540	65,8	61,7	-4,1	Baarn	
50541	67	62,9	-4,1	Baarn	
50542	66,6	62,5	-4,1	Baarn	

Referentiepunt	Vigerend gpp	Nieuw vast te stellen gpp	Vershil (dB)	Ligt in gemeente	Heeft invloed op gemeente
50543	67,1	63	-4,1	Baarn	
50544	66,5	62,4	-4,1	Baarn	
50545	67,5	63,4	-4,1	Baarn	
50546	67	62,9	-4,1	Baarn	
50547	67,8	65	-2,8	Baarn	
50548	66,8	64,2	-2,6	Baarn	
50549	68,5	67,6	-0,9	Baarn	
50550	67,5	66,4	-1,1	Baarn	
50551	68,4	68	-0,4	Baarn	
50552	68,5	68	-0,5	Baarn	
50553	68,8	66,8	-2	Baarn	
50554	67,7	65,8	-1,9	Baarn	
50555	69,8	67,1	-2,7	Baarn	
50556	67,7	65,3	-2,4	Baarn	
50557	69,8	67	-2,8	Baarn	Soest
50558	67	64,3	-2,7	Baarn	Soest
50559	59,3	55,6	-3,7	Baarn	Soest
50560	66,6	62,6	-4	Baarn	Soest
50561	60	56	-4	Baarn	Soest
50562	66,5	62,4	-4,1	Baarn	Soest
50563	60,9	57	-3,9	Baarn	Soest
50564	66,6	62,7	-3,9	Baarn	Soest
50565	65,9	62,6	-3,3	Baarn	Soest
50566	66,1	62,2	-3,9	Baarn	Soest
50567	68,5	64,6	-3,9	Soest	Baarn
50568	66	62,8	-3,2	Soest	Baarn
50569	68,3	64,3	-4	Soest	Baarn
50570	64,3	61,2	-3,1	Soest	Baarn
50937	64	62,3	-1,7	Weert	
50938	68,5	66,7	-1,8	Weert	
50939	71	69,2	-1,8	Weert	
50940	76,4	74,6	-1,8	Weert	
50941	76,2	74,4	-1,8	Weert	
50942	69,3	67,5	-1,8	Weert	
50943	70,4	68,6	-1,8	Weert	
50944	64,2	62,4	-1,8	Weert	
50945	68,2	66,4	-1,8	Weert	
50946	65,5	63,7	-1,8	Weert	
50947	67	65,2	-1,8	Weert	
50948	63,6	61,8	-1,8	Weert	
50949	66,7	64,9	-1,8	Weert	
50950	64,2	62,4	-1,8	Weert	
50951	66,5	64,7	-1,8	Weert	
50952	64,5	62,7	-1,8	Weert	
50953	65,2	63,4	-1,8	Weert	
50954	66,5	64,7	-1,8	Weert	
50955	65,1	63,3	-1,8	Weert	
50956	60,7	58,9	-1,8	Weert	
50957	64,4	62,6	-1,8	Weert	
50958	58	56,2	-1,8	Weert	
50959	62,6	60,8	-1,8	Weert	
50960	56,5	54,7	-1,8	Weert	
50961	62,7	60,9	-1,8	Weert	
50962	56,3	54,5	-1,8	Weert	
50963	62,7	60,9	-1,8	Weert	
50964	56,5	54,7	-1,8	Weert	
50965	62,3	60,5	-1,8	Weert	
50966	56,2	54,4	-1,8	Weert	
50967	61,9	60,1	-1,8	Weert	
50968	57,2	55,4	-1,8	Weert	
50969	61,4	59,6	-1,8	Weert	
50970	61,2	59,4	-1,8	Weert	
50971	59,8	58	-1,8	Weert	
50972	60,9	59,1	-1,8	Weert	
50973	61,7	59,9	-1,8	Weert	
50974	60	58,2	-1,8	Weert	

Referentiepunt	Vigerend gpp	Nieuw vast te stellen gpp	Vershil (dB)	Ligt in gemeente	Heeft invloed op gemeente
50975	61,2	59,4	-1,8	Weert	
50976	52,6	50,8	-1,8	Weert	
50977	60	58,2	-1,8	Weert	
50978	61,4	59,6	-1,8	Weert	
50979	64	62,2	-1,8	Weert	
50981	65,3	63,5	-1,8	Weert	
50982	59,6	57,8	-1,8	Weert	
50983	64,1	62,3	-1,8	Weert	
50984	60,3	58,5	-1,8	Weert	
50985	65	63,2	-1,8	Weert	
50986	60,2	58,5	-1,7	Weert	
50987	65,8	64,2	-1,6	Weert	
50988	67,8	64,6	-3,2	Roermond	
50989	66,7	63,5	-3,2	Roermond	
50990	65,7	62,5	-3,2	Roermond	
50991	65,7	62,5	-3,2	Roermond	
50992	63,9	60,7	-3,2	Roermond	
50993	63,4	60,2	-3,2	Roermond	
50994	64,4	61,2	-3,2	Roermond	
50995	61,7	58,5	-3,2	Roermond	
50996	61,6	58,4	-3,2	Roermond	
50997	62,9	59,7	-3,2	Roermond	
50998	59,3	56,1	-3,2	Roermond	
50999	59,7	56,5	-3,2	Roermond	
51000	61,7	58,5	-3,2	Roermond	
51001	62,6	59,4	-3,2	Roermond	
51002	62,1	58,9	-3,2	Roermond	
51003	60,7	57,5	-3,2	Roermond	
51004	62,1	58,9	-3,2	Roermond	
51005	60,7	57,5	-3,2	Roermond	
51006	62,9	59,7	-3,2	Roermond	
51007	61,3	58,1	-3,2	Roermond	
51008	63,7	60,5	-3,2	Roermond	
51009	63,8	60,6	-3,2	Roermond	
51010	65,2	62	-3,2	Roermond	
51011	65,6	62,4	-3,2	Roermond	
51012	66,4	63,2	-3,2	Roermond	
51013	67,4	64,2	-3,2	Roermond	
51014	68,1	64,9	-3,2	Roermond	
51015	67,6	64,4	-3,2	Roermond	
51016	67,5	64,3	-3,2	Roermond	
51017	67,4	64,2	-3,2	Roermond	
51018	69,1	65,9	-3,2	Roermond	
51019	68	64,8	-3,2	Roermond	
51020	55,6	52,4	-3,2	Roermond	
51021	67,4	64,2	-3,2	Roermond	
51022	68,5	65,3	-3,2	Roermond	
51023	68,6	65,4	-3,2	Roermond	
51024	68,8	65,6	-3,2	Roermond	
51025	67,6	64,4	-3,2	Roermond	
51026	68,2	65	-3,2	Roermond	
51027	66,8	63,6	-3,2	Roermond	
51028	64	60,8	-3,2	Roermond	
51029	63,3	60,1	-3,2	Roermond	
51030	62,5	59,3	-3,2	Roermond	
51031	61,6	58,4	-3,2	Roermond	
51032	67,1	63,9	-3,2	Roermond	
51387	53,8	53,7	-0,1	Hilversum	
51390	63,7	60,8	-2,9	Hilversum	
51391	62,6	60,2	-2,4	Hilversum	
51392	61,7	60	-1,7	Hilversum	
51393	58,8	58,7	-0,1	Hilversum	
51412	58,9	58,8	-0,1	Hilversum	
51415	58,3	57,9	-0,4	Hilversum	
51434	66,3	64,9	-1,4	Soest	Zeist
51435	67,3	65	-2,3	Zeist	De Bilt

Referentiepunt	Vigerend gpp	Nieuw vast te stellen gpp	Vershil (dB)	Ligt in gemeente	Heeft invloed op gemeente
51436	54	51,7	-2,3	Zeist	De Bilt
51437	67,8	65,5	-2,3	Zeist	De Bilt
51438	54,2	51,9	-2,3	Zeist	
51439	67,4	65,1	-2,3	Zeist	De Bilt
51440	54,6	52,3	-2,3	Zeist	
51441	67,1	64,8	-2,3	Zeist	
51442	55,2	52,9	-2,3	Zeist	
51443	66,9	64,6	-2,3	Zeist	
51444	64,6	62,3	-2,3	Zeist	
51445	67	64,7	-2,3	Zeist	
51446	66,3	64	-2,3	Zeist	
51447	65,8	63,5	-2,3	Zeist	
51448	65,7	63,4	-2,3	Zeist	
51449	64,7	62,4	-2,3	Zeist	
51450	67,3	65	-2,3	Zeist	
51451	67,7	65,4	-2,3	Zeist	
51452	67,3	65	-2,3	Zeist	
51453	66,9	64,6	-2,3	Zeist	
51454	67,4	65,1	-2,3	Zeist	
51455	67,2	64,9	-2,3	Zeist	
51456	67,8	65,5	-2,3	Zeist	Soest
51457	67,7	65,4	-2,3	Zeist	
51458	69,5	67,2	-2,3	Zeist	Soest
51459	68,7	66,4	-2,3	Zeist	Soest
51460	69,6	67,3	-2,3	Zeist	Soest
51461	69	66,7	-2,3	Zeist	Soest
51462	69,1	66,8	-2,3	Zeist	Soest
51463	68	65,7	-2,3	Zeist	Soest
51464	67,7	65,4	-2,3	Zeist	Soest
51465	67,1	64,8	-2,3	Zeist	Soest
51466	68	65,7	-2,3	Zeist	Soest
51467	67,4	65,1	-2,3	Zeist	Soest
51468	67,8	65,5	-2,3	Zeist	Soest
51469	67,1	64,8	-2,3	Zeist	Soest
51470	68	65,7	-2,3	Soest	Zeist
51471	68	65,7	-2,3	Soest	Zeist
51472	67,8	65,6	-2,2	Soest	Zeist
51473	68	65,7	-2,3	Soest	Zeist
51474	68,1	65,9	-2,2	Soest	Zeist
51475	67,3	65,3	-2	Soest	Zeist
51476	67,9	66,1	-1,8	Soest	Zeist
51477	68,2	67,3	-0,9	Soest	Zeist
51480	56,9	56,8	-0,1	Utrecht	
51482	56	55,8	-0,2	Utrecht	
51485	56,8	56,6	-0,2	Utrecht	
51495	70,8	70,7	-0,1	Utrecht	
51497	71,1	71	-0,1	Utrecht	
51505	62,6	62,4	-0,2	Utrecht	
51506	63,3	63,1	-0,2	Utrecht	
51507	60,9	60,7	-0,2	Utrecht	
51510	60,2	60,1	-0,1	Utrecht	
51513	60,2	60	-0,2	Utrecht	
51514	60,6	60,5	-0,1	Utrecht	
51517	61,1	61	-0,1	Utrecht	
51579	67,9	67,2	-0,7	Woerden	
51580	68,6	67	-1,6	Woerden	
51581	68,5	67,6	-0,9	Woerden	
51582	68,6	67,1	-1,5	Woerden	
51583	69,2	68,1	-1,1	Woerden	
51584	68,1	66,7	-1,4	Woerden	
51585	69,8	68,5	-1,3	Woerden	
51586	67,6	66,1	-1,5	Woerden	
51587	69,6	67,9	-1,7	Woerden	
51588	68,4	66,8	-1,6	Woerden	
51589	69,9	68	-1,9	Woerden	
51590	68,9	67,2	-1,7	Woerden	

Referentiepunt	Vigerend gpp	Nieuw vast te stellen gpp	Verskil (dB)	Ligt in gemeente	Heeft invloed op gemeente
51591	69,8	68	-1,8	Woerden	
51592	69,4	67,7	-1,7	Woerden	
51593	69,9	68	-1,9	Woerden	
51594	69,8	68	-1,8	Woerden	
51595	70,1	68,2	-1,9	Woerden	
51596	70	68,3	-1,7	Woerden	
51597	70,4	68,5	-1,9	Woerden	
51598	69,6	67,7	-1,9	Woerden	
51599	70,5	68,5	-2	Woerden	
51600	63,7	61,7	-2	Woerden	
51601	70,4	68,4	-2	Woerden	
51602	58	56	-2	Woerden	
51603	70,6	68,6	-2	Woerden	
51604	59,9	57,9	-2	Woerden	
51605	56,8	54,8	-2	Woerden	
51606	69,7	67,7	-2	Woerden	
51607	56,1	54,1	-2	Woerden	
51608	69,7	67,7	-2	Woerden	
51609	56,4	54,4	-2	Woerden	
51610	69,7	67,7	-2	Woerden	
51611	56,6	54,6	-2	Woerden	
51612	69,7	67,7	-2	Woerden	
51613	59,9	57,9	-2	Woerden	
51614	69,1	67,1	-2	Woerden	
51615	69	67	-2	Woerden	
51616	68,2	66,2	-2	Woerden	
51617	68,7	66,7	-2	Woerden	
51618	67,3	65,3	-2	Woerden	
51619	67,3	65,3	-2	Woerden	
51620	67,4	65,4	-2	Woerden	
51621	66,6	64,6	-2	Woerden	
51622	67,1	65,1	-2	Woerden	
51623	66,6	64,6	-2	Woerden	
51624	67	65	-2	Woerden	
51625	66,9	64,9	-2	Woerden	
51626	69,3	67,3	-2	Woerden	
51627	66,4	64,4	-2	Woerden	
51628	60,3	58,3	-2	Woerden	
51629	69,2	67,2	-2	Woerden	
51630	60,6	58,6	-2	Woerden	
51631	67,8	65,8	-2	Woerden	
51632	59,5	57,5	-2	Woerden	
51633	68,1	66,1	-2	Woerden	
51634	59,9	57,9	-2	Woerden	
51635	68,7	66,7	-2	Woerden	
51636	60	58	-2	Woerden	
51637	68,8	66,8	-2	Woerden	
51638	68,7	66,7	-2	Woerden	
51639	68,7	66,7	-2	Woerden	
51640	68,9	66,9	-2	Woerden	
51641	68,9	66,9	-2	Woerden	
51642	69,3	67,3	-2	Woerden	
51643	68,9	66,9	-2	Woerden	
51644	69,4	67,4	-2	Woerden	
51645	68,8	66,8	-2	Woerden	
51646	69,4	67,4	-2	Woerden	
51647	67,7	65,7	-2	Woerden	
51648	69,6	67,6	-2	Woerden	
51649	64,5	62,5	-2	Woerden	
51650	70	68	-2	Woerden	
51651	68,9	66,9	-2	Woerden	
51652	70,3	68,3	-2	Woerden	
51653	68,6	66,6	-2	Woerden	
51654	69,5	67,5	-2	Woerden	
51655	68,6	66,8	-1,8	Woerden	
51656	69	67,8	-1,2	Woerden	

Referentiepunt	Vigerend gpp	Nieuw vast te stellen gpp	Vershil (dB)	Ligt in gemeente	Heeft invloed op gemeente
51657	71,1	70,8	-0,3	Woerden	Montfoort
51658	67,4	67,3	-0,1	Woerden	
51660	63,2	63,1	-0,1	Woerden	Bodegraven-Reeuwijk ,Montfoort
51769	70	69,4	-0,6	Zuidplas	Gouda
51770	68	67,5	-0,5	Zuidplas	Gouda
51771	67,7	67,4	-0,3	Zuidplas	Gouda
51772	63,7	61,5	-2,2	Waddinxveen	Gouda
51773	65,5	63,3	-2,2	Waddinxveen	Zuidplas ,Gouda
51774	67,2	65	-2,2	Waddinxveen	Zuidplas ,Gouda
51775	68,4	66,2	-2,2	Waddinxveen	Zuidplas ,Gouda
51776	68,7	66,5	-2,2	Waddinxveen	Zuidplas ,Gouda
51777	68,9	66,7	-2,2	Waddinxveen	Zuidplas ,Gouda
51778	68,8	66,6	-2,2	Waddinxveen	Zuidplas ,Gouda
51779	68,8	66,7	-2,1	Waddinxveen	Waddinxveen ,Zuidplas
51780	67,6	66,1	-1,5	Zuidplas	Waddinxveen ,Gouda
51781	66,8	65,7	-1,1	Zuidplas	Waddinxveen ,Gouda
51782	67	66	-1	Zuidplas	Waddinxveen ,Gouda
51783	66,5	65,7	-0,8	Zuidplas	Waddinxveen ,Gouda
51784	66,6	66	-0,6	Zuidplas	Waddinxveen ,Gouda
51785	66,6	66,2	-0,4	Zuidplas	Gouda
51786	66,8	66,4	-0,4	Zuidplas	Gouda
51788	68,9	66,7	-2,2	Gouda	Waddinxveen
51789	70,9	68,7	-2,2	Gouda	Waddinxveen
51790	71,2	69	-2,2	Gouda	Waddinxveen ,Zuidplas
51791	70,9	68,7	-2,2	Gouda	Waddinxveen ,Zuidplas
51792	70,8	68,6	-2,2	Gouda	Waddinxveen ,Zuidplas
51793	70,8	68,6	-2,2	Gouda	Waddinxveen ,Zuidplas
51794	71	68,8	-2,2	Gouda	Waddinxveen ,Zuidplas
51795	70,8	68,9	-1,9	Zuidplas	Waddinxveen ,Gouda
51796	72	70,5	-1,5	Zuidplas	Waddinxveen ,Gouda
51797	72	70,5	-1,5	Zuidplas	Waddinxveen ,Gouda
51798	71,8	70,2	-1,6	Zuidplas	Waddinxveen ,Gouda
51799	71,6	69,7	-1,9	Zuidplas	Waddinxveen ,Gouda
51800	71,7	69,5	-2,2	Zuidplas	Gouda
51801	71	68,7	-2,3	Zuidplas	Gouda
51802	71,5	69,3	-2,2	Zuidplas	Gouda
51803	70,6	68,2	-2,4	Zuidplas	Gouda
51804	71,4	69	-2,4	Zuidplas	Gouda
51805	71	68,5	-2,5	Zuidplas	Gouda
51806	71,1	68,6	-2,5	Zuidplas	Gouda
51807	70,5	67,9	-2,6	Zuidplas	Gouda
51808	70,3	67,8	-2,5	Zuidplas	Gouda
51809	69,8	67,3	-2,5	Zuidplas	Gouda
51810	67,2	65	-2,2	Rotterdam	
51811	69,8	67,6	-2,2	Rotterdam	
51812	64,6	62,4	-2,2	Rotterdam	
51813	70,6	68,4	-2,2	Rotterdam	
51814	71,2	69	-2,2	Rotterdam	
51815	67,8	65,7	-2,1	Rotterdam	
51816	70,9	68,7	-2,2	Rotterdam	
51817	70,1	67,9	-2,2	Rotterdam	
51818	67,4	65,2	-2,2	Rotterdam	
51819	66	63,8	-2,2	Rotterdam	
51820	67	64,8	-2,2	Rotterdam	
51821	59,2	57	-2,2	Rotterdam	
51822	66,3	64,1	-2,2	Rotterdam	
51823	67,8	65,7	-2,1	Rotterdam	
51987	56,1	55,3	-0,8	Dordrecht	
51988	57,7	57,1	-0,6	Dordrecht	
51989	56,2	56,1	-0,1	Dordrecht	
51990	57,5	57,4	-0,1	Dordrecht	
51992	57,4	57,3	-0,1	Dordrecht	
51995	58,6	58,5	-0,1	Dordrecht	
52026	55,6	55,5	-0,1	Hengelo	
52028	57,9	57,8	-0,1	Hengelo	
52047	55,8	55,7	-0,1	Hengelo	

Referentiepunt	Vigerend gpp	Nieuw vast te stellen gpp	Vershil (dB)	Ligt in gemeente	Heeft invloed op gemeente
52048	53,3	52,9	-0,4	Hengelo	
52049	53,5	52,9	-0,6	Hengelo	
52050	58,9	58,8	-0,1	Hengelo	
52051	54,4	53,9	-0,5	Hengelo	
52052	54,4	53,6	-0,8	Hengelo	
52053	57,8	56,5	-1,3	Hengelo	
52054	55,7	54,3	-1,4	Hengelo	
52055	61,4	59,8	-1,6	Hengelo	
52056	56,7	55,1	-1,6	Hengelo	
52057	61,3	59,7	-1,6	Hengelo	
52058	58,3	56,6	-1,7	Hengelo	
52059	61,2	59,6	-1,6	Hengelo	
52060	58,9	57,2	-1,7	Hengelo	
52061	61,6	59,9	-1,7	Hengelo	
52062	59,8	58,1	-1,7	Hengelo	
52063	63,1	61,4	-1,7	Hengelo	
52064	59,8	58,1	-1,7	Hengelo	
52065	61,4	59,7	-1,7	Hengelo	
52066	58,5	56,8	-1,7	Hengelo	
52067	62,3	60,6	-1,7	Hengelo	
52068	63	61,3	-1,7	Hengelo	
52234	60,4	60,2	-0,2	Utrecht	
52235	59	58,9	-0,1	Utrecht	De Bilt
52236	58,4	57,7	-0,7	Utrecht	
52237	56,6	56,2	-0,4	Utrecht	
52238	57,1	56	-1,1	Utrecht	
52239	55,4	54,7	-0,7	Utrecht	
52240	57,2	55,8	-1,4	Utrecht	
52241	55,8	54,6	-1,2	Utrecht	
52242	53,5	52,4	-1,1	Utrecht	
52243	55,7	54,3	-1,4	Utrecht	
52244	51,5	50,3	-1,2	Utrecht	
52245	56,3	54,8	-1,5	Utrecht	
52246	52,2	50,8	-1,4	Utrecht	
52247	56,4	54,8	-1,6	Utrecht	
52248	58,3	56,5	-1,8	Utrecht	
52249	69,2	67,4	-1,8	Utrecht	
52250	61,5	59,7	-1,8	Utrecht	
52251	68,7	66,9	-1,8	Utrecht	
52252	63,5	61,7	-1,8	Utrecht	
52253	67,2	65,5	-1,7	Utrecht	
52254	61,8	60,2	-1,6	Utrecht	
52255	67,9	67	-0,9	Utrecht	
52256	66,2	65,9	-0,3	Utrecht	
52261	63,1	62,5	-0,6	Utrecht	De Bilt
52262	65,4	64,8	-0,6	Utrecht	De Bilt
52439	57,6	53,9	-3,7	Sittard-Geleen	
52440	57,4	56,5	-0,9	Sittard-Geleen	
52441	54,4	54,1	-0,3	Sittard-Geleen	
52442	51,4	51,2	-0,2	Sittard-Geleen	
52443	62,8	62,3	-0,5	Sittard-Geleen	
52444	60,7	59,5	-1,2	Sittard-Geleen	
52445	56,1	54,6	-1,5	Sittard-Geleen	
52446	62,1	60,7	-1,4	Sittard-Geleen	
52447	61,4	60,2	-1,2	Sittard-Geleen	
52448	61,4	59,9	-1,5	Sittard-Geleen	
52449	61,6	59,9	-1,7	Sittard-Geleen	
52450	59,9	58,2	-1,7	Sittard-Geleen	
52451	59,4	57,7	-1,7	Sittard-Geleen	
52452	61	59,3	-1,7	Sittard-Geleen	
52453	62,4	60,7	-1,7	Sittard-Geleen	
52454	61,1	59,4	-1,7	Sittard-Geleen	
52455	61,6	59,9	-1,7	Sittard-Geleen	
52456	59	57,3	-1,7	Sittard-Geleen	
52457	59,9	58,2	-1,7	Sittard-Geleen	
52458	59,5	57,8	-1,7	Sittard-Geleen	

Referentiepunt	Vigerend gpp	Nieuw vast te stellen gpp	Vershil (dB)	Ligt in gemeente	Heeft invloed op gemeente
52459	56,8	55,1	-1,7	Sittard-Geleen	
52460	59,9	58,1	-1,8	Sittard-Geleen	
52461	59,5	57,9	-1,6	Sittard-Geleen	
52462	61,2	58,3	-2,9	Sittard-Geleen	
52463	59,4	57,2	-2,2	Sittard-Geleen	
52464	60,8	57,2	-3,6	Sittard-Geleen	
52465	58,4	54,8	-3,6	Sittard-Geleen	
52466	58,3	54,7	-3,6	Sittard-Geleen	
52467	59,7	56	-3,7	Sittard-Geleen	
52468	59,8	56,1	-3,7	Sittard-Geleen	
52469	60,5	56,8	-3,7	Sittard-Geleen	
52470	62,4	58,7	-3,7	Sittard-Geleen	
52471	64,3	60,6	-3,7	Sittard-Geleen	
52472	54	50,3	-3,7	Sittard-Geleen	
52473	61,5	57,8	-3,7	Sittard-Geleen	
52474	48,9	45,3	-3,6	Sittard-Geleen	
52475	48,8	45,1	-3,7	Sittard-Geleen	
52476	51,5	47,8	-3,7	Sittard-Geleen	
52477	65,4	61,7	-3,7	Sittard-Geleen	
52478	51,3	47,6	-3,7	Sittard-Geleen	
52761	61,5	61	-0,5	Utrechtse Heuvelrug	Woudenberg
52763	64,6	64,1	-0,5	Utrechtse Heuvelrug	Woudenberg
52764	69,9	69	-0,9	Woudenberg	Utrechtse Heuvelrug
52765	69,2	68,1	-1,1	Woudenberg	Utrechtse Heuvelrug
52766	69,3	68,7	-0,6	Woudenberg	Utrechtse Heuvelrug
52767	69,1	68,2	-0,9	Woudenberg	Utrechtse Heuvelrug
52768	69,4	69,1	-0,3	Utrechtse Heuvelrug	Woudenberg
52769	67	66,7	-0,3	Woudenberg	Utrechtse Heuvelrug
52771	62,7	62,6	-0,1	Woudenberg	Utrechtse Heuvelrug
52781	68	67,9	-0,1	Utrechtse Heuvelrug	Woudenberg
53186	57,6	57,1	-0,5	Hattem	
53188	58	57,8	-0,2	Hattem	
53219	67,6	63,4	-4,2	Hattem	
53220	67,5	63,3	-4,2	Hattem	
53221	67,5	63,4	-4,1	Hattem	
53222	67,4	63,3	-4,1	Hattem	
53223	67,3	63,1	-4,2	Hattem	
53224	67,2	63,2	-4	Hattem	
53225	65,5	63,2	-2,3	Hattem	
53226	64,2	63,4	-0,8	Hattem	
53227	63,4	63,3	-0,1	Hattem	
53335	65,4	64,4	-1	Apeldoorn	
53336	64,2	63,2	-1	Apeldoorn	
53337	64,3	63,3	-1	Apeldoorn	
53338	64,7	63,7	-1	Apeldoorn	
53339	63,6	62,6	-1	Apeldoorn	
53340	64	63	-1	Apeldoorn	
53341	61,8	60,8	-1	Apeldoorn	
53342	62,7	61,7	-1	Apeldoorn	
53343	59,4	58,4	-1	Apeldoorn	
53344	60,5	59,5	-1	Apeldoorn	
53345	57,1	56,1	-1	Apeldoorn	
53346	58,5	57,5	-1	Apeldoorn	
53347	58	57	-1	Apeldoorn	
53348	59	58	-1	Apeldoorn	
53349	60,3	59,3	-1	Apeldoorn	
53350	60,2	59,2	-1	Apeldoorn	
53351	59,6	58,6	-1	Apeldoorn	
53352	59,3	58,3	-1	Apeldoorn	
53353	58,8	57,8	-1	Apeldoorn	
53354	58,2	57,2	-1	Apeldoorn	
53355	58,3	57,3	-1	Apeldoorn	
53356	58,1	57,4	-0,7	Apeldoorn	
53357	57,1	56,3	-0,8	Apeldoorn	
53358	57,4	56,7	-0,7	Apeldoorn	
53359	57,9	57	-0,9	Apeldoorn	

Referentiepunt	Vigerend gpp	Nieuw vast te stellen gpp	Vershil (dB)	Ligt in gemeente	Heeft invloed op gemeente
53360	56,5	55,7	-0,8	Apeldoorn	
53361	58,4	57,5	-0,9	Apeldoorn	
53363	59,5	59,4	-0,1	Apeldoorn	
53364	56,7	56,6	-0,1	Apeldoorn	
53513	63,6	62,7	-0,9	Barneveld	
53514	60,7	60	-0,7	Barneveld	
53515	59,7	58,9	-0,8	Barneveld	
53516	57,6	57	-0,6	Barneveld	
53517	56,1	55,4	-0,7	Barneveld	
53518	67,3	65,3	-2	Barneveld	
53519	67,6	65,6	-2	Barneveld	
53520	68,2	66,3	-1,9	Barneveld	
53521	68,1	66,2	-1,9	Barneveld	
53522	67,8	66,3	-1,5	Barneveld	
53523	68,1	66,5	-1,6	Barneveld	
53524	67	65,7	-1,3	Barneveld	
53525	66,6	65,3	-1,3	Barneveld	
53526	66	65	-1	Barneveld	
53527	65,2	64,1	-1,1	Barneveld	
53528	66,1	65,2	-0,9	Barneveld	
53529	66,3	65,3	-1	Barneveld	
53530	66,1	65,1	-1	Barneveld	
53531	65,5	64,5	-1	Barneveld	
53532	66,3	65,3	-1	Barneveld	
53533	66,4	65,4	-1	Barneveld	
53534	66,8	65,8	-1	Barneveld	
53535	65,8	64,8	-1	Barneveld	
53649	70,4	70,3	-0,1	Boxtel	
53650	69	68,7	-0,3	Boxtel	
53651	71,2	70,8	-0,4	Boxtel	
53652	68,7	68	-0,7	Boxtel	
53653	71,2	70,5	-0,7	Boxtel	
53654	70,2	69,5	-0,7	Boxtel	
53655	71,3	70,6	-0,7	Boxtel	
53656	70,8	70,1	-0,7	Boxtel	
53657	70,9	70,2	-0,7	Boxtel	
53658	71,4	70,7	-0,7	Boxtel	
53659	70,1	69,4	-0,7	Boxtel	
53660	71,7	71	-0,7	Boxtel	
53661	69,9	69,2	-0,7	Boxtel	
53662	71,8	71,1	-0,7	Boxtel	
53663	70,7	70	-0,7	Boxtel	
53664	71,5	70,8	-0,7	Boxtel	
53665	70,4	69,7	-0,7	Boxtel	
53666	71,1	70,4	-0,7	Boxtel	
53667	70,7	70	-0,7	Boxtel	
53668	71,1	70,4	-0,7	Boxtel	
53669	70,5	69,8	-0,7	Boxtel	
53670	70,7	70	-0,7	Boxtel	
53671	70,6	69,9	-0,7	Boxtel	
53672	70,9	70,2	-0,7	Boxtel	
53673	71	70,3	-0,7	Boxtel	
53674	70,9	70,2	-0,7	Boxtel	
53675	71,2	70,5	-0,7	Boxtel	
53676	71	70,3	-0,7	Boxtel	
53677	71,4	70,7	-0,7	Boxtel	
53678	71,9	71,2	-0,7	Boxtel	
53679	71,8	71,1	-0,7	Boxtel	
53680	72	71,3	-0,7	Boxtel	
53681	72,3	71,6	-0,7	Boxtel	
53682	72,7	72	-0,7	Boxtel	
53683	73	72,3	-0,7	Boxtel	
53684	72	71,3	-0,7	Boxtel	
53685	73	72,3	-0,7	Boxtel	
53686	72,1	71,4	-0,7	Boxtel	
53700	65,1	65	-0,1	Eindhoven	

Referentiepunt	Vigerend gpp	Nieuw vast te stellen gpp	Vershil (dB)	Ligt in gemeente	Heeft invloed op gemeente
53701	68,4	67,8	-0,6	Eindhoven	
53702	62,5	62,1	-0,4	Eindhoven	
53703	68,3	67,4	-0,9	Eindhoven	
53704	62,4	61,6	-0,8	Eindhoven	
53705	69,7	68,8	-0,9	Eindhoven	
53706	62,2	61,4	-0,8	Eindhoven	
53707	69,1	68,2	-0,9	Eindhoven	
53708	61,8	61	-0,8	Eindhoven	
53709	62,6	61,8	-0,8	Eindhoven	
53710	68,3	67,4	-0,9	Eindhoven	
53711	66	65,1	-0,9	Eindhoven	
53712	62,1	61,2	-0,9	Eindhoven	
53713	66,9	66	-0,9	Eindhoven	
53714	62,9	62	-0,9	Eindhoven	
53715	67,1	66,2	-0,9	Eindhoven	
53716	62,7	61,8	-0,9	Eindhoven	
53717	65,6	64,7	-0,9	Eindhoven	
53718	62,7	61,8	-0,9	Eindhoven	
53719	65,1	64,2	-0,9	Eindhoven	
53720	61,7	60,8	-0,9	Eindhoven	
53721	62,4	61,5	-0,9	Eindhoven	
53722	59,2	58,3	-0,9	Eindhoven	
53723	61	60,1	-0,9	Eindhoven	
53724	56,2	55,3	-0,9	Eindhoven	
53725	61,9	61	-0,9	Eindhoven	
53726	58,1	57,2	-0,9	Eindhoven	
53727	61,1	60,2	-0,9	Eindhoven	
53728	57,7	56,8	-0,9	Eindhoven	
53729	59	58,1	-0,9	Eindhoven	
53730	61,1	60,2	-0,9	Eindhoven	
53731	62,4	61,5	-0,9	Eindhoven	
53732	60,1	59,2	-0,9	Eindhoven	
53733	58,9	58	-0,9	Eindhoven	
53734	57,8	56,9	-0,9	Eindhoven	
53735	56,8	55,9	-0,9	Eindhoven	
53736	56,7	55,8	-0,9	Eindhoven	
53737	52,7	51,8	-0,9	Eindhoven	
53738	55,4	54,5	-0,9	Eindhoven	
53739	51,2	50,3	-0,9	Eindhoven	
53740	56,8	55,9	-0,9	Eindhoven	
53742	58,9	58	-0,9	Eindhoven	
53743	58,3	57,4	-0,9	Eindhoven	
53744	60,3	59,4	-0,9	Eindhoven	
53745	58,6	57,7	-0,9	Eindhoven	
53746	57,2	56,3	-0,9	Eindhoven	
53747	64,1	63,2	-0,9	Eindhoven	
53748	67,8	66,9	-0,9	Eindhoven	
53749	69,2	68,3	-0,9	Eindhoven	
53750	68,1	67,2	-0,9	Eindhoven	
53751	66,3	65,4	-0,9	Eindhoven	
53752	65,7	64,8	-0,9	Eindhoven	
53753	63,7	62,8	-0,9	Eindhoven	
53754	64,2	63,3	-0,9	Eindhoven	
53755	61,4	60,5	-0,9	Eindhoven	
53864	64,1	64	-0,1	Gouda	
53865	61,1	61	-0,1	Gouda	
53866	61,8	60,8	-1	Gouda	
53867	60,8	59,8	-1	Gouda	
53868	62,5	60,4	-2,1	Gouda	
53869	64	61,8	-2,2	Gouda	
53870	66,2	64	-2,2	Gouda	
53871	66	63,8	-2,2	Gouda	
53872	66,1	63,9	-2,2	Gouda	
53873	65	62,8	-2,2	Gouda	
53874	65,1	62,9	-2,2	Gouda	
53875	63,4	61,2	-2,2	Gouda	

Referentiepunt	Vigerend gpp	Nieuw vast te stellen gpp	Vershil (dB)	Ligt in gemeente	Heeft invloed op gemeente
53876	61,9	59,7	-2,2	Gouda	
53877	65,8	63,6	-2,2	Gouda	
53878	63,2	61	-2,2	Gouda	
53879	67,6	65,4	-2,2	Gouda	
53880	66,7	64,5	-2,2	Gouda	
53881	68,4	66,2	-2,2	Gouda	
53882	68,7	66,5	-2,2	Gouda	
53883	69,7	67,5	-2,2	Gouda	
53884	69,5	67,3	-2,2	Gouda	
53885	69,4	67,2	-2,2	Gouda	
53886	66	63,8	-2,2	Gouda	
53887	67,8	65,6	-2,2	Gouda	
53888	65,6	63,4	-2,2	Gouda	
53889	66,2	64	-2,2	Gouda	
53890	65,8	63,6	-2,2	Gouda	
53891	64,5	62,3	-2,2	Gouda	
53892	70,2	68	-2,2	Gouda	
53893	63,9	61,7	-2,2	Gouda	
53894	67,6	65,4	-2,2	Gouda	
53895	63,2	61	-2,2	Gouda	
53896	67,5	65,3	-2,2	Gouda	
53900	70,2	70,1	-0,1	Moerdijk	
56217	63,8	63,4	-0,4	Oss	
56218	57,5	57,1	-0,4	Oss	
56219	58,1	57,8	-0,3	Oss	
56220	54,8	54,4	-0,4	Oss	
56221	55	54,6	-0,4	Oss	
56309	61,5	60,1	-1,4	Tilburg	
56310	63,1	61,8	-1,3	Tilburg	
56311	58	56,7	-1,3	Tilburg	
56312	57,8	56,5	-1,3	Tilburg	
56313	55,2	54	-1,2	Tilburg	
56314	55	53,8	-1,2	Tilburg	
56570	53	49,8	-3,2	Roermond	Maasgouw ,Roerdalen
56571	52,6	49,4	-3,2	Maasgouw	Roermond ,Roerdalen
56583	60	58,5	-1,5	Haren	
56584	54,5	53	-1,5	Haren	
56585	48,3	46,9	-1,4	Haren	
56586	57,8	56,4	-1,4	Haren	
56587	59,6	58,9	-0,7	Haren	
56588	59,3	58,6	-0,7	Haren	
56589	58	57,3	-0,7	Haren	
56590	57,3	56,5	-0,8	Haren	
56591	57,1	56,3	-0,8	Haren	
56592	57,6	56,8	-0,8	Haren	
56593	58,1	57,3	-0,8	Haren	
56594	58,7	58,1	-0,6	Haren	
56595	59,4	58,7	-0,7	Haren	
56596	58	57,2	-0,8	Haren	
56597	56,6	55,9	-0,7	Haren	
56598	55,7	54,8	-0,9	Haren	
56599	55,2	54,3	-0,9	Haren	
56600	55	54,1	-0,9	Haren	
56601	54,8	53,9	-0,9	Haren	
56602	54,5	53,6	-0,9	Haren	
56603	54,4	53,5	-0,9	Haren	
56604	55,1	54,2	-0,9	Haren	
56605	59,6	58,8	-0,8	Haren	
56606	60	58,9	-1,1	Haren	

ProRail

Colofon

Titel Akoestisch onderzoek ambtshalve verlaging gpp's
Documentnummer LJV_2017_02_21_GEL
Versie/Datum 0.2/22-06-2017
Status concept

Van ProRail/LJV/MenD/Team Omgevingseffecten
Auteur Geraldine Woestenenk
Projectleider Chiel Roovers
Distributie intern
Document Akoestisch onderzoek Ambtshalve verlaging geluidproductieplafonds.docx

Autorisatie

	paraaf	datum
gecontroleerd prl	_____	_____
projectleider	_____	_____