Akoestisch onderzoek behorende bij het lege saneringsplan - regio Zuid

Status	**definitief**
Versie	002
Rapport	M.2014.1027.04.R002
Datum	23 januari 2017

Colofon

Opdrachtgever ProRail bv
Postbus 2212
3500 GE UTRECHT

Contactpersoon

Project Selectie trajecten leeg saneringsplan
Betreft Akoestisch onderzoek behorende bij het lege saneringsplan
Uw kenmerk -

Rapport M.2014.1027.04.R002
Datum 23 januari 2017
Versie 002
Status definitief

Uitgevoerd door DGMR Industrie, Verkeer en Milieu B.V.
Casuariestraat 5
2511 VB Den Haag
Postbus 370
2501 CJ Den Haag

Verwerkt door BK|BRA|JLI

l:\doc\m\2014\102704\m201410270 4r002v2.docx 23-01-2017

Inhoud

1. Inleiding 4

2. Onderzoeksgebied 5

3. Wettelijk kader 6
3.1 Sanering 6
3.2 Saneringsobjecten 6
3.3 Reken- en Meetvoorschrift Geluid 2012 (RMG2012) 7

4. Uitgangspunten en gehanteerde gegevens 8
4.1 Gegevens ten behoeve van rekenmodel 8
4.2 Gegevens ten behoeve van selectie trajecten 9

5. Werkwijze 10
5.1 Globaal 10
5.2 Vaststellen mogelijke saneringsobjecten 10
5.3 Vaststellen trajecten leeg saneringsplan 13

6. Resultaten/Conclusie 21

Bijlagen

Bijlage 1 Overzicht gehanteerde gegevens
Bijlage 2 Overzicht niet-gevonden objecten en verantwoording omgaan met niet te koppelen adressen
Bijlage 3 Overzicht trajecten met lopende of afgeronde projecten
Bijlage 4 Eindmeldingsobjecten zonder sanering
Bijlage 5 Overzicht trajecten leeg saneringsplan

I:\doc\m\2014\102704\m20141027040002v2.docx 23-01-2017

1. Inleiding

Bij de inwerkingtreding van de wijziging van de Wet milieubeheer op 1 juli 2012 is de verantwoordelijkheid voor het uitvoeren van de geluidssanering langs het Nederlandse spoorwegennet overgegaan naar ProRail. Daarvoor werd de sanering in de Wet geluidhinder geregeld. In de wet is vastgelegd dat de beheerder (ProRail) uiterlijk 31 december 2020 een verzoek aan onze minister tot vaststelling van een saneringsplan doet. In dit saneringsplan wordt aangegeven voor welke locaties sprake is van een saneringsobject en welke (doelmatige) maatregelen voor deze locaties getroffen zullen worden om de geluidsbelasting zoveel mogelijk te reduceren naar de streefwaarde. Ook veel trajectdelen waar geen saneringsobjecten langs zijn gelegen zullen formeel afgehandeld moeten worden. Dit onderzoek betreft het vaststellen van die trajectdelen waar wel een saneringsplan voor moet worden opgesteld maar waar zeker geen saneringsobjecten langs liggen en dus waar ook geen maatregelen zullen worden getroffen. Het betreft daarmee een saneringsplan zonder maatregelen en zonder saneringsobjecten, hierna het lege saneringsplan genoemd. Van de overige trajectdelen waarvoor een verplichting tot sanering geldt zullen voor 31 december 2020 saneringsplannen worden ingediend. Deze trajectdelen worden in andere akoestische onderzoeken behandeld.

De trajecten worden in dit onderzoek geselecteerd door eerst te onderzoeken waar er mogelijk wel sprake is van saneringsobjecten. Daar waar sprake is van potentiële saneringsobjecten zijn geluidsmaatregelen mogelijk doelmatig. Dit deel van het spoor zal worden onderzocht in een ander, nader akoestisch onderzoek naar geluidsmaatregelen. De trajectdelen waar geen sprake is van saneringsobjecten, kunnen in het saneringsplan zonder maatregelen en zonder saneringsobjecten worden opgenomen

Het doel van dit onderzoek is om de sanering af te handelen van trajecten waar geen sprake is van saneringsobjecten waardoor er ook zeker geen maatregelen zullen worden getroffen.

ProRail heeft de lege saneringsplannen in vier gebieden onderverdeeld. Onderhavig rapport betreft het lege saneringsplan voor de regio Zuid.

In dit rapport wordt eerst ingegaan op het gekozen onderzoeksgebied, daarna volgen de wetgeving en de verschillende typen saneringssituaties. Vervolgens wordt ingegaan op de uitgangspunten en werkwijze van het onderzoek en uiteindelijk wordt kort ingegaan op de resultaten.

l:\doc\m\2014\102704\m20141027004r002v2.docx 23-01-2017

2. Onderzoeksgebied

Onderhavige onderzoek betreft het spoor binnen de ProRail regio Zuid. In onderstaande figuur zijn dit spoor en de gemeenten binnen deze regio weergegeven. Het spoor binnen andere ProRail- regio's wordt in andere saneringsplannen beschouwd.



figuur 1: regio Zuid (groen)

In de figuur is te zien dat de regio Zuid de gemeenten in de provincies Zeeland, Noord Brabant, Limburg en een deel van Gelderland bevat. Niet alle hierboven weergegeven gemeenten komen in dit lege saneringsplan voor omdat niet al het spoor voor sanering in aanmerking komt. Dit is hieronder nader uitgewerkt.

l:\doc\m\2014\102704\m201410270 4r002v2.docx 23-01-2017

3. Wettelijk kader

Voor welke spoorwegen van het Nederlandse spoorwegennet en voor welke objecten de geluidssanering moet worden uitgevoerd is sinds 1 juli 2012 vastgelegd in de Wet milieubeheer (Wm). Uitzonderingen hierop volgen vooral uit het overgangsrecht uit de invoeringswet geluidproductieplafonds is samenhang met het Besluit geluid milieubeheer (Bgm).

De manier waarop de berekening van de geluidsbelastingen moet plaatsvinden is vastgelegd in het Reken- en Meetvoorschrift Geluid 2012 (RMG2012). Beide worden hieronder verder toegelicht.

3.1 Sanering

In afdeling 11.3.6 van de Wm is het onderwerp Sanering opgenomen. Ingevolge art. 11.56, eerste lid, Wm doet de beheerder van de spoorweg waarvoor de geluidproductieplafonds tot stand zijn gekomen met toepassing van artikel 11.45, eerste lid, uiterlijk 31 december 2020 een verzoek aan onze minister tot vaststelling van een saneringsplan. De spoorwegen waarvoor geen saneringsplan hoeft te worden opgesteld zijn onder andere opgenomen in bijlage 2 van het Bgm.

3.2 Saneringsobjecten

Conform artikel 11.57 Wm zijn er saneringsobjecten objecten die vallen onder één of meer van de volgende categorieën:

a Woningen en andere geluidgevoelige objecten langs spoorwegen die op de geluidproductieplafondkaart zijn aangegeven, die op grond van artikel 88 van de Wet geluidhinder, zoals dat luidde voor 1 januari 2007, of artikel 4.17 van het Besluit geluidhinder bij onze minister tijdig zijn gemeld (**eindmeldingslijst**), voor zover deze nog niet zijn gesaneerd, en de geluidsbelasting bij volledige benutting van de geluidproductieplafonds hoger is dan 65 dB als het een spoorweg betreft. Deze woningen en andere geluidgevoelige objecten worden in dit rapport aangeduid als **categorie a** sanering.

b Woningen, alsmede in een bestemmingsplan opgenomen ligplaatsen voor woonschepen en standplaatsen voor woonwagens, waarvan de geluidsbelasting vanwege een in artikel 11.56 bedoelde spoorweg bij volledige benutting van de geluidproductieplafonds hoger is dan 70 dB. Deze objecten worden in dit rapport aangeduid als **categorie b** sanering.

c Woningen, alsmede in een bestemmingsplan opgenomen ligplaatsen voor woonschepen en standplaatsen voor woonwagens, waarvan de geluidsbelasting vanwege bij algemene maatregel van bestuur genoemde delen van spoorwegen bij volledige benutting van de geluidproductieplafonds hoger is dan 60 dB.. De spoorwegen waarlangs deze objecten zijn gelegen zijn benoemd in bijlage 4 van het Bgm. Voor dit onderzoek zijn deze spoorwegen met 300 meter aan beide uiteinden verlengd. Dit om eventuele onderschatting van de afbakening te voorkomen. Deze objecten worden in dit rapport aangeduid als **categorie c** sanering.

Op basis van bovenstaande definities van een saneringsobject ten gevolge van een spoorweg is onderzocht, met behulp van een rekenmethode overeenkomstig bijlage IV van het RMG2012, voor welke geluidgevoelige bestemmingen mogelijk sprake is van een saneringsobject.
Uit een nader gedetailleerd onderzoek ten behoeve van het saneringsplan voor de saneringslocaties kan blijken dat sommige mogelijke saneringsobjecten dit toch niet zijn. Dit omdat er voor de berekening een worstcase uitgangspunt is gehanteerd voor het bepalen van de geluidsbelasting in panden met meerdere geluidgevoelige bestemmingen. In dat geval krijgen alle geluidgevoelige bestemmingen de hoogst berekende gevelbelasting op het pand toegekend. Er wordt derhalve geen onderscheid gemaakt waar de woning in een dergelijk gebouw ligt.

l:\doc\m\2014\102704\m20141027004r002v2.docx 23-01-2017

3.3 Reken- en Meetvoorschrift Geluid 2012 (RMG2012)

Bij een verzoek tot vaststelling van een saneringsplan dient een akoestisch onderzoek te worden overgelegd. Conform art 11.56, lid 3 van dit artikel dient bij sanering de geluidsbelasting berekend te worden bij volledige benutting van de geluidproductieplafonds. Het bepalen van de geluidsbelasting vanwege een spoorweg ten behoeve van sanering dient te worden uitgevoerd conform het RMG2012 .

In artikel 5.8 van het RMG2012 staat beschreven dat de equivalente geluidsbelasting (in L_{den}) ter plaatse van geluidgevoelige bestemmingen bepaald dient te worden conform:

- De standaard rekenmethode 2, zoals beschreven in hoofdstuk 2 van bijlage IV van het RMG2012, op basis van de in het Geluidregister opgenomen brongegevens.
- Indien de geluidsbelasting wordt bepaald ten behoeve van saneringsplannen is tevens bijlage VI van het RMG2012 van toepassing.

Vervolgens is benoemd in bijlage VI van het RMG2012 dat bij de bepaling van de geluidsbelasting ten behoeve van een saneringsplan gebruik gemaakt mag worden van de (eenvoudige) methode voor geluidskartering uit bijlage VII van het RMG2012. In onderhavig onderzoek is geen gebruik gemaakt van een eenvoudige rekenmethode, maar is gerekend conform bijlage IV van het RMG2012. Aangezien er geen vereenvoudigingen in het rekenmodel zijn toegepast, is er geen sprake van een onderschatting van de berekende geluidsbelasting op een gevel.

De enige vereenvoudiging die is toegepast is dat er een geluidsbelasting per pand is berekend en dat alle adressen binnen dat pand dezelfde (maximale) geluidsbelasting toegekend krijgen. Hierdoor kan het voorkomen dat aan een adres een te hoge geluidsbelasting wordt toegekend. Hiermee wordt voldaan aan bijlage VI waarbij gesteld wordt dat bij het bepalen welke objecten geen saneringsobject zijn, er geen onderschatting mag zijn van het rekenresultaat.

l:\doc\m\2014\102704\m201410270 4r002v2.docx 23-01-2017

4. Uitgangspunten en gehanteerde gegevens

4.1 Gegevens ten behoeve van rekenmodel

Voor dit onderzoek is gebruik gemaakt van de brongegevens uit het geluidregister peildatum 15 november 2014. Aanvullend is gebruik gemaakt van de door ProRail aangeleverde maaiveldlijnen langs het spoor (aangeleverd 12-03-2014). De hoogtegegevens van het geluidregister zijn geleverd, vooruitlopend op de aanpassingen van het geluidregister in de zomer van 2014. De gehanteerde hoogtegegevens komen overeen met de gegevens die zijn toegepast in het Geluidregister.

Voor de berekening van de (equivalente) geluidsbelastingen ter plaatse van de saneringslocaties zijn, naast de brongegevens uit het Geluidregister, de volgende gegevens gehanteerd:

- De Basisregistratie Adressen en Gebouwen (BAG) (bron: Kadaster, 01-03-2013). In dit bestand zijn alle gebouwen en adressen, onderverdeeld naar gebruiksfunctie, in Nederland opgenomen.
- iDelft hoogte data: Uit dit bestand zijn de hoogtes van gebouwen en van het maaiveld buiten 60 meter uit het spoor opgenomen (bron: ProRail, 16-08-2012).
- TOP10_NL. Uit dit bestand zijn de akoestisch absorberende gebieden gehaald (bron: kadaster, 20-06-2012).
- De eindmeldingslijst met de te saneren objecten als bedoeld in art 11.57 lid 1 onder a Wm (bron ProRail, 19 09 2012).
- Rekenpunten. De ligging van de rekenpunten is afgeleid uit de adrespunten, zoals deze in het BAG zijn opgenomen. Voor de rekenpunten bij objecten is gerekend op iedere verdieping, waarbij standaard hoogtes van 1.5, 5, 8, 11 m etc. zijn gehanteerd Het aantal meegenomen verdiepingen is afhankelijk van de hoogte van het gebouw. Iedere gevel met lengte > 2 m heeft een rekenpunt om het invallende geluidsniveau te bepalen. Bij gebouwen waarbij de hoogte mogelijk te laag is ingeschat is een aanvullend meetpunt boven het gebouw gemodelleerd. Hierbij hebben gebouwen met een hoogte tussen 3 en 5 meter een rekenpunt op 5 meter hoogte en hebben gebouwen tussen 6 en 8 meter een rekenpunt op 8 meter hoogte. (Gebouwen met een hoogte tussen 5 en 6 meter hebben standaard al een rekenpunt op 5 meter hoogte.)

Een uitgebreid overzicht en beschrijving van de gehanteerde gegevens (inclusief peildatum) in dit onderzoek is opgenomen in bijlage 1. Het is mogelijk dat er inmiddels nieuwbouw langs spoorwegen heeft plaatsgevonden. Deze nieuwbouw is uitgevoerd conform de eisen uit de Wet geluidhinder, waardoor voor deze objecten geen sanering zal spelen.
Aan de hand van iDelft hoogtedata zijn de gebouwen in het BAG van hoogte voorzien. De gemelde saneringsobjecten van de eindmeldingslijst, die nog niet zijn gesaneerd zijn vervolgens, zo goed als mogelijk, gekoppeld aan een locatie/adres uit het BAG. Gebleken is dat niet alle gemelde saneringsobjecten van de eindmeldingslijst terug te herleiden zijn naar een bestaand adres in Nederland. Dit heeft verschillende oorzaken: het object bestaat niet meer (is gesloopt), het heeft een nieuw adres gekregen (omnummering adressen c.q. andere gemeente), het object is niet langs een spoorweg gelegen of het gemelde adres klopt niet. Deze ontbrekende (niet terug te vinden) saneringsobjecten zijn niet meegenomen in dit onderzoek, maar worden wel apart gerapporteerd.

l:\doc\m\2014\102704\m20141027004r002v2.docx 23-01-2017

4.2 Gegevens ten behoeve van selectie trajecten

Voor de selectie van de trajecten van het lege saneringsplan is gebruik gemaakt van de volgende gegevens. Daarbij geldt dat voor de data uit het geluidregister er gebruik is gemaakt van gegevens van na het herstel vanwege de beslissing op bezwaar.

- Resultaten uit berekeningen op basis van gegevens benoemd in hoofdstuk 4.1.
- Actuele opgeschoonde eindmeldingslijst saneringsobjecten van ProRail d.d. 08-07-2015 (extract objectendatabase).
- Beoogde status (art 11.45 lid 1,2 of 3) van referentiepunten, geleverd 10-08-2015.
- Overzicht van gedeelten van spoorlijnen waarvan de sanering bij andere projecten is ondergebracht (11-08-2015).
- Lijst met niet te koppelen of te lokaliseren objecten na RFC 2 (9-06-2015).
- Geluidregister spoor shapes (11 november 2014).
- Bestuurlijke grenzen (d.d. 01-07-2015).

l:\doc\m\2014\102704\m20141027004r002v2.docx 23-01-2017

5. Werkwijze

5.1 Globaal

Dit onderzoek kent twee hoofdbestanddelen. Het eerste is het berekenen van de geluidsbelasting op geluidgevoelige objecten langs het spoor zodat een overzicht kan worden gemaakt waar er mogelijk saneringsobjecten kunnen zijn. Het tweede is om aan de hand van dit overzicht en andere geleverde gegevens de trajecten van het lege saneringsplan vast te stellen. Daarbij wordt tevens vastgesteld welke objecten langs deze trajecten zijn gelegen die ooit zijn aangemeld als sanering maar die geen saneringsobject zijn.

5.2 Vaststellen mogelijke saneringsobjecten

5.2.1 Opstellen rekenmodel

Voor het opstellen van het rekenmodel zijn de brongegevens uit het Geluidregister (spoorwegen, schermen) gecombineerd met de taludlijnen, bodemverhardingen, bodemgebieden, de gebouwen en rekenpunten. Met een rekenmodel dat bovenstaande gegevens behalve gebouwen bevat is in eerste instantie een contour berekend op 10.5 m hoogte (t.o.v. lokale maaiveld). Op alle geluidgevoelige gebouwen die geheel of gedeeltelijk binnen de 59.0 dB contour liggen zijn rekenpunten op de gevel aangemaakt. Vanwege de marge van meer dan 10 dB, de afwezigheid van afschermende bebouwing en de keus van een rekenhoogte die boven eventuele schermen uitsteekt kunnen buiten deze contouren geen bestemmingen liggen met een geluidsbelasting boven de saneringsgrenswaarde. Door deze werkwijze is met zekerheid vast te stellen dat er geen objecten ten onrechte niet berekend worden, maar ook dat van veel te veel objecten de geluidsbelasting wordt berekend. Voor trajecten uit bijlage 4 Bgm is de marge kleiner. Om deze trajecten zijn aanvullend op de objecten binnen de 59 dB contour alle objecten binnen 300 m uit de spoorbaan meegenomen. Door een buffer van 300 meter te hanteren worden ook objecten die vlak voor of na een dergelijk traject met een lagere grenswaarde meegenomen.

Voor objecten op de eindmeldingslijst geldt dat deze sowieso in de berekening worden meegenomen. Dit omdat ooit reden was aan te nemen dat de geluidsbelasting hoog was en de grenswaarde voor dergelijke objecten 65 dB is (in plaats van 70 dB zoals voor categorie b sanering).

5.2.2 Berekening geluidsbelastingen

Met het opgestelde rekenmodel is de geluidsbelasting op de rekenpunten berekend voor de situatie met volledig opgevuld geluidproductieplafond. De geluidsbelastingen zijn uitgedrukt in L_{den}. Van ieder BAG-object met geluidgevoelige bestemmingen is de geluidsbelasting op iedere gevel bepaald. Uitzondering zijn objecten die zijn opgenomen op de eindmeldingslijst. Hiervan zijn onafhankelijk van de functie zoals opgenomen in het BAG alle adressen meegenomen. Ieder adres heeft als geluidsbelasting de hoogst berekende geluidsbelasting op een gevel van het pand waarin dat adres valt toegekend gekregen.

Voor dit onderzoek zijn de volgende rekenparameters gehanteerd:

- sectorhoek 2 graden
- aandachtsgebied 1500 m
- reflecterende bodem (buiten de ingevoerde bodemgebieden).

Hiermee voldoet de berekening aan bijlage IV uit het RMG2012. Een voorbeeld van een 3D-aanzicht van het rekenmodel is onder weergegeven. Op alle rode puntjes is een geluidsbelasting berekend.

l:\doc\m\2014\102704\m20141027004002v2.docx 23-01-2017



figuur 2: voorbeeld uitsnede rekenmodel met gebouwen en rekenpunten.

5.2.3 Bepalen mogelijke saneringsobjecten

Op basis van de berekende geluidsbelastingen zijn de objecten in drie groepen[1] ingedeeld:

1 Art 11.57 lid **a** objecten: Objecten en andere geluidgevoelige objecten opgenomen op de opgeschoonde eindmeldingslijst, met een geluidsbelasting hoger dan 65 dB (onafgerond > 65.49 dB). (hier **categorie a** genoemd)
2 Art 11.57 lid **b** objecten: Woningen, ligplaatsen voor woonschepen of woonwagenstandplaatsen met een geluidsbelasting hoger dan 70 dB (onafgerond > 70.50 dB) (hier **categorie b** genoemd).
3 Art 11.57 lid **c** objecten: Woningen, ligplaatsen voor woonschepen of woonwagenstandplaatsen langs een spoorbaan uit bijlage 4 Bgm en een geluidsbelasting hoger dan 60 dB (onafgerond > 60.50 dB) (hier **categorie c** genoemd).

Er is een groot aantal objecten die ooit op de eindmeldingslijst zijn geplaatst, maar daar inmiddels niet meer horen. Dit kan verscheidene oorzaken hebben bijvoorbeeld omdat er reeds maatregelen zijn getroffen. Voorafgaand aan de beoordeling of er mogelijk sprake is van sanering is de eindmeldingslijst opgeschoond. Van de objecten die niet meer op deze lijst horen is wel onderzocht of deze binnen de categorie b of c vallen. Een aantal objecten op de eindmeldingslijst was niet te traceren. Uit navraag bij de gemeenten blijkt dat deze inmiddels gesloopt zijn. In bijlage 2 is een lijst met deze objecten opgenomen.

[1] Voor het bepalen van een geluidsbelasting vindt een afronding plaats conform het RMG2012 art 1.3: De door berekening bepaalde waarde van de geluidsbelasting wordt afgerond naar het dichtstbijzijnde gehele getal, waarbij een halve eenheid wordt afgerond naar het even getal.

I:\doc\m\2014\102704\m20141027O4r002v2.docx 23-01-2017

Het kan voorkomen dat een object in meer dan één categorie (a, b of c) valt, aangezien een object zowel op de eindmeldingslijst kan staan, als een geluidsbelasting hoger dan 70 dB kan hebben (categorie b) en langs een spoorweg uit bijlage 4 Bgm ligt. In dit geval wordt er een voorkeursvolgorde aangehouden om het object te categoriseren.

Dat is onder geïllustreerd:

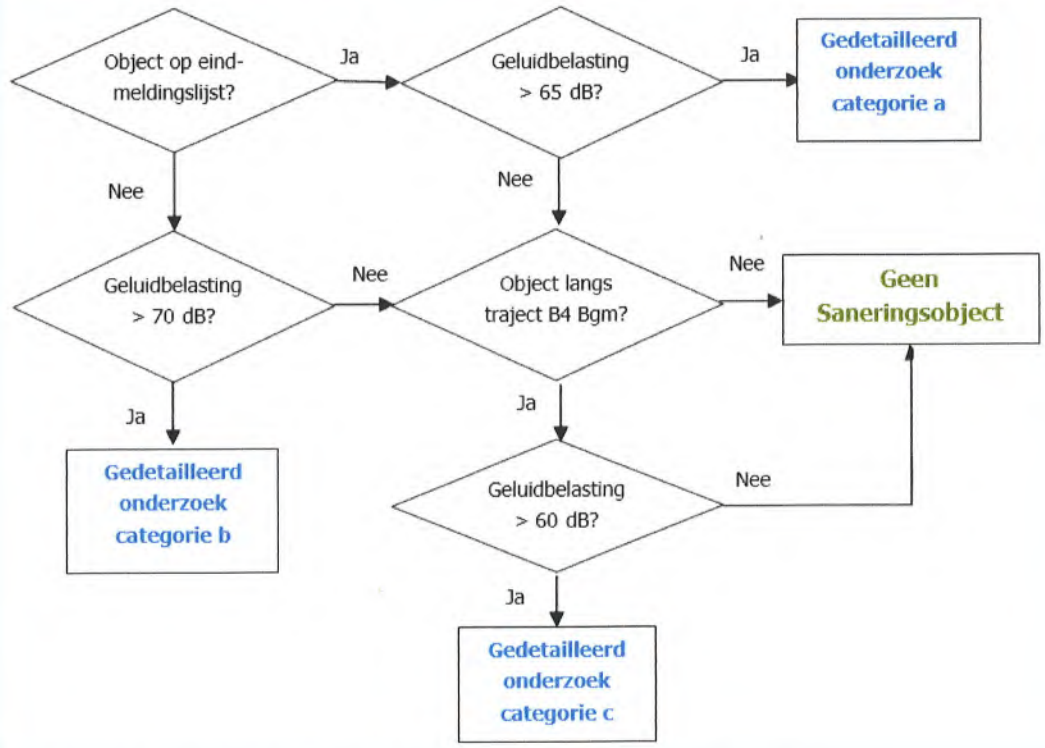

figuur 3: schema waarmee onderzocht wordt of er eventueel sprake is van een saneringsobject.

In het schema is te zien dat in de eerste stap wordt onderzocht of een object op de eindmeldingslijst aanwezig is. Indien een object op de lijst staat wordt onderzocht of er op basis van de berekende geluidsbelasting sprake is van mogelijke sanering (berekende geluidsbelasting > 65 dB). Is dit niet het geval dan kan het betreffende object nog wel langs een spoorweg uit bijlage 4 Bgm liggen. Dit object kan dan in categorie c vallen. Eindmeldingsobjecten die een geluidsbelasting hebben van 65 dB of lager en niet langs een spoorweg, genoemd in bijlage 4 van het Bgm, liggen, zijn geen saneringsobjecten meer. Van de objecten die niet op de eindmeldingslijst staan (of er niet meer op horen) is eerst onderzocht of er sprake is van een mogelijke sanering in het kader van categorie b en zo niet of er mogelijk sprake is van sanering in het kader categorie c.

Indien een object wordt uitgesloten vanwege bijlage 2, tabel 3 van het Bgm, wordt dit object sowieso niet als mogelijk saneringsobject meegenomen. Dit zijn geprojecteerde of recent gerealiseerde delen van spoorwegen.

l:\doc\m\2014\102704\m201410270 4r002v2.docx 23-01-2017

5.3 Vaststellen trajecten leeg saneringsplan

Het vaststellen van de trajecten is uitgevoerd met het volgende stappenplan, die in de secties hieronder nader zijn uitgewerkt.

1 Vaststellen spoortrajecten met een saneringsverplichting.
2 Vaststellen invloedsgebied spoor naar mogelijks saneringsobjecten.
3 Opsplitsen geo-spoortakken in segmenten van 25 meter.
4 Selecteren segmenten binnen invloedsgebied (verlengd over 10 meter en met 1 segment).
5 Selecteren stalen bruggen die van invloed kunnen zijn.
6 Controle complexe situaties.
7 Bepalen grens per traject en opvullen kleine gaten.
8 Uitvoeren omgekeerde selectie.
9 Verwijderen trajecten waarbij de sanering bij een ander project in ondergebracht.
10 Verwijderen trajectdelen om generieke redenen.
11 Opstellen lijst met trajecten en kilometrering.

5.3.1 Vaststellen spoortrajecten met een saneringsverplichting

In artikel 11.56 lid a van de Wet milieubeheer staat voor welke spoorwegen een saneringsplan moet worden opgesteld. In dit artikel staat dat alleen sporen waarvoor de geluidproductieplafonds tot stand zijn gekomen met toepassing van artikel 11.45 eerste lid in een saneringsplan hoeven te worden opgenomen. Als eerste selectie zijn dan ook alle sporen geselecteerd waar hier sprake van is. Dit komt erop neer dat alleen spoorgedeeltes meegenomen worden waarbij aan minimaal één zijde van het spoor sprake is van een referentiepunt waarbij de plafondwaarde conform art 11.45 lid 1 is vastgesteld. In onderstaande figuur is een voorbeeld weergegeven:

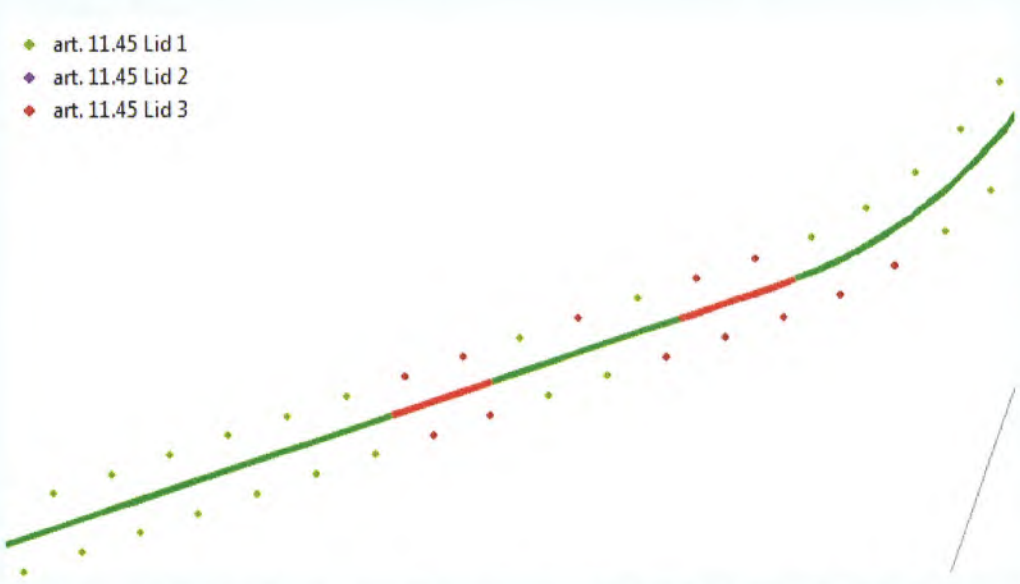

figuur 4: spoorgedeelte met referentiepunten. Alleen sporen met aan minimaal 1 zijde (groene lijnen) een referentiepunt vastgesteld onder art 11.45 lid 1 wordt beschouwd voor saneringsplannen.

In bovenstaand voorbeeld is te zien dat er twee trajectdelen zijn waarlangs er geen referentiepunten onder art. 11.45 lid 1 liggen.

l:\doc\m\2014\102704\m201410270400 2v2.docx 23-01-2017

Deze twee trajectdelen zijn in dit onderzoek verder niet beschouwd en zullen dan ook niet in een saneringsplan (dus ook niet het lege saneringsplan) worden opgenomen. Wel is te zien dat er trajectdelen zijn waarbij er aan één zijde van het spoor een referentiepunt onder art. 11.45 lid 1 ligt en aan de andere zijde niet. Deze sporen worden wel meegenomen in een saneringsplan. Van al deze trajectdelen is vervolgens onderzocht of deze in dit lege saneringsplan kunnen worden opgenomen of dat deze in een ander toekomstig op te stellen saneringsplan zullen worden opgenomen. De werkwijze om tot deze selectie te komen is in de volgende stappen benoemd.

5.3.2 Vaststellen invloedgebied spoor naar mogelijks saneringsobjecten

Van alle mogelijke saneringsobjecten is de afstand tot het spoor vastgesteld. Voor het bepalen van deze afstand zijn alleen spoorbanen meegenomen die conform het geluidregister spoor ook een treinintensiteit hebben. Hierdoor worden rangeerterreinen en dergelijke niet betrokken bij het bepalen van een afstand tot het spoor. Vervolgens is om ieder object een cirkel getekend met een straal van $\sqrt{2}$ keer die afstand. Het gevolg is dat van het meest nabij gelegen spoor een gedeelte van 2 keer de afstand tot het spoor binnen deze cirkel valt.



figuur 5: vaststellen spoorgedeelte waarlangs maatregelen mogelijk effectief zijn

De in bovenstaande figuur weergegeven afstand tot het spoor betreft de afstand tot de dichtstbijzijnde spoorbaan. Hierdoor is de spoorlengte binnen de cirkel een minimaal te hanteren lengte voor het onderzoeken van eventuele maatregelen. In volgende stappen wordt hiervoor gecompenseerd zodat de gekozen trajectdelen altijd ruim genoeg zijn voor eventuele maatregelen.

l:\doc\m\2014\102704\m20141027O4r002v2.docx 23-01-2017

5.3.3 Opsplitsen baan in 25 meter segmenten

Het shape bestand geosprtk bevat alle sporen uit het geluidregister. In het shape bestand zijn tevens begin en eind kilometrering, trajectcodes en id's opgenomen. Met een tool is iedere lijn met dezelfde ID opgesplitst in gedeeltes van (maximaal) 25 meter. Hieruit volgde een nieuwe shape met segmenten. In ieder segment zijn de nieuwe start en eind kilometreringen opgenomen.

Een voorbeeld van de segmentering is in onderstaande figuur opgenomen.



figuur 6: vaststellen spoorgedeelte waarlangs maatregelen mogelijk effectief zijn

In de figuur is te zien dat de baan is opgesplitst in segmenten van gelijke lengte.

5.3.4 Selecteren segmenten binnen invloedgebied

Nadat het spoor in segmenten is verdeeld zijn alle segmenten geselecteerd die geheel of gedeeltelijk binnen 10 meter van de cirkel liggen. Deze 10 meter is als veilige marge aangehouden ter compensatie voor het bepalen van de afstand naar het meest aanliggende spoor. Vervolgens is ieder aanliggend segment van 25 meter toegevoegd aan de selectie. Dit houdt in dat altijd minimaal 35 meter links en rechts van de cirkel spoor is geselecteerd. De selectie van het spoor is onder weergegeven.

l:\doc\m\2014\102704\m20141027040002v2.docx 23-01-2017



figuur 7: selectie trajectdelen waar mogelijk maatregelen getroffen kunnen worden.

In de figuur is te zien dat de selectie waar mogelijk maatregelen getroffen kunnen worden (en die dus niet in het lege saneringsplan worden opgenomen) aanzienlijk ruimer is dan de minimale lengte aangegeven door de cirkel. Bij een normale spoorbaan (geen kruisende sporen of stalen bruggen) is dan ook met zekerheid te stellen dat trajecten buiten de uiteindes van de selectie eventueel opgenomen kunnen worden in het lege saneringsplan.

5.3.5 Controle ter hoogte van stalen bruggen

Stalen bruggen leiden vaak tot een hogere geluidsemissie. De invloed van een dergelijke brug kan dan ook relatief groot zijn. Het is dan ook mogelijk dat maatregelen aan stalen bruggen effectief kunnen zijn ook al ligt deze brug niet binnen de in de vorige sectie geselecteerde trajectdelen. Om dit te ondervangen is van alle stalen bruggen die binnen 600 meter[2] van een saneringsobject gelegen zijn nagegaan of deze mogelijk relevant kunnen zijn. Vervolgens is deze stalen brug aan de selectie uit de vorige sectie toegevoegd alsmede het spoor tussen brug en eerdere selectie. Dat is onder weergegeven.

[2] Er is gekozen voor een afstand van 600 meter. Bij een dergelijke grote afstand is met zekerheid vast te stellen dat maatregelen in het kader van sanering aan een brug niet doelmatig zullen zijn.

I:\doc\m\2014\102704\m201410270 4r002v2.docx 23-01-2017

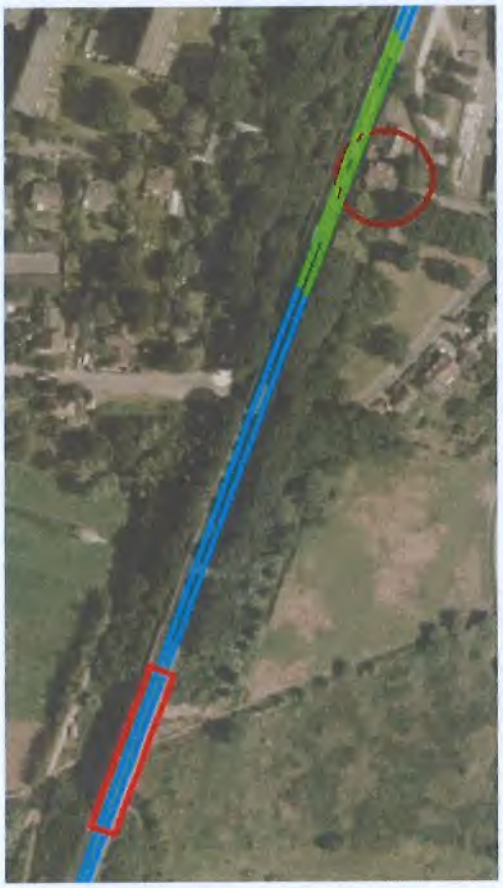

figuur 8: stalen brug (rood) en geselecteerd traject o.b.v. vorige sectie (groen)



figuur 9: Uitbreiding selectie inclusief tussentraject

5.3.6 Complexe situaties

Bovenstaande methodiek werkt goed voor doorgaande sporen. Echter bij kruisende sporen of in andere complexe situaties is er het risico dat niet alle juiste sporen of trajecten worden geselecteerd. Om deze reden zijn alle spoorbanen nagelopen en is gekeken of er mogelijk sprake kan zijn van een complexe situatie waardoor het niet uitgesloten is dat er een spoorbaan onterecht in het lege saneringsplan komt. In onderstaande figuren is een voorbeeld hiervan weergegeven.

l:\doc\m\2014\102704\m20141027004002v2.docx 23-01-2017



figuur 10: groene deel is geselecteerd, echter blauwe afbuigende boog kan ook van invloed zijn



figuur 11: aanpassing van de selectie om rekening te houden met afbuigende boog.

l:\doc\m\2014\102704\m20141027004r002v2.docx 23-01-2017

5.3.7 Bepalen grenzen voor traject en opvullen kleine gaten

De 25 meter segmenten kunnen voor verschillende sporen verschillende begin- en eindpunten hebben. Als volgende stap zijn per traject de aanliggende gedeeltes gebundeld en is per gedeelte een maximale en minimale kilometrering bepaald.



figuur 12: voorbeeld bundeling segmenten en definiëren van begin- en eindkilometer.

Indien er tussen twee geselecteerde trajectdelen een afstand is van minder dan 100 meter dan worden de trajectdelen samengevoegd. Hiermee wordt voorkomen dat gedeeltes korter dan 100 meter in het lege saneringsplan worden opgenomen.

5.3.8 Uitvoeren omgekeerde selectie

Het resultaat van de vorige stap is een overzicht van trajectdelen die niet in het lege saneringsplan opgenomen worden en die in een ander saneringsplan worden afgehandeld. De resterende trajectdelen kunnen voor een deel wel in het lege saneringsplan worden opgenomen.

5.3.9 Verwijderen trajecten waarbij de sanering bij een ander project is ondergebracht

Voor een aantal trajecten wordt in het kader van afgeronde of lopende projecten de sanering afgehandeld. Deze trajectdelen zijn verwijderd uit het lege saneringsplan. In bijlage 3 is een overzicht van deze trajectdelen weergegeven.

l:\doc\m\2014\102704\m201410270 4r002v2.docx 23-01-2017

Daarnaast is vanwege de lopende sanering het spoor binnen de gehele gemeente Gilze en Rijen niet in dit lege saneringsplan opgenomen. Onderdeel van deze trajecten zijn de trajecten die genoemd zijn in bijlage 5 van het Bgm. Dit zijn trajecten die onder de Wet geluidhinder zijn gesaneerd.

5.3.10 Verwijderde trajecten om generieke redenen

Door ProRail is gekozen om de spoorbanen binnen de gehele gemeente Rotterdam buiten het lege saneringsplan te houden en deze spoorbanen in een later stadium in een saneringsplan op te nemen. De reden is dat er binnen deze gemeente een groot aantal objecten zijn die op de eindmeldingslijst zijn opgenomen, maar die niet te traceren waren. In bijlage 2 is een verantwoording voor het omgaan met niet te koppelen woningen opgenomen. Daarnaast heeft ProRail ervoor gekozen om geen GGG trajecten (spoorwegen uit bijlage 4 van het Bgm) op te nemen in het lege saneringsplan.

ProRail heeft er verder voor gekozen om de spoorlijnen in de volgende gemeenten niet in dit lege saneringsplan op te nemen:

- Gilze en Rijen; de sanering binnen deze gemeente is onderdeel van een separaat geluidssaneringsproject
- Deurne; de sanering binnen deze gemeente is onderdeel van in een separaat geluidssaneringsproject
- Geldermalsen: de sanering binnen deze gemeente is onderdeel van het spoorproject Spooromgeving Geldermalsen
- Neerijnen, Maasdriel, Zaltbommel, 's- Hertogenbosch
- Vught, Haaren, Boxel; de sanering binnen deze gemeente is onderdeel van het spoorproject PHS Meteren - Boxtel

5.3.11 Opstellen overzicht trajecten leeg saneringsplan en eindmeldingsobjecten langs deze trajecten

Als resultaat van bovenstaande stappen volgt een overzicht van trajecten met kilometrering die in het lege saneringsplan zijn opgenomen. Langs deze trajecten liggen ook objecten die ooit op de eindmeldingslijst zijn geplaatst, maar waaruit blijkt dat de geluidsbelasting met volledig gevuld plafond 65 dB of minder is. Deze objecten zijn, met de berekende geluidsbelasting ook opgenomen in een overzicht. Objecten op de eindmeldingslijst met een geluidsbelasting van 65 dB of minder die niet langs de trajecten in het lege saneringsplan liggen, zijn niet opgenomen. Deze worden in de overige saneringsplannen afgehandeld.

l:\doc\m\2014\102704\m20141027004002v2.docx 23-01-2017

6. Resultaten/Conclusie

Uit het onderzoek naar het lege saneringsplan voor de regio Zuid blijkt dat er 1.245 woningen op de eindmeldingslijst staan waarvan zowel de geluidsbelasting 65 dB of minder is en dat deze objecten tevens langs trajecten liggen waar geen verdere saneringsobjecten zijn gelegen. Voor deze trajecten kan de sanering zonder het treffen van saneringsmaatregelen worden afgehandeld.

In totaal is er in dit saneringsplan 298 km traject aan spoorlijnen opgenomen. In het bijlagerapport is een overzicht van deze trajecten alsmede de berekende geluidsbelastingen opgenomen op kaartbladen. Op deze kaartbladen is tevens het rekenmodel zichtbaar en zijn eindmeldingsobjecten met geluidsbelasting weergegeven. Bij clustering van eindmeldingsobjecten is, ten behoeve van de leesbaarheid, een gedeelte van de objecten weergegeven. In bijlage 4 van dit rapport zijn alle eindmeldingsobjecten met een geluidsbelasting van 65 dB of minder die langs deze trajecten zijn gelegen opgenomen. Tevens is daarbij het kaartblad behorende bij dit eindmeldingsobject weergegeven. In bijlage 5 van dit rapport zijn alle trajecten met kilometrering weergegeven.

ir. M.H.J. (Mark) Bakermans
DGMR Industrie, Verkeer en Milieu B.V.

l:\doc\m\2014\102704\m20141027O4r002v2.docx 23-01-2017

Bijlage 1

Titel Overzicht gehanteerde gegevens

l:\doc\m\2014\102704\m201410270400 2v2.docx 23-01-2017

Gehanteerde gegevens

wat	eigenschap	herkomst
bebouwing	ligging	conform Basisregistratie Adressen en Gebouwen (BAG), peildatum maart 2013
	hoogte	door ProRail aangeleverde Idelft-gegevens (november 2012)
adres	ligging+type bestemming	conform BAG, peildatum maart 2013
schermen	ligging+hoogte	uit geluidregister ProRail 11 november 2014
hoogtelijnen tot 60 meter uit spoor	ligging+hoogte	Deelresultaten_20140312.gdb.zip uitgeleverd door ProRail 12 maart 2014
hoogtelijnen vanaf 60 meter uit spoor	ligging+hoogte	HgtLnV4-20130523def.zip uitgeleverd door ProRail 6 augustus 2013
absorberende bodem	ligging	conform TOP10NL peildatum juni 2012
toetspunten	per bouwlaag (1.5, 4.5, 7.5 etc. hoogte)	automatisch gegenereerd op gevels en 1 punt op het meest dichtstbijzijnde geveldeel
spoorbaan	ligging en hoogte	conform geluidregister ProRail peildatum 11 november 2014
perrons en kunstwerken	ligging	conform geluidregister ProRail peildatum 11 november 2014
spoorbruggen	ligging	conform geluidregister ProRail peildatum 11 november 2014
extract objectendatabase	adressen met eigenshcap	ProRail 8-07-2015

I:\doc\m\2014\102704\m20141027004r002v2.docx 23-01-2017

Bijlage 2

Titel	Overzicht niet-gevonden objecten en verantwoording omgaan met niet te koppelen adressen
Omvang	5 pagina's
Bron	Prorail

Eén van de drie door de wet gedefinieerde categorieën saneringsobjecten betreft de objecten op de zogenaamde eindmeldingslijst. Alle daarop vermelde objecten - voor zover ze niet eerder zijn gesaneerd en een geluidsbelasting boven de 65 dB ondervinden bij volledige benutting van de geluidsproductieplafonds - zijn saneringsobjecten. De lijst bestaat uit in het verleden, onder het regime van de voormalige Wet Geluidhinder, door gemeenten bij de Minister van VROM (Bureau Sanering Verkeerslawaai, hierna BSV) gemelde objecten. Deze lijst is op 17 juli 2012 door BSV overgedragen aan ProRail.

Tijdens het uitvoeren van het in het hoofdrapport beschreven akoestisch onderzoek is gebleken dat niet alle objecten op de eindmeldingslijst zondermeer te lokaliseren waren. ProRail heeft diverse stappen genomen om deze objecten te traceren om ze te kunnen vermelden in een saneringsplan. De ondernomen acties zijn hieronder beschreven in vijf stappen.

Stap 1
DGMR heeft - als uitvoerder van dit akoestisch onderzoek - getracht alle objecten op de eindmeldingslijst te traceren door ze te koppelen met de bekende gegevens in Basisregistraties Adressen en Gebouwen (hierna BAG). Het merendeel van de objecten is hiermee direct gevonden. Voor een deel kon alleen een indirecte koppeling worden gemaakt met een bestaand object. Onder een indirecte koppeling wordt verstaan dat straatnaam, huisnummer en postcode in de BAG staat, maar dat de toevoeging bij het huisnummer bijvoorbeeld anders is. Tenslotte was er ook een categorie objecten die DGMR niet direct of indirect kon koppelen aan de BAG. Voor de niet direct te koppelen objecten zijn de volgende bronnen geraadpleegd met als doel ze alsnog te lokaliseren:

- Actuelere versies van de BAG.
- Google Maps en Google Streetview.
- Google Earth, inclusief historische beelden.
- De site www.postcode.nl.
- Algemeen zoeken op internet via de zoekmachine van Google.
- Het geluidregister spoor.

De objecten die op deze wijze, direct of indirect, alsnog zijn gevonden, zijn verwerkt in voorliggend akoestisch onderzoek.

Uitgaande van een worst-case benadering is besloten om alle objecten die indirect te koppelen zijn, ook op te nemen in het akoestisch onderzoek. Waar er sprake wat van een gewijzigd adres of een nieuwe toevoeging is voorzichtigheidshalve het nieuwe adres opgenomen in de eindmeldingslijst met het unieke BSV-ID van het oorspronkelijke adres. Deze 'nieuwe' adressen worden daarmee op dezelfde manier behandeld als het oorspronkelijke adres zou zijn behandeld als het wel direct gevonden zou zijn.

Ondanks het raadplegen van diverse bronnen was het niet mogelijk om alle oorspronkelijke adressen van de eindmeldingslijst te traceren. In overleg met het Ministerie van Infrastructuur en Milieu (BSV) is daarom besloten om een extra inspanning te verrichten om deze adressen alsnog te vinden. Deze extra inspanning resulteerde in een schrijven van ProRail eind 2014 aan 121 gemeenten met het verzoek om informatie te verstrekken over het door hen opgegeven adres. De gemeenten konden in hun antwoord aangeven wat de status was van het adres: gesloopt, niet te vinden, aangepast adres of het adres bestaat wel. Behoudens negen gemeenten hebben alle gemeenten hierop geantwoord.

l:\doc\m\2014\102704\m20141027040002v2.docx 23-01-2017

Stap 2
Uit de reacties van de gemeenten bleek dat het merendeel van de niet of indirect aan de BAG te koppelen adressen reeds was gesloopt/niet meer bestond. Dit betekent dat de objecten met deze adressen niet voor nader akoestisch onderzoek in aanmerking komen. Deze objecten worden opgenomen in het Saneringsplan zonder maatregelen en zonder saneringsobjecten. Daarbij zal de opmerking worden opgenomen dat de betreffende gemeente aan ProRail desgevraagd heeft aangegeven dat dit adres of is gesloopt of niet te vinden is.

Stap 3
Bij een klein deel van de niet -te koppelen/te vinden objecten gaven gemeenten aan dat het adres van het object inmiddels was veranderd. Het kon hier gaan om een hernummering/opsplitsing, een samenvoeging, een andere gemeente (door herindeling of gewijzigde gemeentegrens) of een volledig nieuw adres en nummer omdat de straatnaam was veranderd. Indien enkel en alleen het nummer was veranderd of was opgesplitst (bijv. A en B) dan is het oorspronkelijke adres op de eindmeldingslijst aangepast en is hier een opmerking over gemaakt. Indien meer was veranderd dan alleen het huisnummer, dan is bij oude adres op de lijst de opmerking geplaatst dat er een nieuw adres bekend is. Vervolgens is dit nieuwe adres aangemaakt in de lijst met hetzelfde BSV-ID als het oorspronkelijke adres. Deze 'nieuwe' adressen worden daarmee gelijk behandeld aan de wijze waarop het oorspronkelijke adres zou zijn behandeld.

Bij het aanmaken van het nieuwe adres was het mogelijk dat dit adres al bekend was uit het akoestisch onderzoek, bijvoorbeeld om het nieuwe adres als zogenaamde categorie c woning bekend was of omdat het nieuwe adres al een bekend adres was op de oorspronkelijke eindmeldingslijst. Afhankelijk van de status van het reeds bestaande adres, zijn de wijzigingen in de lijst doorgevoerd.

Indien het adres nog niet bekend was of als de gemeente aangaf dat het adres wel degelijk bestaat, is nogmaals geprobeerd een koppeling te maken met een nieuwere versie van de BAG. Voor een aantal adressen leverde dit alsnog een koppeling op. De delen van de spoortrajecten waarlangs deze objecten/adressen zich bevinden, zijn voorzichtigheidshalve uitgesloten van de reikwijdte van het Saneringsplan zonder maatregelen en zonder saneringsobjecten. De definitieve vaststelling van de exacte ligging van deze objecten en de bijbehorende geluidsbelasting zal worden bepaald in nader akoestisch onderzoek.

Stap 4
Een deel van de adressen waarvan door de gemeenten is aangegeven dat deze een gewijzigd adres hebben of dat deze adressen wel degelijk bestaan, zijn alsnog niet gevonden in de BAG. De ligging van deze adressen/objecten is vervolgens vastgesteld op basis van de meest waarschijnlijke ligging. Deze waarschijnlijke ligging is gebaseerd op de locatie van de straten en de aanpalende adressen. Hierbij zijn de BAG en het Kadaster als bronnen gebruikt. Voor al deze objecten/adressen is de locatie bepaald, met uitzondering van één object/adres. Na specifiek onderzoek naar dit adres bleek dit om een adres van een opslagloods in Culemborg te gaan. Dit is geen geluidgevoelig bestemming. De delen van de spoortrajecten waarlangs deze objecten/adressen zich bevinden, met uitzondering van de loods, zijn voorzichtigheidshalve uitgesloten van de reikwijdte van Saneringsplan zonder maatregelen en zonder saneringsobjecten. De definitieve vaststelling van de exacte ligging van deze objecten en de bijbehorende geluidsbelasting zal worden bepaald in nader akoestisch onderzoek.

Stap 5
Zoals aangegeven in stap 1 heeft ProRail van negen gemeenten geen reactie mogen ontvangen. Van gemeente Amsterdam ontving ProRail wel een reactie, maar deze bood onvoldoende informatie om de exacte locatie van de objecten met zekerheid vast te stellen. Het grootste deel van de niet te koppelen adressen betreft objecten in de gemeenten Rotterdam en Amsterdam. Alle spoortrajecten binnen deze twee gemeenten zijn daarom voorzichtigheidshalve uitgesloten van de reikwijdte van het Saneringsplan zonder maatregelen en zonder saneringsobjecten. De definitieve vaststelling van de exacte ligging van deze objecten en de bijbehorende geluidsbelasting in deze twee gemeenten zal worden bepaald in nader akoestisch onderzoek.

Van het resterende aantal niet te koppelen objecten/adressen in de overgebleven gemeenten is de meest waarschijnlijke ligging vastgesteld, gebaseerd op de locatie van de straten en de aanpalende adressen. Hierbij zijn de BAG en het Kadaster als bronnen gebruikt. De delen van de spoortrajecten waarlangs deze objecten/adressen zich bevinden, zijn voorzichtigheidshalve uitgesloten van de reikwijdte van het *Saneringsplan zonder maatregelen en zonder saneringsobjecten*. De definitieve vaststelling van de exacte ligging van deze objecten en de bijbehorende geluidsbelasting zal worden bepaald in nader akoestisch onderzoek.

I:\doc\m\2014\102704\m20141027O4r002v2.docx 23-01-2017

X coördinaat	Y coördinaat	Straat	Huisnr	Toevoegin	Postcode	Plaats	Gemeente	Provincie	Brontype	Saneringsstatus	In leeg plan	Gesloopt	Gesloopt e	Niet te vin	Aangepast	Overig
		Stationstraat	1	C	5953GX	Reuver	Beesel	Limburg	Raillijst (geen 11.57a)	Actualisatie	Ja			x		
		Stationstraat	8		5953GX	Reuver	Beesel	Limburg	Raillijst (geen 11.57a)	Actualisatie	Ja			x		
		Krimpweg	1	a	5682PB	Best	Best	Noord-Brabant	Raillijst (geen 11.57a)	Actualisatie	Ja			x		
		Graafsedijk	31		5835CC	Beugen	Boxmeer	Noord-Brabant	Raillijst (geen 11.57a)	Actualisatie	Ja				x	
		Heiweg	2	a	5827BC	Vortum-Mullem	Boxmeer	Noord-Brabant	Raillijst (geen 11.57a)	Actualisatie	Ja				x	
		Wim de Korverstraat	39		5831AN	Boxmeer	Boxmeer	Noord-Brabant	Raillijst (geen 11.57a)	Actualisatie	Ja			x		
		Parallelweg Oost	25		4103ND	Culemborg	Culemborg	Gelderland	Raillijst (geen 11.57a)	Actualisatie	Ja	x				
		Parallelweg West	16		4104AZ	Culemborg	Culemborg	Gelderland	Raillijst (geen 11.57a)	Actualisatie	Ja					x
		Vonderen	6		6112CB	Sint Joost	Echt-Susteren	Limburg	Raillijst (geen 11.57a)	Actualisatie	Ja	x				
		Hofstraat	15		5641TA	Eindhoven	Eindhoven	Noord-Brabant	Raillijst (geen 11.57a)	Actualisatie	Ja			x		
		Stationsplein	34		5611BC	Eindhoven	Eindhoven	Noord-Brabant	Raillijst (geen 11.57a)	Actualisatie	Ja			x		
		Stationsplein	96		5611BB	Eindhoven	Eindhoven	Noord-Brabant	Raillijst (geen 11.57a)	Actualisatie	Ja			x		
		't Hofke	17		5641AH	Eindhoven	Eindhoven	Noord-Brabant	Raillijst (geen 11.57a)	Actualisatie	Ja			x		
		Don Boscolaan	2		4874NB	Etten-Leur	Etten-Leur	Noord-Brabant	Raillijst (geen 11.57a)	Actualisatie	Ja	x				
		Industriepark	13	A	5663PG	Geldrop	Geldrop-Mierlo	Noord-Brabant	Raillijst (geen 11.57a)	Actualisatie	Ja			x		
		Tournooiveld	14		5663EA	Geldrop	Geldrop-Mierlo	Noord-Brabant	Raillijst (geen 11.57a)	Actualisatie	Ja	x				
		Terlucht	6	28	4458SC	's-Heer Arendskerke	Goes	Zeeland	Raillijst (geen 11.57a)	Actualisatie	Ja				x	
		Bosschendijk	13		4731DA	Oudenbosch	Halderberge	Noord-Brabant	Raillijst (geen 11.57a)	Actualisatie	Ja			x		
		Bosschendijk	49		4731DB	Oudenbosch	Halderberge	Noord-Brabant	Raillijst (geen 11.57a)	Actualisatie	Ja			x		
		Groene Woud	79		4731TL	Oudenbosch	Halderberge	Noord-Brabant	Raillijst (geen 11.57a)	Actualisatie	Ja			x		
		Rivierelaan	1		4731CS	Oudenbosch	Halderberge	Noord-Brabant	Raillijst (geen 11.57a)	Actualisatie	Ja			x		
		St. Bernaertsstraat	36		4731GP	Oudenbosch	Halderberge	Noord-Brabant	Raillijst (geen 11.57a)	Actualisatie	Ja			x		
		Schoolstraat	50		5591HM	Heeze	Heeze-Leende	Noord-Brabant	Raillijst (geen 11.57a)	Actualisatie	Ja	x				
		Berikstraat	55		6082AM	Buggenum	Leudal	Limburg	Raillijst (geen 11.57a)	Actualisatie	Ja	x				
		Hornerweg	2		6081PC	Haelen	Leudal	Limburg	Raillijst (geen 11.57a)	Actualisatie	Ja				x	
		Overhaelen	5		6081ND	Haelen	Leudal	Limburg	Raillijst (geen 11.57a)	Actualisatie	Ja				x	
		Kerkstraat	1		5386AC	Geffen	Maasdonk	Noord-Brabant	Raillijst (geen 11.57a)	Actualisatie	Ja					x
		Populierweg	156		6222CT	Maastricht	Maastricht	Limburg	Raillijst (geen 11.57a)	Actualisatie	Ja	x				
		Emmaweg	54	A	6231BN	Meerssen	Meerssen	Limburg	Raillijst (geen 11.57a)	Actualisatie	Ja				x	
		Vaarle	10		5674TD	Nuenen	Nuenen, Gerwen en Ned	Noord-Brabant	Raillijst (geen 11.57a)	Actualisatie	Ja	x				
		Almijstraat	14	C	5061PA	Oisterwijk	Oisterwijk	Noord-Brabant	Raillijst (geen 11.57a)	Actualisatie	Ja			x		
		Hoogstraat	132		5061EZ	Oisterwijk	Oisterwijk	Noord-Brabant	Raillijst (geen 11.57a)	Actualisatie	Ja			x		
		Pastoor van Beugenstraat	16		5061CS	Oisterwijk	Oisterwijk	Noord-Brabant	Raillijst (geen 11.57a)	Actualisatie	Ja					x
		Spoorlaan	29		5061HD	Oisterwijk	Oisterwijk	Noord-Brabant	Raillijst (geen 11.57a)	Actualisatie	Ja			x		
		Spoorlaan	84		5061HD	Oisterwijk	Oisterwijk	Noord-Brabant	Raillijst (geen 11.57a)	Actualisatie	Ja			x		
		Spoorlaan	88		5061HD	Oisterwijk	Oisterwijk	Noord-Brabant	Raillijst (geen 11.57a)	Actualisatie	Ja			x		
		Spoorlaan	90		5061HD	Oisterwijk	Oisterwijk	Noord-Brabant	Raillijst (geen 11.57a)	Actualisatie	Ja			x		
		Spoorlaan	92		5061HD	Oisterwijk	Oisterwijk	Noord-Brabant	Raillijst (geen 11.57a)	Actualisatie	Ja			x		
		De Vliert	20		4849PB	Dorst	Oosterhout	Noord-Brabant	Raillijst (geen 11.57a)	Actualisatie	Ja	x				
		De Vliert	22		4849PB	Dorst	Oosterhout	Noord-Brabant	Raillijst (geen 11.57a)	Actualisatie	Ja	x				
		Liemenstraat	2	A	5345VB	Oss	Oss	Noord-Brabant	Raillijst (geen 11.57a)	Actualisatie	Ja			x		
		Liemenstraat	2	B	5345VB	Oss	Oss	Noord-Brabant	Raillijst (geen 11.57a)	Actualisatie	Ja			x		
		Liemenstraat	2	C	5345VB	Oss	Oss	Noord-Brabant	Raillijst (geen 11.57a)	Actualisatie	Ja			x		
		Liemenstraat	2	D	5345VB	Oss	Oss	Noord-Brabant	Raillijst (geen 11.57a)	Actualisatie	Ja			x		
		Liemenstraat	2	E	5345VB	Oss	Oss	Noord-Brabant	Raillijst (geen 11.57a)	Actualisatie	Ja			x		
		Liemenstraat	2	F	5345VB	Oss	Oss	Noord-Brabant	Raillijst (geen 11.57a)	Actualisatie	Ja			x		
		Liemenstraat	2	G	5345VB	Oss	Oss	Noord-Brabant	Raillijst (geen 11.57a)	Actualisatie	Ja			x		
		Liemenstraat	2	H	5345VB	Oss	Oss	Noord-Brabant	Raillijst (geen 11.57a)	Actualisatie	Ja			x		
		Liemenstraat	4		5345VB	Oss	Oss	Noord-Brabant	Raillijst (geen 11.57a)	Actualisatie	Ja			x		
		Haltestraat	62		4411NH	Rilland	Reimerswaal	Zeeland	Raillijst (geen 11.57a)	Actualisatie	Ja				x	
		Noorddijk	43	A	4413NE	Krabbendijke	Reimerswaal	Zeeland	Raillijst (geen 11.57a)	Actualisatie	Ja				x	
		Oude Montforterweg	1		6077PH	Sint Odilienberg	Roerdalen	Limburg	Raillijst (geen 11.57a)	Actualisatie	Ja	x				
		Burg Thomas Wackersstraat	47		6041AK	Roermond	Roermond	Limburg	Raillijst (geen 11.57a)	Actualisatie	Ja	x				
		Godsweerdersingel	56	I	6041GM	Roermond	Roermond	Limburg	Raillijst (geen 11.57a)	Actualisatie	Ja			x		
		Hofakker	9		6071JW	Swalmen	Roermond	Limburg	Raillijst (geen 11.57a)	Actualisatie	Ja	x				
		Kapellerlaan	39		6041JB	Roermond	Roermond	Limburg	Raillijst (geen 11.57a)	Actualisatie	Ja			x		

		Kapellerlaan	54	A	6045AH	Roermond	Roermond	Limburg	Raillijst (geen 11.57a)	Actualisatie	Ja			x				
		Kapellerlaan	54	B	6045AH	Roermond	Roermond	Limburg	Raillijst (geen 11.57a)	Actualisatie	Ja			x				
		Raayer Luyckweg	15		6071NG	Swalmen	Roermond	Limburg	Raillijst (geen 11.57a)	Actualisatie	Ja	x						
		Schoolberg	16		6071JV	Swalmen	Roermond	Limburg	Raillijst (geen 11.57a)	Actualisatie	Ja	x						
		Schoolbroek	3		6071LJ	Swalmen	Roermond	Limburg	Raillijst (geen 11.57a)	Actualisatie	Ja	x						
		Stationsstraat	4		6071KC	Swalmen	Roermond	Limburg	Raillijst (geen 11.57a)	Actualisatie	Ja			x				
		Venloseweg	211		6041BW	Roermond	Roermond	Limburg	Raillijst (geen 11.57a)	Actualisatie	Ja	x						
		Venloseweg	219		6041BW	Roermond	Roermond	Limburg	Raillijst (geen 11.57a)	Actualisatie	Ja	x						
		Venloseweg	225		6041BW	Roermond	Roermond	Limburg	Raillijst (geen 11.57a)	Actualisatie	Ja	x						
		Boulevard Antverpia	1	A	4703AV	Roosendaal	Roosendaal	Noord-Brabant	Raillijst (geen 11.57a)	Actualisatie	Ja					x		
		Boulevard Antverpia	43		4703AW	Roosendaal	Roosendaal	Noord-Brabant	Raillijst (geen 11.57a)	Actualisatie	Ja			x				
		Celsiusstraat	24		4702WB	Roosendaal	Roosendaal	Noord-Brabant	Raillijst (geen 11.57a)	Actualisatie	Ja			x				
		Fahrenheistraat	27		4702RS	Roosendaal	Roosendaal	Noord-Brabant	Raillijst (geen 11.57a)	Actualisatie	Ja			x				
		Fahrenheistraat	30		4702RT	Roosendaal	Roosendaal	Noord-Brabant	Raillijst (geen 11.57a)	Actualisatie	Ja			x				
		Fahrenheistraat	32		4702RT	Roosendaal	Roosendaal	Noord-Brabant	Raillijst (geen 11.57a)	Actualisatie	Ja			x				
		Lepelstraat	1		4705RA	Roosendaal	Roosendaal	Noord-Brabant	Raillijst (geen 11.57a)	Actualisatie	Ja			x				
		Marktstede	11		4701PH	Roosendaal	Roosendaal	Noord-Brabant	Raillijst (geen 11.57a)	Actualisatie	Ja			x				
		Marktstede	62		4701PZ	Roosendaal	Roosendaal	Noord-Brabant	Raillijst (geen 11.57a)	Actualisatie	Ja			x				
		Reaumurstraat	35		4702RP	Roosendaal	Roosendaal	Noord-Brabant	Raillijst (geen 11.57a)	Actualisatie	Ja			x				
		Vaartkant	10		4704RW	Roosendaal	Roosendaal	Noord-Brabant	Raillijst (geen 11.57a)	Actualisatie	Ja			x				
		Repestraat	21	A	4735SJ	Zegge	Rucphen	Noord-Brabant	Raillijst (geen 11.57a)	Actualisatie	Ja	x						
		Bergerweg	23		6135KD	Sittard	Sittard-Geleen	Limburg	Raillijst (geen 11.57a)	Actualisatie	Ja	x						
		Eggelspoelderweg	321		6134SX	Sittard	Sittard-Geleen	Limburg	Raillijst (geen 11.57a)	Actualisatie	Ja	x						
		Eggelspoelderweg	323		6134SX	Sittard	Sittard-Geleen	Limburg	Raillijst (geen 11.57a)	Actualisatie	Ja	x						
		Eisenhowerstraat	6		6135AA	Sittard	Sittard-Geleen	Limburg	Raillijst (geen 11.57a)	Actualisatie	Ja	x						
		Eisenhowerstraat	17		6135AA	Sittard	Sittard-Geleen	Limburg	Raillijst (geen 11.57a)	Actualisatie	Ja	x						
		Eisenhowerstraat	28		6135AB	Sittard	Sittard-Geleen	Limburg	Raillijst (geen 11.57a)	Actualisatie	Ja	x						
		Parallelweg	2		6161SL	Geleen	Sittard-Geleen	Limburg	Raillijst (geen 11.57a)	Actualisatie	Ja	x						
		Parallelweg	4		6161SL	Geleen	Sittard-Geleen	Limburg	Raillijst (geen 11.57a)	Actualisatie	Ja	x						
		Parallelweg	6		6161SL	Geleen	Sittard-Geleen	Limburg	Raillijst (geen 11.57a)	Actualisatie	Ja	x						
		Parallelweg	8		6161SL	Geleen	Sittard-Geleen	Limburg	Raillijst (geen 11.57a)	Actualisatie	Ja	x						
		Parallelweg	10		6161SL	Geleen	Sittard-Geleen	Limburg	Raillijst (geen 11.57a)	Actualisatie	Ja	x						
		Parallelweg	12		6161SL	Geleen	Sittard-Geleen	Limburg	Raillijst (geen 11.57a)	Actualisatie	Ja	x						
		Parallelweg	14		6161SL	Geleen	Sittard-Geleen	Limburg	Raillijst (geen 11.57a)	Actualisatie	Ja	x						
		Parallelweg	16		6161SL	Geleen	Sittard-Geleen	Limburg	Raillijst (geen 11.57a)	Actualisatie	Ja	x						
		Parallelweg	18		6161SL	Geleen	Sittard-Geleen	Limburg	Raillijst (geen 11.57a)	Actualisatie	Ja	x						
		Parallelweg	20		6161SL	Geleen	Sittard-Geleen	Limburg	Raillijst (geen 11.57a)	Actualisatie	Ja	x						
		Parallelweg	22		6161SL	Geleen	Sittard-Geleen	Limburg	Raillijst (geen 11.57a)	Actualisatie	Ja	x						
		Parallelweg	24		6161SL	Geleen	Sittard-Geleen	Limburg	Raillijst (geen 11.57a)	Actualisatie	Ja	x						
		Parallelweg	46		6161SM	Geleen	Sittard-Geleen	Limburg	Raillijst (geen 11.57a)	Actualisatie	Ja	x						
		Parallelweg	121		6161TT	Geleen	Sittard-Geleen	Limburg	Raillijst (geen 11.57a)	Actualisatie	Ja	x						
		Parallelweg	123		6161TT	Geleen	Sittard-Geleen	Limburg	Raillijst (geen 11.57a)	Actualisatie	Ja	x						
		Seringenstraat	10		6134SX	Sittard	Sittard-Geleen	Limburg	Raillijst (geen 11.57a)	Actualisatie	Ja	x						
		Seringenstraat	12		6134SX	Sittard	Sittard-Geleen	Limburg	Raillijst (geen 11.57a)	Actualisatie	Ja	x						
		Spoorstraat	109		6161AB	Geleen	Sittard-Geleen	Limburg	Raillijst (geen 11.57a)	Actualisatie	Ja	x						
		Spoorstraat	111		6161AB	Geleen	Sittard-Geleen	Limburg	Raillijst (geen 11.57a)	Actualisatie	Ja	x						
		Spoorstraat	113		6161AB	Geleen	Sittard-Geleen	Limburg	Raillijst (geen 11.57a)	Actualisatie	Ja	x						
		Spoorstraat	120	A	6161AE	Geleen	Sittard-Geleen	Limburg	Raillijst (geen 11.57a)	Actualisatie	Ja	x						
		Spoorstraat	120		6161AE	Geleen	Sittard-Geleen	Limburg	Raillijst (geen 11.57a)	Actualisatie	Ja	x						
		Spoorstraat	122		6161AE	Geleen	Sittard-Geleen	Limburg	Raillijst (geen 11.57a)	Actualisatie	Ja	x						
		Spoorstraat	124		6161AE	Geleen	Sittard-Geleen	Limburg	Raillijst (geen 11.57a)	Actualisatie	Ja	x						
		Voetstraat	23		6134ST	Sittard	Sittard-Geleen	Limburg	Raillijst (geen 11.57a)	Actualisatie	Ja	x						
		Voetstraat	24		6134ST	Sittard	Sittard-Geleen	Limburg	Raillijst (geen 11.57a)	Actualisatie	Ja	x						
		Voetstraat	25		6134ST	Sittard	Sittard-Geleen	Limburg	Raillijst (geen 11.57a)	Actualisatie	Ja	x						
		Voetstraat	26		6134ST	Sittard	Sittard-Geleen	Limburg	Raillijst (geen 11.57a)	Actualisatie	Ja	x						
		Voetstraat	27		6134ST	Sittard	Sittard-Geleen	Limburg	Raillijst (geen 11.57a)	Actualisatie	Ja	x						
		Voetstraat	28		6134ST	Sittard	Sittard-Geleen	Limburg	Raillijst (geen 11.57a)	Actualisatie	Ja	x						

		Voetstraat	29		6134ST	Sittard	Sittard-Geleen	Limburg	Raillijst (geen 11.57a)	Actualisatie	Ja	x						
		Voetstraat	30		6134ST	Sittard	Sittard-Geleen	Limburg	Raillijst (geen 11.57a)	Actualisatie	Ja	x						
		Drumptse Parallelweg	48		4006WG	Tiel	Tiel	Gelderland	Raillijst (geen 11.57a)	Actualisatie	Ja	x						
		Alleenhouderstraat	115		5041LD	Tilburg	Tilburg	Noord-Brabant	Raillijst (geen 11.57a)	Actualisatie	Ja		x					
		Alleenhouderstraat	117		5041LD	Tilburg	Tilburg	Noord-Brabant	Raillijst (geen 11.57a)	Actualisatie	Ja		x					
		Alleenhouderstraat	119		5041LD	Tilburg	Tilburg	Noord-Brabant	Raillijst (geen 11.57a)	Actualisatie	Ja		x					
		Alleenhouderstraat	121		5041LD	Tilburg	Tilburg	Noord-Brabant	Raillijst (geen 11.57a)	Actualisatie	Ja		x					
		Alleenhouderstraat	123		5041LD	Tilburg	Tilburg	Noord-Brabant	Raillijst (geen 11.57a)	Actualisatie	Ja		x					
		Alleenhouderstraat	125		5041LD	Tilburg	Tilburg	Noord-Brabant	Raillijst (geen 11.57a)	Actualisatie	Ja		x					
		Alleenhouderstraat	127		5041LD	Tilburg	Tilburg	Noord-Brabant	Raillijst (geen 11.57a)	Actualisatie	Ja		x					
		Alleenhouderstraat	129		5041LD	Tilburg	Tilburg	Noord-Brabant	Raillijst (geen 11.57a)	Actualisatie	Ja		x					
		Alleenhouderstraat	131		5041LD	Tilburg	Tilburg	Noord-Brabant	Raillijst (geen 11.57a)	Actualisatie	Ja		x					
		Alleenhouderstraat	133		5041LD	Tilburg	Tilburg	Noord-Brabant	Raillijst (geen 11.57a)	Actualisatie	Ja		x					
		Alleenhouderstraat	135		5041LD	Tilburg	Tilburg	Noord-Brabant	Raillijst (geen 11.57a)	Actualisatie	Ja		x					
		Alleenhouderstraat	137		5041LD	Tilburg	Tilburg	Noord-Brabant	Raillijst (geen 11.57a)	Actualisatie	Ja		x					
		Alleenhouderstraat	139		5041LD	Tilburg	Tilburg	Noord-Brabant	Raillijst (geen 11.57a)	Actualisatie	Ja		x					
		Alleenhouderstraat	141		5041LD	Tilburg	Tilburg	Noord-Brabant	Raillijst (geen 11.57a)	Actualisatie	Ja		x					
		Alleenhouderstraat	143		5041LD	Tilburg	Tilburg	Noord-Brabant	Raillijst (geen 11.57a)	Actualisatie	Ja		x					
		Alleenhouderstraat	145		5041LD	Tilburg	Tilburg	Noord-Brabant	Raillijst (geen 11.57a)	Actualisatie	Ja		x					
132874.67	397215.99	Arke Nodstraat	76	N	5041LN	Tilburg	Tilburg	Noord-Brabant	Raillijst (geen 11.57a)	Actualisatie	ja		x					
132874.34	397210.99	Arke Nodstraat	78	N	5041LN	Tilburg	Tilburg	Noord-Brabant	Raillijst (geen 11.57a)	Actualisatie	ja		x					
132874.01	397205.98	Arke Nodstraat	80	N	5041LN	Tilburg	Tilburg	Noord-Brabant	Raillijst (geen 11.57a)	Actualisatie	ja		x					
132873.53	397198.67	Arke Nodstraat	82	N	5041LN	Tilburg	Tilburg	Noord-Brabant	Raillijst (geen 11.57a)	Actualisatie	ja		x					
132873.19	397193.59	Arke Nodstraat	84	N	5041LN	Tilburg	Tilburg	Noord-Brabant	Raillijst (geen 11.57a)	Actualisatie	ja		x					
132872.86	397188.5	Arke Nodstraat	86	N	5041LN	Tilburg	Tilburg	Noord-Brabant	Raillijst (geen 11.57a)	Actualisatie	ja		x					
		Arke Noestraat	85		5041LL	Tilburg	Tilburg	Noord-Brabant	Raillijst (geen 11.57a)	Actualisatie	Ja		x					
		Arke Noestraat	87		5041LL	Tilburg	Tilburg	Noord-Brabant	Raillijst (geen 11.57a)	Actualisatie	Ja		x					
		Arke Noestraat	89		5041LL	Tilburg	Tilburg	Noord-Brabant	Raillijst (geen 11.57a)	Actualisatie	Ja		x					
		Arke Noestraat	91		5041LL	Tilburg	Tilburg	Noord-Brabant	Raillijst (geen 11.57a)	Actualisatie	Ja		x					
		Arke Noestraat	93		5041LL	Tilburg	Tilburg	Noord-Brabant	Raillijst (geen 11.57a)	Actualisatie	Ja		x					
		Arke Noestraat	95		5041LL	Tilburg	Tilburg	Noord-Brabant	Raillijst (geen 11.57a)	Actualisatie	Ja		x					
		Arke Noestraat	97		5041LL	Tilburg	Tilburg	Noord-Brabant	Raillijst (geen 11.57a)	Actualisatie	Ja		x					
		Arke Noestraat	99		5041LL	Tilburg	Tilburg	Noord-Brabant	Raillijst (geen 11.57a)	Actualisatie	Ja		x					
		Arke Noestraat	101		5041LL	Tilburg	Tilburg	Noord-Brabant	Raillijst (geen 11.57a)	Actualisatie	Ja		x					
		Arke Noestraat	103		5041LL	Tilburg	Tilburg	Noord-Brabant	Raillijst (geen 11.57a)	Actualisatie	Ja		x					
		Arke Noestraat	105		5041LL	Tilburg	Tilburg	Noord-Brabant	Raillijst (geen 11.57a)	Actualisatie	Ja		x					
		Arke Noestraat	107		5041LL	Tilburg	Tilburg	Noord-Brabant	Raillijst (geen 11.57a)	Actualisatie	Ja		x					
		Arke Noestraat	109		5041LL	Tilburg	Tilburg	Noord-Brabant	Raillijst (geen 11.57a)	Actualisatie	Ja		x					
		Arke Noestraat	111		5041LL	Tilburg	Tilburg	Noord-Brabant	Raillijst (geen 11.57a)	Actualisatie	Ja		x					
		Arke Noestraat	113		5041LL	Tilburg	Tilburg	Noord-Brabant	Raillijst (geen 11.57a)	Actualisatie	Ja		x					
		Arke Noestraat	115		5041LL	Tilburg	Tilburg	Noord-Brabant	Raillijst (geen 11.57a)	Actualisatie	Ja		x					
		Atelierstraat	107		5041AA	Tilburg	Tilburg	Noord-Brabant	Raillijst (geen 11.57a)	Actualisatie	Ja	x						
		Daendelsstraat	65	B	5018ER	Tilburg	Tilburg	Noord-Brabant	Raillijst (geen 11.57a)	Actualisatie	Ja				x			
		Daendelsstraat	65		5018ER	Tilburg	Tilburg	Noord-Brabant	Raillijst (geen 11.57a)	Actualisatie	Ja				x			
		Lochtstraat	16		5041GA	Tilburg	Tilburg	Noord-Brabant	Raillijst (geen 11.57a)	Actualisatie	Ja	x						
		Magazijnstraat	3		5038BR	Tilburg	Tilburg	Noord-Brabant	Raillijst (geen 11.57a)	Actualisatie	Ja	x						
		Magazijnstraat	5		5038BR	Tilburg	Tilburg	Noord-Brabant	Raillijst (geen 11.57a)	Actualisatie	Ja	x						
		Noorwitsstraat	23		5041LP	Tilburg	Tilburg	Noord-Brabant	Raillijst (geen 11.57a)	Actualisatie	Ja		x					
		Noorwitsstraat	25		5041LP	Tilburg	Tilburg	Noord-Brabant	Raillijst (geen 11.57a)	Actualisatie	Ja		x					
		Noorwitsstraat	27		5041LP	Tilburg	Tilburg	Noord-Brabant	Raillijst (geen 11.57a)	Actualisatie	Ja		x					
		Noorwitsstraat	29		5041LP	Tilburg	Tilburg	Noord-Brabant	Raillijst (geen 11.57a)	Actualisatie	Ja		x					
		Noorwitsstraat	31		5041LP	Tilburg	Tilburg	Noord-Brabant	Raillijst (geen 11.57a)	Actualisatie	Ja		x					
		Noorwitsstraat	33		5041LP	Tilburg	Tilburg	Noord-Brabant	Raillijst (geen 11.57a)	Actualisatie	Ja		x					
		Noorwitsstraat	35		5041LP	Tilburg	Tilburg	Noord-Brabant	Raillijst (geen 11.57a)	Actualisatie	Ja		x					
		Noorwitsstraat	37		5041LP	Tilburg	Tilburg	Noord-Brabant	Raillijst (geen 11.57a)	Actualisatie	Ja		x					
		Noorwitsstraat	38		5041LR	Tilburg	Tilburg	Noord-Brabant	Raillijst (geen 11.57a)	Actualisatie	Ja		x					
		Noorwitsstraat	39		5041LP	Tilburg	Tilburg	Noord-Brabant	Raillijst (geen 11.57a)	Actualisatie	Ja		x					

		Noorwitsstraat	40		5041LR	Tilburg	Tilburg	Noord-Brabant	Raillijst (geen 11.57a)	Actualisatie	Ja		x				
		Noorwitsstraat	42		5041LR	Tilburg	Tilburg	Noord-Brabant	Raillijst (geen 11.57a)	Actualisatie	Ja		x				
		Ringbaan West	168		5041LT	Tilburg	Tilburg	Noord-Brabant	Raillijst (geen 11.57a)	Actualisatie	Ja		x				
		Ringbaan West	172		5041LT	Tilburg	Tilburg	Noord-Brabant	Raillijst (geen 11.57a)	Actualisatie	Ja		x				
		Ringbaan West	174		5041LT	Tilburg	Tilburg	Noord-Brabant	Raillijst (geen 11.57a)	Actualisatie	Ja		x				
		Ringbaan West	176		5041LT	Tilburg	Tilburg	Noord-Brabant	Raillijst (geen 11.57a)	Actualisatie	Ja		x				
		Ringbaan West	178		5041LT	Tilburg	Tilburg	Noord-Brabant	Raillijst (geen 11.57a)	Actualisatie	Ja		x				
		Ringbaan West	180		5041LT	Tilburg	Tilburg	Noord-Brabant	Raillijst (geen 11.57a)	Actualisatie	Ja		x				
		Ringbaan West	182		5041LT	Tilburg	Tilburg	Noord-Brabant	Raillijst (geen 11.57a)	Actualisatie	Ja		x				
		Ringbaan West	184		5041LT	Tilburg	Tilburg	Noord-Brabant	Raillijst (geen 11.57a)	Actualisatie	Ja		x				
		Ringbaan West	186		5041LT	Tilburg	Tilburg	Noord-Brabant	Raillijst (geen 11.57a)	Actualisatie	Ja		x				
		Ringbaan West	188		5041LT	Tilburg	Tilburg	Noord-Brabant	Raillijst (geen 11.57a)	Actualisatie	Ja		x				
		Ringbaan West	190		5041LT	Tilburg	Tilburg	Noord-Brabant	Raillijst (geen 11.57a)	Actualisatie	Ja		x				
		Ringbaan West	192		5041LT	Tilburg	Tilburg	Noord-Brabant	Raillijst (geen 11.57a)	Actualisatie	Ja		x				
		Ringbaan West	194		5041LT	Tilburg	Tilburg	Noord-Brabant	Raillijst (geen 11.57a)	Actualisatie	Ja		x				
		Ringbaan West	196		5041LT	Tilburg	Tilburg	Noord-Brabant	Raillijst (geen 11.57a)	Actualisatie	Ja		x				
		Ringbaan West	198		5041LT	Tilburg	Tilburg	Noord-Brabant	Raillijst (geen 11.57a)	Actualisatie	Ja		x				
		Stationstraat	7		5071BS	Udenhout	Tilburg	Noord-Brabant	Raillijst (geen 11.57a)	Actualisatie	Ja	x					
		Zuid-Oosterstraat	56	A	5014BC	Tilburg	Tilburg	Noord-Brabant	Raillijst (geen 11.57a)	Actualisatie	Ja				x		
		Heierhoevenweg	20		5928RN	Venlo	Venlo	Limburg	Raillijst (geen 11.57a)	Actualisatie	Ja	x					
		Prinsessesingel	2		5911HT	Venlo	Venlo	Limburg	Raillijst (geen 11.57a)	Actualisatie	Ja			x			
		Prinsessesingel	3		5911HS	Venlo	Venlo	Limburg	Raillijst (geen 11.57a)	Actualisatie	Ja			x			
		Suffolkweg	41		6002AC	Weert	Weert	Limburg	Raillijst (geen 11.57a)	Actualisatie	Ja				x		
		Suffolkweg	42		6002AC	Weert	Weert	Limburg	Raillijst (geen 11.57a)	Actualisatie	Ja				x		
		Statieweg	7		4634PL	Woensdrecht	Woensdrecht	Noord-Brabant	Raillijst (geen 11.57a)	Actualisatie	Ja			x			

Bijlage 3

Titel Overzicht trajecten met lopende of afgeronde projecten

l:\doc\m\20141102704\m20141102704r002v2.docx 23-01-2017

Overzicht trajecten die reeds in projecten zijn ondergebracht

Geocode	km van	km tot	Project
38	99.18	104	Saneringsproject (onder oude wetgeving) conform bijlage 5 Besluit Geluid Milieubeheer, Duiven
50	6.21	6.4	Saneringsproject (onder oude wetgeving) conform bijlage 5 Besluit Geluid Milieubeheer, Diemen
587	6.4	7.43	Saneringsproject (onder oude wetgeving) conform bijlage 5 Besluit Geluid Milieubeheer, Diemen
57	7.88	11.66	Saneringsproject (onder oude wetgeving) conform bijlage 5 Besluit Geluid Milieubeheer, Heeze-Leende
63	2.02	2.37	Saneringsproject (onder oude wetgeving) conform bijlage 5 Besluit Geluid Milieubeheer, Maastricht
63	5.64	9.9	Saneringsproject (onder oude wetgeving) conform bijlage 5 Besluit Geluid Milieubeheer, Meerssen
87	21.92	23.66	Saneringsproject (onder oude wetgeving) conform bijlage 5 Besluit Geluid Milieubeheer, Bussum
11	66.08	70.8	Saneringsproject (onder oude wetgeving) conform bijlage 5 Besluit Geluid Milieubeheer, Haren
549	70.8	71.4	Saneringsproject (onder oude wetgeving) conform bijlage 5 Besluit Geluid Milieubeheer, Haren
10	71.4	72.34	Saneringsproject (onder oude wetgeving) conform bijlage 5 Besluit Geluid Milieubeheer, Haren
123	6.048	6.6	Saneringsproject (onder oude wetgeving) conform bijlage 5 Besluit Geluid Milieubeheer, Oosterhout
132	43	45	Saneringsproject (onder oude wetgeving) conform bijlage 5 Besluit Geluid Milieubeheer, Capelle a/d ijssel
17	61.274	62.16	Saneringsproject (onder oude wetgeving) conform bijlage 5 Besluit Geluid Milieubeheer, Nunspeet
24	24.48	26.1	Saneringsproject (onder oude wetgeving) conform bijlage 5 Besluit Geluid Milieubeheer, Rijssen
24	32.675	32.925	Saneringsproject (onder oude wetgeving) conform bijlage 5 Besluit Geluid Milieubeheer, Wierden
503	41	42.2	Saneringsproject (onder oude wetgeving) conform bijlage 5 Besluit Geluid Milieubeheer, Deventer
520	28.23	28.33	Saneringsproject (onder oude wetgeving) conform bijlage 5 Besluit Geluid Milieubeheer, Maastricht
561	58.38	59.22	Saneringsproject (onder oude wetgeving) conform bijlage 5 Besluit Geluid Milieubeheer, Leidschendam-Voorburg
63	11.9	13.665	Saneringsproject (onder oude wetgeving) conform bijlage 5 Besluit Geluid Milieubeheer, Stein
74	38.4	39	Saneringsproject (onder oude wetgeving) conform bijlage 5 Besluit Geluid Milieubeheer, Langedijk
55	23.29	33.19	Saneringsproject (onder oude wetgeving) conform bijlage 5 Besluit Geluid Milieubeheer, Deurne
55	34.74	41.79	Saneringsproject (onder oude wetgeving) conform bijlage 5 Besluit Geluid Milieubeheer, Deurne
85	26.57	30.75	Saneringsproject (onder oude wetgeving) conform bijlage 5 Besluit Geluid Milieubeheer, Hillegom
87	26.18	27.8	Saneringsproject (onder oude wetgeving) conform bijlage 5 Besluit Geluid Milieubeheer, Hilversum
528	27.8	29.2	Saneringsproject (onder oude wetgeving) conform bijlage 5 Besluit Geluid Milieubeheer, Hilversum
88	29.2	30.4	Saneringsproject (onder oude wetgeving) conform bijlage 5 Besluit Geluid Milieubeheer, Hilversum
528a	0.5	0.9	Saneringsproject (onder oude wetgeving) conform bijlage 5 Besluit Geluid Milieubeheer, Hilversum
95	0.9	1.26	Saneringsproject (onder oude wetgeving) conform bijlage 5 Besluit Geluid Milieubeheer, Hilversum
78	65.44	66.39	Saneringsproject (onder oude wetgeving) conform bijlage 5 Besluit Geluid Milieubeheer, Zaanstad
9	109.9	120	Saneringsproject (onder oude wetgeving) conform bijlage 5 Besluit Geluid Milieubeheer, Steenwijk
123	8.6	11.8	Project Gilze-Rijen
666	29.05	26.6	Project Spooromgeving Geldermalsen
117	20.41	24.2	Project Spooromgeving Geldermalsen
118	56.6	46.3	Project Spooromgeving Geldermalsen
152	38.45	46.5	Project Spooromgeving Geldermalsen
513	46.3	46.1	Project Spooromgeving Geldermalsen
513	24.2	26.6	Project Spooromgeving Geldermalsen
513	43.9	44.2	Project Spooromgeving Geldermalsen
43	43.8	39.6	Project Spooromgeving Geldermalsen
155	49.1	51.72	Project Spooromgeving Geldermalsen
666	46.5	49.1	Project Spooromgeving Geldermalsen
531	0.94	3.04	Project Spooruitbreiding Utrecht Centraal - Leidsche Rijn
531d	100.8	102	Project Spooruitbreiding Utrecht Centraal - Leidsche Rijn
100	2	3	Project Spooruitbreiding Utrecht Centraal - Leidsche Rijn
35	45.82	48.82	Project Driebergen-Zeist
36	89.75	89.9	Project Sporen In Arnhem
41	0.5	1.01	Project Sporen In Arnhem
508	90	92.3	Project Sporen In Arnhem
37	92.3	92.6	Project Sporen In Arnhem
531	35.2	37.2	Project Sporen In Utrecht
547a	37.2	38.2	Project Sporen In Utrecht
547c	2	3.3	Project Sporen In Utrecht
117	3.3	5.5	Project Sporen In Utrecht
35	38.2	39.25	Project Sporen In Utrecht
Project PHS Meteren-Boxtel, alle spoorlijnen binnen de gemeentes Neerijnen Maasdriel Zaltbommel 's- Hertogenbosch Vught Haaren Boxtel			

Bijlage 4

Titel	Eindmeldingsobjecten zonder sanering
Toelichting	Objecten op de eindmeldingslijst met een geluidsbelasting van 65 dB of minder die langs trajecten uit het lege saneringsplan zijn gelegen

l:\doc\m\2014\102704\m20141027O4r002v2.docx 23-01-2017

Eindmeldingsnummer	x	y	Straat	huisnummer	Toevoeging	Postcode	Plaats	gemeente	Provincie	Bestemming	Lden	Kaartblad
145258	197209	383076	Hoebertweg	13		5966ND	America	Horst aan de Maas	Limburg	woonfunctie	64.69	231
410090	197350	383058	Hoebertweg	15		5966ND	America	Horst aan de Maas	Limburg	woonfunctie	64.56	231
106069	36185	391687	Burg Langebeekestraat	30	A	4341AE	Arnemuiden	Middelburg	Zeeland	woonfunctie	57.26	433
106068	36182	391685	Burg Langebeekestraat	30		4341AE	Arnemuiden	Middelburg	Zeeland	woonfunctie	57.26	433
106070	36182	391692	Burg Langebeekestraat	32		4341AE	Arnemuiden	Middelburg	Zeeland	woonfunctie	58.44	433
106072	36184	391698	Burg Langebeekestraat	34	A	4341AE	Arnemuiden	Middelburg	Zeeland	woonfunctie	59.37	433
106071	36181	391697	Burg Langebeekestraat	34		4341AE	Arnemuiden	Middelburg	Zeeland	woonfunctie;overige gebruiksfunctie	59.37	433
106074	36183	391704	Burg Langebeekestraat	36	A	4341AE	Arnemuiden	Middelburg	Zeeland	woonfunctie	63.85	433
106073	36181	391702	Burg Langebeekestraat	36		4341AE	Arnemuiden	Middelburg	Zeeland	woonfunctie	63.85	433
106131	35469	391603	Burg Lantsheerweg	7		4341BG	Arnemuiden	Middelburg	Zeeland	woonfunctie	62.45	434
106132	35501	391613	Burg Lantsheerweg	14		4341BG	Arnemuiden	Middelburg	Zeeland	woonfunctie	61.18	434
106133	35501	391619	Burg Lantsheerweg	16		4341BG	Arnemuiden	Middelburg	Zeeland	woonfunctie	61.21	434
106134	35501	391627	Burg Lantsheerweg	18		4341BG	Arnemuiden	Middelburg	Zeeland	woonfunctie	64.69	434
106119	35713	391627	Doeleweg	3		4341PA	Arnemuiden	Middelburg	Zeeland	woonfunctie	58.30	434
106120	35710	391634	Doeleweg	5		4341PA	Arnemuiden	Middelburg	Zeeland	woonfunctie	59.97	434
106121	35708	391641	Doeleweg	7		4341PA	Arnemuiden	Middelburg	Zeeland	woonfunctie	63.16	434
106122	35659	391725	Doeleweg	9		4341PA	Arnemuiden	Middelburg	Zeeland	woonfunctie	58.28	434
106138	36510	391743	Koningin Julianalaan	4		4341EV	Arnemuiden	Middelburg	Zeeland	woonfunctie	64.34	433
106139	36517	391744	Koningin Julianalaan	6		4341EV	Arnemuiden	Middelburg	Zeeland	woonfunctie	64.40	433
106141	36530	391746	Koningin Julianalaan	8	A	4341EV	Arnemuiden	Middelburg	Zeeland	woonfunctie	64.47	433
106140	36524	391745	Koningin Julianalaan	8		4341EV	Arnemuiden	Middelburg	Zeeland	woonfunctie	64.44	433
106142	36567	391752	Koningin Julianalaan	10		4341EV	Arnemuiden	Middelburg	Zeeland	woonfunctie	64.83	433
106143	36574	391753	Koningin Julianalaan	12		4341EV	Arnemuiden	Middelburg	Zeeland	woonfunctie	64.86	433
106144	36580	391754	Koningin Julianalaan	14		4341EV	Arnemuiden	Middelburg	Zeeland	woonfunctie	64.89	433
106128	35685	391643	Molenweg	14		4341BD	Arnemuiden	Middelburg	Zeeland	woonfunctie	63.81	434
106129	35680	391639	Molenweg	16		4341BD	Arnemuiden	Middelburg	Zeeland	woonfunctie	63.78	434
106130	35671	391638	Molenweg	18		4341BD	Arnemuiden	Middelburg	Zeeland	woonfunctie	63.38	434
106106	35940	391668	Nieuwstraat	5		4341AR	Arnemuiden	Middelburg	Zeeland	woonfunctie	61.57	434
106110	35898	391674	Nieuwstraat	6		4341AS	Arnemuiden	Middelburg	Zeeland	woonfunctie	62.10	434
106107	35934	391666	Nieuwstraat	7		4341AR	Arnemuiden	Middelburg	Zeeland	woonfunctie	61.14	434
106111	35892	391671	Nieuwstraat	8		4341AS	Arnemuiden	Middelburg	Zeeland	woonfunctie	61.56	434
106108	35929	391664	Nieuwstraat	9		4341AR	Arnemuiden	Middelburg	Zeeland	woonfunctie;overige gebruiksfunctie	60.82	434
106112	35887	391669	Nieuwstraat	10		4341AS	Arnemuiden	Middelburg	Zeeland	woonfunctie	61.11	434
106109	35922	391662	Nieuwstraat	11		4341AR	Arnemuiden	Middelburg	Zeeland	woonfunctie	60.55	434
106113	35881	391667	Nieuwstraat	12		4341AS	Arnemuiden	Middelburg	Zeeland	woonfunctie	60.75	434
106114	35868	391664	Nieuwstraat	14		4341AS	Arnemuiden	Middelburg	Zeeland	woonfunctie	60.66	434
106115	35861	391662	Nieuwstraat	16		4341AS	Arnemuiden	Middelburg	Zeeland	woonfunctie	60.51	434
106116	35852	391659	Nieuwstraat	18		4341AS	Arnemuiden	Middelburg	Zeeland	woonfunctie	60.04	434
106117	35845	391656	Nieuwstraat	20		4341AS	Arnemuiden	Middelburg	Zeeland	woonfunctie	59.71	434
106118	35830	391653	Nieuwstraat	22		4341AS	Arnemuiden	Middelburg	Zeeland	kantoorfunctie;winkelfunctie;overige gebruiksfunc*	62.96	434
106135	35957	391671	Noordstraat	49		4341EM	Arnemuiden	Middelburg	Zeeland	woonfunctie	62.27	434
106136	35973	391674	Noordstraat	50		4341EN	Arnemuiden	Middelburg	Zeeland	woonfunctie	60.56	434
106137	35971	391680	Noordstraat	52		4341EN	Arnemuiden	Middelburg	Zeeland	woonfunctie	64.08	434
106157	36582	391730	Oranje Nassaustraat	44		4341GC	Arnemuiden	Middelburg	Zeeland	woonfunctie	56.95	433
106158	36578	391735	Oranje Nassaustraat	46		4341GC	Arnemuiden	Middelburg	Zeeland	woonfunctie	58.23	433
106155	36549	391727	Oranje Nassaustraat	49		4341GB	Arnemuiden	Middelburg	Zeeland	woonfunctie	60.93	433
106156	36545	391725	Oranje Nassaustraat	51		4341GB	Arnemuiden	Middelburg	Zeeland	woonfunctie	60.93	433
402318	36479	391731	Prins Bernhardstraat	2		4341EZ	Arnemuiden	Middelburg	Zeeland	bijeenkomstfunctie;gezondheidszorgfunctie;kantoo	63.14	433
106066	36296	391701	Schuttershof	34		4341AB	Arnemuiden	Middelburg	Zeeland	woonfunctie	60.91	433
106067	36307	391712	Schuttershof	36		4341AB	Arnemuiden	Middelburg	Zeeland	woonfunctie	63.94	433
106123	36288	391790	Singel	23		4341AW	Arnemuiden	Middelburg	Zeeland	woonfunctie;overige gebruiksfunctie	61.50	433
106124	36295	391785	Singel	25		4341AW	Arnemuiden	Middelburg	Zeeland	woonfunctie	62.31	433
106075	35988	391684	Spoorstraat	2		4341AN	Arnemuiden	Middelburg	Zeeland	woonfunctie	64.03	434
106076	35995	391685	Spoorstraat	4		4341AN	Arnemuiden	Middelburg	Zeeland	woonfunctie	64.18	434
106077	36001	391685	Spoorstraat	6		4341AN	Arnemuiden	Middelburg	Zeeland	woonfunctie	64.18	434
106078	36007	391686	Spoorstraat	8		4341AN	Arnemuiden	Middelburg	Zeeland	woonfunctie	64.19	434
106079	36012	391686	Spoorstraat	10		4341AN	Arnemuiden	Middelburg	Zeeland	woonfunctie	64.21	434
106080	36018	391687	Spoorstraat	12		4341AN	Arnemuiden	Middelburg	Zeeland	woonfunctie	64.28	434
106081	36025	391688	Spoorstraat	14		4341AN	Arnemuiden	Middelburg	Zeeland	woonfunctie	64.31	434
106082	36030	391689	Spoorstraat	16		4341AN	Arnemuiden	Middelburg	Zeeland	woonfunctie	64.36	434
106083	36036	391690	Spoorstraat	18		4341AN	Arnemuiden	Middelburg	Zeeland	woonfunctie	64.38	433
106084	36042	391690	Spoorstraat	20		4341AN	Arnemuiden	Middelburg	Zeeland	woonfunctie	64.41	433
106085	36051	391691	Spoorstraat	22		4341AN	Arnemuiden	Middelburg	Zeeland	woonfunctie;overige gebruiksfunctie	64.30	433
106086	36057	391692	Spoorstraat	24		4341AN	Arnemuiden	Middelburg	Zeeland	woonfunctie	64.30	433
106087	36064	391693	Spoorstraat	26		4341AN	Arnemuiden	Middelburg	Zeeland	woonfunctie	64.30	433
106088	36070	391693	Spoorstraat	28		4341AN	Arnemuiden	Middelburg	Zeeland	woonfunctie	64.29	433
106089	36076	391694	Spoorstraat	30		4341AP	Arnemuiden	Middelburg	Zeeland	woonfunctie	64.30	433
106090	36090	391695	Spoorstraat	34		4341AP	Arnemuiden	Middelburg	Zeeland	woonfunctie	64.44	433
106091	36096	391696	Spoorstraat	36		4341AP	Arnemuiden	Middelburg	Zeeland	woonfunctie	64.47	433
106092	36102	391697	Spoorstraat	38		4341AP	Arnemuiden	Middelburg	Zeeland	woonfunctie	64.50	433
106093	36107	391698	Spoorstraat	40		4341AP	Arnemuiden	Middelburg	Zeeland	woonfunctie	64.52	433
106094	36113	391698	Spoorstraat	42		4341AP	Arnemuiden	Middelburg	Zeeland	woonfunctie	64.55	433
106095	36121	391698	Spoorstraat	44		4341AP	Arnemuiden	Middelburg	Zeeland	woonfunctie	64.61	433
106096	36128	391699	Spoorstraat	46		4341AP	Arnemuiden	Middelburg	Zeeland	woonfunctie	64.62	433
106097	36138	391700	Spoorstraat	48		4341AP	Arnemuiden	Middelburg	Zeeland	woonfunctie	64.63	433
106098	36145	391702	Spoorstraat	50		4341AP	Arnemuiden	Middelburg	Zeeland	woonfunctie	64.49	433
106099	36151	391702	Spoorstraat	52		4341AP	Arnemuiden	Middelburg	Zeeland	woonfunctie	64.42	433
106100	36158	391702	Spoorstraat	54		4341AP	Arnemuiden	Middelburg	Zeeland	woonfunctie	64.35	433
106101	36163	391703	Spoorstraat	56		4341AP	Arnemuiden	Middelburg	Zeeland	woonfunctie	64.29	433
106102	36204	391707	Spoorstraat	58		4341AP	Arnemuiden	Middelburg	Zeeland	woonfunctie	64.26	433
106103	36210	391708	Spoorstraat	60		4341AP	Arnemuiden	Middelburg	Zeeland	woonfunctie	64.29	433
106104	36216	391708	Spoorstraat	62		4341AP	Arnemuiden	Middelburg	Zeeland	woonfunctie	64.31	433
106105	36221	391709	Spoorstraat	64		4341AP	Arnemuiden	Middelburg	Zeeland	woonfunctie	64.32	433
288221	35759	391627	Stationsplein	1		4341AT	Arnemuiden	Middelburg	Zeeland	woonfunctie	56.35	434
147520	188584	360585	Bosstraat	2		6095NZ	Baexem	Leudal	Limburg	woonfunctie	63.96	377
147523	188037	360380	Bosstraat	8		6095NZ	Baexem	Leudal	Limburg	woonfunctie;industriefunctie	54.10	377
147527	190455	360634	Duykstraat	14		6095PG	Baexem	Leudal	Limburg	woonfunctie	57.19	379
147477	188559	360343	Horckerstraat	6		6095NM	Baexem	Leudal	Limburg	woonfunctie;industriefunctie	53.97	377
147490	186904	360888	Oudenhofweg	1		6095NR	Baexem	Leudal	Limburg	woonfunctie	60.21	375
147492	186698	360942	Oudenhofweg	3		6095NR	Baexem	Leudal	Limburg	woonfunctie	59.47	374
147515	188987	361084	Schoorstraat	7		6095NW	Baexem	Leudal	Limburg	woonfunctie	50.89	378
147516	189090	361042	Schoorstraat	8		6095NW	Baexem	Leudal	Limburg	woonfunctie;logiesfunctie	51.58	378
147517	189124	361102	Schoorstraat	10		6095NW	Baexem	Leudal	Limburg	woonfunctie	48.40	378
147502	187790	361215	Vestjenshoek	6		6095NT	Baexem	Leudal	Limburg	woonfunctie;industriefunctie	55.89	376
147503	187517	361141	Vestjenshoek	7		6095NT	Baexem	Leudal	Limburg	woonfunctie	60.18	376
147488	187549	360794	Weyerweg	1	A	6095NP	Baexem	Leudal	Limburg	woonfunctie	60.85	376
147487	187546	360809	Weyerweg	1		6095NP	Baexem	Leudal	Limburg	woonfunctie	62.83	376
147489	187451	360834	Weyerweg	2		6095NP	Baexem	Leudal	Limburg	woonfunctie	62.74	376
401764	183045	328628	Aan de Drie Heren	11		6191BH	Beek	Beek	Limburg	woonfunctie	64.50	93
145217	202037	363754	Bussereindseweg	52		5954CH	Beesel	Beesel	Limburg	woonfunctie	60.78	176
145218	202047	363750	Bussereindseweg	54		5954CH	Beesel	Beesel	Limburg	woonfunctie	63.22	176
145216	202068	363772	Bussereindseweg	85		5954CG	Beesel	Beesel	Limburg	woonfunctie	64.17	176
145220	202132	363935	Oude Bosweg	2		5954PJ	Beesel	Beesel	Limburg	woonfunctie	65.46	176
145219	201886	363444	Waterloseweg	3	B	5954NX	Beesel	Beesel	Limburg	woonfunctie	64.09	175
145045	205089	368936	Parallelweg	1		5951AP	Belfeld	Venlo	Limburg	woonfunctie	60.97	186
145046	205059	368891	Parallelweg	2		5951AP	Belfeld	Venlo	Limburg	woonfunctie	61.46	186
145047	204985	368823	Parallelweg	4		5951AP	Belfeld	Venlo	Limburg	woonfunctie	58.48	185
145048	204965	368793	Parallelweg	5		5951AP	Belfeld	Venlo	Limburg	woonfunctie	58.46	185
145085	204701	368385	Patersweg	9		5951NC	Belfeld	Venlo	Limburg	woonfunctie	60.97	185
145086	204639	368242	Patersweg	10		5951NC	Belfeld	Venlo	Limburg	woonfunctie	63.92	184
145087	204603	368199	Patersweg	12		5951NC	Belfeld	Venlo	Limburg	woonfunctie	63.94	184
145088	204716	368234	Patersweg	14		5951NC	Belfeld	Venlo	Limburg	woonfunctie	63.70	184
145043	205150	369007	Rijksweg Zuid	17		5951AM	Belfeld	Venlo	Limburg	woonfunctie	65.33	186
145044	205015	368893	Rijksweg Zuid	19		5951AM	Belfeld	Venlo	Limburg	woonfunctie	53.88	186
145079	205697	369586	Schoolstraat	25		5951CK	Belfeld	Venlo	Limburg	woonfunctie	58.99	187
145080	205691	369600	Schoolstraat	27		5951CK	Belfeld	Venlo	Limburg	woonfunctie	61.45	187
142787	190968	410377	Haart	14		5835CS	Beugen	Boxmeer	Noord-Brabant	woonfunctie	57.10	314
142788	190826	410632	Haart	31		5835CS	Beugen	Boxmeer	Noord-Brabant	woonfunctie	57.84	315
142777	192178	408322	het Ven	2		5835CK	Beugen	Boxmeer	Noord-Brabant	woonfunctie	58.79	310
142778	192203	408249	het Ven	4		5835CK	Beugen	Boxmeer	Noord-Brabant	woonfunctie	60.63	310
142779	192240	408179	het Ven	6		5835CK	Beugen	Boxmeer	Noord-Brabant	woonfunctie	61.01	310
401767	190691	410911	Kwekersweg	5		5835DA	Beugen	Boxmeer	Noord-Brabant	woonfunctie	60.86	315
142781	191915	408661	Molenhei	2		5835CN	Beugen	Boxmeer	Noord-Brabant	woonfunctie	60.60	311
142782	191871	408733	Molenhei	4		5835CN	Beugen	Boxmeer	Noord-Brabant	woonfunctie;industriefunctie	59.82	311
142783	191728	408996	Molenhei	10		5835CN	Beugen	Boxmeer	Noord-Brabant	woonfunctie	59.53	312
142785	191552	409310	Molenhei	12	A	5835CN	Beugen	Boxmeer	Noord-Brabant	woonfunctie	58.92	312

Eindmeldingsnummer	x	y	Straat	huisnummer	Toevoeging	Postcode	Plaats	gemeente	Provincie	Bestemming	Lden	Kaartblad
142784	191571	409274	Molenhei	12		5835CN	Beugen	Boxmeer	Noord-Brabant	woonfunctie	58.88	312
142786	191529	409357	Molenhei	14		5835CN	Beugen	Boxmeer	Noord-Brabant	woonfunctie	59.02	312
142780	191946	408828	Molenheideweg	2		5835CL	Beugen	Boxmeer	Noord-Brabant	woonfunctie	57.90	311
401768	191883	408931	Molenveldweg	7		5835CM	Beugen	Boxmeer	Noord-Brabant	woonfunctie	55.90	311
142775	192064	408546	Voordtstraat	8		5835CH	Beugen	Boxmeer	Noord-Brabant	industriefunctie	57.97	311
142776	192022	408623	Voordtstraat	11		5835CH	Beugen	Boxmeer	Noord-Brabant	woonfunctie	58.95	311
142743	192841	407081	Aert van der Neerstraat	2		5831VR	Boxmeer	Boxmeer	Noord-Brabant	woonfunctie	58.05	308
142744	192839	407085	Aert van der Neerstraat	4		5831VR	Boxmeer	Boxmeer	Noord-Brabant	woonfunctie	58.07	308
142745	192837	407090	Aert van der Neerstraat	6		5831VR	Boxmeer	Boxmeer	Noord-Brabant	woonfunctie	58.08	308
142746	192835	407092	Aert van der Neerstraat	8		5831VR	Boxmeer	Boxmeer	Noord-Brabant	woonfunctie	58.08	308
142747	192832	407096	Aert van der Neerstraat	10		5831VR	Boxmeer	Boxmeer	Noord-Brabant	woonfunctie	58.07	308
142700	192633	407513	de Mahonie	6		5831RM	Boxmeer	Boxmeer	Noord-Brabant	woonfunctie	56.62	309
142701	192612	407516	de Mahonie	8		5831RM	Boxmeer	Boxmeer	Noord-Brabant	woonfunctie	58.98	309
142702	192599	407542	de Mahonie	10		5831RM	Boxmeer	Boxmeer	Noord-Brabant	woonfunctie	59.40	309
142703	192586	407567	de Mahonie	12		5831RM	Boxmeer	Boxmeer	Noord-Brabant	woonfunctie	59.75	309
142704	192577	407589	de Mahonie	14		5831RM	Boxmeer	Boxmeer	Noord-Brabant	woonfunctie	59.87	309
142705	192651	407485	de Sering	35		5831RW	Boxmeer	Boxmeer	Noord-Brabant	woonfunctie	55.77	309
142706	192627	407485	de Sering	37		5831RW	Boxmeer	Boxmeer	Noord-Brabant	woonfunctie	59.28	309
401772	192811	407179	Dieric Boutsstraat	18		5831VN	Boxmeer	Boxmeer	Noord-Brabant	woonfunctie	53.47	308
142740	192785	407195	Dieric Boutsstraat	21		5831VN	Boxmeer	Boxmeer	Noord-Brabant	woonfunctie	57.61	308
142741	192781	407177	Dieric Boutsstraat	23		5831VN	Boxmeer	Boxmeer	Noord-Brabant	woonfunctie	60.52	308
142742	192792	407155	Dieric Boutsstraat	25		5831VN	Boxmeer	Boxmeer	Noord-Brabant	woonfunctie	60.82	308
401771	192774	407257	Floralaan	107		5831TD	Boxmeer	Boxmeer	Noord-Brabant	woonfunctie	55.20	308
401785	192799	406948	Graafseweg	25		5831AA	Boxmeer	Boxmeer	Noord-Brabant	industriefunctie	57.02	308
142402	192784	406982	Graafseweg	27		5831AA	Boxmeer	Boxmeer	Noord-Brabant	woonfunctie	56.32	308
142748	192905	406976	Hans Memlingstraat	1		5831VZ	Boxmeer	Boxmeer	Noord-Brabant	woonfunctie	55.28	308
142749	192902	406982	Hans Memlingstraat	3		5831VZ	Boxmeer	Boxmeer	Noord-Brabant	woonfunctie	55.32	308
142750	192899	406988	Hans Memlingstraat	5		5831VZ	Boxmeer	Boxmeer	Noord-Brabant	woonfunctie	55.35	308
142751	192897	406994	Hans Memlingstraat	7		5831VZ	Boxmeer	Boxmeer	Noord-Brabant	woonfunctie	55.38	308
142752	192893	406998	Hans Memlingstraat	9		5831VZ	Boxmeer	Boxmeer	Noord-Brabant	woonfunctie	55.43	308
142753	192891	407004	Hans Memlingstraat	11		5831VZ	Boxmeer	Boxmeer	Noord-Brabant	woonfunctie	55.46	308
401778	192952	406901	Jan van Goijenstraat	26		5831XG	Boxmeer	Boxmeer	Noord-Brabant	woonfunctie	52.06	308
401779	192943	406921	Jan van Goijenstraat	27		5831XE	Boxmeer	Boxmeer	Noord-Brabant	woonfunctie	50.56	308
142757	192946	406898	Jan van Goijenstraat	28		5831XG	Boxmeer	Boxmeer	Noord-Brabant	woonfunctie	54.46	308
401780	192938	406919	Jan van Goijenstraat	29		5831XE	Boxmeer	Boxmeer	Noord-Brabant	woonfunctie	51.23	308
401781	192933	406915	Jan van Goijenstraat	31		5831XE	Boxmeer	Boxmeer	Noord-Brabant	woonfunctie	51.47	308
401782	192928	406913	Jan van Goijenstraat	33		5831XE	Boxmeer	Boxmeer	Noord-Brabant	woonfunctie	52.36	308
142756	192923	406910	Jan van Goijenstraat	35		5831XE	Boxmeer	Boxmeer	Noord-Brabant	woonfunctie	56.72	308
142765	192977	406837	Jan van Scorelstraat	1		5831XZ	Boxmeer	Boxmeer	Noord-Brabant	woonfunctie	54.15	308
142766	192975	406842	Jan van Scorelstraat	3		5831XZ	Boxmeer	Boxmeer	Noord-Brabant	woonfunctie	54.15	308
142767	192972	406847	Jan van Scorelstraat	5		5831XZ	Boxmeer	Boxmeer	Noord-Brabant	woonfunctie	54.23	308
142768	192968	406853	Jan van Scorelstraat	7		5831XZ	Boxmeer	Boxmeer	Noord-Brabant	woonfunctie	54.25	308
142769	192965	406858	Jan van Scorelstraat	9		5831XZ	Boxmeer	Boxmeer	Noord-Brabant	woonfunctie	54.30	308
142770	192962	406864	Jan van Scorelstraat	11		5831XZ	Boxmeer	Boxmeer	Noord-Brabant	woonfunctie	54.34	308
142771	192960	406869	Jan van Scorelstraat	13		5831XZ	Boxmeer	Boxmeer	Noord-Brabant	woonfunctie	54.39	308
142772	192959	406873	Jan van Scorelstraat	15		5831XZ	Boxmeer	Boxmeer	Noord-Brabant	woonfunctie	54.43	308
401773	192823	407151	Lucas van Leydenstraat	3		5831VM	Boxmeer	Boxmeer	Noord-Brabant	woonfunctie	54.13	308
401774	192827	407118	Lucas van Leydenstraat	22		5831VM	Boxmeer	Boxmeer	Noord-Brabant	woonfunctie	54.10	308
142738	192822	407115	Lucas van Leydenstraat	24		5831VM	Boxmeer	Boxmeer	Noord-Brabant	woonfunctie	57.61	308
142739	192805	407132	Lucas van Leydenstraat	26		5831VM	Boxmeer	Boxmeer	Noord-Brabant	woonfunctie	60.70	308
142758	193014	406788	Meindert Hobbemastraat	14		5831XS	Boxmeer	Boxmeer	Noord-Brabant	woonfunctie	52.75	308
142699	192708	407310	Parallelweg	2		5831RE	Boxmeer	Boxmeer	Noord-Brabant	woonfunctie	58.85	309
401770	192702	407342	Parallelweg	4		5831RE	Boxmeer	Boxmeer	Noord-Brabant	industriefunctie	58.87	309
401775	192924	406955	Peter Paul Rubensstraat	20		5831XD	Boxmeer	Boxmeer	Noord-Brabant	woonfunctie	51.56	308
401776	192919	406952	Peter Paul Rubensstraat	22		5831XD	Boxmeer	Boxmeer	Noord-Brabant	woonfunctie	52.54	308
401777	192913	406949	Peter Paul Rubensstraat	24		5831XD	Boxmeer	Boxmeer	Noord-Brabant	woonfunctie	53.29	308
142754	192909	406946	Peter Paul Rubensstraat	26		5831XD	Boxmeer	Boxmeer	Noord-Brabant	woonfunctie	54.23	308
142755	192903	406943	Peter Paul Rubensstraat	28		5831XD	Boxmeer	Boxmeer	Noord-Brabant	woonfunctie	58.04	308
401769	192591	407302	Rijkevoortseweg	2		5831TG	Boxmeer	Boxmeer	Noord-Brabant	woonfunctie	53.95	309
142707	192604	407334	Rijkevoortseweg	3		5831TG	Boxmeer	Boxmeer	Noord-Brabant	woonfunctie	58.16	309
142708	192506	407545	Rijkevoortseweg	4		5831TG	Boxmeer	Boxmeer	Noord-Brabant	woonfunctie	59.28	309
142709	192595	407380	Rijkevoortseweg	5		5831TG	Boxmeer	Boxmeer	Noord-Brabant	industriefunctie;winkelfunctie	62.74	309
401788	193618	405854	Stationsweg	11		5831CR	Boxmeer	Boxmeer	Noord-Brabant	woonfunctie;industriefunctie	55.01	307
142579	193675	405743	Valendries	10		5831DV	Boxmeer	Boxmeer	Noord-Brabant	industriefunctie	57.74	307
412182	110896	400520	Emerweg	40		4814NB	Breda	Breda	Noord-Brabant	woonfunctie	59.61	522
412180	110849	400531	Emerweg	55		4814NA	Breda	Breda	Noord-Brabant	woonfunctie	60.89	522
412184	110965	400460	Kwakkelhutstraat	104		4814KR	Breda	Breda	Noord-Brabant	bijeenkomstfunctie	63.55	522
142126	202307	390277	Oirloseheide	1		5811BB	Castenray	Venray	Limburg	woonfunctie;industriefunctie	61.39	277
401975	188418	416306	Anne Frankstraat	7		5431TE	Cuijk	Cuijk	Noord-Brabant	woonfunctie	54.26	325
401976	188410	416326	Anne Frankstraat	8		5431TE	Cuijk	Cuijk	Noord-Brabant	woonfunctie	52.83	325
401977	188422	416293	Anne Frankstraat	11		5431TE	Cuijk	Cuijk	Noord-Brabant	woonfunctie	54.25	325
131681	188393	416299	Anne Frankstraat	13		5431TE	Cuijk	Cuijk	Noord-Brabant	woonfunctie	62.35	325
131682	188395	416292	Anne Frankstraat	15		5431TE	Cuijk	Cuijk	Noord-Brabant	woonfunctie	61.66	325
131683	188397	416286	Anne Frankstraat	17		5431TE	Cuijk	Cuijk	Noord-Brabant	woonfunctie	61.60	325
401947	188142	417171	Bottelersdreef	9		5431ZA	Cuijk	Cuijk	Noord-Brabant	woonfunctie	54.42	326
401946	188137	417169	Bottelersdreef	11		5431ZA	Cuijk	Cuijk	Noord-Brabant	woonfunctie	53.62	326
401945	188131	417167	Bottelersdreef	13		5431ZA	Cuijk	Cuijk	Noord-Brabant	woonfunctie	56.12	326
131695	188126	417165	Bottelersdreef	15		5431ZA	Cuijk	Cuijk	Noord-Brabant	woonfunctie	58.11	326
131696	188120	417184	Bottelersdreef	17		5431ZA	Cuijk	Cuijk	Noord-Brabant	woonfunctie	57.78	326
131697	188118	417190	Bottelersdreef	19		5431ZA	Cuijk	Cuijk	Noord-Brabant	woonfunctie	57.77	326
131698	188116	417196	Bottelersdreef	21		5431ZA	Cuijk	Cuijk	Noord-Brabant	woonfunctie	57.76	326
131699	188114	417203	Bottelersdreef	23		5431ZA	Cuijk	Cuijk	Noord-Brabant	woonfunctie	58.32	326
131700	188107	417211	Bottelersdreef	25		5431ZA	Cuijk	Cuijk	Noord-Brabant	woonfunctie	58.35	326
131701	188108	417223	Bottelersdreef	27		5431ZA	Cuijk	Cuijk	Noord-Brabant	woonfunctie	57.91	326
131702	188105	417230	Bottelersdreef	29		5431ZA	Cuijk	Cuijk	Noord-Brabant	woonfunctie	57.91	326
401986	189095	414593	Fazantenveld	26		5431JB	Cuijk	Cuijk	Noord-Brabant	woonfunctie	53.89	322
131462	189073	414580	Fazantenveld	27		5431JB	Cuijk	Cuijk	Noord-Brabant	woonfunctie	61.54	322
131463	189070	414586	Fazantenveld	28		5431JB	Cuijk	Cuijk	Noord-Brabant	woonfunctie	61.48	322
131464	189068	414592	Fazantenveld	29		5431JB	Cuijk	Cuijk	Noord-Brabant	woonfunctie	61.43	322
131465	189065	414598	Fazantenveld	30		5431JB	Cuijk	Cuijk	Noord-Brabant	woonfunctie	61.40	322
131466	189062	414603	Fazantenveld	31		5431JB	Cuijk	Cuijk	Noord-Brabant	woonfunctie	61.41	322
131467	189060	414609	Fazantenveld	32		5431JB	Cuijk	Cuijk	Noord-Brabant	woonfunctie	61.42	322
131468	189078	414553	Fazantenveld	33		5431JB	Cuijk	Cuijk	Noord-Brabant	woonfunctie	62.30	322
131469	189084	414555	Fazantenveld	34		5431JB	Cuijk	Cuijk	Noord-Brabant	woonfunctie	58.24	322
401987	189090	414558	Fazantenveld	35		5431JB	Cuijk	Cuijk	Noord-Brabant	woonfunctie	58.07	322
401988	189098	414561	Fazantenveld	36		5431JB	Cuijk	Cuijk	Noord-Brabant	woonfunctie	58.29	322
401989	189104	414563	Fazantenveld	37		5431JB	Cuijk	Cuijk	Noord-Brabant	woonfunctie	53.44	322
401990	189109	414566	Fazantenveld	38		5431JB	Cuijk	Cuijk	Noord-Brabant	woonfunctie	53.24	322
401991	189123	414528	Fazantenveld	57		5431JC	Cuijk	Cuijk	Noord-Brabant	woonfunctie	54.23	322
401992	189121	414512	Fazantenveld	58		5431JC	Cuijk	Cuijk	Noord-Brabant	woonfunctie	56.13	322
401993	189116	414509	Fazantenveld	59		5431JC	Cuijk	Cuijk	Noord-Brabant	woonfunctie	56.95	322
131470	189110	414506	Fazantenveld	60		5431JC	Cuijk	Cuijk	Noord-Brabant	woonfunctie	58.56	322
131471	189104	414504	Fazantenveld	61		5431JC	Cuijk	Cuijk	Noord-Brabant	woonfunctie	62.72	322
131478	189112	414477	Fazantenveld	62		5431JC	Cuijk	Cuijk	Noord-Brabant	woonfunctie	63.60	322
131479	189121	414481	Fazantenveld	63		5431JC	Cuijk	Cuijk	Noord-Brabant	woonfunctie	59.71	322
401994	189134	414483	Fazantenveld	65		5431JC	Cuijk	Cuijk	Noord-Brabant	woonfunctie	56.33	322
401995	189139	414486	Fazantenveld	66		5431JC	Cuijk	Cuijk	Noord-Brabant	woonfunctie	55.57	322
401996	189145	414489	Fazantenveld	67		5431JC	Cuijk	Cuijk	Noord-Brabant	woonfunctie	54.85	322
401997	189159	414451	Fazantenveld	82		5431JD	Cuijk	Cuijk	Noord-Brabant	woonfunctie	57.73	321
401998	189157	414435	Fazantenveld	83		5431JD	Cuijk	Cuijk	Noord-Brabant	woonfunctie	56.39	321
401999	189151	414432	Fazantenveld	84		5431JD	Cuijk	Cuijk	Noord-Brabant	woonfunctie	58.22	321
131480	189145	414429	Fazantenveld	85		5431JD	Cuijk	Cuijk	Noord-Brabant	woonfunctie	58.22	321
131481	189140	414427	Fazantenveld	86		5431JD	Cuijk	Cuijk	Noord-Brabant	woonfunctie	63.43	321
131487	189151	414401	Fazantenveld	87		5431JD	Cuijk	Cuijk	Noord-Brabant	woonfunctie	62.97	321
131488	189156	414404	Fazantenveld	88		5431JD	Cuijk	Cuijk	Noord-Brabant	woonfunctie	59.18	321
131489	189162	414406	Fazantenveld	89		5431JD	Cuijk	Cuijk	Noord-Brabant	woonfunctie	58.86	321
402000	189169	414406	Fazantenveld	90		5431JD	Cuijk	Cuijk	Noord-Brabant	woonfunctie	59.11	321
402001	189175	414409	Fazantenveld	91		5431JD	Cuijk	Cuijk	Noord-Brabant	woonfunctie	55.04	321
402002	189181	414412	Fazantenveld	92		5431JD	Cuijk	Cuijk	Noord-Brabant	woonfunctie	54.33	321
402003	189195	414374	Fazantenveld	107		5431JE	Cuijk	Cuijk	Noord-Brabant	woonfunctie	57.62	321
402004	189193	414358	Fazantenveld	108		5431JE	Cuijk	Cuijk	Noord-Brabant	woonfunctie	56.51	321
131490	189187	414355	Fazantenveld	109		5431JE	Cuijk	Cuijk	Noord-Brabant	woonfunctie	57.33	321
131491	189182	414352	Fazantenveld	110		5431JE	Cuijk	Cuijk	Noord-Brabant	woonfunctie	58.51	321
131492	189176	414349	Fazantenveld	111		5431JE	Cuijk	Cuijk	Noord-Brabant	woonfunctie	63.46	321
131498	189186	414324	Fazantenveld	112		5431JE	Cuijk	Cuijk	Noord-Brabant	woonfunctie	63.04	321
131505	189193	414325	Fazantenveld	113		5431JE	Cuijk	Cuijk	Noord-Brabant	woonfunctie	61.45	321

Eindmeldingsnummer	x	y	Straat	huisnummer	Toevoeging	Postcode	Plaats	gemeente	Provincie	Bestemming	Lden	Kaartblad
131506	189198	414328	Fazantenveld	114		5431JE	Cuijk	Cuijk	Noord-Brabant	woonfunctie	57.82	321
402005	189205	414329	Fazantenveld	115		5431JE	Cuijk	Cuijk	Noord-Brabant	woonfunctie	56.01	321
402006	189210	414332	Fazantenveld	116		5431JE	Cuijk	Cuijk	Noord-Brabant	woonfunctie	55.68	321
402007	189217	414334	Fazantenveld	117		5431JE	Cuijk	Cuijk	Noord-Brabant	woonfunctie	55.63	321
131507	189211	414273	Fazantenveld	125		5431JE	Cuijk	Cuijk	Noord-Brabant	woonfunctie	62.50	321
131508	189217	414275	Fazantenveld	126		5431JG	Cuijk	Cuijk	Noord-Brabant	woonfunctie	59.59	321
131509	189223	414278	Fazantenveld	127		5431JG	Cuijk	Cuijk	Noord-Brabant	woonfunctie	57.03	321
131510	189229	414281	Fazantenveld	128		5431JG	Cuijk	Cuijk	Noord-Brabant	woonfunctie	56.44	321
402008	189230	414297	Fazantenveld	129		5431JG	Cuijk	Cuijk	Noord-Brabant	woonfunctie	57.30	321
401985	188833	415149	Godfriedstraat	4		5431GK	Cuijk	Cuijk	Noord-Brabant	woonfunctie	52.25	323
131424	188827	415146	Godfriedstraat	6		5431GK	Cuijk	Cuijk	Noord-Brabant	woonfunctie	52.96	323
131425	188819	415144	Godfriedstraat	8		5431GK	Cuijk	Cuijk	Noord-Brabant	woonfunctie	41.86	323
131426	188832	415125	Godfriedstraat	9		5431GK	Cuijk	Cuijk	Noord-Brabant	woonfunctie	55.46	323
131427	188826	415122	Godfriedstraat	11		5431GK	Cuijk	Cuijk	Noord-Brabant	woonfunctie	35.32	323
131429	188844	415079	Graaf Hermanstraat	38		5431GS	Cuijk	Cuijk	Noord-Brabant	woonfunctie	58.17	323
131604	189014	414577	Hapseweg	11		5431PA	Cuijk	Cuijk	Noord-Brabant	woonfunctie	63.05	322
131431	188882	415029	Hertog Karellaan	1		5431GX	Cuijk	Cuijk	Noord-Brabant	woonfunctie	56.99	323
131432	188887	415032	Hertog Karellaan	2		5431GX	Cuijk	Cuijk	Noord-Brabant	woonfunctie	53.19	323
131433	188916	414970	Hertog Karellaan	11		5431GX	Cuijk	Cuijk	Noord-Brabant	woonfunctie	54.96	322
131434	188910	414967	Hertog Karellaan	12		5431GX	Cuijk	Cuijk	Noord-Brabant	woonfunctie	57.56	322
131435	188937	414899	Hertog Karellaan	13		5431GX	Cuijk	Cuijk	Noord-Brabant	woonfunctie	58.10	322
131436	188940	414893	Hertog Karellaan	14		5431GX	Cuijk	Cuijk	Noord-Brabant	woonfunctie	58.14	322
131437	188946	414880	Hertog Karellaan	15		5431GX	Cuijk	Cuijk	Noord-Brabant	woonfunctie	58.18	322
131438	188949	414874	Hertog Karellaan	16		5431GX	Cuijk	Cuijk	Noord-Brabant	woonfunctie	58.17	322
131439	188955	414861	Hertog Karellaan	17		5431GX	Cuijk	Cuijk	Noord-Brabant	woonfunctie	58.09	322
131440	188957	414855	Hertog Karellaan	18		5431GX	Cuijk	Cuijk	Noord-Brabant	woonfunctie	58.05	322
131441	188966	414843	Hertog Karellaan	19		5431GX	Cuijk	Cuijk	Noord-Brabant	woonfunctie	57.57	322
131442	188969	414837	Hertog Karellaan	20		5431GX	Cuijk	Cuijk	Noord-Brabant	woonfunctie	57.55	322
131443	188975	414824	Hertog Karellaan	21		5431GX	Cuijk	Cuijk	Noord-Brabant	woonfunctie	57.59	322
131444	188978	414818	Hertog Karellaan	22		5431GX	Cuijk	Cuijk	Noord-Brabant	woonfunctie	57.61	322
131445	188982	414800	Hertog Karellaan	23		5431GX	Cuijk	Cuijk	Noord-Brabant	woonfunctie	58.17	322
131446	188985	414794	Hertog Karellaan	24		5431GX	Cuijk	Cuijk	Noord-Brabant	woonfunctie	58.23	322
131447	188994	414782	Hertog Karellaan	25		5431GX	Cuijk	Cuijk	Noord-Brabant	woonfunctie	57.89	322
131448	188997	414776	Hertog Karellaan	26		5431GX	Cuijk	Cuijk	Noord-Brabant	woonfunctie	57.93	322
131449	189003	414763	Hertog Karellaan	27		5431GX	Cuijk	Cuijk	Noord-Brabant	woonfunctie	57.91	322
131450	189006	414756	Hertog Karellaan	28		5431GX	Cuijk	Cuijk	Noord-Brabant	woonfunctie	57.91	322
131451	189009	414743	Hertog Karellaan	29		5431GX	Cuijk	Cuijk	Noord-Brabant	woonfunctie	58.26	322
131452	189012	414736	Hertog Karellaan	30		5431GX	Cuijk	Cuijk	Noord-Brabant	woonfunctie	58.22	322
131453	189018	414723	Hertog Karellaan	31		5431GX	Cuijk	Cuijk	Noord-Brabant	woonfunctie	58.17	322
131454	189021	414717	Hertog Karellaan	32		5431GX	Cuijk	Cuijk	Noord-Brabant	woonfunctie	58.18	322
131455	189028	414680	Hertog Karellaan	33		5431GX	Cuijk	Cuijk	Noord-Brabant	woonfunctie	60.96	322
131456	189049	414689	Hertog Karellaan	34		5431GX	Cuijk	Cuijk	Noord-Brabant	woonfunctie	55.54	322
131417	188794	415189	Idastraat	1		5431GJ	Cuijk	Cuijk	Noord-Brabant	woonfunctie	57.28	323
131418	188797	415183	Idastraat	2		5431GJ	Cuijk	Cuijk	Noord-Brabant	woonfunctie	57.33	323
131419	188803	415168	Idastraat	3		5431GJ	Cuijk	Cuijk	Noord-Brabant	woonfunctie	35.20	323
131420	188806	415162	Idastraat	4		5431GJ	Cuijk	Cuijk	Noord-Brabant	woonfunctie	40.72	323
131421	188834	415099	Idastraat	5		5431GJ	Cuijk	Cuijk	Noord-Brabant	woonfunctie	57.77	323
131422	188837	415093	Idastraat	6		5431GJ	Cuijk	Cuijk	Noord-Brabant	woonfunctie	57.94	323
131423	188840	415087	Idastraat	7		5431GJ	Cuijk	Cuijk	Noord-Brabant	woonfunctie	58.10	323
131894	188507	415996	Irenestraat	7		5431tg	Cuijk	Cuijk	Noord-Brabant	woonfunctie	56.39	324
131896	188507	416005	Irenestraat	9		5431tg	Cuijk	Cuijk	Noord-Brabant	woonfunctie	56.68	324
131898	188508	416022	Irenestraat	11		5431tg	Cuijk	Cuijk	Noord-Brabant	woonfunctie	55.34	324
131899	188508	416030	Irenestraat	13		5431tg	Cuijk	Cuijk	Noord-Brabant	woonfunctie	54.71	324
131900	188502	416048	Irenestraat	15		5431tg	Cuijk	Cuijk	Noord-Brabant	woonfunctie	54.32	324
131901	188501	416054	Irenestraat	17		5431tg	Cuijk	Cuijk	Noord-Brabant	woonfunctie	56.18	324
131902	188500	416063	Irenestraat	19		5431tg	Cuijk	Cuijk	Noord-Brabant	woonfunctie	52.70	324
131903	188499	416069	Irenestraat	21		5431tg	Cuijk	Cuijk	Noord-Brabant	woonfunctie	55.26	324
131904	188498	416077	Irenestraat	23		5431tg	Cuijk	Cuijk	Noord-Brabant	woonfunctie	53.30	324
131905	188497	416085	Irenestraat	25		5431tg	Cuijk	Cuijk	Noord-Brabant	woonfunctie	53.78	324
131906	188494	416092	Irenestraat	27		5431tg	Cuijk	Cuijk	Noord-Brabant	woonfunctie	54.67	324
131907	188493	416099	Irenestraat	29		5431tg	Cuijk	Cuijk	Noord-Brabant	woonfunctie	54.72	324
131684	188490	416121	Irenestraat	33	B	5431TG	Cuijk	Cuijk	Noord-Brabant	woonfunctie	54.15	324
401968	188375	416440	Jan Campertstraat	7		5431TC	Cuijk	Cuijk	Noord-Brabant	woonfunctie	54.32	325
401969	188364	416469	Jan Campertstraat	12		5431TC	Cuijk	Cuijk	Noord-Brabant	woonfunctie	54.24	325
131430	188924	414934	Jutta van Nassaulaan	1		5431GV	Cuijk	Cuijk	Noord-Brabant	woonfunctie	57.46	322
131719	188338	416241	Kardinaalsmuts	114		5432AE	Cuijk	Cuijk	Noord-Brabant	woonfunctie	56.99	325
131720	188338	416261	Kardinaalsmuts	116		5432AE	Cuijk	Cuijk	Noord-Brabant	woonfunctie	59.51	325
131721	188337	416267	Kardinaalsmuts	118		5432AC	Cuijk	Cuijk	Noord-Brabant	woonfunctie	59.56	325
131722	188332	416283	Kardinaalsmuts	120		5432AC	Cuijk	Cuijk	Noord-Brabant	woonfunctie	59.29	325
131723	188324	416282	Kardinaalsmuts	122		5432AC	Cuijk	Cuijk	Noord-Brabant	woonfunctie	55.72	325
401964	188315	416280	Kardinaalsmuts	124		5432AC	Cuijk	Cuijk	Noord-Brabant	woonfunctie	55.41	325
401963	188307	416279	Kardinaalsmuts	126		5432AC	Cuijk	Cuijk	Noord-Brabant	woonfunctie	54.09	325
131724	188307	416318	Kardinaalsmuts	162		5432AG	Cuijk	Cuijk	Noord-Brabant	woonfunctie	57.26	325
131725	188306	416323	Kardinaalsmuts	164		5432AG	Cuijk	Cuijk	Noord-Brabant	woonfunctie	57.38	325
131726	188305	416329	Kardinaalsmuts	166		5432AG	Cuijk	Cuijk	Noord-Brabant	woonfunctie	57.54	325
131727	188300	416333	Kardinaalsmuts	168		5432AG	Cuijk	Cuijk	Noord-Brabant	woonfunctie	57.54	325
131728	188299	416339	Kardinaalsmuts	170		5432AG	Cuijk	Cuijk	Noord-Brabant	woonfunctie	57.32	325
131729	188299	416344	Kardinaalsmuts	172		5432AG	Cuijk	Cuijk	Noord-Brabant	woonfunctie	57.38	325
131730	188296	416349	Kardinaalsmuts	174		5432AG	Cuijk	Cuijk	Noord-Brabant	woonfunctie	57.40	325
131731	188295	416358	Kardinaalsmuts	178		5432AG	Cuijk	Cuijk	Noord-Brabant	woonfunctie	57.66	325
131732	188294	416364	Kardinaalsmuts	180		5432AG	Cuijk	Cuijk	Noord-Brabant	woonfunctie	57.70	325
131733	188295	416370	Kardinaalsmuts	182		5432AG	Cuijk	Cuijk	Noord-Brabant	woonfunctie	58.05	325
131734	188295	416376	Kardinaalsmuts	184		5432AG	Cuijk	Cuijk	Noord-Brabant	woonfunctie	58.23	325
131735	188294	416381	Kardinaalsmuts	186		5432AG	Cuijk	Cuijk	Noord-Brabant	woonfunctie	58.30	325
131736	188293	416386	Kardinaalsmuts	188		5432AG	Cuijk	Cuijk	Noord-Brabant	woonfunctie	58.92	325
131737	188292	416390	Kardinaalsmuts	190		5432AG	Cuijk	Cuijk	Noord-Brabant	woonfunctie	58.41	325
401962	188286	416390	Kardinaalsmuts	192		5432AG	Cuijk	Cuijk	Noord-Brabant	woonfunctie	56.38	325
401961	188281	416390	Kardinaalsmuts	194		5432AG	Cuijk	Cuijk	Noord-Brabant	woonfunctie	55.76	325
401960	188276	416391	Kardinaalsmuts	196		5432AG	Cuijk	Cuijk	Noord-Brabant	woonfunctie	54.71	325
401967	188354	416505	Karel Doormanstraat	3		5431TB	Cuijk	Cuijk	Noord-Brabant	woonfunctie	55.96	325
401966	188347	416503	Karel Doormanstraat	5		5431TB	Cuijk	Cuijk	Noord-Brabant	woonfunctie	56.66	325
401965	188340	416501	Karel Doormanstraat	7		5431TB	Cuijk	Cuijk	Noord-Brabant	woonfunctie	57.49	325
131679	188334	416499	Karel Doormanstraat	9		5431TB	Cuijk	Cuijk	Noord-Brabant	woonfunctie	60.29	325
401956	188138	416820	Kattedoorn	44		5432BN	Cuijk	Cuijk	Noord-Brabant	woonfunctie	54.88	326
131769	188150	416824	Kattedoorn	48		5432BN	Cuijk	Cuijk	Noord-Brabant	woonfunctie	55.37	326
131770	188156	416827	Kattedoorn	50		5432BN	Cuijk	Cuijk	Noord-Brabant	woonfunctie	58.71	326
131788	188235	416557	Kruisdistel	1		5432BH	Cuijk	Cuijk	Noord-Brabant	woonfunctie	58.69	325
131789	188206	416630	Kruisdistel	2		5432BK	Cuijk	Cuijk	Noord-Brabant	woonfunctie	57.51	325
131790	188236	416575	Kruisdistel	3		5432BH	Cuijk	Cuijk	Noord-Brabant	woonfunctie	58.44	325
131791	188203	416636	Kruisdistel	4		5432bk	Cuijk	Cuijk	Noord-Brabant	woonfunctie	57.49	325
131792	188220	416601	Kruisdistel	5		5432bh	Cuijk	Cuijk	Noord-Brabant	woonfunctie	57.56	325
131793	188201	416642	Kruisdistel	6		5432bk	Cuijk	Cuijk	Noord-Brabant	woonfunctie	57.91	325
131794	188199	416647	Kruisdistel	8		5432bk	Cuijk	Cuijk	Noord-Brabant	woonfunctie	57.12	325
131795	188196	416654	Kruisdistel	10		5432BK	Cuijk	Cuijk	Noord-Brabant	woonfunctie	57.37	325
131796	188194	416660	Kruisdistel	12		5432BK	Cuijk	Cuijk	Noord-Brabant	woonfunctie	57.31	325
131797	188192	416665	Kruisdistel	14		5432bk	Cuijk	Cuijk	Noord-Brabant	woonfunctie	57.29	325
131798	188190	416670	Kruisdistel	16		5432bk	Cuijk	Cuijk	Noord-Brabant	woonfunctie	57.20	325
131799	188188	416676	Kruisdistel	18		5432bk	Cuijk	Cuijk	Noord-Brabant	woonfunctie	57.13	325
131753	188185	416681	Kruisdistel	20		5432BK	Cuijk	Cuijk	Noord-Brabant	woonfunctie	57.00	325
131754	188185	416690	Kruisdistel	22		5432BK	Cuijk	Cuijk	Noord-Brabant	woonfunctie	57.69	325
131755	188183	416695	Kruisdistel	24		5432BK	Cuijk	Cuijk	Noord-Brabant	woonfunctie	57.27	325
131756	188181	416700	Kruisdistel	26		5432BK	Cuijk	Cuijk	Noord-Brabant	woonfunctie	57.32	325
131757	188179	416706	Kruisdistel	28		5432BK	Cuijk	Cuijk	Noord-Brabant	woonfunctie	57.25	325
131758	188177	416711	Kruisdistel	30		5432BK	Cuijk	Cuijk	Noord-Brabant	woonfunctie	57.23	326
131759	188175	416716	Kruisdistel	32		5432BK	Cuijk	Cuijk	Noord-Brabant	woonfunctie	57.18	326
131760	188173	416722	Kruisdistel	34		5432BK	Cuijk	Cuijk	Noord-Brabant	woonfunctie	57.15	326
131761	188171	416727	Kruisdistel	36		5432BK	Cuijk	Cuijk	Noord-Brabant	woonfunctie	57.13	326
131762	188169	416732	Kruisdistel	38		5432BK	Cuijk	Cuijk	Noord-Brabant	woonfunctie	57.10	326
131763	188167	416738	Kruisdistel	40		5432BK	Cuijk	Cuijk	Noord-Brabant	woonfunctie	57.08	326
131764	188165	416743	Kruisdistel	42		5432BK	Cuijk	Cuijk	Noord-Brabant	woonfunctie	57.03	326
131766	188165	416751	Kruisdistel	44		5432BL	Cuijk	Cuijk	Noord-Brabant	woonfunctie	57.26	326
131767	188162	416756	Kruisdistel	46		5432BL	Cuijk	Cuijk	Noord-Brabant	woonfunctie	57.24	326
131768	188160	416762	Kruisdistel	48		5432BL	Cuijk	Cuijk	Noord-Brabant	woonfunctie	57.24	326
131765	188150	416766	Kruisdistel	52		5432BL	Cuijk	Cuijk	Noord-Brabant	woonfunctie	55.58	326
401955	188344	416594	Mgr Zwijssenstraat	1		5431WR	Cuijk	Cuijk	Noord-Brabant	winkelfunctie	58.64	325
131666	188390	416321	Regiment Stoottroepenstr	2		5431TA	Cuijk	Cuijk	Noord-Brabant	woonfunctie	59.71	325

Eindmeldingsnummer	x	y	Straat	huisnummer	Toevoeging	Postcode	Plaats	gemeente	Provincie	Bestemming	Lden	Kaartblad
131667	188388	416328	Regiment Stoottroepenstr	4		5431TA	Cuijk	Cuijk	Noord-Brabant	woonfunctie	59.70	325
131668	188379	416355	Regiment Stoottroepenstr	6		5431TA	Cuijk	Cuijk	Noord-Brabant	woonfunctie	59.82	325
131669	188377	416362	Regiment Stoottroepenstr	8		5431TA	Cuijk	Cuijk	Noord-Brabant	woonfunctie	59.86	325
131680	188366	416393	Regiment Stoottroepenstr	9		5431TA	Cuijk	Cuijk	Noord-Brabant	woonfunctie	59.80	325
131670	188361	416411	Regiment Stoottroepenstr	10		5431TA	Cuijk	Cuijk	Noord-Brabant	woonfunctie	59.70	325
131671	188359	416416	Regiment Stoottroepenstr	12		5431TA	Cuijk	Cuijk	Noord-Brabant	woonfunctie	59.64	325
131672	188355	416429	Regiment Stoottroepenstr	14		5431TA	Cuijk	Cuijk	Noord-Brabant	woonfunctie	59.56	325
131673	188353	416434	Regiment Stoottroepenstr	16		5431TA	Cuijk	Cuijk	Noord-Brabant	woonfunctie	59.53	325
131674	188344	416463	Regiment Stoottroepenstr	18		5431TA	Cuijk	Cuijk	Noord-Brabant	woonfunctie	59.59	325
131675	188342	416469	Regiment Stoottroepenstr	20		5431TA	Cuijk	Cuijk	Noord-Brabant	woonfunctie	59.62	325
131676	188340	416475	Regiment Stoottroepenstr	22		5431TA	Cuijk	Cuijk	Noord-Brabant	woonfunctie	59.67	325
131677	188338	416481	Regiment Stoottroepenstr	24		5431TA	Cuijk	Cuijk	Noord-Brabant	woonfunctie	59.77	325
401948	188318	416984	Robijnlaan	77		5431ZN	Cuijk	Cuijk	Noord-Brabant	onderwijsfunctie	53.19	326
131743	188273	416411	Sleedoorn	68		5432AL	Cuijk	Cuijk	Noord-Brabant	woonfunctie	59.74	325
131744	188274	416417	Sleedoorn	70		5432AL	Cuijk	Cuijk	Noord-Brabant	woonfunctie	59.74	325
401959	188246	416445	Sleedoorn	71		5432AJ	Cuijk	Cuijk	Noord-Brabant	woonfunctie	55.22	325
131745	188275	416423	Sleedoorn	72		5432AL	Cuijk	Cuijk	Noord-Brabant	woonfunctie	59.74	325
131738	188254	416458	Sleedoorn	73		5432AJ	Cuijk	Cuijk	Noord-Brabant	woonfunctie	57.36	325
131746	188276	416430	Sleedoorn	74		5432AL	Cuijk	Cuijk	Noord-Brabant	woonfunctie	59.74	325
131739	188253	416465	Sleedoorn	75		5432AJ	Cuijk	Cuijk	Noord-Brabant	woonfunctie	57.51	325
131747	188277	416435	Sleedoorn	76		5432AL	Cuijk	Cuijk	Noord-Brabant	woonfunctie	59.74	325
131740	188255	416470	Sleedoorn	77		5432AJ	Cuijk	Cuijk	Noord-Brabant	woonfunctie	57.70	325
131748	188277	416411	Sleedoorn	78		5432AL	Cuijk	Cuijk	Noord-Brabant	woonfunctie	59.74	325
131741	188256	416476	Sleedoorn	79		5432AJ	Cuijk	Cuijk	Noord-Brabant	woonfunctie	57.98	325
131749	188277	416417	Sleedoorn	80		5432AL	Cuijk	Cuijk	Noord-Brabant	woonfunctie	59.74	325
131742	188257	416483	Sleedoorn	81		5432AJ	Cuijk	Cuijk	Noord-Brabant	woonfunctie	58.45	325
131750	188278	416423	Sleedoorn	82		5432AL	Cuijk	Cuijk	Noord-Brabant	woonfunctie	59.74	325
131751	188279	416429	Sleedoorn	84		5432AL	Cuijk	Cuijk	Noord-Brabant	woonfunctie	59.74	325
131752	188280	416435	Sleedoorn	86		5432AL	Cuijk	Cuijk	Noord-Brabant	woonfunctie	59.74	325
401958	188221	416537	Sleedoorn	100		5432AM	Cuijk	Cuijk	Noord-Brabant	woonfunctie	55.62	325
401957	188216	416540	Sleedoorn	102		5432AM	Cuijk	Cuijk	Noord-Brabant	woonfunctie	54.96	325
401970	188404	416371	Titus Brandsmastraat	1		5431TD	Cuijk	Cuijk	Noord-Brabant	woonfunctie	53.49	325
401971	188394	416399	Titus Brandsmastraat	2		5431TD	Cuijk	Cuijk	Noord-Brabant	woonfunctie	53.48	325
401972	188397	416369	Titus Brandsmastraat	3		5431TD	Cuijk	Cuijk	Noord-Brabant	woonfunctie	54.39	325
401973	188389	416398	Titus Brandsmastraat	4		5431TD	Cuijk	Cuijk	Noord-Brabant	woonfunctie	54.70	325
401974	188372	416392	Titus Brandsmastraat	6		5431TD	Cuijk	Cuijk	Noord-Brabant	woonfunctie	57.17	325
401949	188237	416888	Toermalijnlaan	37		5431ZK	Cuijk	Cuijk	Noord-Brabant	woonfunctie	55.93	326
401950	188239	416882	Toermalijnlaan	39		5431ZK	Cuijk	Cuijk	Noord-Brabant	woonfunctie	55.89	326
401951	188241	416875	Toermalijnlaan	41		5431ZK	Cuijk	Cuijk	Noord-Brabant	woonfunctie	55.88	326
401952	188244	416868	Toermalijnlaan	43		5431ZK	Cuijk	Cuijk	Noord-Brabant	woonfunctie	55.85	326
401953	188246	416861	Toermalijnlaan	45		5431ZK	Cuijk	Cuijk	Noord-Brabant	woonfunctie	55.81	326
401954	188248	416854	Toermalijnlaan	47		5431ZK	Cuijk	Cuijk	Noord-Brabant	woonfunctie	55.84	326
131557	189315	414129	Vossehol	24		5431LL	Cuijk	Cuijk	Noord-Brabant	woonfunctie	57.32	321
131558	189312	414119	Vossehol	26		5431LL	Cuijk	Cuijk	Noord-Brabant	woonfunctie	58.05	321
131559	189310	414111	Vossehol	28		5431LL	Cuijk	Cuijk	Noord-Brabant	woonfunctie	58.94	321
131560	189311	414102	Vossehol	30		5431LL	Cuijk	Cuijk	Noord-Brabant	woonfunctie	59.03	321
131561	189313	414093	Vossehol	32		5431LL	Cuijk	Cuijk	Noord-Brabant	woonfunctie	59.41	321
131562	189317	414087	Vossehol	34		5431LL	Cuijk	Cuijk	Noord-Brabant	woonfunctie	59.23	321
131563	189324	414077	Vossehol	36		5431LL	Cuijk	Cuijk	Noord-Brabant	woonfunctie	59.10	321
131564	189326	414071	Vossehol	38		5431LL	Cuijk	Cuijk	Noord-Brabant	woonfunctie	58.95	321
131565	189330	414067	Vossehol	40		5431LL	Cuijk	Cuijk	Noord-Brabant	woonfunctie	59.10	321
131566	189338	414064	Vossehol	42		5431LL	Cuijk	Cuijk	Noord-Brabant	woonfunctie	56.77	321
131567	189345	414060	Vossehol	44		5431LL	Cuijk	Cuijk	Noord-Brabant	woonfunctie	57.08	321
402009	189350	414059	Vossehol	46		5431LL	Cuijk	Cuijk	Noord-Brabant	woonfunctie	55.98	321
131568	189334	414029	Wezelhof	26		5431LN	Cuijk	Cuijk	Noord-Brabant	woonfunctie	60.90	321
131569	189337	414023	Wezelhof	28		5431LN	Cuijk	Cuijk	Noord-Brabant	woonfunctie	60.95	321
131570	189340	414018	Wezelhof	30		5431LN	Cuijk	Cuijk	Noord-Brabant	woonfunctie	60.96	321
131571	189342	414012	Wezelhof	32		5431LN	Cuijk	Cuijk	Noord-Brabant	woonfunctie	60.95	321
131572	189345	414007	Wezelhof	34		5431LN	Cuijk	Cuijk	Noord-Brabant	woonfunctie	60.97	321
131573	189344	413998	Wezelhof	36		5431LN	Cuijk	Cuijk	Noord-Brabant	woonfunctie	62.05	321
131574	189347	413992	Wezelhof	38		5431LN	Cuijk	Cuijk	Noord-Brabant	woonfunctie	62.01	321
131575	189349	413987	Wezelhof	40		5431LN	Cuijk	Cuijk	Noord-Brabant	woonfunctie	62.03	321
131576	189350	413979	Wezelhof	42		5431LN	Cuijk	Cuijk	Noord-Brabant	woonfunctie	62.28	321
131577	189352	413974	Wezelhof	44		5431LN	Cuijk	Cuijk	Noord-Brabant	woonfunctie	62.29	321
131578	189355	413968	Wezelhof	46		5431LN	Cuijk	Cuijk	Noord-Brabant	woonfunctie	62.25	321
131579	189357	413962	Wezelhof	48		5431LN	Cuijk	Cuijk	Noord-Brabant	woonfunctie	62.35	321
131580	189364	413948	Wezelhof	50		5431LN	Cuijk	Cuijk	Noord-Brabant	woonfunctie	61.92	321
131581	189369	413952	Wezelhof	52		5431LN	Cuijk	Cuijk	Noord-Brabant	woonfunctie	58.97	321
131582	189373	413956	Wezelhof	54		5431LN	Cuijk	Cuijk	Noord-Brabant	woonfunctie	58.01	321
131583	189385	413937	Wezelhof	56		5431LN	Cuijk	Cuijk	Noord-Brabant	woonfunctie	60.17	321
131584	189388	413933	Wezelhof	58		5431LN	Cuijk	Cuijk	Noord-Brabant	woonfunctie	58.95	321
131585	189398	413924	Wezelhof	60		5431LN	Cuijk	Cuijk	Noord-Brabant	woonfunctie	58.40	321
131586	189391	413893	Wezelhof	62		5431LN	Cuijk	Cuijk	Noord-Brabant	woonfunctie	64.08	321
131587	189415	413864	Wezelhof	64		5431LN	Cuijk	Cuijk	Noord-Brabant	woonfunctie	61.09	320
131588	189417	413851	Wezelhof	66		5431LN	Cuijk	Cuijk	Noord-Brabant	woonfunctie	62.89	320
131703	188181	416999	Zadelmakersdreef	1		5431ZE	Cuijk	Cuijk	Noord-Brabant	woonfunctie	57.93	326
131704	188179	417006	Zadelmakersdreef	2		5431ZE	Cuijk	Cuijk	Noord-Brabant	woonfunctie	57.96	326
131705	188176	417013	Zadelmakersdreef	3		5431ZE	Cuijk	Cuijk	Noord-Brabant	woonfunctie	57.96	326
131706	188174	417019	Zadelmakersdreef	4		5431ZE	Cuijk	Cuijk	Noord-Brabant	woonfunctie	57.98	326
131707	188172	417026	Zadelmakersdreef	5		5431ZE	Cuijk	Cuijk	Noord-Brabant	woonfunctie	57.98	326
131708	188170	417033	Zadelmakersdreef	6		5431ZE	Cuijk	Cuijk	Noord-Brabant	woonfunctie	57.98	326
131709	188157	417072	Zadelmakersdreef	15		5431ZE	Cuijk	Cuijk	Noord-Brabant	woonfunctie	57.78	326
131710	188155	417079	Zadelmakersdreef	16		5431ZE	Cuijk	Cuijk	Noord-Brabant	woonfunctie	57.72	326
131711	188153	417085	Zadelmakersdreef	17		5431ZE	Cuijk	Cuijk	Noord-Brabant	woonfunctie	57.69	326
131712	188151	417092	Zadelmakersdreef	18		5431ZE	Cuijk	Cuijk	Noord-Brabant	woonfunctie	57.65	326
131713	188149	417099	Zadelmakersdreef	19		5431ZE	Cuijk	Cuijk	Noord-Brabant	woonfunctie	57.63	326
131714	188146	417106	Zadelmakersdreef	20		5431ZE	Cuijk	Cuijk	Noord-Brabant	woonfunctie	57.60	326
131715	188139	417129	Zadelmakersdreef	21		5431ZE	Cuijk	Cuijk	Noord-Brabant	woonfunctie	57.78	326
131716	188137	417135	Zadelmakersdreef	22		5431ZE	Cuijk	Cuijk	Noord-Brabant	woonfunctie	57.79	326
131717	188135	417141	Zadelmakersdreef	23		5431ZE	Cuijk	Cuijk	Noord-Brabant	woonfunctie	57.79	326
131718	188133	417147	Zadelmakersdreef	24		5431ZE	Cuijk	Cuijk	Noord-Brabant	woonfunctie	57.78	326
103420	143961	440023	Parallelweg Oost	12		4103NC	Culemborg	Culemborg	Gelderland	woonfunctie;industriefunctie	54.27	599
410798	189123	345194	Ruijtersweg	9		6101VR	Echt	Echt-Susteren	Limburg	woonfunctie	60.64	145
410797	189123	345174	Ruijtersweg	13		6101VR	Echt	Echt-Susteren	Limburg	woonfunctie	61.00	145
410796	189123	345158	Ruijtersweg	15		6101VR	Echt	Echt-Susteren	Limburg	woonfunctie	60.01	145
410795	189124	345142	Ruijtersweg	17		6101VR	Echt	Echt-Susteren	Limburg	woonfunctie	61.25	145
147835	189121	345069	Ruijtersweg	33		6101VR	Echt	Echt-Susteren	Limburg	woonfunctie	61.02	145
135899	162697	383866	Fuutlaan	21		5613AA	Eindhoven	Eindhoven	Noord-Brabant	woonfunctie	61.13	393
135900	162533	383834	Fuutlaan	23		5613AA	Eindhoven	Eindhoven	Noord-Brabant	woonfunctie	64.03	394
135902	162464	383824	Fuutlaan	25	A	5613AA	Eindhoven	Eindhoven	Noord-Brabant	woonfunctie	60.64	394
135901	162496	383831	Fuutlaan	25		5613AA	Eindhoven	Eindhoven	Noord-Brabant	woonfunctie	63.29	394
135903	162440	383814	Fuutlaan	27		5613AA	Eindhoven	Eindhoven	Noord-Brabant	woonfunctie	61.29	394
135904	162432	383813	Fuutlaan	29		5613AA	Eindhoven	Eindhoven	Noord-Brabant	woonfunctie	61.16	394
135905	162424	383811	Fuutlaan	31		5613AA	Eindhoven	Eindhoven	Noord-Brabant	woonfunctie	60.64	394
135906	162416	383809	Fuutlaan	33		5613AA	Eindhoven	Eindhoven	Noord-Brabant	woonfunctie	60.01	394
135907	162408	383808	Fuutlaan	35		5613AA	Eindhoven	Eindhoven	Noord-Brabant	woonfunctie	59.16	394
135909	162375	383804	Fuutlaan	37	A	5613AA	Eindhoven	Eindhoven	Noord-Brabant	woonfunctie	57.40	394
135910	162352	383802	Fuutlaan	37	D	5613AA	Eindhoven	Eindhoven	Noord-Brabant	woonfunctie	55.34	394
135908	162399	383805	Fuutlaan	37		5613AA	Eindhoven	Eindhoven	Noord-Brabant	woonfunctie	58.46	394
135911	162346	383802	Fuutlaan	39		5613AA	Eindhoven	Eindhoven	Noord-Brabant	woonfunctie	55.15	394
135912	162312	383795	Fuutlaan	41		5613AA	Eindhoven	Eindhoven	Noord-Brabant	woonfunctie	54.23	394
135913	162306	383794	Fuutlaan	43		5613AA	Eindhoven	Eindhoven	Noord-Brabant	woonfunctie	54.26	394
135914	162300	383792	Fuutlaan	45		5613AA	Eindhoven	Eindhoven	Noord-Brabant	woonfunctie	54.24	394
135915	162292	383790	Fuutlaan	47		5613AA	Eindhoven	Eindhoven	Noord-Brabant	woonfunctie	54.19	394
135916	162285	383789	Fuutlaan	49		5613AA	Eindhoven	Eindhoven	Noord-Brabant	woonfunctie	54.19	394
135917	162086	383739	Fuutlaan	51		5613AA	Eindhoven	Eindhoven	Noord-Brabant	woonfunctie	54.15	395
135933	162707	383862	Goorstraat	2		5613BM	Eindhoven	Eindhoven	Noord-Brabant	woonfunctie	61.17	393
135918	162341	383797	Koekoeklaan	1		5613AH	Eindhoven	Eindhoven	Noord-Brabant	woonfunctie	54.88	394
135897	160115	384595	Marconilaan	183		5612HS	Eindhoven	Eindhoven	Noord-Brabant	woonfunctie	59.12	398
135919	162277	383783	Merellaan	1		5613AK	Eindhoven	Eindhoven	Noord-Brabant	woonfunctie	54.20	394
135920	162249	383771	Merellaan	2		5613AL	Eindhoven	Eindhoven	Noord-Brabant	woonfunctie	54.70	394
135686	161527	383605	Stationsplein	26		5611BC	Eindhoven	Eindhoven	Noord-Brabant	winkelfunctie	62.77	395
135687	161508	383602	Stationsplein	28		5611BC	Eindhoven	Eindhoven	Noord-Brabant	bijeenkomstfunctie	62.77	395
135688	161532	383603	Stationsplein	30		5611BC	Eindhoven	Eindhoven	Noord-Brabant	kantoorfunctie	62.77	395
135689	161529	383602	Stationsplein	32		5611BC	Eindhoven	Eindhoven	Noord-Brabant	winkelfunctie	62.77	395
135691	161474	383591	Stationsplein	36		5611BC	Eindhoven	Eindhoven	Noord-Brabant	kantoorfunctie	62.77	396

Eindmeldingsnummer	x	y	Straat	huisnummer	Toevoeging	Postcode	Plaats	gemeente	Provincie	Bestemming	Lden	Kaartblad
135692	161535	383595	Stationsplein	38		5611BC	Eindhoven	Eindhoven	Noord-Brabant	kantoorfunctie	62.77	395
135693	161524	383594	Stationsplein	40		5611BC	Eindhoven	Eindhoven	Noord-Brabant	kantoorfunctie	62.77	395
135694	161527	383589	Stationsplein	42		5611BC	Eindhoven	Eindhoven	Noord-Brabant	kantoorfunctie	62.77	395
135695	161522	383591	Stationsplein	44		5611BC	Eindhoven	Eindhoven	Noord-Brabant	kantoorfunctie	62.77	395
135696	161511	383597	Stationsplein	46		5611BC	Eindhoven	Eindhoven	Noord-Brabant	woonfunctie	62.77	395
135697	161514	383590	Stationsplein	48		5611BB	Eindhoven	Eindhoven	Noord-Brabant	woonfunctie	62.77	395
135665	161516	383588	Stationsplein	49		5611BB	Eindhoven	Eindhoven	Noord-Brabant	woonfunctie	62.77	395
135698	161517	383585	Stationsplein	50		5611BB	Eindhoven	Eindhoven	Noord-Brabant	woonfunctie	62.77	395
135666	161508	383596	Stationsplein	51		5611BB	Eindhoven	Eindhoven	Noord-Brabant	woonfunctie	62.77	395
135699	161519	383589	Stationsplein	52		5611BB	Eindhoven	Eindhoven	Noord-Brabant	woonfunctie	62.77	395
135667	161510	383589	Stationsplein	53		5611BB	Eindhoven	Eindhoven	Noord-Brabant	woonfunctie	62.77	395
135700	161511	383587	Stationsplein	54		5611BB	Eindhoven	Eindhoven	Noord-Brabant	woonfunctie	62.77	395
135668	161512	383584	Stationsplein	55		5611BB	Eindhoven	Eindhoven	Noord-Brabant	woonfunctie	62.77	395
135701	161505	383595	Stationsplein	56		5611BB	Eindhoven	Eindhoven	Noord-Brabant	woonfunctie	62.77	395
135669	161520	383586	Stationsplein	57		5611BB	Eindhoven	Eindhoven	Noord-Brabant	woonfunctie	62.77	395
135702	161507	383588	Stationsplein	58		5611BB	Eindhoven	Eindhoven	Noord-Brabant	woonfunctie	62.77	395
135670	161508	383586	Stationsplein	59		5611BB	Eindhoven	Eindhoven	Noord-Brabant	woonfunctie	62.77	395
135703	161509	383583	Stationsplein	60		5611BB	Eindhoven	Eindhoven	Noord-Brabant	woonfunctie	62.77	395
135671	161506	383583	Stationsplein	61		5611BB	Eindhoven	Eindhoven	Noord-Brabant	woonfunctie	62.77	395
135704	161486	383590	Stationsplein	62		5611BB	Eindhoven	Eindhoven	Noord-Brabant	woonfunctie	62.77	396
135672	161488	383587	Stationsplein	63		5611BB	Eindhoven	Eindhoven	Noord-Brabant	woonfunctie	62.77	396
135705	161489	383584	Stationsplein	64		5611BB	Eindhoven	Eindhoven	Noord-Brabant	woonfunctie	62.77	396
135673	161490	383580	Stationsplein	65		5611BB	Eindhoven	Eindhoven	Noord-Brabant	woonfunctie	62.77	396
135706	161491	383577	Stationsplein	66		5611BB	Eindhoven	Eindhoven	Noord-Brabant	woonfunctie	62.77	396
135674	161484	383589	Stationsplein	67		5611BB	Eindhoven	Eindhoven	Noord-Brabant	woonfunctie	62.77	396
135707	161485	383586	Stationsplein	68		5611BB	Eindhoven	Eindhoven	Noord-Brabant	woonfunctie	62.77	396
135675	161486	383582	Stationsplein	69		5611BB	Eindhoven	Eindhoven	Noord-Brabant	woonfunctie	62.77	396
135708	161487	383579	Stationsplein	70		5611BB	Eindhoven	Eindhoven	Noord-Brabant	woonfunctie	62.77	396
135676	161489	383576	Stationsplein	71		5611BB	Eindhoven	Eindhoven	Noord-Brabant	woonfunctie	62.77	396
135709	161481	383588	Stationsplein	72		5611BB	Eindhoven	Eindhoven	Noord-Brabant	woonfunctie	62.77	396
135677	161482	383585	Stationsplein	73		5611BB	Eindhoven	Eindhoven	Noord-Brabant	woonfunctie	62.77	396
135710	161483	383582	Stationsplein	74		5611BB	Eindhoven	Eindhoven	Noord-Brabant	woonfunctie	62.77	396
135678	161484	383579	Stationsplein	75		5611BB	Eindhoven	Eindhoven	Noord-Brabant	woonfunctie	62.77	396
135711	161485	383576	Stationsplein	76		5611BB	Eindhoven	Eindhoven	Noord-Brabant	woonfunctie	62.77	396
135679	161478	383588	Stationsplein	77		5611BB	Eindhoven	Eindhoven	Noord-Brabant	woonfunctie	62.77	396
135712	161479	383584	Stationsplein	78		5611BB	Eindhoven	Eindhoven	Noord-Brabant	woonfunctie	62.77	396
135680	161481	383581	Stationsplein	79		5611BB	Eindhoven	Eindhoven	Noord-Brabant	woonfunctie	62.77	396
135713	161482	383577	Stationsplein	80		5611BB	Eindhoven	Eindhoven	Noord-Brabant	woonfunctie	62.77	396
135681	161483	383574	Stationsplein	81		5611BB	Eindhoven	Eindhoven	Noord-Brabant	woonfunctie	62.77	396
135714	161475	383587	Stationsplein	82		5611BB	Eindhoven	Eindhoven	Noord-Brabant	woonfunctie	62.77	396
135682	161476	383583	Stationsplein	83		5611BB	Eindhoven	Eindhoven	Noord-Brabant	woonfunctie	62.77	396
135715	161477	383580	Stationsplein	84		5611BB	Eindhoven	Eindhoven	Noord-Brabant	woonfunctie	62.77	396
135683	161479	383577	Stationsplein	85		5611BB	Eindhoven	Eindhoven	Noord-Brabant	woonfunctie	62.77	396
135716	161479	383573	Stationsplein	86		5611BB	Eindhoven	Eindhoven	Noord-Brabant	woonfunctie	62.77	396
135684	161472	383586	Stationsplein	87		5611BB	Eindhoven	Eindhoven	Noord-Brabant	woonfunctie	62.77	396
135717	161473	383582	Stationsplein	88		5611BB	Eindhoven	Eindhoven	Noord-Brabant	woonfunctie	62.77	396
135685	161474	383579	Stationsplein	89		5611BB	Eindhoven	Eindhoven	Noord-Brabant	woonfunctie	62.77	396
135718	161475	383576	Stationsplein	90		5611BB	Eindhoven	Eindhoven	Noord-Brabant	woonfunctie	62.77	396
135719	161469	383585	Stationsplein	92		5611BB	Eindhoven	Eindhoven	Noord-Brabant	woonfunctie	62.77	396
135720	161471	383580	Stationsplein	94		5611BB	Eindhoven	Eindhoven	Noord-Brabant	woonfunctie	62.77	396
135722	161473	383572	Stationsplein	98		5611BB	Eindhoven	Eindhoven	Noord-Brabant	woonfunctie	62.77	396
150220	187015	330794	Daniken	5		6166BE	Geleen	Sittard-Geleen	Limburg	woonfunctie	62.03	106
388834	185514	331471	Parallelweg	48		6161SM	Geleen	Sittard-Geleen	Limburg	woonfunctie	64.78	87
388835	185499	331455	Parallelweg	50	0	6161SM	Geleen	Sittard-Geleen	Limburg	woonfunctie	64.03	87
388836	185499	331455	Parallelweg	52		6161SM	Geleen	Sittard-Geleen	Limburg	woonfunctie	64.03	87
150078	186524	329736	Seipgenstraat	57		6164HN	Geleen	Sittard-Geleen	Limburg	woonfunctie	63.49	108
150079	186517	329716	Seipgenstraat	59		6164HN	Geleen	Sittard-Geleen	Limburg	woonfunctie	63.06	108
150278	186945	330850	Stationstraat	5		6166CB	Geleen	Sittard-Geleen	Limburg	woonfunctie	59.96	106
150279	186952	330864	Stationstraat	6		6166CB	Geleen	Sittard-Geleen	Limburg	woonfunctie	60.47	106
150280	186955	330870	Stationstraat	7		6166CB	Geleen	Sittard-Geleen	Limburg	woonfunctie	60.54	106
150281	186961	330883	Stationstraat	8		6166CB	Geleen	Sittard-Geleen	Limburg	woonfunctie	61.02	106
150282	186964	330889	Stationstraat	9		6166CB	Geleen	Sittard-Geleen	Limburg	woonfunctie	61.29	106
150283	186969	330899	Stationstraat	10		6166CB	Geleen	Sittard-Geleen	Limburg	woonfunctie	61.63	106
150284	186975	330910	Stationstraat	11		6166CB	Geleen	Sittard-Geleen	Limburg	woonfunctie	61.80	106
150285	186978	330915	Stationstraat	12		6166CB	Geleen	Sittard-Geleen	Limburg	woonfunctie	61.89	106
150286	186980	330921	Stationstraat	13		6166CB	Geleen	Sittard-Geleen	Limburg	woonfunctie	61.93	106
150287	186983	330927	Stationstraat	14		6166CB	Geleen	Sittard-Geleen	Limburg	woonfunctie	61.98	106
150288	186986	330932	Stationstraat	15		6166CB	Geleen	Sittard-Geleen	Limburg	woonfunctie	62.02	106
150289	186989	330938	Stationstraat	16		6166CB	Geleen	Sittard-Geleen	Limburg	woonfunctie	62.04	106
152373	180471	326559	Broekhoven	1	A	6243BC	Geulle	Meerssen	Limburg	woonfunctie	59.73	96
152374	180463	326583	Broekhoven	2		6243BC	Geulle	Meerssen	Limburg	woonfunctie	59.87	96
142387	196156	402330	Hultenhoek	14		5826AE	Groeningen	Boxmeer	Noord-Brabant	woonfunctie;gezondheidszorgfunctie	52.05	300
145384	207009	381242	Brandakkersweg	1		5971NX	Grubbenvorst	Horst aan de Maas	Limburg	woonfunctie;industriefunctie	58.30	260
145385	207070	380996	Brandakkersweg	5		5971NX	Grubbenvorst	Horst aan de Maas	Limburg	woonfunctie	60.86	260
145344	207102	381223	Burg. van Kempenstraat	69		5971AB	Grubbenvorst	Horst aan de Maas	Limburg	woonfunctie	61.14	260
145345	207025	381736	Kloosterstraat	75		5971BC	Grubbenvorst	Horst aan de Maas	Limburg	woonfunctie	56.62	261
145346	207012	381742	Kloosterstraat	77		5971BC	Grubbenvorst	Horst aan de Maas	Limburg	woonfunctie	64.64	261
145348	207116	381165	Land van Gelder	11		5971DK	Grubbenvorst	Horst aan de Maas	Limburg	woonfunctie	60.66	260
145349	207122	381195	Land van Gelder	12		5971DK	Grubbenvorst	Horst aan de Maas	Limburg	woonfunctie	56.84	260
145377	206945	381767	Lovendaal	1		5971NT	Grubbenvorst	Horst aan de Maas	Limburg	woonfunctie	61.51	261
145378	206933	381841	Lovendaal	3		5971NT	Grubbenvorst	Horst aan de Maas	Limburg	woonfunctie	61.06	261
145379	206929	381875	Lovendaal	5		5971NT	Grubbenvorst	Horst aan de Maas	Limburg	woonfunctie	61.11	261
145380	206921	381915	Lovendaal	7		5971NT	Grubbenvorst	Horst aan de Maas	Limburg	woonfunctie	60.88	262
145381	206917	381941	Lovendaal	9		5971NT	Grubbenvorst	Horst aan de Maas	Limburg	woonfunctie	60.90	262
145382	206899	382028	Lovendaal	11		5971NT	Grubbenvorst	Horst aan de Maas	Limburg	woonfunctie	60.74	262
145383	206896	382088	Lovendaal	13		5971NT	Grubbenvorst	Horst aan de Maas	Limburg	woonfunctie	61.75	262
145347	207018	381776	Parallelweg	1		5971BG	Grubbenvorst	Horst aan de Maas	Limburg	woonfunctie	60.17	261
409993	169134	373917	Euvelwegen	44		5591TK	Heeze	Heeze-Leende	Noord-Brabant	woonfunctie	65.16	339
414783	170133	385997	Diepenbroek	7		5707DA	Helmond	Helmond	Noord-Brabant	woonfunctie	53.91	244
139683	170119	385907	Diepenbroek	12		5707DA	Helmond	Helmond	Noord-Brabant	woonfunctie;industriefunctie	61.56	244
388911	193217	324174	Prins Clausstraat	63		6433JN	Hoensbroek	Heerlen	Limburg	woonfunctie	59.03	123
388912	193163	324185	Prins Clausstraat	116		6433JR	Hoensbroek	Heerlen	Limburg	bijeenkomstfunctie	63.13	123
388913	193161	324194	Prins Clausstraat	118		6433JR	Hoensbroek	Heerlen	Limburg	woonfunctie	63.23	123
388914	193149	324192	Prins Clausstraat	120		6433JR	Hoensbroek	Heerlen	Limburg	woonfunctie	63.44	123
388915	193133	324199	Prins Clausstraat	124		6433JR	Hoensbroek	Heerlen	Limburg	woonfunctie	63.96	123
388916	193126	324203	Prins Clausstraat	126		6433JR	Hoensbroek	Heerlen	Limburg	woonfunctie	64.35	123
131773	188256	418496	Everdineweerd	29		5433KH	Katwijk NB	Cuijk	Noord-Brabant	woonfunctie	63.01	329
131776	187995	418099	Lange Linden	1		5433NB	Katwijk NB	Cuijk	Noord-Brabant	woonfunctie	57.72	328
312654	188129	418073	Mariagaarde	24		5433KA	Katwijk NB	Cuijk	Noord-Brabant	woonfunctie	57.80	328
146156	185733	360255	Zandstraat	1		6037RH	Kelpen-Oler	Leudal	Limburg	woonfunctie;industriefunctie	48.09	373
146157	185886	360336	Zandstraat	3		6037RH	Kelpen-Oler	Leudal	Limburg	woonfunctie;industriefunctie	49.25	373
410069	199631	323218	Binsfeldstraat	2		6371VH	Landgraaf	Landgraaf	Limburg	woonfunctie	58.49	65
410070	199638	323218	Binsfeldstraat	3		6371VH	Landgraaf	Landgraaf	Limburg	woonfunctie	58.95	65
410071	199652	323219	Binsfeldstraat	4		6371VH	Landgraaf	Landgraaf	Limburg	woonfunctie	59.45	65
410072	199660	323219	Binsfeldstraat	5		6371VH	Landgraaf	Landgraaf	Limburg	woonfunctie	59.55	65
410073	199674	323221	Binsfeldstraat	6		6371VH	Landgraaf	Landgraaf	Limburg	woonfunctie	59.52	65
410074	199681	323222	Binsfeldstraat	7		6371VH	Landgraaf	Landgraaf	Limburg	woonfunctie	59.59	65
410075	199696	323223	Binsfeldstraat	8		6371VH	Landgraaf	Landgraaf	Limburg	woonfunctie	59.64	65
145386	206763	383379	Stationsweg	2		5973RH	Lottum	Horst aan de Maas	Limburg	woonfunctie	57.36	264
145387	206629	383671	Stationsweg	6		5973RH	Lottum	Horst aan de Maas	Limburg	woonfunctie	61.31	264
145388	206626	383678	Stationsweg	8		5973RH	Lottum	Horst aan de Maas	Limburg	woonfunctie	61.34	264
145389	206588	383750	Stationsweg	10		5973RH	Lottum	Horst aan de Maas	Limburg	woonfunctie	61.52	265
145390	206579	383781	Stationsweg	12		5973RH	Lottum	Horst aan de Maas	Limburg	woonfunctie;industriefunctie	60.73	265
145391	206525	383884	Stationsweg	16		5973RH	Lottum	Horst aan de Maas	Limburg	woonfunctie;industriefunctie	60.65	265
409888	178624	320248	Marienwaard	51		6222AM	Maastricht	Maastricht	Limburg	sportfunctie	60.63	23
152075	181818	321139	Houthemerweg	74		6231KW	Meerssen	Meerssen	Limburg	woonfunctie	63.56	51
151279	180533	321543	Proost de Beaufortstraat	1		6231EB	Meerssen	Meerssen	Limburg	gezondheidszorgfunctie	56.43	53
151195	180570	321507	Stationsplein	3		6231CN	Meerssen	Meerssen	Limburg	woonfunctie	63.67	53
151194	180596	321432	Stationstraat	44		6231CM	Meerssen	Meerssen	Limburg	woonfunctie	58.52	53
403249	180420	321450	Zuster Paladiaplantsoen	19		6231CH	Meerssen	Meerssen	Limburg	woonfunctie	63.16	53
403250	180427	321451	Zuster Paladiaplantsoen	20		6231CH	Meerssen	Meerssen	Limburg	woonfunctie	62.88	53
403251	180439	321450	Zuster Paladiaplantsoen	21		6231CH	Meerssen	Meerssen	Limburg	woonfunctie	62.17	53
403252	180446	321451	Zuster Paladiaplantsoen	22		6231CH	Meerssen	Meerssen	Limburg	woonfunctie	63.44	53
403253	180458	321446	Zuster Paladiaplantsoen	23		6231CH	Meerssen	Meerssen	Limburg	woonfunctie	60.76	53
403254	180465	321446	Zuster Paladiaplantsoen	24		6231CH	Meerssen	Meerssen	Limburg	woonfunctie	61.06	53
403255	180473	321447	Zuster Paladiaplantsoen	25		6231CH	Meerssen	Meerssen	Limburg	woonfunctie	61.62	53

Eindmeldingsnummer	x	y	Straat	huisnummer	Toevoeging	Postcode	Plaats	gemeente	Provincie	Bestemming	Lden	Kaartblad
145229	204989	386614	Broekhuizerdijk	46		5962NM	Melderslo	Horst aan de Maas	Limburg	woonfunctie	57.92	270
145228	205109	386673	Broekhuizerdijk	49		5962NL	Melderslo	Horst aan de Maas	Limburg	woonfunctie	56.92	270
145231	204551	387690	Nieuwenhofweg	8		5962NS	Melderslo	Horst aan de Maas	Limburg	woonfunctie	59.54	272
145232	204514	387736	Nieuwenhofweg	10		5962NS	Melderslo	Horst aan de Maas	Limburg	woonfunctie	60.92	272
145233	204476	387814	Nieuwenhofweg	12		5962NS	Melderslo	Horst aan de Maas	Limburg	woonfunctie	61.27	272
410089	204865	387096	Swolgensedijk	16		5962NR	Melderslo	Horst aan de Maas	Limburg	woonfunctie	58.80	271
106064	34291	391564	Nieuwe Kleverskerkseweg	6		4338PP	Middelburg	Middelburg	Zeeland	woonfunctie	62.98	436
410752	187901	339040	Reinald van Gelrestraat	45		6118AD	Nieuwstadt	Echt-Susteren	Limburg	woonfunctie	62.23	135
410753	187894	339041	Reinald van Gelrestraat	47		6118AD	Nieuwstadt	Echt-Susteren	Limburg	woonfunctie	62.33	135
410754	187905	339078	Reinald van Gelrestraat	54		6118BR	Nieuwstadt	Echt-Susteren	Limburg	woonfunctie	59.53	135
113153	89546	388874	Bergsebaan	163		4708RC	Nispen	Roosendaal	Noord-Brabant	woonfunctie	65.08	418
113016	89790	390297	Everlandwegje	4		4709RM	Nispen	Roosendaal	Noord-Brabant	woonfunctie	61.48	421
113017	89759	390418	Everlandwegje	5		4709RM	Nispen	Roosendaal	Noord-Brabant	woonfunctie;industriefunctie	63.27	421
113161	89819	387875	Hollands Diepstraat	5		4709PH	Nispen	Roosendaal	Noord-Brabant	woonfunctie	58.84	417
152820	190382	325963	Daelderpad	1		6361BJ	Nuth	Nuth	Limburg	woonfunctie	63.83	118
152821	190434	325880	Daelderpad	7		6361BJ	Nuth	Nuth	Limburg	woonfunctie	62.05	118
152791	190499	325671	Stationsplein	4		6361BG	Nuth	Nuth	Limburg	woonfunctie;bijeenkomstfunctie	60.11	118
401765	190443	325800	Stationstraat	7		6361BH	Nuth	Nuth	Limburg	industriefunctie	62.86	118
152792	190432	325839	Stationstraat	10		6361BH	Nuth	Nuth	Limburg	woonfunctie	61.20	118
401766	190637	411279	Kruispunt	5		5441PB	Oeffelt	Boxmeer	Noord-Brabant	woonfunctie	55.15	316
409298	200568	391482	Depute Petersstraat	32		5808BC	Oirlo	Venray	Limburg	woonfunctie	57.50	281
409299	200492	391570	Depute Petersstraat	34	A	5808BC	Oirlo	Venray	Limburg	woonfunctie	62.49	281
142108	199901	391976	Gunhoekweg	2		5808AP	Oirlo	Venray	Limburg	woonfunctie	57.17	282
142105	199991	392075	Gunhoekweg	3		5808AP	Oirlo	Venray	Limburg	woonfunctie	57.18	282
142109	199941	391976	Gunhoekweg	4		5808AP	Oirlo	Venray	Limburg	woonfunctie	61.05	282
409302	200212	391731	Haalakker	33		5808AX	Oirlo	Venray	Limburg	woonfunctie	54.65	282
409303	200227	391718	Haalakker	35		5808AX	Oirlo	Venray	Limburg	woonfunctie	54.58	282
409304	200272	391692	Haalakker	53		5808AX	Oirlo	Venray	Limburg	woonfunctie	55.65	281
409305	200286	391680	Haalakker	55		5808AX	Oirlo	Venray	Limburg	woonfunctie	55.79	281
142113	199751	392086	Oirloseweg	1		5808BN	Oirlo	Venray	Limburg	woonfunctie	57.75	282
142100	199176	392571	Oirloseweg	2		5807EG	Oostrum	Venray	Limburg	woonfunctie	61.73	284
142101	199210	392530	Oirloseweg	4		5807EG	Oostrum	Venray	Limburg	woonfunctie;gezondheidszorgfunctie	60.30	284
409313	198453	393656	Ooster Thienweg	22		5807AG	Oostrum	Venray	Limburg	woonfunctie	55.76	286
409314	198444	393669	Ooster Thienweg	24		5807AG	Oostrum	Venray	Limburg	woonfunctie	56.82	286
409315	198443	393677	Ooster Thienweg	26		5807AG	Oostrum	Venray	Limburg	woonfunctie	56.90	286
409316	198442	393686	Ooster Thienweg	28		5807AG	Oostrum	Venray	Limburg	woonfunctie	56.92	286
409317	198440	393694	Ooster Thienweg	30		5807AG	Oostrum	Venray	Limburg	woonfunctie	56.95	286
409318	198439	393704	Ooster Thienweg	32		5807AG	Oostrum	Venray	Limburg	woonfunctie	56.97	286
409319	198438	393711	Ooster Thienweg	34		5807AG	Oostrum	Venray	Limburg	woonfunctie	56.98	286
142102	198187	394666	Rosmolenweg	10		5807EM	Oostrum	Venray	Limburg	woonfunctie	55.09	288
142103	198097	394792	Rosmolenweg	11		5807EM	Oostrum	Venray	Limburg	woonfunctie	49.91	288
409358	198440	393740	Van Broekhuizenstraat	1	A	5807AJ	Oostrum	Venray	Limburg	woonfunctie	56.09	286
409359	198433	393737	Van Broekhuizenstraat	1		5807AJ	Oostrum	Venray	Limburg	woonfunctie	57.39	286
409360	198458	393719	Van Broekhuizenstraat	2		5807AL	Oostrum	Venray	Limburg	woonfunctie	52.48	286
409361	198457	393747	Van Broekhuizenstraat	3	A	5807AJ	Oostrum	Venray	Limburg	woonfunctie	53.34	286
409362	198451	393744	Van Broekhuizenstraat	3		5807AJ	Oostrum	Venray	Limburg	woonfunctie	53.01	286
409363	198476	393754	Van Broekhuizenstraat	7		5807AJ	Oostrum	Venray	Limburg	woonfunctie	48.49	286
409370	198390	393657	Wester Thienweg	15	A	5807BG	Oostrum	Venray	Limburg	woonfunctie	58.41	286
409372	198387	393668	Wester Thienweg	17		5807BG	Oostrum	Venray	Limburg	woonfunctie	58.46	286
289089	30454	387527	Bermweg	31		4388CA	Oost-Souburg	Vlissingen	Zeeland	woonfunctie	55.94	445
289090	30446	387499	Bermweg	39		4388CA	Oost-Souburg	Vlissingen	Zeeland	woonfunctie	56.42	446
289094	30444	387493	Bermweg	41		4388CB	Oost-Souburg	Vlissingen	Zeeland	woonfunctie	56.49	446
289095	30442	387485	Bermweg	43		4388CB	Oost-Souburg	Vlissingen	Zeeland	woonfunctie	56.54	446
289096	30440	387479	Bermweg	45		4388CB	Oost-Souburg	Vlissingen	Zeeland	woonfunctie	56.57	446
289097	30439	387474	Bermweg	47		4388CB	Oost-Souburg	Vlissingen	Zeeland	woonfunctie	56.57	446
289098	30436	387464	Bermweg	49		4388CB	Oost-Souburg	Vlissingen	Zeeland	woonfunctie	56.66	446
289099	30435	387459	Bermweg	51		4388CB	Oost-Souburg	Vlissingen	Zeeland	woonfunctie	56.73	446
289100	30432	387451	Bermweg	53		4388CB	Oost-Souburg	Vlissingen	Zeeland	woonfunctie	56.71	446
289101	30431	387445	Bermweg	55		4388CB	Oost-Souburg	Vlissingen	Zeeland	woonfunctie	56.79	446
289102	30429	387438	Bermweg	57		4388CB	Oost-Souburg	Vlissingen	Zeeland	woonfunctie	56.80	446
289103	30427	387432	Bermweg	59		4388CB	Oost-Souburg	Vlissingen	Zeeland	woonfunctie	57.05	446
289104	30425	387424	Bermweg	61		4388CB	Oost-Souburg	Vlissingen	Zeeland	woonfunctie	57.09	446
289106	30422	387414	Bermweg	63	A	4388CB	Oost-Souburg	Vlissingen	Zeeland	woonfunctie	57.19	446
289105	30424	387419	Bermweg	63		4388CB	Oost-Souburg	Vlissingen	Zeeland	woonfunctie	57.18	446
289107	30412	387367	Bermweg	65		4388CB	Oost-Souburg	Vlissingen	Zeeland	woonfunctie	57.69	446
289108	30410	387357	Bermweg	67		4388CB	Oost-Souburg	Vlissingen	Zeeland	woonfunctie	57.70	446
289111	30394	387269	Bermweg	73		4388GA	Oost-Souburg	Vlissingen	Zeeland	woonfunctie	58.77	446
289112	30393	387263	Bermweg	75		4388GA	Oost-Souburg	Vlissingen	Zeeland	woonfunctie	58.88	446
289113	30392	387257	Bermweg	77		4388GA	Oost-Souburg	Vlissingen	Zeeland	woonfunctie	59.03	446
289114	30391	387252	Bermweg	79		4388GA	Oost-Souburg	Vlissingen	Zeeland	woonfunctie	59.23	446
289115	30386	387222	Bermweg	81		4388GA	Oost-Souburg	Vlissingen	Zeeland	woonfunctie	60.11	446
289116	30385	387217	Bermweg	83		4388GA	Oost-Souburg	Vlissingen	Zeeland	woonfunctie	60.19	446
289117	30384	387210	Bermweg	85		4388GA	Oost-Souburg	Vlissingen	Zeeland	woonfunctie	60.25	446
289118	30383	387204	Bermweg	87		4388GA	Oost-Souburg	Vlissingen	Zeeland	woonfunctie	60.25	446
289119	30382	387198	Bermweg	89		4388GA	Oost-Souburg	Vlissingen	Zeeland	woonfunctie	60.18	446
289120	30381	387191	Bermweg	91		4388GA	Oost-Souburg	Vlissingen	Zeeland	woonfunctie	60.09	446
289121	30379	387179	Bermweg	93		4388GA	Oost-Souburg	Vlissingen	Zeeland	woonfunctie	59.94	446
289122	30379	387173	Bermweg	95		4388GA	Oost-Souburg	Vlissingen	Zeeland	woonfunctie	59.83	446
289123	30378	387166	Bermweg	97		4388GA	Oost-Souburg	Vlissingen	Zeeland	woonfunctie	59.77	446
289124	30377	387160	Bermweg	99		4388GA	Oost-Souburg	Vlissingen	Zeeland	woonfunctie	59.70	446
388458	30373	387150	Bermweg	101		4388GA	Oost-Souburg	Vlissingen	Zeeland	woonfunctie	59.87	446
388459	30372	387144	Bermweg	103		4388GA	Oost-Souburg	Vlissingen	Zeeland	woonfunctie	59.78	446
388460	30371	387138	Bermweg	105		4388GA	Oost-Souburg	Vlissingen	Zeeland	woonfunctie	59.71	446
388461	30370	387131	Bermweg	107		4388GA	Oost-Souburg	Vlissingen	Zeeland	woonfunctie	59.59	446
388462	30369	387125	Bermweg	109		4388GA	Oost-Souburg	Vlissingen	Zeeland	woonfunctie	59.50	446
388463	30369	387120	Bermweg	111		4388GA	Oost-Souburg	Vlissingen	Zeeland	woonfunctie	59.43	446
289109	30419	387390	Dijkstraat	67		4388CK	Oost-Souburg	Vlissingen	Zeeland	woonfunctie	57.05	446
408403	165149	419769	Booglaan	8		5348JJ	Oss	Oss	Noord-Brabant	woonfunctie	61.98	553
408533	165184	419771	Spoorlaan	88		5348KD	Oss	Oss	Noord-Brabant	woonfunctie	63.73	553
308890	165193	419767	Spoorlaan	90		5348KD	Oss	Oss	Noord-Brabant	woonfunctie	64.50	553
308891	165205	419771	Spoorlaan	92		5348KD	Oss	Oss	Noord-Brabant	woonfunctie	64.37	553
308892	165211	419773	Spoorlaan	94		5348KD	Oss	Oss	Noord-Brabant	woonfunctie	64.26	553
308893	165571	419818	Spoorlaan	128		5348KE	Oss	Oss	Noord-Brabant	woonfunctie	62.68	554
308894	165577	419818	Spoorlaan	130		5348KE	Oss	Oss	Noord-Brabant	woonfunctie	62.64	554
308895	165599	419817	Spoorlaan	132		5348KE	Oss	Oss	Noord-Brabant	woonfunctie	62.93	554
308896	165606	419817	Spoorlaan	134		5348KE	Oss	Oss	Noord-Brabant	woonfunctie	63.04	554
308898	165680	419818	Spoorlaan	142	A	5348KE	Oss	Oss	Noord-Brabant	woonfunctie	63.74	554
308900	165687	419817	Spoorlaan	144	A	5348KE	Oss	Oss	Noord-Brabant	woonfunctie	64.08	554
408503	165704	419815	Spoorlaan	146	A	5348KE	Oss	Oss	Noord-Brabant	woonfunctie	64.27	554
408504	165704	419815	Spoorlaan	148	A	5348KE	Oss	Oss	Noord-Brabant	woonfunctie	64.27	554
408505	165721	419816	Spoorlaan	150	A	5348KE	Oss	Oss	Noord-Brabant	woonfunctie	64.15	554
408506	165728	419815	Spoorlaan	152	A	5348KE	Oss	Oss	Noord-Brabant	woonfunctie	64.06	554
145191	203731	366924	Frans Halsstraat	2		5953HX	Reuver	Beesel	Limburg	woonfunctie	62.33	182
145215	203778	367005	Klaashofweg	12		5953JH	Reuver	Beesel	Limburg	woonfunctie	62.32	182
145097	203150	366062	Rijksweg	17		5953AA	Reuver	Beesel	Limburg	woonfunctie	63.18	180
145098	203152	366068	Rijksweg	19		5953AA	Reuver	Beesel	Limburg	woonfunctie	62.78	180
145099	203160	366087	Rijksweg	21		5953AA	Reuver	Beesel	Limburg	woonfunctie	62.57	180
145100	203168	366111	Rijksweg	23		5953AA	Reuver	Beesel	Limburg	woonfunctie	59.39	180
145192	203587	366706	Vincent van Goghstraat	1		5953JD	Reuver	Beesel	Limburg	woonfunctie	62.23	181
145193	203590	366712	Vincent van Goghstraat	2		5953JD	Reuver	Beesel	Limburg	woonfunctie	62.11	181
145194	203594	366716	Vincent van Goghstraat	3		5953JD	Reuver	Beesel	Limburg	woonfunctie	62.06	181
145195	203596	366720	Vincent van Goghstraat	4		5953JD	Reuver	Beesel	Limburg	woonfunctie	61.98	181
145196	203601	366725	Vincent van Goghstraat	5		5953JD	Reuver	Beesel	Limburg	woonfunctie	61.92	181
145197	203607	366732	Vincent van Goghstraat	6		5953JD	Reuver	Beesel	Limburg	woonfunctie	61.82	181
145198	203661	366831	Vincent van Goghstraat	17		5953JE	Reuver	Beesel	Limburg	woonfunctie	60.30	182
145199	203666	366835	Vincent van Goghstraat	18		5953JE	Reuver	Beesel	Limburg	woonfunctie	60.47	182
145200	203672	366841	Vincent van Goghstraat	19		5953JE	Reuver	Beesel	Limburg	woonfunctie	60.65	182
145201	203674	366844	Vincent van Goghstraat	20		5953JE	Reuver	Beesel	Limburg	woonfunctie	60.86	182
145202	203685	366856	Vincent van Goghstraat	21		5953JE	Reuver	Beesel	Limburg	woonfunctie	61.38	182
145203	203690	366862	Vincent van Goghstraat	22		5953JE	Reuver	Beesel	Limburg	woonfunctie	61.50	182
145204	203693	366866	Vincent van Goghstraat	23		5953JE	Reuver	Beesel	Limburg	woonfunctie	61.65	182
145205	203697	366869	Vincent van Goghstraat	24		5953JE	Reuver	Beesel	Limburg	woonfunctie	61.81	182
145206	203707	366880	Vincent van Goghstraat	25		5953JE	Reuver	Beesel	Limburg	woonfunctie	62.13	182
145207	203710	366885	Vincent van Goghstraat	26		5953JE	Reuver	Beesel	Limburg	woonfunctie	62.41	182
145208	203715	366889	Vincent van Goghstraat	27		5953JE	Reuver	Beesel	Limburg	woonfunctie	62.53	182
145209	203718	366893	Vincent van Goghstraat	28		5953JE	Reuver	Beesel	Limburg	woonfunctie	62.75	182

Eindmeldingsnummer	x	y	Straat	huisnummer	Toevoeging	Postcode	Plaats	gemeente	Provincie	Bestemming	Lden	Kaartblad
145210	203744	366931	Vincent van Goghstraat	29		5953JE	Reuver	Beesel	Limburg	woonfunctie;logiesfunctie	62.63	182
145211	203753	366949	Vincent van Goghstraat	30		5953JE	Reuver	Beesel	Limburg	woonfunctie	62.55	182
145212	203760	366956	Vincent van Goghstraat	31		5953JE	Reuver	Beesel	Limburg	woonfunctie	62.55	182
145213	203770	366976	Vincent van Goghstraat	32		5953JE	Reuver	Beesel	Limburg	woonfunctie	62.31	182
145214	203777	366984	Vincent van Goghstraat	33		5953JE	Reuver	Beesel	Limburg	woonfunctie	62.33	182
142599	191593	408246	Hoogeindsestraat	36		5447PE	Rijkevoort	Boxmeer	Noord-Brabant	woonfunctie	38.73	311
146200	198380	357850	Loijveldweg	2		6041AE	Roermond	Roermond	Limburg	woonfunctie	60.97	164
146201	198468	358004	Loijveldweg	6		6041AE	Roermond	Roermond	Limburg	woonfunctie	59.06	165
146651	196963	354813	Maastrichterweg	25		6041NZ	Roermond	Roermond	Limburg	woonfunctie;bijeenkomstfunctie	65.19	162
293359	90436	394783	Burg Schoonheijtstraat	1		4701LS	Roosendaal	Roosendaal	Noord-Brabant	woonfunctie	61.23	427
111312	90422	394774	Burg Schoonheijtstraat	2		4701LV	Roosendaal	Roosendaal	Noord-Brabant	woonfunctie	61.63	427
111858	91812	395611	Chr Huijgensstraat	10		4702RZ	Roosendaal	Roosendaal	Noord-Brabant	woonfunctie	55.83	548
111859	91830	395611	Chr Huijgensstraat	12		4702RZ	Roosendaal	Roosendaal	Noord-Brabant	woonfunctie	54.54	548
111860	91860	395623	Chr Huijgensstraat	14		4702RZ	Roosendaal	Roosendaal	Noord-Brabant	woonfunctie	54.31	548
111861	91872	395621	Chr Huijgensstraat	16		4702RZ	Roosendaal	Roosendaal	Noord-Brabant	woonfunctie	54.25	548
111863	91107	395358	Christineplein	1		4702VJ	Roosendaal	Roosendaal	Noord-Brabant	woonfunctie	52.84	429
111313	90576	394883	Dokter Lemmensstraat	29		4701LX	Roosendaal	Roosendaal	Noord-Brabant	woonfunctie	50.45	428
112893	91092	395375	Groenstraat	1	A	4702VD	Roosendaal	Roosendaal	Noord-Brabant	woonfunctie	52.57	429
112894	91099	395377	Groenstraat	1	B	4702VD	Roosendaal	Roosendaal	Noord-Brabant	woonfunctie	53.22	429
112895	91105	395378	Groenstraat	1	C	4702VD	Roosendaal	Roosendaal	Noord-Brabant	woonfunctie	52.69	429
112892	91123	395381	Groenstraat	1		4702VD	Roosendaal	Roosendaal	Noord-Brabant	woonfunctie	52.19	429
112896	91131	395383	Groenstraat	3		4702VD	Roosendaal	Roosendaal	Noord-Brabant	woonfunctie	52.20	429
112897	91070	395351	Groenstraat	4		4702VG	Roosendaal	Roosendaal	Noord-Brabant	woonfunctie	58.42	429
112898	91136	395384	Groenstraat	5		4702VD	Roosendaal	Roosendaal	Noord-Brabant	woonfunctie	52.47	429
112899	91076	395352	Groenstraat	6		4702VG	Roosendaal	Roosendaal	Noord-Brabant	woonfunctie	58.00	429
112900	91141	395385	Groenstraat	7		4702VD	Roosendaal	Roosendaal	Noord-Brabant	woonfunctie	51.94	429
112901	91082	395354	Groenstraat	8		4702VG	Roosendaal	Roosendaal	Noord-Brabant	woonfunctie	57.57	429
112902	91146	395385	Groenstraat	9		4702VD	Roosendaal	Roosendaal	Noord-Brabant	woonfunctie	53.49	429
112903	91087	395355	Groenstraat	10		4702VG	Roosendaal	Roosendaal	Noord-Brabant	woonfunctie	57.08	429
112904	91151	395386	Groenstraat	11		4702VD	Roosendaal	Roosendaal	Noord-Brabant	woonfunctie	53.01	429
112905	91133	395363	Groenstraat	12		4702VG	Roosendaal	Roosendaal	Noord-Brabant	woonfunctie	54.23	429
112906	91156	395387	Groenstraat	13		4702VD	Roosendaal	Roosendaal	Noord-Brabant	woonfunctie	52.52	429
112868	92202	396708	Meirestraat	39		4705RG	Roosendaal	Roosendaal	Noord-Brabant	woonfunctie	62.31	450
111864	90720	394933	Spoorstraat	10		4702VK	Roosendaal	Roosendaal	Noord-Brabant	woonfunctie	49.25	428
293765	91129	395471	Spoorstraat	11		4702VV	Roosendaal	Roosendaal	Noord-Brabant	woonfunctie	64.63	429
111867	90730	394943	Spoorstraat	12	A	4702VK	Roosendaal	Roosendaal	Noord-Brabant	woonfunctie	49.89	428
111868	90736	394948	Spoorstraat	12	B	4702VK	Roosendaal	Roosendaal	Noord-Brabant	woonfunctie	49.94	428
111866	90726	394938	Spoorstraat	12		4702VK	Roosendaal	Roosendaal	Noord-Brabant	woonfunctie	49.63	428
111869	90741	394953	Spoorstraat	14	A	4702VK	Roosendaal	Roosendaal	Noord-Brabant	woonfunctie	49.94	428
111870	90746	394958	Spoorstraat	14	B	4702VK	Roosendaal	Roosendaal	Noord-Brabant	woonfunctie	49.94	428
111871	90756	394961	Spoorstraat	16		4702VK	Roosendaal	Roosendaal	Noord-Brabant	woonfunctie	48.61	428
111872	90760	394965	Spoorstraat	18		4702VK	Roosendaal	Roosendaal	Noord-Brabant	woonfunctie	49.39	428
111873	90766	394971	Spoorstraat	20		4702VK	Roosendaal	Roosendaal	Noord-Brabant	woonfunctie	48.80	428
111874	90771	394976	Spoorstraat	22		4702VK	Roosendaal	Roosendaal	Noord-Brabant	woonfunctie	48.96	428
111875	90777	394982	Spoorstraat	24		4702VK	Roosendaal	Roosendaal	Noord-Brabant	woonfunctie	48.53	428
111876	90781	394986	Spoorstraat	26		4702VK	Roosendaal	Roosendaal	Noord-Brabant	woonfunctie	48.26	428
111877	90786	394993	Spoorstraat	28		4702VK	Roosendaal	Roosendaal	Noord-Brabant	woonfunctie	48.20	428
111880	90806	395013	Spoorstraat	32		4702VL	Roosendaal	Roosendaal	Noord-Brabant	woonfunctie	48.66	428
111881	90812	395019	Spoorstraat	34		4702VL	Roosendaal	Roosendaal	Noord-Brabant	woonfunctie	48.32	428
111943	91221	395489	Spoorstraat	35		4702VV	Roosendaal	Roosendaal	Noord-Brabant	woonfunctie	55.94	429
111882	90819	395025	Spoorstraat	36		4702VL	Roosendaal	Roosendaal	Noord-Brabant	woonfunctie	48.01	428
111944	91226	395490	Spoorstraat	37		4702VV	Roosendaal	Roosendaal	Noord-Brabant	woonfunctie	56.18	429
111883	90824	395031	Spoorstraat	38		4702VL	Roosendaal	Roosendaal	Noord-Brabant	woonfunctie	47.76	428
111945	91234	395492	Spoorstraat	39		4702VV	Roosendaal	Roosendaal	Noord-Brabant	woonfunctie	56.23	429
111884	90830	395036	Spoorstraat	40		4702VL	Roosendaal	Roosendaal	Noord-Brabant	woonfunctie	47.96	428
111946	91239	395499	Spoorstraat	41		4702VV	Roosendaal	Roosendaal	Noord-Brabant	woonfunctie	56.89	429
111885	90834	395042	Spoorstraat	42		4702VL	Roosendaal	Roosendaal	Noord-Brabant	woonfunctie	47.95	428
111886	90842	395048	Spoorstraat	44		4702VL	Roosendaal	Roosendaal	Noord-Brabant	woonfunctie	47.89	428
111887	90846	395053	Spoorstraat	46		4702VL	Roosendaal	Roosendaal	Noord-Brabant	woonfunctie	47.95	428
111888	90853	395059	Spoorstraat	48		4702VL	Roosendaal	Roosendaal	Noord-Brabant	woonfunctie	47.81	428
111889	90858	395064	Spoorstraat	50		4702VL	Roosendaal	Roosendaal	Noord-Brabant	woonfunctie	47.78	428
111890	90864	395070	Spoorstraat	52		4702VL	Roosendaal	Roosendaal	Noord-Brabant	woonfunctie	47.92	428
111891	90871	395077	Spoorstraat	54		4702VL	Roosendaal	Roosendaal	Noord-Brabant	woonfunctie	47.98	428
111892	90884	395089	Spoorstraat	56		4702VL	Roosendaal	Roosendaal	Noord-Brabant	woonfunctie	48.25	428
111893	90903	395108	Spoorstraat	58		4702VL	Roosendaal	Roosendaal	Noord-Brabant	woonfunctie	48.89	428
111894	90908	395113	Spoorstraat	60		4702VL	Roosendaal	Roosendaal	Noord-Brabant	woonfunctie	49.61	428
111895	90916	395121	Spoorstraat	62		4702VL	Roosendaal	Roosendaal	Noord-Brabant	woonfunctie	49.71	428
111896	90919	395126	Spoorstraat	64		4702VL	Roosendaal	Roosendaal	Noord-Brabant	woonfunctie	50.93	428
111897	90922	395131	Spoorstraat	66		4702VL	Roosendaal	Roosendaal	Noord-Brabant	woonfunctie	51.36	428
111898	90925	395136	Spoorstraat	68		4702VL	Roosendaal	Roosendaal	Noord-Brabant	woonfunctie	51.84	428
111899	90928	395141	Spoorstraat	70		4702VL	Roosendaal	Roosendaal	Noord-Brabant	woonfunctie	52.79	428
111900	90931	395146	Spoorstraat	72		4702VL	Roosendaal	Roosendaal	Noord-Brabant	woonfunctie	51.36	428
111901	90934	395151	Spoorstraat	74		4702VL	Roosendaal	Roosendaal	Noord-Brabant	woonfunctie	51.80	428
111902	90937	395156	Spoorstraat	76		4702VL	Roosendaal	Roosendaal	Noord-Brabant	woonfunctie	52.17	428
111903	90940	395161	Spoorstraat	78		4702VL	Roosendaal	Roosendaal	Noord-Brabant	woonfunctie	53.99	428
111904	90944	395169	Spoorstraat	80		4702VM	Roosendaal	Roosendaal	Noord-Brabant	woonfunctie	52.65	428
111905	90949	395177	Spoorstraat	82		4702VM	Roosendaal	Roosendaal	Noord-Brabant	woonfunctie	54.57	428
411213	90960	395194	Spoorstraat	84		4702VM	Roosendaal	Roosendaal	Noord-Brabant	woonfunctie	54.27	428
111906	90966	395214	Spoorstraat	86		4702VM	Roosendaal	Roosendaal	Noord-Brabant	woonfunctie	54.64	428
111907	90969	395219	Spoorstraat	88		4702VM	Roosendaal	Roosendaal	Noord-Brabant	woonfunctie	54.85	428
111908	91010	395286	Spoorstraat	106		4702VM	Roosendaal	Roosendaal	Noord-Brabant	woonfunctie	57.78	429
111909	91018	395294	Spoorstraat	108		4702VM	Roosendaal	Roosendaal	Noord-Brabant	industriefunctie;winkelfunctie	58.48	429
111910	91028	395314	Spoorstraat	114		4702VM	Roosendaal	Roosendaal	Noord-Brabant	woonfunctie	58.36	429
111911	91031	395320	Spoorstraat	116		4702VM	Roosendaal	Roosendaal	Noord-Brabant	woonfunctie	58.45	429
111912	91035	395327	Spoorstraat	118		4702VM	Roosendaal	Roosendaal	Noord-Brabant	woonfunctie	58.60	429
111913	91037	395331	Spoorstraat	120		4702VM	Roosendaal	Roosendaal	Noord-Brabant	woonfunctie	58.73	429
111914	91041	395337	Spoorstraat	122		4702VM	Roosendaal	Roosendaal	Noord-Brabant	woonfunctie	58.86	429
111915	91047	395347	Spoorstraat	124		4702VM	Roosendaal	Roosendaal	Noord-Brabant	woonfunctie	59.07	429
111916	91067	395383	Spoorstraat	126		4702VN	Roosendaal	Roosendaal	Noord-Brabant	woonfunctie	59.57	429
111917	91070	395388	Spoorstraat	128		4702VN	Roosendaal	Roosendaal	Noord-Brabant	woonfunctie	59.77	429
111918	91079	395400	Spoorstraat	132		4702VN	Roosendaal	Roosendaal	Noord-Brabant	woonfunctie	60.15	429
111919	91080	395405	Spoorstraat	136		4702VN	Roosendaal	Roosendaal	Noord-Brabant	woonfunctie	60.49	429
111920	91084	395411	Spoorstraat	138		4702VN	Roosendaal	Roosendaal	Noord-Brabant	woonfunctie	60.71	429
111921	91086	395416	Spoorstraat	140		4702VN	Roosendaal	Roosendaal	Noord-Brabant	woonfunctie	60.89	429
111922	91091	395423	Spoorstraat	142		4702VN	Roosendaal	Roosendaal	Noord-Brabant	woonfunctie	61.17	429
111923	91094	395428	Spoorstraat	144		4702VN	Roosendaal	Roosendaal	Noord-Brabant	woonfunctie	61.39	429
111925	91102	395436	Spoorstraat	146	A	4702VN	Roosendaal	Roosendaal	Noord-Brabant	woonfunctie	61.60	429
111924	91097	395433	Spoorstraat	146		4702VN	Roosendaal	Roosendaal	Noord-Brabant	woonfunctie	61.96	429
111926	91110	395438	Spoorstraat	148		4702VN	Roosendaal	Roosendaal	Noord-Brabant	woonfunctie	61.31	429
111927	91116	395440	Spoorstraat	150		4702VN	Roosendaal	Roosendaal	Noord-Brabant	woonfunctie	61.03	429
111928	91129	395443	Spoorstraat	152		4702VN	Roosendaal	Roosendaal	Noord-Brabant	woonfunctie	60.16	429
111929	91133	395445	Spoorstraat	154		4702VN	Roosendaal	Roosendaal	Noord-Brabant	woonfunctie	59.74	429
111930	91138	395446	Spoorstraat	156		4702VN	Roosendaal	Roosendaal	Noord-Brabant	woonfunctie	59.25	429
111931	91143	395447	Spoorstraat	158		4702VN	Roosendaal	Roosendaal	Noord-Brabant	woonfunctie	58.80	429
111932	91148	395449	Spoorstraat	160		4702VP	Roosendaal	Roosendaal	Noord-Brabant	woonfunctie	58.05	429
111933	91153	395450	Spoorstraat	162		4702VP	Roosendaal	Roosendaal	Noord-Brabant	woonfunctie	57.49	429
111934	91158	395451	Spoorstraat	164		4702VP	Roosendaal	Roosendaal	Noord-Brabant	woonfunctie	56.85	429
111935	91164	395453	Spoorstraat	166		4702VP	Roosendaal	Roosendaal	Noord-Brabant	woonfunctie	56.37	429
111936	91169	395454	Spoorstraat	168		4702VP	Roosendaal	Roosendaal	Noord-Brabant	woonfunctie	55.93	429
111878	91174	395455	Spoorstraat	170		4702VP	Roosendaal	Roosendaal	Noord-Brabant	woonfunctie	55.51	429
111879	91178	395457	Spoorstraat	172		4702VP	Roosendaal	Roosendaal	Noord-Brabant	woonfunctie	54.95	429
111937	91183	395458	Spoorstraat	174		4702VP	Roosendaal	Roosendaal	Noord-Brabant	woonfunctie	54.48	429
111938	91188	395459	Spoorstraat	176		4702VP	Roosendaal	Roosendaal	Noord-Brabant	woonfunctie	54.05	429
111939	91193	395460	Spoorstraat	178		4702VP	Roosendaal	Roosendaal	Noord-Brabant	woonfunctie	53.55	429
111940	91199	395462	Spoorstraat	180		4702VP	Roosendaal	Roosendaal	Noord-Brabant	woonfunctie	53.42	429
111941	91204	395463	Spoorstraat	182		4702VP	Roosendaal	Roosendaal	Noord-Brabant	woonfunctie	53.16	429
111942	91209	395464	Spoorstraat	184		4702VP	Roosendaal	Roosendaal	Noord-Brabant	woonfunctie	53.34	429
111947	90731	394998	Stationsplein	5		4702VX	Roosendaal	Roosendaal	Noord-Brabant	woonfunctie	50.95	428
111951	90615	394907	Stationsplein	10		4702VZ	Roosendaal	Roosendaal	Noord-Brabant	woonfunctie	52.60	428
111952	90610	394906	Stationsplein	11		4702VZ	Roosendaal	Roosendaal	Noord-Brabant	woonfunctie	53.01	428
111953	90604	394906	Stationsplein	12		4702VZ	Roosendaal	Roosendaal	Noord-Brabant	woonfunctie	53.53	428
111954	90558	394901	Stationsplein	15		4702VZ	Roosendaal	Roosendaal	Noord-Brabant	woonfunctie	57.95	428
111330	90386	394742	Stationsstraat	29		4701NB	Roosendaal	Roosendaal	Noord-Brabant	woonfunctie	62.91	427
111331	90391	394747	Stationsstraat	30		4701NB	Roosendaal	Roosendaal	Noord-Brabant	woonfunctie	62.78	427
111332	90396	394752	Stationsstraat	31		4701NB	Roosendaal	Roosendaal	Noord-Brabant	woonfunctie	62.55	427
111333	90401	394757	Stationsstraat	32		4701NB	Roosendaal	Roosendaal	Noord-Brabant	woonfunctie	62.34	427

Eindmeldingsnummer	x	y	Straat	huisnummer	Toevoeging	Postcode	Plaats	gemeente	Provincie	Bestemming	Lden	Kaartblad
111334	90406	394762	Stationsstraat	33		4701NB	Roosendaal	Roosendaal	Noord-Brabant	woonfunctie	62.13	427
111335	90413	394768	Stationsstraat	34		4701NB	Roosendaal	Roosendaal	Noord-Brabant	woonfunctie	61.87	427
111337	90439	394793	Stationsstraat	35		4701NC	Roosendaal	Roosendaal	Noord-Brabant	woonfunctie	61.20	427
111338	90445	394799	Stationsstraat	36		4701NC	Roosendaal	Roosendaal	Noord-Brabant	kantoorfunctie	60.10	427
111339	90451	394805	Stationsstraat	37		4701NC	Roosendaal	Roosendaal	Noord-Brabant	woonfunctie	61.49	427
111341	90459	394810	Stationsstraat	38	A	4701NC	Roosendaal	Roosendaal	Noord-Brabant	woonfunctie	61.92	427
111340	90459	394810	Stationsstraat	38		4701NC	Roosendaal	Roosendaal	Noord-Brabant	woonfunctie	61.92	427
111342	90467	394815	Stationsstraat	39	0	4701NC	Roosendaal	Roosendaal	Noord-Brabant	woonfunctie	62.12	427
111343	90504	394856	Stationsstraat	44		4701NC	Roosendaal	Roosendaal	Noord-Brabant	woonfunctie	63.13	427
111344	90511	394863	Stationsstraat	45		4701NC	Roosendaal	Roosendaal	Noord-Brabant	woonfunctie	63.27	428
111345	90525	394875	Stationsstraat	48		4701NC	Roosendaal	Roosendaal	Noord-Brabant	woonfunctie	63.24	428
411215	90536	394886	Stationsstraat	49		4701NC	Roosendaal	Roosendaal	Noord-Brabant	winkelfunctie	63.28	428
111346	90532	394882	Stationsstraat	53		4701NC	Roosendaal	Roosendaal	Noord-Brabant	woonfunctie	63.28	428
111347	90536	394885	Stationsstraat	54		4701NC	Roosendaal	Roosendaal	Noord-Brabant	woonfunctie	63.28	428
111348	90543	394891	Stationsstraat	55		4701NC	Roosendaal	Roosendaal	Noord-Brabant	woonfunctie	63.28	428
111349	90544	394892	Stationsstraat	56		4701NC	Roosendaal	Roosendaal	Noord-Brabant	woonfunctie	63.28	428
111350	90532	394882	Stationsstraat	57		4701NC	Roosendaal	Roosendaal	Noord-Brabant	woonfunctie	63.28	428
111351	90536	394885	Stationsstraat	58		4701NC	Roosendaal	Roosendaal	Noord-Brabant	woonfunctie	63.28	428
111352	90539	394888	Stationsstraat	59		4701NC	Roosendaal	Roosendaal	Noord-Brabant	woonfunctie	63.28	428
111353	90543	394891	Stationsstraat	60		4701NC	Roosendaal	Roosendaal	Noord-Brabant	woonfunctie	63.28	428
111354	90544	394892	Stationsstraat	61		4701NC	Roosendaal	Roosendaal	Noord-Brabant	woonfunctie	63.28	428
111355	90532	394882	Stationsstraat	62		4701NC	Roosendaal	Roosendaal	Noord-Brabant	woonfunctie	63.28	428
111356	90536	394885	Stationsstraat	63		4701NC	Roosendaal	Roosendaal	Noord-Brabant	woonfunctie	63.28	428
111357	90539	394888	Stationsstraat	64		4701NC	Roosendaal	Roosendaal	Noord-Brabant	woonfunctie	63.28	428
111358	90543	394891	Stationsstraat	65		4701NC	Roosendaal	Roosendaal	Noord-Brabant	woonfunctie	63.28	428
111359	90544	394892	Stationsstraat	66		4701NC	Roosendaal	Roosendaal	Noord-Brabant	woonfunctie	63.28	428
111360	90532	394882	Stationsstraat	67		4701NC	Roosendaal	Roosendaal	Noord-Brabant	woonfunctie	63.28	428
111361	90536	394885	Stationsstraat	68		4701NC	Roosendaal	Roosendaal	Noord-Brabant	woonfunctie	63.28	428
111362	90539	394888	Stationsstraat	69		4701NC	Roosendaal	Roosendaal	Noord-Brabant	woonfunctie	63.28	428
111363	90543	394891	Stationsstraat	70		4701NC	Roosendaal	Roosendaal	Noord-Brabant	woonfunctie	63.28	428
111364	90544	394892	Stationsstraat	71		4701NC	Roosendaal	Roosendaal	Noord-Brabant	woonfunctie	63.28	428
111309	90416	394709	Vincentiusstraat	72		4701LR	Roosendaal	Roosendaal	Noord-Brabant	woonfunctie	56.59	427
111310	90409	394708	Vincentiusstraat	74		4701LR	Roosendaal	Roosendaal	Noord-Brabant	woonfunctie	55.24	427
401803	193868	405251	Hoogeindseweg	21		5836CA	Sambeek	Boxmeer	Noord-Brabant	woonfunctie	53.67	306
142855	194866	403921	Radioweg	1		5836CD	Sambeek	Boxmeer	Noord-Brabant	woonfunctie	60.90	303
142856	194858	403913	Radioweg	3		5836CD	Sambeek	Boxmeer	Noord-Brabant	woonfunctie	57.32	303
142853	194902	404057	St. Janslaan	17		5836AX	Sambeek	Boxmeer	Noord-Brabant	industriefunctie	55.00	303
142854	194899	404040	St. Janslaan	19		5836AX	Sambeek	Boxmeer	Noord-Brabant	woonfunctie	57.23	303
401804	194923	404019	St. Janslaan	28		5836AZ	Sambeek	Boxmeer	Noord-Brabant	woonfunctie	55.36	303
142851	194202	405010	Zandsteeg	11		5836AV	Sambeek	Boxmeer	Noord-Brabant	woonfunctie	59.19	305
142852	194132	404920	Zandsteeg	20		5836AV	Sambeek	Boxmeer	Noord-Brabant	woonfunctie	57.90	305
402011	190043	412619	Dodenberg	1	A	5435XN	Sint Agatha	Cuijk	Noord-Brabant	woonfunctie	54.36	318
402010	189919	412838	Hertraksestraat	22		5435XM	Sint Agatha	Cuijk	Noord-Brabant	woonfunctie;bijeenkomstfunctie	56.97	319
146946	190662	348446	Vonderen	4		6112CB	Sint Joost	Echt-Susteren	Limburg	woonfunctie	63.79	149
388663	187239	333522	Anjelierstraat	42		6134TM	Sittard	Sittard-Geleen	Limburg	woonfunctie	50.47	83
148280	188267	335049	de Limpensstraat	11		6131BT	Sittard	Sittard-Geleen	Limburg	woonfunctie	60.86	129
148281	188255	335055	de Limpensstraat	13		6131BT	Sittard	Sittard-Geleen	Limburg	woonfunctie	61.87	129
148253	188249	335059	Parallelweg	11		6131BJ	Sittard	Sittard-Geleen	Limburg	woonfunctie	63.14	129
148254	188251	335079	Parallelweg	13		6131BJ	Sittard	Sittard-Geleen	Limburg	woonfunctie	62.47	129
148255	188253	335086	Parallelweg	15		6131BJ	Sittard	Sittard-Geleen	Limburg	woonfunctie	62.60	129
148256	188256	335099	Parallelweg	17		6131BJ	Sittard	Sittard-Geleen	Limburg	woonfunctie	62.82	129
148257	188257	335106	Parallelweg	19		6131BJ	Sittard	Sittard-Geleen	Limburg	woonfunctie	62.92	129
148258	188259	335118	Parallelweg	21		6131BJ	Sittard	Sittard-Geleen	Limburg	woonfunctie	63.12	129
148245	188203	334872	Stationsdwarsstraat	9		6131BA	Sittard	Sittard-Geleen	Limburg	woonfunctie	63.31	129
148246	188202	334878	Stationsdwarsstraat	11		6131BA	Sittard	Sittard-Geleen	Limburg	woonfunctie	63.68	129
148248	188199	334849	Stationsdwarsstraat	12	A	6131BA	Sittard	Sittard-Geleen	Limburg	woonfunctie	60.83	129
148249	188193	334843	Stationsdwarsstraat	12	B	6131BA	Sittard	Sittard-Geleen	Limburg	woonfunctie	60.83	129
148250	188190	334836	Stationsdwarsstraat	12	C	6131BA	Sittard	Sittard-Geleen	Limburg	woonfunctie	60.83	129
148251	188195	334830	Stationsdwarsstraat	12	D	6131BA	Sittard	Sittard-Geleen	Limburg	woonfunctie	60.83	129
148247	188192	334833	Stationsdwarsstraat	12		6131BA	Sittard	Sittard-Geleen	Limburg	woonfunctie	60.83	129
148252	188192	334856	Stationsdwarsstraat	14		6131BA	Sittard	Sittard-Geleen	Limburg	woonfunctie	64.61	129
148223	188181	334832	Stationsplein	1	A	6131AS	Sittard	Sittard-Geleen	Limburg	woonfunctie	63.34	129
148225	188182	334736	Stationsplein	7	I	6131AT	Sittard	Sittard-Geleen	Limburg	woonfunctie	64.17	129
148226	188184	334736	Stationsplein	7	II	6131AT	Sittard	Sittard-Geleen	Limburg	woonfunctie	64.17	129
148227	188187	334735	Stationsplein	7	III	6131AT	Sittard	Sittard-Geleen	Limburg	woonfunctie	64.17	129
148228	188181	334730	Stationsplein	8	I	6131AT	Sittard	Sittard-Geleen	Limburg	woonfunctie	64.17	129
148229	188183	334729	Stationsplein	8	II	6131AT	Sittard	Sittard-Geleen	Limburg	woonfunctie	64.17	129
148230	188186	334729	Stationsplein	8	III	6131AT	Sittard	Sittard-Geleen	Limburg	woonfunctie	64.17	129
148232	188180	334725	Stationsplein	9	I	6131AT	Sittard	Sittard-Geleen	Limburg	woonfunctie	64.17	129
148233	188182	334724	Stationsplein	9	II	6131AT	Sittard	Sittard-Geleen	Limburg	woonfunctie	64.17	129
148234	188184	334723	Stationsplein	9	III	6131AT	Sittard	Sittard-Geleen	Limburg	woonfunctie	64.17	129
148235	188178	334718	Stationsplein	10	I	6131AT	Sittard	Sittard-Geleen	Limburg	woonfunctie	64.17	129
148236	188180	334717	Stationsplein	10	II	6131AT	Sittard	Sittard-Geleen	Limburg	woonfunctie	64.17	129
148237	188182	334716	Stationsplein	10	III	6131AT	Sittard	Sittard-Geleen	Limburg	woonfunctie	64.17	129
148238	188172	334705	Stationsplein	11	I	6131AT	Sittard	Sittard-Geleen	Limburg	woonfunctie	64.17	129
148239	188175	334704	Stationsplein	11	II	6131AT	Sittard	Sittard-Geleen	Limburg	woonfunctie	64.17	129
148240	188177	334703	Stationsplein	11	III	6131AT	Sittard	Sittard-Geleen	Limburg	woonfunctie	64.17	129
148244	188186	334776	Stationsstraat	26		6131AZ	Sittard	Sittard-Geleen	Limburg	woonfunctie	61.45	129
148241	188202	334796	Stationsstraat	35		6131AX	Sittard	Sittard-Geleen	Limburg	woonfunctie	57.67	129
148242	188196	334795	Stationsstraat	37		6131AX	Sittard	Sittard-Geleen	Limburg	woonfunctie	57.67	129
148243	188190	334795	Stationsstraat	39		6131AX	Sittard	Sittard-Geleen	Limburg	woonfunctie;bijeenkomstfunctie	57.67	129
148555	187681	333944	Voetstraat	1		6134SR	Sittard	Sittard-Geleen	Limburg	woonfunctie	63.60	82
148556	187680	333940	Voetstraat	2		6134SR	Sittard	Sittard-Geleen	Limburg	woonfunctie	63.76	82
148557	187679	333936	Voetstraat	3		6134SR	Sittard	Sittard-Geleen	Limburg	woonfunctie	63.91	82
148558	187678	333932	Voetstraat	4		6134SR	Sittard	Sittard-Geleen	Limburg	woonfunctie	64.03	82
148559	187678	333927	Voetstraat	5		6134SR	Sittard	Sittard-Geleen	Limburg	woonfunctie	64.12	82
148560	187677	333923	Voetstraat	6		6134SR	Sittard	Sittard-Geleen	Limburg	woonfunctie	64.21	82
148561	187676	333919	Voetstraat	7		6134SR	Sittard	Sittard-Geleen	Limburg	woonfunctie	64.30	82
148562	187676	333914	Voetstraat	8		6134SR	Sittard	Sittard-Geleen	Limburg	woonfunctie	64.39	82
148563	187675	333910	Voetstraat	9		6134SR	Sittard	Sittard-Geleen	Limburg	woonfunctie	64.49	82
148564	187674	333906	Voetstraat	10		6134SR	Sittard	Sittard-Geleen	Limburg	woonfunctie	64.60	82
148565	187673	333894	Voetstraat	11		6134SR	Sittard	Sittard-Geleen	Limburg	woonfunctie	64.84	82
148566	187673	333890	Voetstraat	12		6134SR	Sittard	Sittard-Geleen	Limburg	woonfunctie	64.86	82
148567	187672	333886	Voetstraat	13		6134SR	Sittard	Sittard-Geleen	Limburg	woonfunctie	64.87	82
148568	187672	333882	Voetstraat	14		6134SR	Sittard	Sittard-Geleen	Limburg	woonfunctie	64.90	82
148569	187672	333877	Voetstraat	15		6134SR	Sittard	Sittard-Geleen	Limburg	woonfunctie	64.90	82
148570	187672	333873	Voetstraat	16		6134ST	Sittard	Sittard-Geleen	Limburg	woonfunctie	64.92	82
148571	187672	333868	Voetstraat	17		6134ST	Sittard	Sittard-Geleen	Limburg	woonfunctie	64.95	82
148572	187672	333864	Voetstraat	18		6134ST	Sittard	Sittard-Geleen	Limburg	woonfunctie	64.98	82
148269	188243	334939	Walramstraat	41	I	6131BL	Sittard	Sittard-Geleen	Limburg	woonfunctie	62.54	129
148268	188245	334937	Walramstraat	41		6131BL	Sittard	Sittard-Geleen	Limburg	woonfunctie	62.54	129
148271	188243	334944	Walramstraat	43	I	6131BL	Sittard	Sittard-Geleen	Limburg	woonfunctie	62.54	129
148270	188245	334943	Walramstraat	43		6131BL	Sittard	Sittard-Geleen	Limburg	woonfunctie	62.54	129
148273	188244	334951	Walramstraat	45	I	6131BL	Sittard	Sittard-Geleen	Limburg	woonfunctie	62.54	129
148272	188246	334949	Walramstraat	45		6131BL	Sittard	Sittard-Geleen	Limburg	woonfunctie	62.54	129
148275	188245	334957	Walramstraat	47	I	6131BL	Sittard	Sittard-Geleen	Limburg	woonfunctie	62.54	129
148274	188247	334955	Walramstraat	47		6131BL	Sittard	Sittard-Geleen	Limburg	woonfunctie	62.54	129
148277	188246	334962	Walramstraat	49	I	6131BL	Sittard	Sittard-Geleen	Limburg	woonfunctie	62.54	129
148276	188247	334960	Walramstraat	49		6131BL	Sittard	Sittard-Geleen	Limburg	woonfunctie	62.54	129
148278	188234	334902	Walramstraat	130		6131BP	Sittard	Sittard-Geleen	Limburg	woonfunctie	58.69	129
148279	188214	334900	Walramstraat	132		6131BP	Sittard	Sittard-Geleen	Limburg	woonfunctie	62.26	129
142133	197691	397785	Pelgrimslaan	9	A	5817AG	Smakt	Venray	Limburg	woonfunctie	58.44	293
142132	197695	397719	Pelgrimslaan	9		5817AG	Smakt	Venray	Limburg	woonfunctie	57.47	293
142134	197698	397852	Pelgrimslaan	11		5817AG	Smakt	Venray	Limburg	woonfunctie	61.56	293
409323	197888	397317	St. Jozeflaan	10		5817AC	Smakt	Venray	Limburg	woonfunctie	55.22	292
409324	197880	397331	St. Jozeflaan	12		5817AC	Smakt	Venray	Limburg	woonfunctie	55.41	292
409325	197874	397342	St. Jozeflaan	14		5817AC	Smakt	Venray	Limburg	woonfunctie	55.89	292
409326	197868	397355	St. Jozeflaan	16		5817AC	Smakt	Venray	Limburg	woonfunctie	56.60	292
409327	197861	397368	St. Jozeflaan	18		5817AC	Smakt	Venray	Limburg	woonfunctie	57.41	292
409328	197851	397388	St. Jozeflaan	20		5817AC	Smakt	Venray	Limburg	woonfunctie	58.18	292
409321	197843	397403	St. Jozeflaan	22		5817AC	Smakt	Venray	Limburg	woonfunctie	58.96	292
409329	197836	397417	St. Jozeflaan	24		5817AC	Smakt	Venray	Limburg	woonfunctie	60.36	292
409330	197800	397585	St. Jozeflaan	32	A	5817AD	Smakt	Venray	Limburg	woonfunctie	61.70	292
409331	197809	397540	St. Jozeflaan	32		5817AD	Smakt	Venray	Limburg	woonfunctie	61.51	292
409332	197797	397604	St. Jozeflaan	34	A	5817AD	Smakt	Venray	Limburg	woonfunctie	61.69	292
409333	197794	397617	St. Jozeflaan	34	B	5817AD	Smakt	Venray	Limburg	woonfunctie	61.73	292

Eindmeldingsnummer	x	y	Straat	huisnummer	Toevoeging	Postcode	Plaats	gemeente	Provincie	Bestemming	Lden	Kaartblad
409334	197798	397598	St. Jozeflaan	34		5817AD	Smakt	Venray	Limburg	woonfunctie	61.69	292
409335	197791	397634	St. Jozeflaan	36	A	5817AD	Smakt	Venray	Limburg	woonfunctie	61.79	292
409336	197790	397642	St. Jozeflaan	36	B	5817AD	Smakt	Venray	Limburg	woonfunctie	61.81	292
409337	197793	397622	St. Jozeflaan	36		5817AD	Smakt	Venray	Limburg	woonfunctie	61.74	292
409338	197787	397660	St. Jozeflaan	38	A	5817AD	Smakt	Venray	Limburg	woonfunctie	61.87	292
409322	197785	397673	St. Jozeflaan	38	B	5817AD	Smakt	Venray	Limburg	woonfunctie	61.94	293
409339	197788	397653	St. Jozeflaan	38		5817AD	Smakt	Venray	Limburg	woonfunctie	61.85	292
409340	197783	397688	St. Jozeflaan	40		5817AD	Smakt	Venray	Limburg	woonfunctie	61.77	293
409341	197775	397710	St. Jozeflaan	42		5817AD	Smakt	Venray	Limburg	woonfunctie	62.53	293
409342	197775	397731	St. Jozeflaan	44		5817AD	Smakt	Venray	Limburg	woonfunctie	61.91	293
409343	197746	397858	St. Jozeflaan	52		5817AD	Smakt	Venray	Limburg	bijeenkomstfunctie	63.89	293
409347	197767	397933	St. Jozeflaan	56		5817AD	Smakt	Venray	Limburg	woonfunctie;gezondheidszorgfunctie	59.23	293
409344	197749	398016	St. Jozeflaan	60	A	5817AD	Smakt	Venray	Limburg	woonfunctie	58.60	293
144831	207108	371902	Stationstraat	44		5935RA	Steyl	Venlo	Limburg	woonfunctie;industriefunctie	64.36	192
329716	188687	343214	Oude Rijksweg Noord	65		6114JC	Susteren	Echt-Susteren	Limburg	woonfunctie;industriefunctie	64.51	142
147000	199949	360647	Boutestraat	54		6071JS	Swalmen	Roermond	Limburg	woonfunctie	54.28	170
147001	199947	360672	Boutestraat	56		6071JS	Swalmen	Roermond	Limburg	woonfunctie	55.72	170
147147	200686	361536	Hawinkel	3		6071PP	Swalmen	Roermond	Limburg	woonfunctie	64.61	172
147121	200188	360949	Hollestraat	2		6071LD	Swalmen	Roermond	Limburg	woonfunctie	59.04	170
147146	200015	360939	Parallelweg	10		6071PH	Swalmen	Roermond	Limburg	woonfunctie	54.03	170
147003	199725	360444	Schoolberg	22		6071JV	Swalmen	Roermond	Limburg	woonfunctie	38.86	169
147005	199974	360711	Stationsstraat	2		6071KC	Swalmen	Roermond	Limburg	woonfunctie	55.89	170
147007	200009	360753	Stationsstraat	8		6071KC	Swalmen	Roermond	Limburg	woonfunctie	56.46	170
147008	200019	360764	Stationsstraat	12		6071KC	Swalmen	Roermond	Limburg	woonfunctie	56.65	170
147009	200032	360776	Stationsstraat	14		6071KC	Swalmen	Roermond	Limburg	woonfunctie	55.07	170
147010	200036	360781	Stationsstraat	16		6071KC	Swalmen	Roermond	Limburg	woonfunctie	52.84	170
147011	200044	360790	Stationsstraat	18		6071KC	Swalmen	Roermond	Limburg	woonfunctie	51.48	170
147012	200047	360794	Stationsstraat	20		6071KC	Swalmen	Roermond	Limburg	woonfunctie	53.75	170
147013	200061	360814	Stationsstraat	26		6071KC	Swalmen	Roermond	Limburg	woonfunctie	55.46	170
147014	200067	360821	Stationsstraat	28		6071KC	Swalmen	Roermond	Limburg	woonfunctie	55.07	170
147015	200081	360831	Stationsstraat	30		6071KD	Swalmen	Roermond	Limburg	woonfunctie	54.04	170
147016	200085	360835	Stationsstraat	32		6071KD	Swalmen	Roermond	Limburg	woonfunctie	53.88	170
147017	200092	360844	Stationsstraat	34		6071KD	Swalmen	Roermond	Limburg	woonfunctie	53.78	170
147018	200096	360848	Stationsstraat	36		6071KD	Swalmen	Roermond	Limburg	woonfunctie	53.79	170
147019	200114	360863	Stationsstraat	38		6071KD	Swalmen	Roermond	Limburg	woonfunctie	53.54	170
147020	200119	360867	Stationsstraat	40		6071KD	Swalmen	Roermond	Limburg	woonfunctie	53.59	170
147021	200126	360876	Stationsstraat	42		6071KD	Swalmen	Roermond	Limburg	woonfunctie	53.85	170
147022	200130	360879	Stationsstraat	44		6071KD	Swalmen	Roermond	Limburg	woonfunctie	53.96	170
147023	200137	360888	Stationsstraat	46		6071KD	Swalmen	Roermond	Limburg	woonfunctie	54.41	170
147024	200141	360892	Stationsstraat	48		6071KD	Swalmen	Roermond	Limburg	woonfunctie	54.64	170
147025	200148	360900	Stationsstraat	50		6071KD	Swalmen	Roermond	Limburg	woonfunctie	55.23	170
147026	200152	360904	Stationsstraat	52		6071KD	Swalmen	Roermond	Limburg	woonfunctie	55.42	170
147027	200169	360930	Stationsstraat	54		6071KD	Swalmen	Roermond	Limburg	woonfunctie	57.62	170
144823	207234	372107	Parallelweg	22		5931PM	Tegelen	Venlo	Limburg	woonfunctie	60.04	192
144824	207219	372086	Parallelweg	24		5931PM	Tegelen	Venlo	Limburg	woonfunctie	60.28	192
144825	207184	372029	Parallelweg	32		5931PM	Tegelen	Venlo	Limburg	woonfunctie	62.79	192
144826	207176	372017	Parallelweg	34		5931PM	Tegelen	Venlo	Limburg	woonfunctie	62.85	192
144827	207174	372013	Parallelweg	36		5931PM	Tegelen	Venlo	Limburg	woonfunctie	62.88	192
144828	207166	372001	Parallelweg	38		5931PM	Tegelen	Venlo	Limburg	woonfunctie	62.77	192
144829	207163	371997	Parallelweg	40		5931PM	Tegelen	Venlo	Limburg	woonfunctie	62.66	192
144830	207155	371985	Parallelweg	42		5931PM	Tegelen	Venlo	Limburg	woonfunctie	62.25	192
144835	207149	371838	Steenweg	1		5932AC	Tegelen	Venlo	Limburg	woonfunctie	64.40	191
144836	207153	371851	Steenweg	3		5932AC	Tegelen	Venlo	Limburg	woonfunctie	64.84	191
144837	207491	372285	Steenweg	27		5932AC	Tegelen	Venlo	Limburg	woonfunctie	63.54	192
410063	157061	433183	Drumptse Parallelweg	24		4006WG	Tiel	Tiel	Gelderland	woonfunctie	60.77	591
410064	157057	433179	Drumptse Parallelweg	26		4006WG	Tiel	Tiel	Gelderland	woonfunctie	60.88	591
410065	157052	433174	Drumptse Parallelweg	28		4006WG	Tiel	Tiel	Gelderland	woonfunctie	60.97	591
410066	157047	433170	Drumptse Parallelweg	30		4006WG	Tiel	Tiel	Gelderland	woonfunctie	61.13	591
410067	157043	433167	Drumptse Parallelweg	32		4006WG	Tiel	Tiel	Gelderland	woonfunctie	61.27	591
410068	157039	433163	Drumptse Parallelweg	34		4006WG	Tiel	Tiel	Gelderland	woonfunctie	61.42	591
103127	156842	433006	Drumptse Parallelweg	52		4006WG	Tiel	Tiel	Gelderland	woonfunctie	63.04	590
103125	155406	431798	Oude Tielseweg	17	A	4006PE	Tiel	Tiel	Gelderland	woonfunctie	63.63	587
143209	203565	389333	Spoorstraat	69		5865AG	Tienray	Horst aan de Maas	Limburg	woonfunctie	58.83	275
143210	203491	389239	Spoorstraat	71		5865AG	Tienray	Horst aan de Maas	Limburg	woonfunctie	56.45	275
409902	185927	320237	Cremerstraat	39		6301GD	Valkenburg	Valkenburg aan de Geul	Limburg	woonfunctie	57.46	44
409903	185937	320238	Cremerstraat	41		6301GD	Valkenburg	Valkenburg aan de Geul	Limburg	woonfunctie	58.42	44
409904	185950	320239	Cremerstraat	43		6301GD	Valkenburg	Valkenburg aan de Geul	Limburg	woonfunctie	60.89	44
409905	185957	320239	Cremerstraat	45		6301GD	Valkenburg	Valkenburg aan de Geul	Limburg	woonfunctie	61.09	44
409906	185975	320241	Cremerstraat	49		6301GD	Valkenburg	Valkenburg aan de Geul	Limburg	woonfunctie	61.49	44
152728	186787	319533	Oosterweg	15		6301PX	Valkenburg	Valkenburg aan de Geul	Limburg	woonfunctie	54.26	43
409916	187065	319246	Oosterweg	40		6301PX	Valkenburg	Valkenburg aan de Geul	Limburg	woonfunctie	53.81	42
409917	187088	319216	Oosterweg	42		6301PX	Valkenburg	Valkenburg aan de Geul	Limburg	woonfunctie;bijeenkomstfunctie	52.59	42
409918	185933	320337	Parallelweg	9		6301XX	Valkenburg	Valkenburg aan de Geul	Limburg	woonfunctie	62.36	44
409919	185955	320339	Parallelweg	11		6301XX	Valkenburg	Valkenburg aan de Geul	Limburg	woonfunctie	59.47	44
409920	185969	320334	Parallelweg	13		6301XX	Valkenburg	Valkenburg aan de Geul	Limburg	woonfunctie	59.02	44
409921	185983	320329	Parallelweg	15		6301XX	Valkenburg	Valkenburg aan de Geul	Limburg	woonfunctie	58.58	44
409922	185999	320323	Parallelweg	17		6301XX	Valkenburg	Valkenburg aan de Geul	Limburg	woonfunctie	58.44	44
409923	186015	320318	Parallelweg	19		6301XX	Valkenburg	Valkenburg aan de Geul	Limburg	woonfunctie	58.64	44
409924	186069	320281	Parallelweg	21		6301XX	Valkenburg	Valkenburg aan de Geul	Limburg	woonfunctie	58.05	44
409925	186080	320275	Parallelweg	23		6301XX	Valkenburg	Valkenburg aan de Geul	Limburg	woonfunctie	58.11	44
409926	186084	320272	Parallelweg	25		6301XX	Valkenburg	Valkenburg aan de Geul	Limburg	woonfunctie	58.08	44
409927	186095	320267	Parallelweg	27		6301XX	Valkenburg	Valkenburg aan de Geul	Limburg	woonfunctie	58.00	44
409929	186113	320258	Parallelweg	29	A	6301XX	Valkenburg	Valkenburg aan de Geul	Limburg	woonfunctie	57.78	44
409930	186125	320252	Parallelweg	29	B	6301XX	Valkenburg	Valkenburg aan de Geul	Limburg	woonfunctie	57.72	44
409928	186100	320264	Parallelweg	29		6301XX	Valkenburg	Valkenburg aan de Geul	Limburg	woonfunctie	57.88	44
409932	186156	320237	Parallelweg	31	A	6301XX	Valkenburg	Valkenburg aan de Geul	Limburg	woonfunctie	57.64	44
409933	186174	320228	Parallelweg	31	B	6301XX	Valkenburg	Valkenburg aan de Geul	Limburg	woonfunctie	57.59	44
409931	186140	320246	Parallelweg	31		6301XX	Valkenburg	Valkenburg aan de Geul	Limburg	woonfunctie	57.61	44
409934	186304	320164	Parallelweg	47		6301XZ	Valkenburg	Valkenburg aan de Geul	Limburg	woonfunctie	56.50	44
409935	186316	320154	Parallelweg	49		6301XZ	Valkenburg	Valkenburg aan de Geul	Limburg	woonfunctie	56.80	44
409936	186323	320151	Parallelweg	51		6301XZ	Valkenburg	Valkenburg aan de Geul	Limburg	woonfunctie	56.94	44
409937	186334	320143	Parallelweg	53		6301XZ	Valkenburg	Valkenburg aan de Geul	Limburg	woonfunctie	57.12	44
409938	186338	320139	Parallelweg	55		6301XZ	Valkenburg	Valkenburg aan de Geul	Limburg	woonfunctie	57.21	44
409939	186360	320120	Parallelweg	57		6301XZ	Valkenburg	Valkenburg aan de Geul	Limburg	woonfunctie	57.45	44
409940	186366	320115	Parallelweg	59		6301XZ	Valkenburg	Valkenburg aan de Geul	Limburg	woonfunctie	57.55	44
409941	186374	320107	Parallelweg	61		6301XZ	Valkenburg	Valkenburg aan de Geul	Limburg	woonfunctie	57.69	44
409942	186385	320099	Parallelweg	63		6301XZ	Valkenburg	Valkenburg aan de Geul	Limburg	woonfunctie	57.77	44
152727	187102	319349	Schaesberg	1		6301PV	Valkenburg	Valkenburg aan de Geul	Limburg	woonfunctie	63.98	42
409947	186154	320125	Spoorlaan	15	A	6301GB	Valkenburg	Valkenburg aan de Geul	Limburg	woonfunctie	54.97	44
409946	186162	320116	Spoorlaan	15		6301GB	Valkenburg	Valkenburg aan de Geul	Limburg	woonfunctie	54.65	44
409948	186141	320133	Spoorlaan	17		6301GB	Valkenburg	Valkenburg aan de Geul	Limburg	woonfunctie	53.75	44
409949	186122	320145	Spoorlaan	19		6301GB	Valkenburg	Valkenburg aan de Geul	Limburg	woonfunctie	56.53	44
409950	186109	320153	Spoorlaan	21		6301GB	Valkenburg	Valkenburg aan de Geul	Limburg	woonfunctie	56.84	44
409951	186097	320159	Spoorlaan	23		6301GB	Valkenburg	Valkenburg aan de Geul	Limburg	woonfunctie	57.02	44
409952	186083	320167	Spoorlaan	25		6301GB	Valkenburg	Valkenburg aan de Geul	Limburg	woonfunctie	57.24	44
409953	186073	320171	Spoorlaan	27		6301GB	Valkenburg	Valkenburg aan de Geul	Limburg	woonfunctie	57.23	44
409954	186052	320139	Spoorlaan	29		6301GB	Valkenburg	Valkenburg aan de Geul	Limburg	woonfunctie	45.52	44
409955	186057	320180	Spoorlaan	31		6301GB	Valkenburg	Valkenburg aan de Geul	Limburg	woonfunctie	57.57	44
409956	186052	320183	Spoorlaan	33		6301GB	Valkenburg	Valkenburg aan de Geul	Limburg	woonfunctie	57.73	44
409957	186040	320189	Spoorlaan	35		6301GB	Valkenburg	Valkenburg aan de Geul	Limburg	woonfunctie	57.91	44
409958	186024	320199	Spoorlaan	37		6301GB	Valkenburg	Valkenburg aan de Geul	Limburg	woonfunctie	58.15	44
409959	186009	320203	Spoorlaan	41	0	6301GB	Valkenburg	Valkenburg aan de Geul	Limburg	woonfunctie	58.44	44
409960	185991	320213	Spoorlaan	43		6301GB	Valkenburg	Valkenburg aan de Geul	Limburg	logiesfunctie	58.74	44
409961	185984	320214	Spoorlaan	45		6301GB	Valkenburg	Valkenburg aan de Geul	Limburg	woonfunctie	58.56	44
152726	182828	320739	Stevensweg	3		6301PN	Valkenburg	Valkenburg aan de Geul	Limburg	woonfunctie	65.28	49
152707	184534	320414	Strabeek	54		6301HS	Valkenburg	Valkenburg aan de Geul	Limburg	woonfunctie	64.82	47
143944	210724	373176	Bevrijdingsweg	30		5915PK	Venlo	Venlo	Limburg	woonfunctie	53.04	208
143945	210751	373167	Bevrijdingsweg	36		5915PK	Venlo	Venlo	Limburg	woonfunctie	59.25	208
143595	209842	373999	Bovenste Molenweg	2		5912TV	Venlo	Venlo	Limburg	woonfunctie	59.90	197
143596	209868	373925	Bovenste Molenweg	7		5912TV	Venlo	Venlo	Limburg	woonfunctie	59.29	197
143597	209876	373869	Bovenste Molenweg	11		5912TV	Venlo	Venlo	Limburg	woonfunctie	52.54	197
143598	209880	373842	Bovenste Molenweg	13		5912TV	Venlo	Venlo	Limburg	woonfunctie	50.64	206
143599	209884	373821	Bovenste Molenweg	15		5912TV	Venlo	Venlo	Limburg	woonfunctie	49.33	206
143600	209894	373793	Bovenste Molenweg	17		5912TV	Venlo	Venlo	Limburg	woonfunctie	45.97	206
143601	209930	373736	Bovenste Molenweg	21		5912TV	Venlo	Venlo	Limburg	woonfunctie	53.48	206
145368	205296	380679	Heierhoevenweg	2		5928RN	Venlo	Venlo	Limburg	woonfunctie	45.34	219

Eindmeldingsnummer	x	y	Straat	huisnummer	Toevoeging	Postcode	Plaats	gemeente	Provincie	Bestemming	Lden	Kaartblad
145369	205215	380525	Heierhoevenweg	4		5928RN	Venlo	Venlo	Limburg	woonfunctie;industriefunctie	46.92	219
145370	204651	379929	Heierhoevenweg	12		5928RN	Venlo	Venlo	Limburg	industriefunctie	51.66	219
144011	210098	374342	Hertog Albertstraat	2		5915XN	Venlo	Venlo	Limburg	woonfunctie	61.09	198
144012	210092	374328	Hertog Albertstraat	4		5915XN	Venlo	Venlo	Limburg	woonfunctie	61.30	198
144013	210092	374328	Hertog Albertstraat	6		5915XN	Venlo	Venlo	Limburg	woonfunctie	61.30	198
144014	210092	374328	Hertog Albertstraat	8		5915XN	Venlo	Venlo	Limburg	woonfunctie	61.30	198
144015	210092	374328	Hertog Albertstraat	10		5915XN	Venlo	Venlo	Limburg	woonfunctie	61.30	198
144016	210092	374328	Hertog Albertstraat	12		5915XN	Venlo	Venlo	Limburg	woonfunctie	61.30	198
144017	210085	374330	Hertog Albertstraat	14		5915XN	Venlo	Venlo	Limburg	woonfunctie	61.30	198
144018	210092	374328	Hertog Albertstraat	16		5915XN	Venlo	Venlo	Limburg	woonfunctie	61.30	198
144019	210092	374328	Hertog Albertstraat	18		5915XN	Venlo	Venlo	Limburg	woonfunctie	61.30	198
144020	210092	374328	Hertog Albertstraat	20		5915XN	Venlo	Venlo	Limburg	woonfunctie	61.30	198
144021	210092	374328	Hertog Albertstraat	22		5915XN	Venlo	Venlo	Limburg	woonfunctie	61.30	198
144022	210092	374328	Hertog Albertstraat	24		5915XN	Venlo	Venlo	Limburg	woonfunctie	61.30	198
144023	210072	374315	Hertog Albertstraat	26		5915XN	Venlo	Venlo	Limburg	woonfunctie	60.64	198
144024	210092	374328	Hertog Albertstraat	28		5915XN	Venlo	Venlo	Limburg	woonfunctie	61.30	198
144025	210092	374328	Hertog Albertstraat	30		5915XN	Venlo	Venlo	Limburg	woonfunctie	61.30	198
144026	210092	374328	Hertog Albertstraat	32		5915XN	Venlo	Venlo	Limburg	woonfunctie	61.30	198
144027	210092	374328	Hertog Albertstraat	34		5915XN	Venlo	Venlo	Limburg	woonfunctie	61.30	198
144028	210092	374328	Hertog Albertstraat	36		5915XN	Venlo	Venlo	Limburg	woonfunctie	61.30	198
143980	210074	374280	Hertogin Isabellastraat	2		5915XH	Venlo	Venlo	Limburg	woonfunctie	52.29	198
143981	210074	374280	Hertogin Isabellastraat	4		5915XH	Venlo	Venlo	Limburg	woonfunctie	52.29	198
143982	210074	374280	Hertogin Isabellastraat	6		5915XH	Venlo	Venlo	Limburg	woonfunctie	52.29	198
143983	210074	374280	Hertogin Isabellastraat	8		5915XH	Venlo	Venlo	Limburg	woonfunctie	52.29	198
143984	210074	374280	Hertogin Isabellastraat	10		5915XH	Venlo	Venlo	Limburg	woonfunctie	52.29	198
143985	210074	374280	Hertogin Isabellastraat	12		5915XH	Venlo	Venlo	Limburg	woonfunctie	52.29	198
143986	210087	374269	Hertogin Isabellastraat	14		5915XH	Venlo	Venlo	Limburg	woonfunctie	55.36	198
143987	210087	374269	Hertogin Isabellastraat	16		5915XH	Venlo	Venlo	Limburg	woonfunctie	55.36	198
143988	210087	374269	Hertogin Isabellastraat	18		5915XH	Venlo	Venlo	Limburg	woonfunctie	55.36	198
143989	210087	374269	Hertogin Isabellastraat	20		5915XH	Venlo	Venlo	Limburg	woonfunctie	55.36	198
143990	210087	374269	Hertogin Isabellastraat	22		5915XH	Venlo	Venlo	Limburg	woonfunctie	55.36	198
143991	210087	374269	Hertogin Isabellastraat	24		5915XH	Venlo	Venlo	Limburg	woonfunctie	55.36	198
143992	210103	374255	Hertogin Isabellastraat	26		5915XH	Venlo	Venlo	Limburg	woonfunctie	55.20	198
143993	210103	374255	Hertogin Isabellastraat	28		5915XH	Venlo	Venlo	Limburg	woonfunctie	55.20	198
143994	210103	374255	Hertogin Isabellastraat	30		5915XH	Venlo	Venlo	Limburg	woonfunctie	55.20	198
143995	210103	374255	Hertogin Isabellastraat	32		5915XH	Venlo	Venlo	Limburg	woonfunctie	55.20	198
143996	210103	374255	Hertogin Isabellastraat	34		5915XH	Venlo	Venlo	Limburg	woonfunctie	55.20	198
143997	210103	374255	Hertogin Isabellastraat	36		5915XH	Venlo	Venlo	Limburg	woonfunctie	55.20	198
143998	210116	374241	Hertogin Isabellastraat	38		5915XH	Venlo	Venlo	Limburg	woonfunctie	53.19	198
143999	210116	374241	Hertogin Isabellastraat	40		5915XH	Venlo	Venlo	Limburg	woonfunctie	53.19	198
144000	210116	374241	Hertogin Isabellastraat	42		5915XH	Venlo	Venlo	Limburg	woonfunctie	53.19	198
144001	210116	374241	Hertogin Isabellastraat	44		5915XH	Venlo	Venlo	Limburg	woonfunctie	53.19	198
144002	210116	374241	Hertogin Isabellastraat	46		5915XH	Venlo	Venlo	Limburg	woonfunctie	53.19	198
144003	210116	374241	Hertogin Isabellastraat	48		5915XH	Venlo	Venlo	Limburg	woonfunctie	53.19	198
143604	208875	374843	Ijsvogelstraat	20		5912XX	Venlo	Venlo	Limburg	woonfunctie	52.56	209
143605	208872	374837	Ijsvogelstraat	22		5912XX	Venlo	Venlo	Limburg	woonfunctie	52.38	209
143606	208824	374751	Ijsvogelstraat	48		5912XX	Venlo	Venlo	Limburg	woonfunctie	54.37	209
143655	209942	375077	Kaldenkerkerweg	47	A	5913AC	Venlo	Venlo	Limburg	woonfunctie	59.26	210
143656	209944	375078	Kaldenkerkerweg	47	B	5913AC	Venlo	Venlo	Limburg	woonfunctie	59.26	210
143654	209940	375074	Kaldenkerkerweg	47		5913AC	Venlo	Venlo	Limburg	woonfunctie	59.26	210
143678	209947	375064	Kaldenkerkerweg	48	A	5913AG	Venlo	Venlo	Limburg	woonfunctie	59.87	210
143679	209949	375065	Kaldenkerkerweg	48	B	5913AG	Venlo	Venlo	Limburg	woonfunctie	59.87	210
143677	209944	375068	Kaldenkerkerweg	48		5913AG	Venlo	Venlo	Limburg	woonfunctie	59.47	210
143657	209955	375051	Kaldenkerkerweg	49		5913AC	Venlo	Venlo	Limburg	woonfunctie	60.47	210
143680	209958	375046	Kaldenkerkerweg	50		5913AG	Venlo	Venlo	Limburg	woonfunctie	60.61	210
143658	209960	375042	Kaldenkerkerweg	51		5913AC	Venlo	Venlo	Limburg	woonfunctie	60.74	210
143681	209963	375037	Kaldenkerkerweg	52		5913AG	Venlo	Venlo	Limburg	woonfunctie	60.82	210
143659	209967	375032	Kaldenkerkerweg	53		5913AC	Venlo	Venlo	Limburg	woonfunctie	60.81	210
143820	210046	374862	Kaldenkerkerweg	57	A	5915AA	Venlo	Venlo	Limburg	woonfunctie	62.61	211
143821	210050	374854	Kaldenkerkerweg	57	B	5915AA	Venlo	Venlo	Limburg	woonfunctie	62.56	211
143822	210053	374847	Kaldenkerkerweg	57	C	5915AA	Venlo	Venlo	Limburg	woonfunctie;industriefunctie	62.52	211
143887	210057	374838	Kaldenkerkerweg	58		5915AD	Venlo	Venlo	Limburg	woonfunctie	62.50	211
143824	210063	374830	Kaldenkerkerweg	59	A	5915AA	Venlo	Venlo	Limburg	woonfunctie	62.45	211
143823	210061	374828	Kaldenkerkerweg	59		5915AA	Venlo	Venlo	Limburg	woonfunctie;bijeenkomstfunctie	62.45	211
143888	210065	374819	Kaldenkerkerweg	60		5915AD	Venlo	Venlo	Limburg	woonfunctie	62.34	211
143825	210069	374810	Kaldenkerkerweg	61		5915AA	Venlo	Venlo	Limburg	woonfunctie	62.20	211
143889	210072	374802	Kaldenkerkerweg	62		5915AD	Venlo	Venlo	Limburg	woonfunctie	62.12	211
143826	210076	374795	Kaldenkerkerweg	63		5915AA	Venlo	Venlo	Limburg	woonfunctie	62.06	211
143890	210078	374790	Kaldenkerkerweg	64		5915AD	Venlo	Venlo	Limburg	woonfunctie	62.05	211
143828	210102	374804	Kaldenkerkerweg	65		5915AA	Venlo	Venlo	Limburg	woonfunctie;industriefunctie	52.89	211
143607	209036	374840	Lepelaarstraat	21		5912XZ	Venlo	Venlo	Limburg	woonfunctie	52.29	210
143926	210019	374938	Maagdenbergweg	3		5915CN	Venlo	Venlo	Limburg	woonfunctie	61.65	211
143927	210024	374934	Maagdenbergweg	5		5915CN	Venlo	Venlo	Limburg	woonfunctie	61.30	211
143928	210030	374931	Maagdenbergweg	7		5915CN	Venlo	Venlo	Limburg	bijeenkomstfunctie	61.00	211
143929	210035	374929	Maagdenbergweg	9		5915CN	Venlo	Venlo	Limburg	woonfunctie	59.74	211
143931	210046	374926	Maagdenbergweg	13	A	5915CN	Venlo	Venlo	Limburg	woonfunctie	60.28	211
143930	210046	374923	Maagdenbergweg	13		5915CN	Venlo	Venlo	Limburg	woonfunctie	60.28	211
143933	210053	374922	Maagdenbergweg	15	A	5915CN	Venlo	Venlo	Limburg	woonfunctie	59.77	211
143932	210053	374919	Maagdenbergweg	15		5915CN	Venlo	Venlo	Limburg	woonfunctie	59.77	211
143934	210060	374916	Maagdenbergweg	17		5915CN	Venlo	Venlo	Limburg	woonfunctie	57.52	211
143935	210066	374913	Maagdenbergweg	19		5915CP	Venlo	Venlo	Limburg	woonfunctie	57.52	211
143603	209577	373845	Onderste Molenweg	92		5912TW	Venlo	Venlo	Limburg	woonfunctie	63.29	197
143575	209337	375478	Rodestraat	1		5912CN	Venlo	Venlo	Limburg	woonfunctie	61.09	209
143576	209346	375469	Sloterbeekstraat	19		5912GT	Venlo	Venlo	Limburg	woonfunctie	60.24	209
144046	210097	374400	Willem van Bommelstraat	27		5915XV	Venlo	Venlo	Limburg	woonfunctie	62.54	198
144047	210100	374398	Willem van Bommelstraat	29		5915XV	Venlo	Venlo	Limburg	woonfunctie	61.98	198
144048	210102	374395	Willem van Bommelstraat	31		5915XV	Venlo	Venlo	Limburg	woonfunctie	61.98	198
144049	210105	374393	Willem van Bommelstraat	33		5915XV	Venlo	Venlo	Limburg	woonfunctie	61.40	198
144050	210107	374389	Willem van Bommelstraat	35		5915XV	Venlo	Venlo	Limburg	woonfunctie	61.40	198
144051	210110	374388	Willem van Bommelstraat	37		5915XV	Venlo	Venlo	Limburg	woonfunctie	60.64	198
144052	210111	374384	Willem van Bommelstraat	39		5915XV	Venlo	Venlo	Limburg	woonfunctie	60.64	198
144053	210115	374383	Willem van Bommelstraat	41		5915XV	Venlo	Venlo	Limburg	woonfunctie	59.92	198
144054	210116	374379	Willem van Bommelstraat	43		5915XV	Venlo	Venlo	Limburg	woonfunctie	59.92	198
401807	196664	401307	Kiekuutweg	1		5821EC	Vierlingsbeek	Boxmeer	Noord-Brabant	woonfunctie	56.56	298
142264	197053	400851	Kiekuutweg	2		5821EC	Vierlingsbeek	Boxmeer	Noord-Brabant	woonfunctie	59.85	297
142265	196532	401580	Kiekuutweg	3		5821EC	Vierlingsbeek	Boxmeer	Noord-Brabant	woonfunctie	61.35	298
142266	196424	401735	Kiekuutweg	5		5821EC	Vierlingsbeek	Boxmeer	Noord-Brabant	woonfunctie	61.48	299
142396	194929	403944	Haltestraat	2		5827AT	Vortum-Mullem	Boxmeer	Noord-Brabant	woonfunctie	62.14	303
142399	195382	403187	Heweg	2		5827BC	Vortum-Mullem	Boxmeer	Noord-Brabant	woonfunctie	60.55	302
142397	196042	402271	Herselsedijk	2		5827AW	Vortum-Mullem	Boxmeer	Noord-Brabant	woonfunctie	61.39	300
142398	195506	403005	Nieuwe Erf	2		5827AX	Vortum-Mullem	Boxmeer	Noord-Brabant	woonfunctie	58.52	301
142400	194866	403896	Radioweg	2		5827BE	Vortum-Mullem	Boxmeer	Noord-Brabant	industriefunctie	58.51	303
401805	195419	403314	Sint Cornelisstraat	48		5827AM	Vortum-Mullem	Boxmeer	Noord-Brabant	woonfunctie	54.86	302
103148	153158	431159	Stationsweg	12		4014NC	Wadenoijen	Tiel	Gelderland	woonfunctie	64.71	583
103149	153104	431150	Stationsweg	14		4014NC	Wadenoijen	Tiel	Gelderland	woonfunctie	65.34	583
103155	152786	431177	Stationsweg	26		4014NC	Wadenoijen	Tiel	Gelderland	woonfunctie	64.74	583
103156	152714	431178	Stationsweg	28		4014NC	Wadenoijen	Tiel	Gelderland	woonfunctie	65.39	582
103161	155304	431616	Zijweg Oude Tielseweg	1		4014PG	Wadenoijen	Tiel	Gelderland	woonfunctie	59.47	587
103162	155257	431578	Zijweg Oude Tielseweg	3		4014PG	Wadenoijen	Tiel	Gelderland	woonfunctie	59.51	587
152729	188716	318709	Walem	3		6342PA	Walem	Valkenburg aan de Geul	Limburg	woonfunctie	62.28	39
145804	174535	363298	Tobbersdijk	72		6002SP	Weert	Weert	Limburg	woonfunctie	65.12	358

Bijlage 5

Titel	Overzicht trajecten leeg saneringsplan

Trajecten die onderdeel zijn van het lege saneringsplan

Geocode	m van	m tot
47	23600	37815
47	38799	39240
47	41449	42069
47	42684	43036
47	45069	45311
47	46019	46177
47	46419	49261
47	49819	49919
49	27976	30725
49	31560	34700
52	36400	41000
52	41950	48180
52	51081	55500
52	62589	64634
52	64759	72660
52	72750	74400
54	44340	44621
54	44880	45025
54	45227	45471
54	45680	46396
54	46755	46959
54	50688	50888
54	51238	51720
54	51945	52795
54	53219	57700
55	2800	3025
55	3175	3500
55	3725	7425
55	8075	9525
55	9725	10500
55	11152	11306
55	11627	12017
55	13207	14775
55	17407	17550
55	17882	18900
55	19075	21939
55	22922	23122
55	34380	34590
55	41790	42208
55	42346	42796
55	43196	45396
55	45596	46208
55	46658	46771
55	46921	48033
55	49400	49400
56	550	1790
57	3350	4500
57	7433	7880
57	11660	14356
57	14750	17881
57	18056	18181
57	18381	18791
57	19091	19216
57	19381	23850
57	24000	25932
57	26361	26489
57	26786	27170
57	27200	27200
58	61600	62500
59	65725	66600
59	67150	70225
59	71225	72325
59	72750	73750
59	74025	75250
59	75450	75625
59	75900	76000
59	76225	76375
59	77525	80725
59	80978	81211
59	82075	82792
59	83317	85800

Geocode	m van	m tot
59	87100	87100
60	47800	47819
60	48300	57320
60	57908	58206
60	58670	61545
60	62245	64600
60	64800	65532
60	65987	66275
60	66770	68147
60	68312	68429
60	68587	68600
62	22800	25225
62	26050	28100
62	28894	29019
62	29460	30383
62	30685	31575
62	31832	32007
62	32182	32666
62	34282	36082
62	36257	38656
62	38837	39000
62	39300	39500
62	39600	40150
63	1600	1775
63	2537	5449
63	9900	10156
63	10351	11550
63	13780	17715
63	18230	20097
63	20230	20700
64	1000	1062
64	1925	3600
64	4125	4250
64	5000	9004
64	9575	12625
64	12825	14368
64	14800	16900
65	19800	21100
66	22700	24320
66	24220	26260
66	26360	27250
67	200	4550
67	4750	5240
67	5340	5440
67	5616	6440
67	6575	7440
70	23000	23320
70	23720	24750
70	25300	25900
70	26100	26642
70	26792	27800
70	28342	29088
70	29292	29775
70	29992	30663
70	31317	32017
70	32442	33200
71	18195	19765
71	19895	20200
71	20352	20500
71	20640	22198
71	22352	24019
71	24152	27900
117	16955	17812
117	19757	19882
117	20107	20410
120	1500	3750
120	4000	4925
120	5175	6638
120	7600	9611
120	9936	10530
120	10686	12850
120	13305	13486

Geocode	m van	m tot
120	13786	13980
120	16365	16547
120	16741	16891
120	17766	18216
120	18522	20072
120	20572	20907
120	21500	21500
123	3400	3500
123	3825	4725
123	5525	5625
123	5925	6150
123	7475	8410
123	14020	14195
123	15095	15812
123	16270	16645
123	17420	18500
123	18920	19212
125	24200	24213
125	24400	25800
125	26100	26500
125	27475	28175
125	32100	32987
125	33318	33543
126	25700	26600
126	26775	29025
126	29275	30000
126	30350	30925
131	15585	15910
131	17280	17380
131	18400	19100
131	23680	24380
131	25600	26400
309	800	1240
309	1340	1540
309	1740	1940
309	2140	3700
309	4190	4400
309	4480	4580
309	5000	5100
433	200	222
433	225	500
518	62500	62594
518	62937	63112
756	34700	36400
850	100016	100197
043c	30378	30855
043c	30955	31830
043c	32830	34114
043c	34243	36115
043c	36339	36939
043c	37067	37666
043c	37867	38001
043c	38267	38417
043c	38617	39568
118b	46300	56518
122a	2150	4000
122a	4300	4818
122a	5425	5610
122a	5918	6073
122a	6243	6675
122a	7418	9618
122a	9868	10168
122a	10375	11100
122a	11325	12120
122a	15575	15720
122a	15895	16020
122a	16250	16495
122a	17225	17913
122a	18125	18253
122a	18450	18980
122a	19125	19370
124a	1900	1912

Geocode	m van	m tot
124a	2425	2750
124a	4549	4649
124a	5470	6170
124a	6324	6599
124a	6874	7322
124a	8074	8480
124a	8620	8730
127a	700	709
127a	61939	63355
127a	63664	67650
127a	68660	71690
127a	72190	73710
504a	100	200
504b	16900	18790
504b	18980	19185
504b	19265	19800
516b	74400	75347
516b	75499	75500
517a	0	233
517b	68600	68635
517b	68661	68825
517b	69087	69950
520a	0	1600
520b	27900	28251
520b	28330	28500
520c	36600	37000
521a	7500	7550
521b	21900	22325
521b	22225	23000
544a	108	421
544a	1047	1276
544a	1802	2590
544a	2600	2600
544b	21637	22099
544b	22655	23301
544b	23453	23486
544d	2300	2425
544f	21637	21935
545a	1500	1772
545b	21500	21511
545b	21625	23370
553b	800	1000
553c	20700	22172
553c	22569	22800
618b	50250	51595
618c	57700	58900
625a	1425	1500
661a	300	800
661b	21100	21400
661b	21550	22700
801a	1610	3910
801a	4010	4110
801a	4210	4310
801a	4660	4760
801a	4860	4960
801a	5410	5510
801a	6110	7950
801a	8150	8250
801b	100000	101350
801s	350	1483
801t	1483	1610
814a	100200	100684
814b	200100	200350
817e	200100	200610
817e	204060	206700
828a	100100	100180
828a	100280	100818
828d	100818	100980
828b	200016	200611
831a	100100	100122
831a	100175	102412