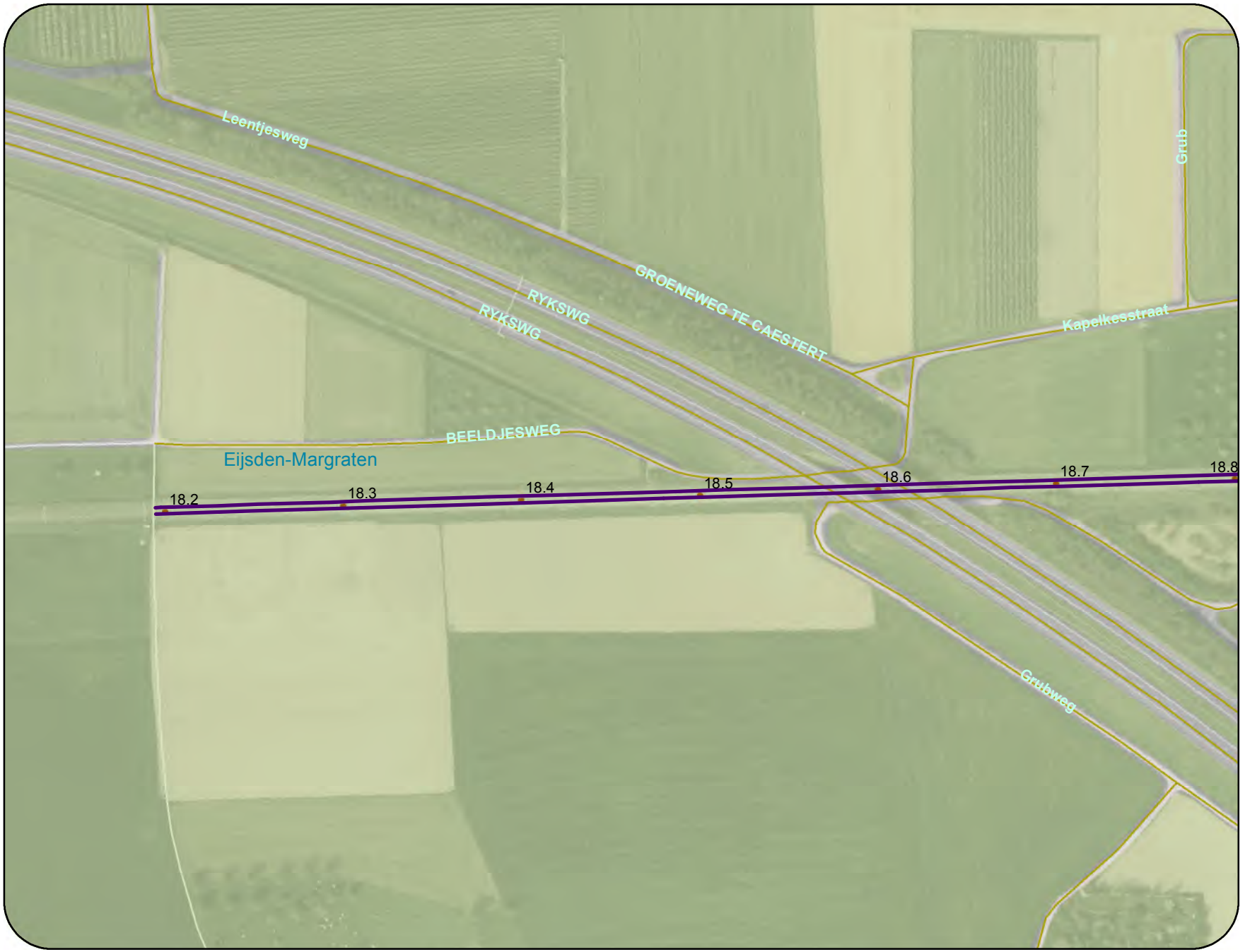

Zie kaart 2

Legenda

- object >68 en <=70.5 dB
- Eindmelding <=65 dB
- Spoorlijn onderdeel leeg saneringsplan
- Zoekgebied categorie c sanering
- bestaande schermen
- zachte bodem

Bebouwing

hoogte

- < 5
- 5 - 8
- 8 - 11
- 11 - 15
- >15
- Hectopunten
- Rekenpunten

0 60
Meter

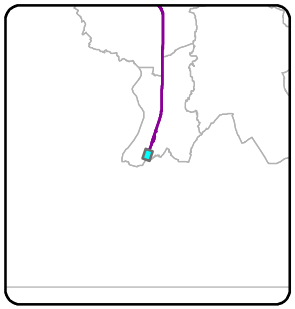

Geocode(s): 071__

Gemeente Eijsden-Margraten

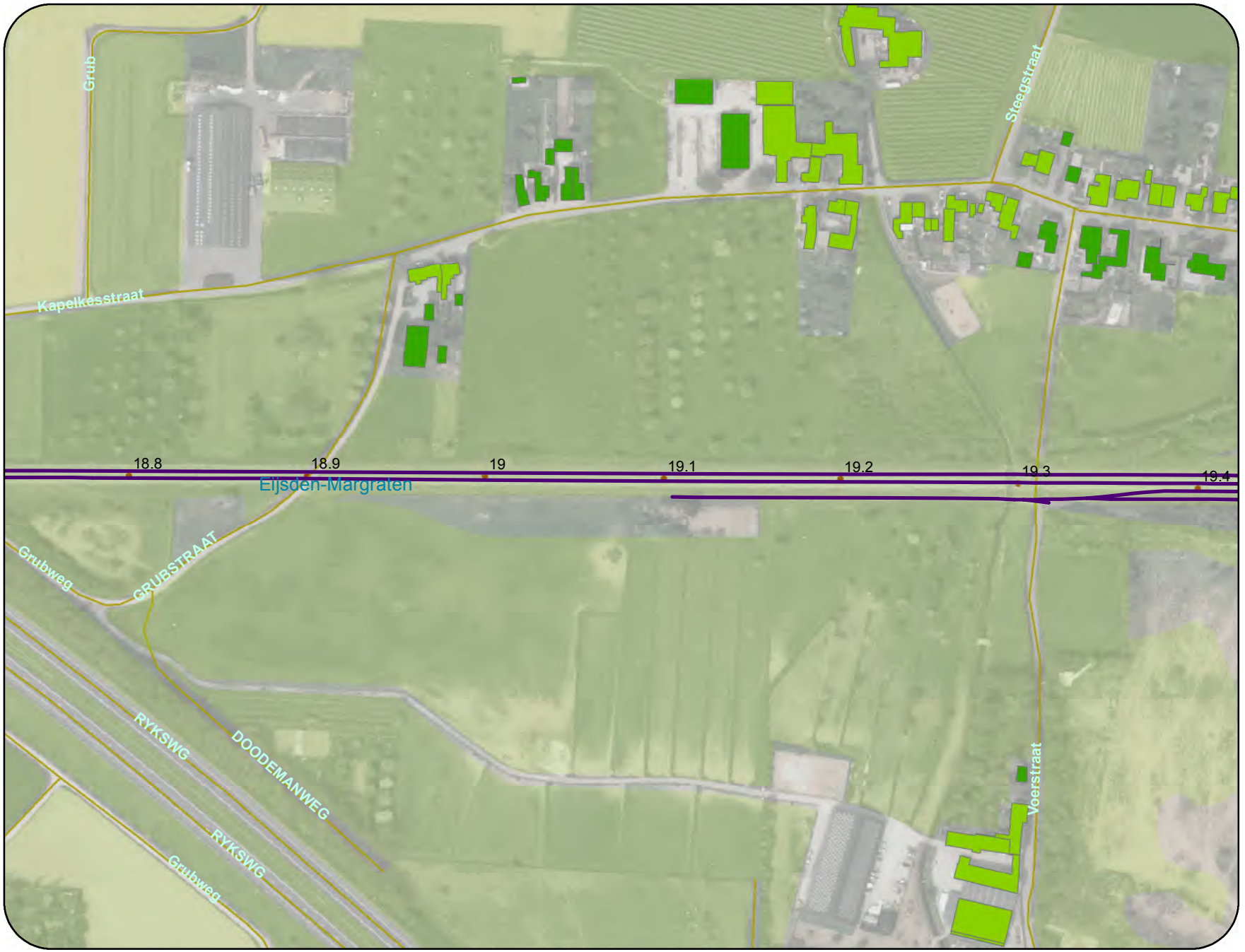

Zie kaart 1

Zie kaart 3

Legenda

- object >68 en <=70.5 dB
- Eindmelding <=65 dB
- Spoorlijn onderdeel leeg saneringsplan
- Zoekgebied categorie c sanering
- bestaande schermen
- zachte bodem

Bebouwing

hoogte

- < 5
- 5 - 8
- 8 - 11
- 11 - 15
- >15
- Hectopunten
- Rekenpunten

0 60 Meter

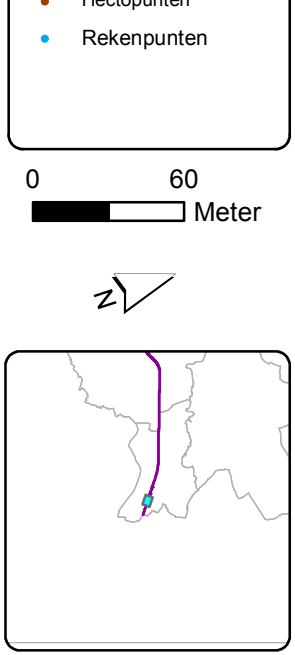

Geocode(s): 071__

Gemeente Eijsden-Margraten



Zie kaart 2

dGmR

Legenda

- object >68 en <=70.5 dB
- Eindmelding <=65 dB
- Spoorlijn onderdeel leeg saneringsplan
- Zoekgebied categorie c sanering
- bestaande schermen
- zachte bodem

Bebouwing

hoogte

- < 5
- 5 - 8
- 8 - 11
- 11 - 15
- >15
- Hectopunten
- Rekenpunten

0 60 Meter

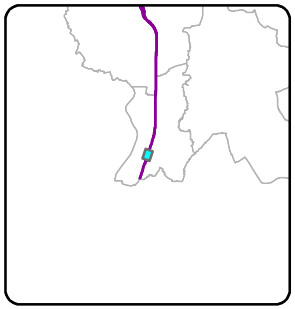



Zie kaart 5

Legenda

- object >68 en <=70.5 dB
- Eindmelding <=65 dB
- Spoorlijn onderdeel leeg saneringsplan
- Zoekgebied categorie c sanering
- bestaande schermen
- zachte bodem

Bebouwing

hoogte

- < 5
- 5 - 8
- 8 - 11
- 11 - 15
- >15
- Hectopunten
- Rekenpunten

0 60
Meter

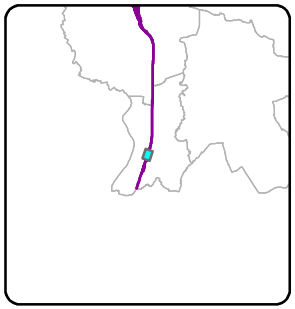

Geocode(s): 071__

Gemeente Eijsden-Margraten

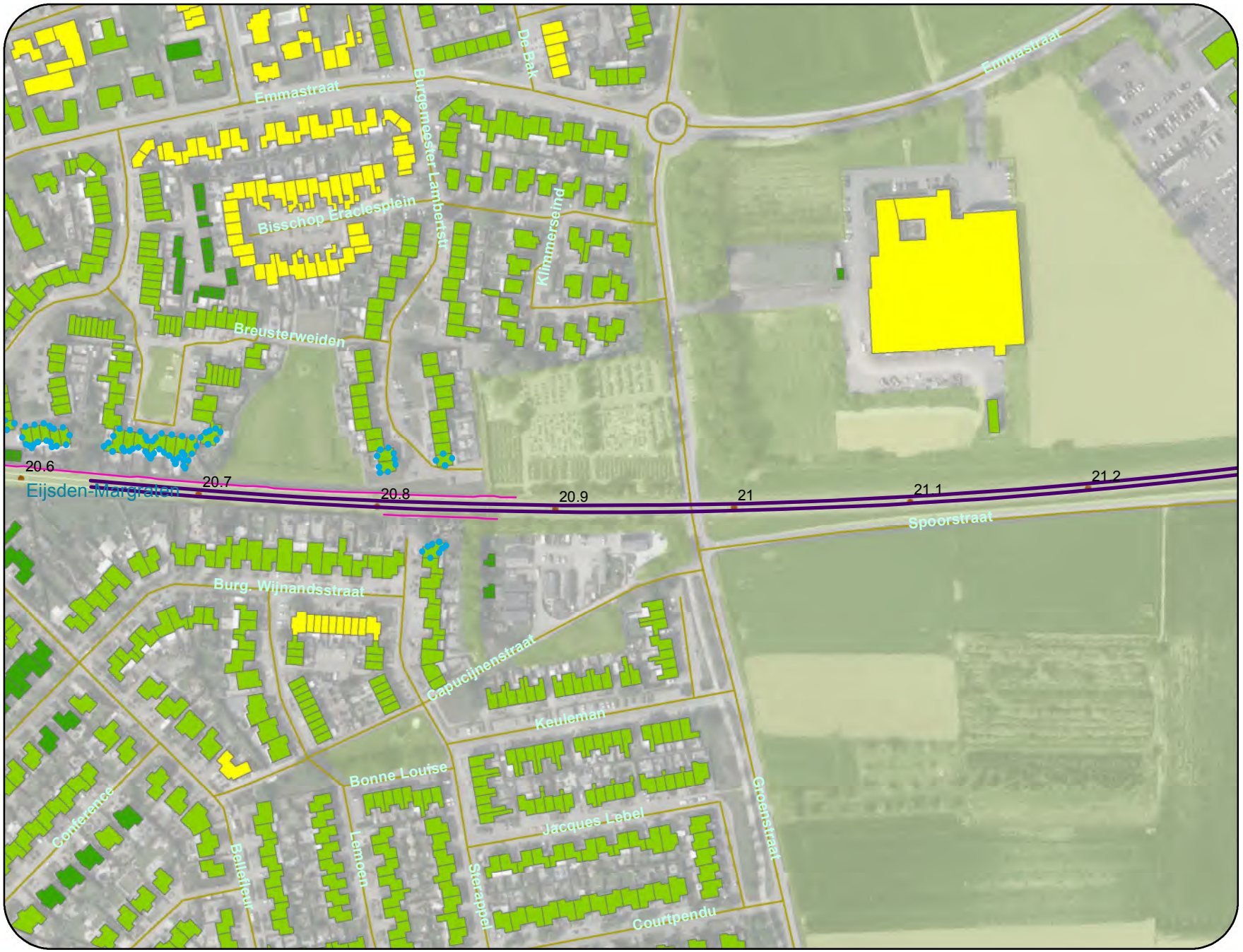

Zie kaart 4

Zie kaart 6

dGmR

Legenda

- object >68 en <=70.5 dB
- Eindmelding <=65 dB
- Spoorlijn onderdeel leeg saneringsplan
- Zoekgebied categorie c sanering
- bestaande schermen
- zachte bodem

Bebouwing

hoogte

- < 5
- 5 - 8
- 8 - 11
- 11 - 15
- >15
- Hectopunten
- Rekenpunten

0 60 Meter

N

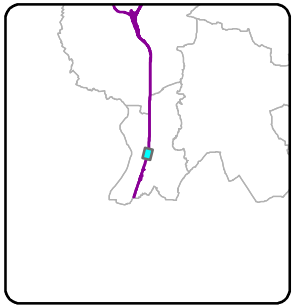



dGmR

Legenda

- object >68 en <=70.5 dB
- Eindmelding <=65 dB
- Spoorlijn onderdeel leeg saneringsplan
- Zoekgebied categorie c sanering
- bestaande schermen
- zachte bodem

Bebouwing

hoogte

- < 5
- 5 - 8
- 8 - 11
- 11 - 15
- >15
- Hectopunten
- Rekenpunten

0 60 Meter

N

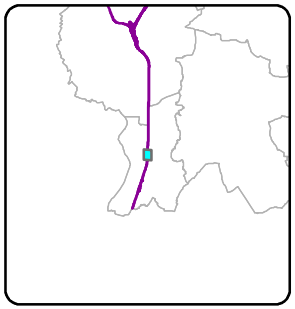



Zie kaart 6

Zie kaart 8

Legenda

- object >68 en <=70.5 dB
- Eindmelding <=65 dB
- Spoorlijn onderdeel leeg saneringsplan
- Zoekgebied categorie c sanering
- bestaande schermen
- zachte bodem

Bebouwing

hoogte

- < 5
- 5 - 8
- 8 - 11
- 11 - 15
- >15
- Hectopunten
- Rekenpunten

0 60 Meter

N

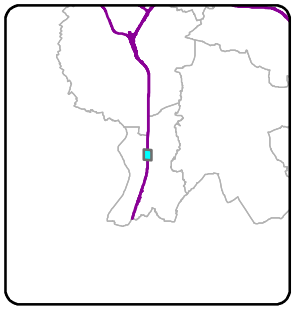

Geocode(s): 071__

Gemeente Eijsden-Margraten



Zie kaart 7

Zie kaart 9

Legenda

- object >68 en <=70.5 dB
- Eindmelding <=65 dB
- Spoorlijn onderdeel leeg saneringsplan
- Zoekgebied categorie c sanering
- bestaande schermen
- zachte bodem

Bebouwing

hoogte

- < 5
- 5 - 8
- 8 - 11
- 11 - 15
- >15
- Hectopunten
- Rekenpunten

0 60 Meter

N

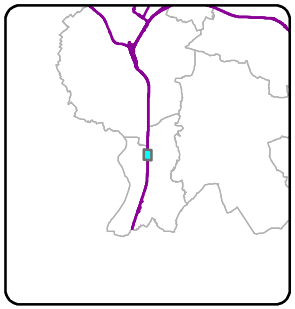

Geocode(s): 071__

Gemeente Eijsden-Margraten



Zie kaart 8

Zie kaart 10

Legenda

- object >68 en <=70.5 dB
- Eindmelding <=65 dB
- Spoorlijn onderdeel leeg saneringsplan
- Zoekgebied categorie c sanering
- bestaande schermen
- zachte bodem

Bebouwing

hoogte

- < 5
- 5 - 8
- 8 - 11
- 11 - 15
- >15
- Hectopunten
- Rekenpunten

0 60 Meter

N

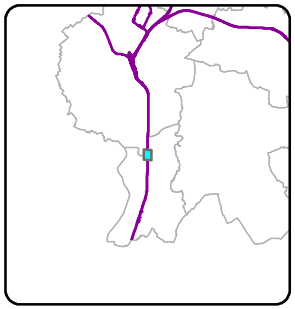



Zie kaart 9

Zie kaart 11

dGmR

Legenda

- object >68 en <=70.5 dB
- Eindmelding <=65 dB
- Spoorlijn onderdeel leeg saneringsplan
- Zoekgebied categorie c sanering
- bestaande schermen
- zachte bodem

Bebouwing

hoogte

- < 5
- 5 - 8
- 8 - 11
- 11 - 15
- >15
- Hectopunten
- Rekenpunten

0 60 Meter

N

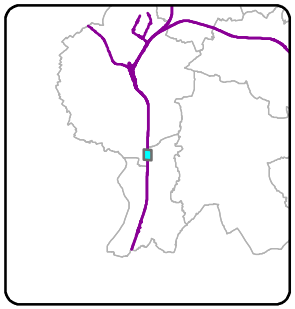

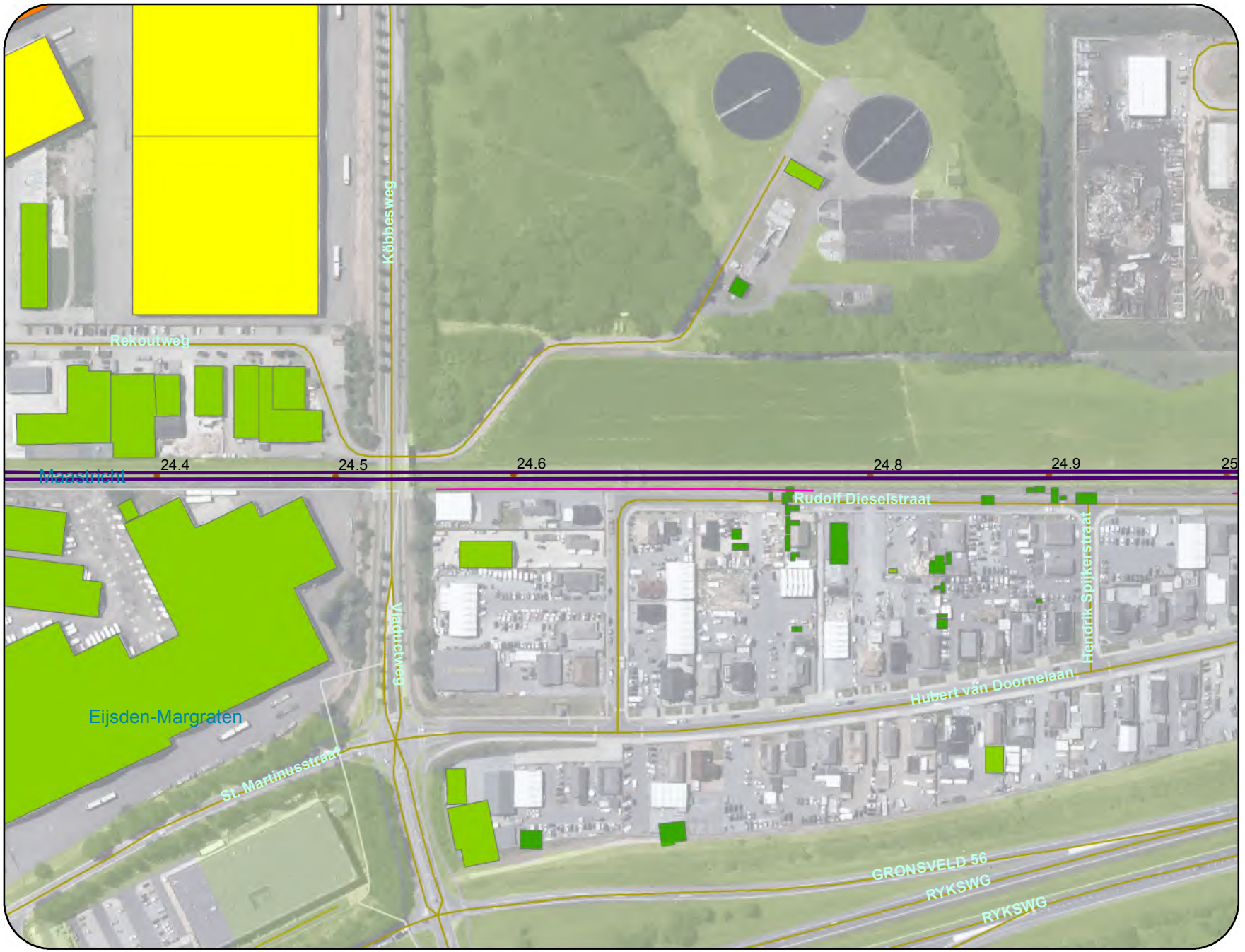

Zie kaart 10

Zie kaart 12

dGmR

Legenda

- object >68 en <=70.5 dB
- Eindmelding <=65 dB
- Spoorlijn onderdeel leeg saneringsplan
- Zoekgebied categorie c sanering
- bestaande schermen
- zachte bodem

Bebouwing

hoogte

- < 5
- 5 - 8
- 8 - 11
- 11 - 15
- >15
- Hectopunten
- Rekenpunten

0 60
Meter

N

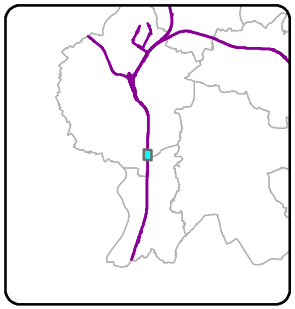

Geocode(s): 071__

Gemeente Maastricht



Zie kaart 11

Zie kaart 13

dGmR

Legenda

- object >68 en <=70.5 dB
- Eindmelding <=65 dB
- Spoorlijn onderdeel leeg saneringsplan
- Zoekgebied categorie c sanering
- bestaande schermen
- zachte bodem

Bebouwing

hoogte

- < 5
- 5 - 8
- 8 - 11
- 11 - 15
- >15
- Hectopunten
- Rekenpunten

0 60 Meter

N

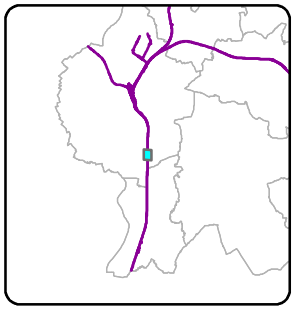

Geocode(s): 071__

Gemeente Maastricht



Zie kaart 12

Zie kaart 14

dGmR

Legenda

- object >68 en <=70.5 dB
- Eindmelding <=65 dB
- Spoorlijn onderdeel leeg saneringsplan
- Zoekgebied categorie c sanering
- bestaande schermen
- zachte bodem

Bebouwing

hoogte

- < 5
- 5 - 8
- 8 - 11
- 11 - 15
- >15
- Hectopunten
- Rekenpunten

0 60 Meter

N

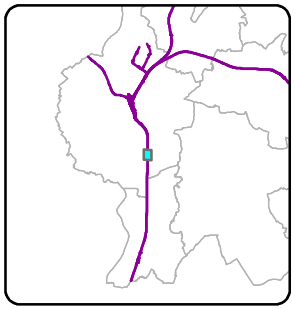

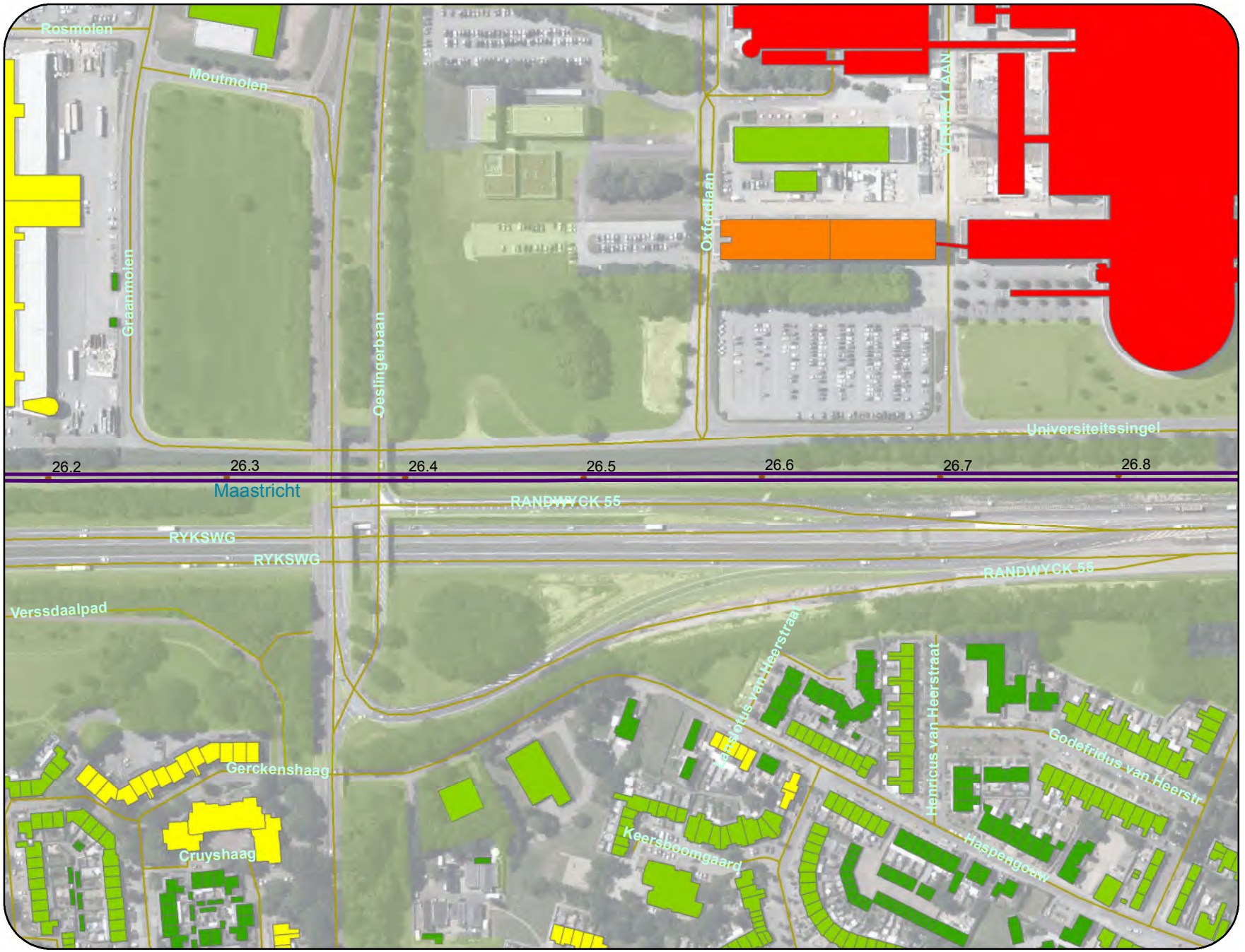

Legenda

- object >68 en <=70.5 dB
- Eindmelding <=65 dB
- Spoorlijn onderdeel leeg saneringsplan
- Zoekgebied categorie c sanering
- bestaande schermen
- zachte bodem

Bebouwing

hoogte

- < 5
- 5 - 8
- 8 - 11
- 11 - 15
- >15
- Hectopunten
- Rekenpunten

0 60 Meter

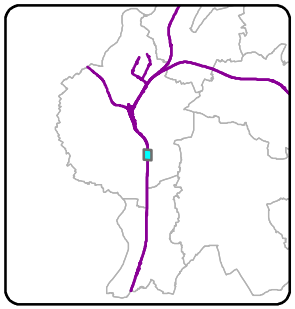

Geocode(s): 071__

Gemeente Maastricht

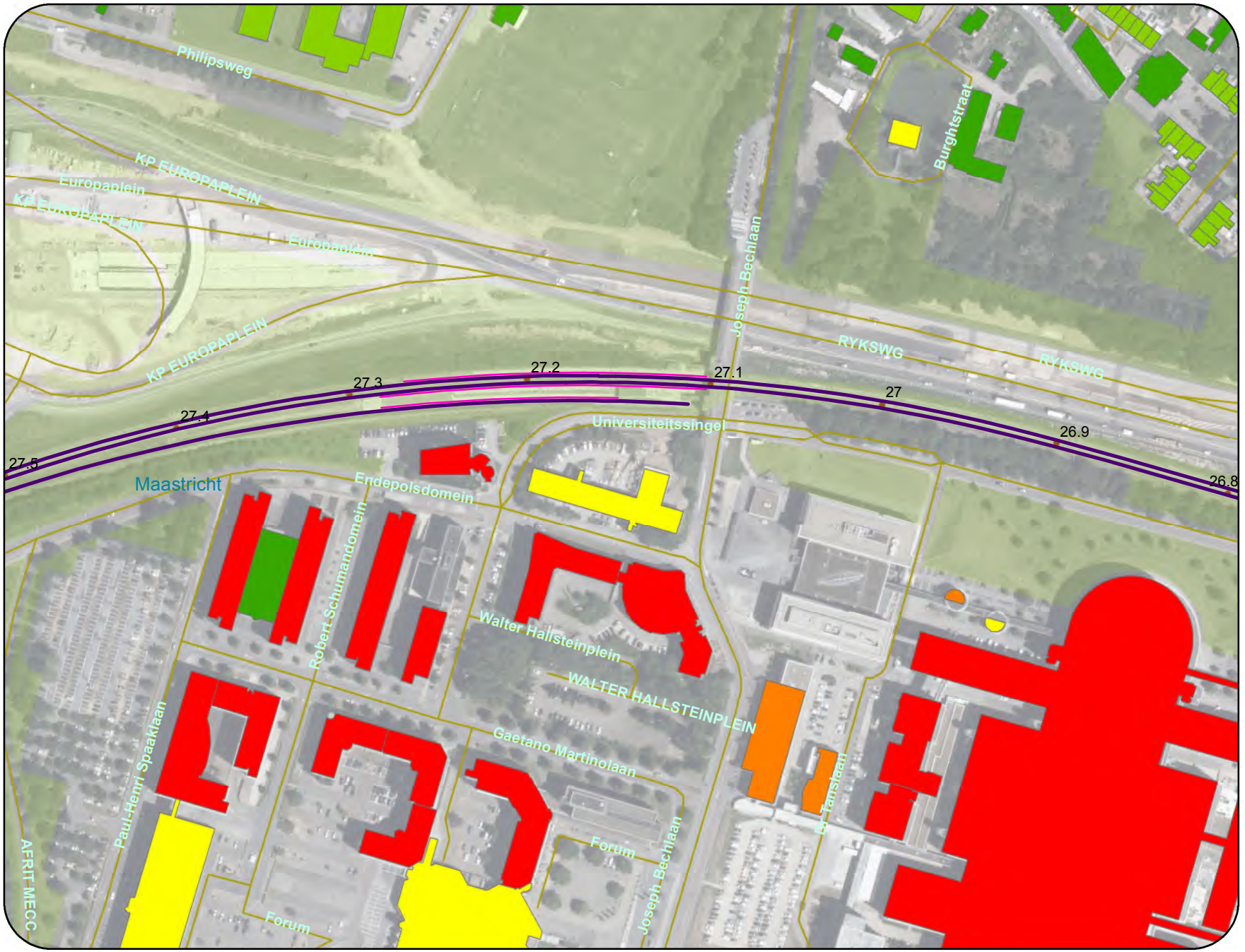

Zie kaart 16

Zie kaart 14

dGmR

Legenda

- object >68 en <=70.5 dB
- Eindmelding <=65 dB
- Spoorlijn onderdeel leeg saneringsplan
- Zoekgebied categorie c sanering
- bestaande schermen
- zachte bodem

Bebouwing

hoogte

- < 5
- 5 - 8
- 8 - 11
- 11 - 15
- >15
- Hectopunten
- Rekenpunten

0 60 Meter

N

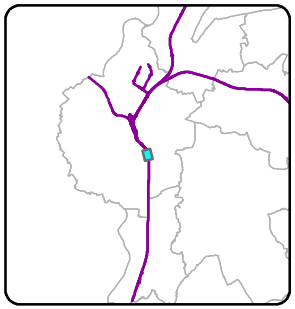

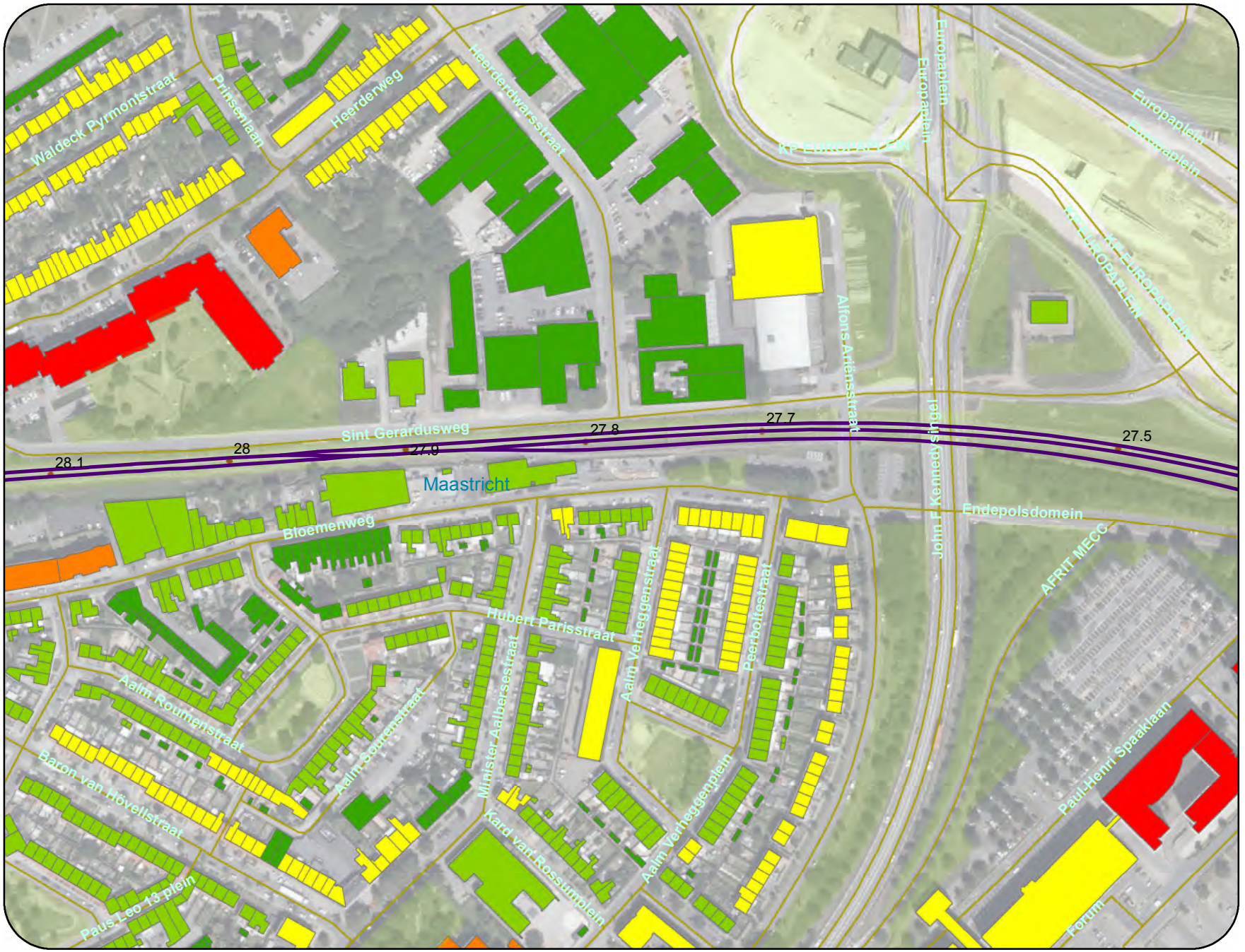

Zie kaart 17

Zie kaart 15

dGmR

Legenda

- object >68 en <=70.5 dB
- Eindmelding <=65 dB
- Spoorlijn onderdeel leeg saneringsplan
- Zoekgebied categorie c sanering
- bestaande schermen
- zachte bodem

Bebouwing

hoogte

- < 5
- 5 - 8
- 8 - 11
- 11 - 15
- >15
- Hectopunten
- Rekenpunten

0 60 Meter

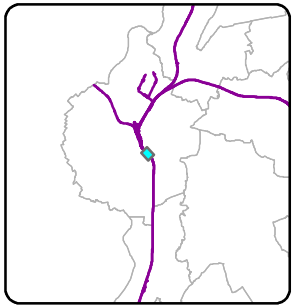



Zie kaart 18

Zie kaart 16

dGmR

Legenda

- object >68 en <=70.5 dB
- Eindmelding <=65 dB
- Spoorlijn onderdeel leeg saneringsplan
- Zoekgebied categorie c sanering
- bestaande schermen
- zachte bodem

Bebouwing

hoogte

- < 5
- 5 - 8
- 8 - 11
- 11 - 15
- >15
- Hectopunten
- Rekenpunten

0 60 Meter

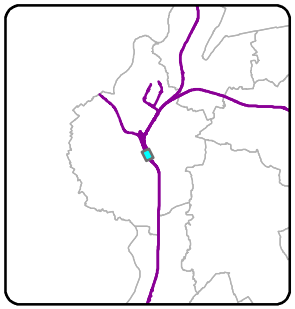

Geocode(s): 520_a, 520_b

Gemeente Maastricht

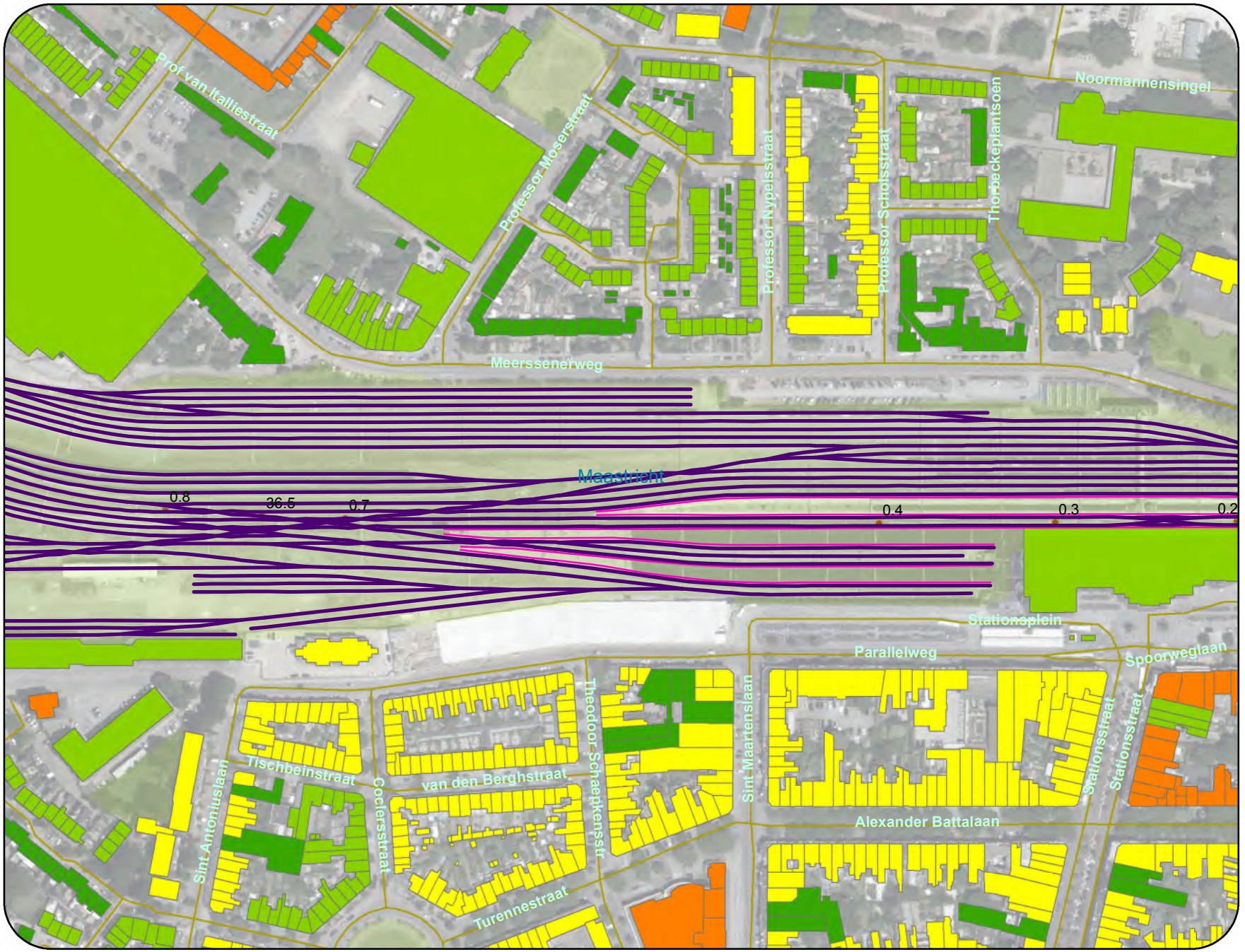

Zie kaart 19

Zie kaart 17

dGmR

Legenda

- object >68 en <=70.5 dB
- Eindmelding <=65 dB
- Spoorlijn onderdeel leeg saneringsplan
- Zoekgebied categorie c sanering
- bestaande schermen
- zachte bodem

Bebouwing

hoogte

- < 5
- 5 - 8
- 8 - 11
- 11 - 15
- >15
- Hectopunten
- Rekenpunten

0 60 Meter

N

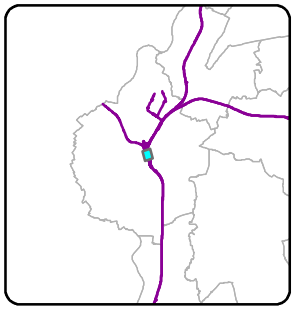

Geocode(s): 520_a

Gemeente Maastricht



Zie kaart 18

Zie kaart 20

dGmR

Legenda

- object >68 en <=70.5 dB
- Eindmelding <=65 dB
- Spoorlijn onderdeel leeg saneringsplan
- Zoekgebied categorie c sanering
- bestaande schermen
- zachte bodem

Bebouwing

hoogte

- < 5
- 5 - 8
- 8 - 11
- 11 - 15
- >15
- Hectopunten
- Rekenpunten

0 60 Meter

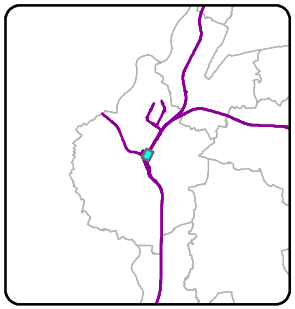

Geocode(s): 520_a

Gemeente Maastricht



Zie kaart 19

Zie kaart 21

Legenda

- object >68 en <=70.5 dB
- Eindmelding <=65 dB
- Spoorlijn onderdeel leeg saneringsplan
- Zoekgebied categorie c sanering
- bestaande schermen
- zachte bodem

Bebouwing

hoogte

- < 5
- 5 - 8
- 8 - 11
- 11 - 15
- >15
- Hectopunten
- Rekenpunten

0 60 Meter

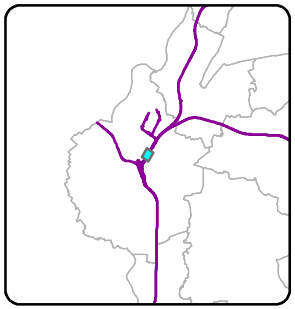



Zie kaart 20

Zie kaart 22

dGmR

Legenda

- object >68 en <=70.5 dB
- Eindmelding <=65 dB
- Spoorlijn onderdeel leeg saneringsplan
- Zoekgebied categorie c sanering
- bestaande schermen
- zachte bodem

Bebouwing

hoogte

- < 5
- 5 - 8
- 8 - 11
- 11 - 15
- >15
- Hectopunten
- Rekenpunten

0 60 Meter

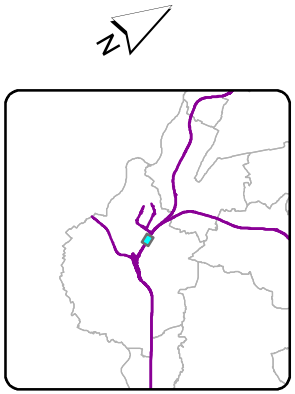

Zie kaart 25

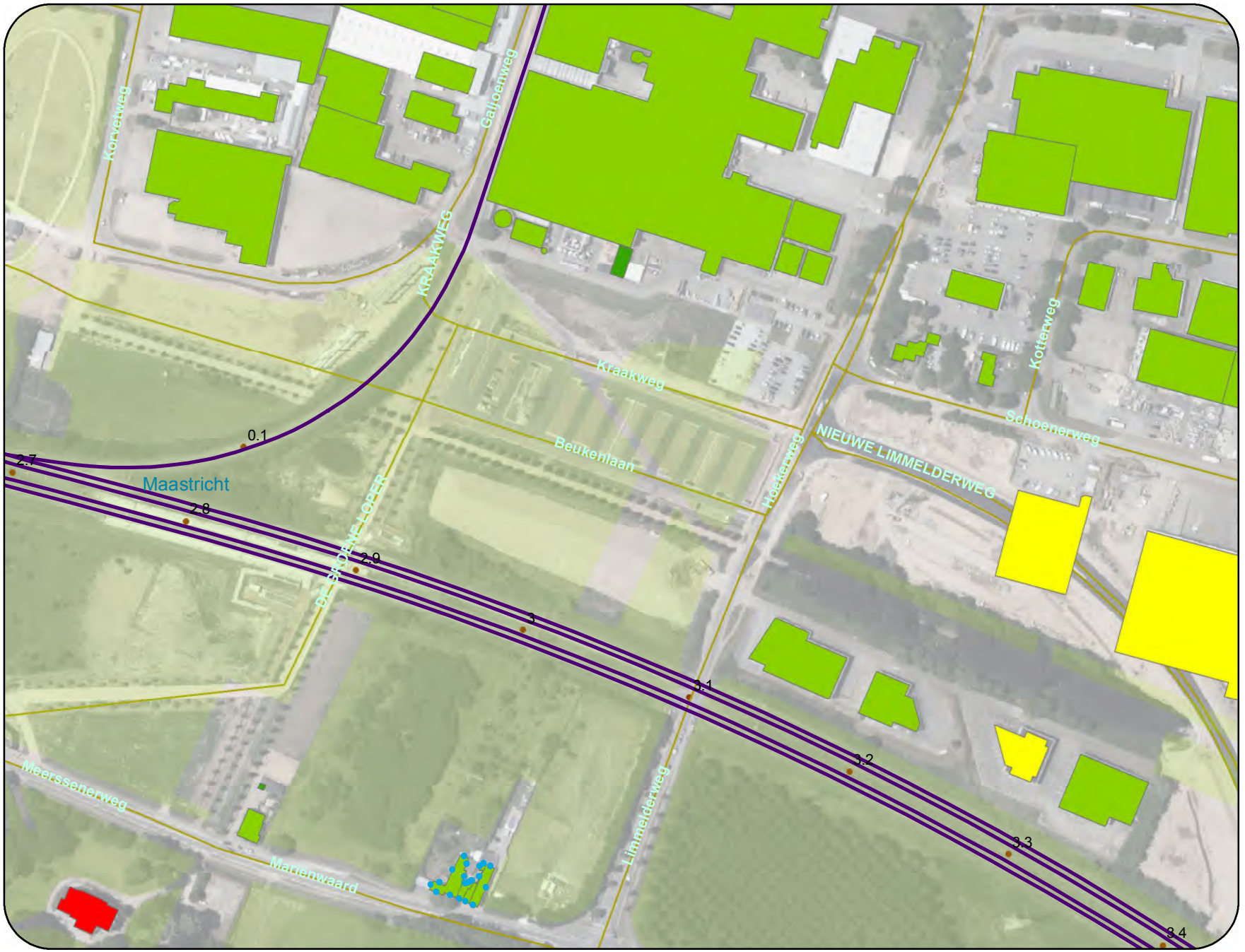

Zie kaart 26

Zie kaart 23

dGmR

Legenda

- object >68 en <=70.5 dB
- Eindmelding <=65 dB
- Spoorlijn onderdeel leeg saneringsplan
- Zoekgebied categorie c sanering
- bestaande schermen
- zachte bodem

Bebouwing

hoogte

- < 5
- 5 - 8
- 8 - 11
- 11 - 15
- >15
- Hectopunten
- Rekenpunten

0 60 Meter

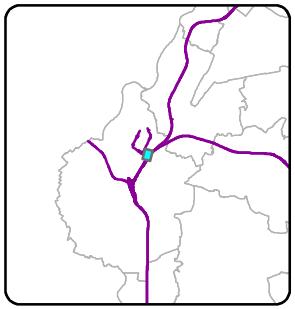

Geocode(s): 063__, 814_a

Gemeente Maastricht

Zie kaart 25

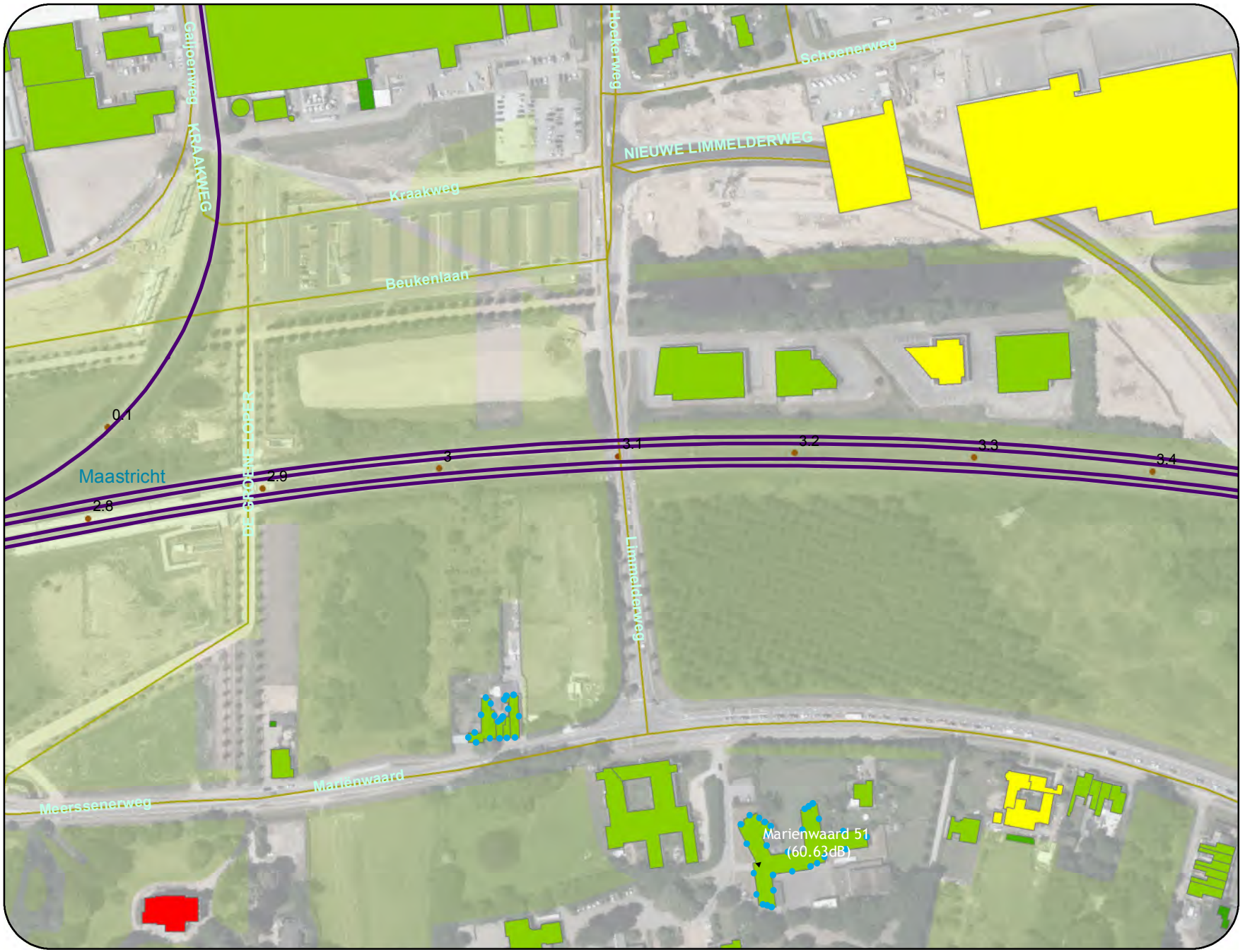

Zie kaart 26

Zie kaart 24

dGmR

Legenda

- object >68 en <=70.5 dB
- Eindmelding <=65 dB
- Spoorlijn onderdeel leeg saneringsplan
- Zoekgebied categorie c sanering
- bestaande schermen
- zachte bodem

Bebouwing

hoogte

- < 5
- 5 - 8
- 8 - 11
- 11 - 15
- >15
- Hectopunten
- Rekenpunten

0 60 Meter

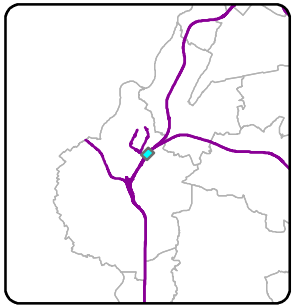

Geocode(s): 063__

Gemeente Maastricht

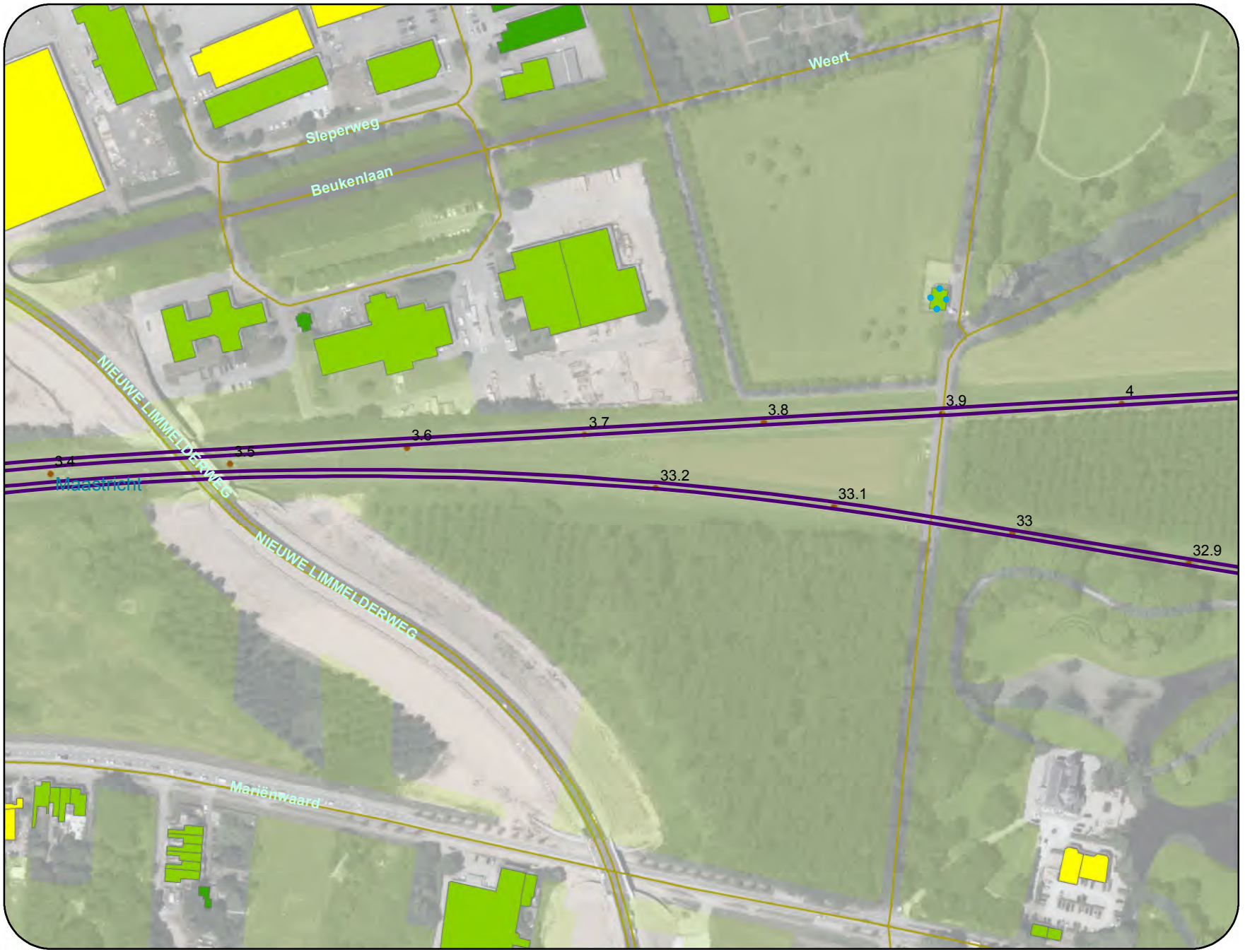

Zie kaart 23

Zie kaart 56

dGmR

Legenda

- object >68 en <=70.5 dB
- Eindmelding <=65 dB
- Spoorlijn onderdeel leeg saneringsplan
- Zoekgebied categorie c sanering
- bestaande schermen
- zachte bodem

Bebouwing

hoogte

- < 5
- 5 - 8
- 8 - 11
- 11 - 15
- >15
- Hectopunten
- Rekenpunten

0 60 Meter

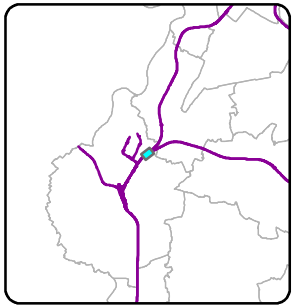

Zie kaart 22

Kaartblad 25



Zie kaart 26

dGmR

Legenda

- object >68 en <=70.5 dB
- Eindmelding <=65 dB
- Spoorlijn onderdeel leeg saneringsplan
- Zoekgebied categorie c sanering
- bestaande schermen
- zachte bodem

Bebouwing

hoogte

- < 5
- 5 - 8
- 8 - 11
- 11 - 15
- >15
- Hectopunten
- Rekenpunten

0 60 Meter

N

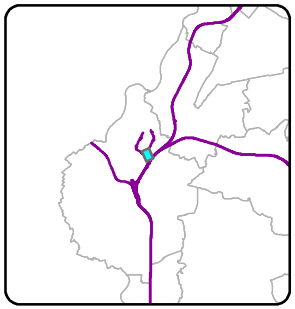

Geocode(s): 814_a, 814_b

Gemeente Maastricht



dGmR

Legenda

- object >68 en <=70.5 dB
- Eindmelding <=65 dB
- Spoorlijn onderdeel leeg saneringsplan
- Zoekgebied categorie c sanering
- bestaande schermen
- zachte bodem

Bebouwing

hoogte

- < 5
- 5 - 8
- 8 - 11
- 11 - 15
- >15
- Hectopunten
- Rekenpunten

0 60
Meter

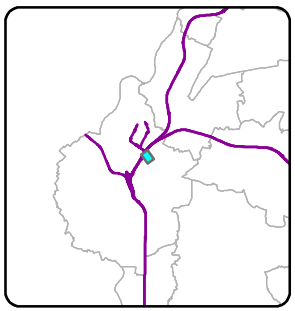

Zle kaart 22

Zle kaart 21

Geocode(s):

Gemeente Maastricht

Zle kaart 126



Zle kaart 28

Zle kaart 127

dGmR

Legenda

- object >68 en <=70.5 dB
- Eindmelding <=65 dB
- Spoorlijn onderdeel leeg saneringsplan
- Zoekgebied categorie c sanering
- bestaande schermen
- zachte bodem

Bebouwing

hoogte

- < 5
- 5 - 8
- 8 - 11
- 11 - 15
- >15
- Hectopunten
- Rekenpunten

0 60 Meter

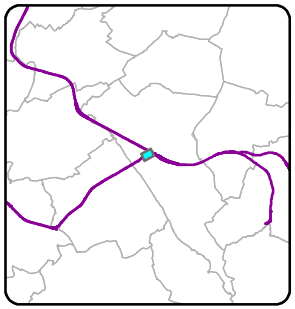



Zie kaart 29

Zie kaart 27

Legenda

- object >68 en <=70.5 dB
- Eindmelding <=65 dB
- Spoorlijn onderdeel leeg saneringsplan
- Zoekgebied categorie c sanering
- bestaande schermen
- zachte bodem

Bebouwing

hoogte

- < 5
- 5 - 8
- 8 - 11
- 11 - 15
- >15
- Hectopunten
- Rekenpunten

0 60 Meter

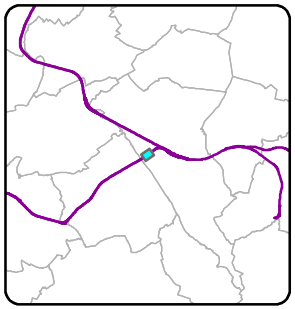

Geocode(s): 067__

Gemeente Heerlen



Zie kaart 28

Legenda

- object >68 en <=70.5 dB
- Eindmelding <=65 dB
- Spoorlijn onderdeel leeg saneringsplan
- Zoekgebied categorie c sanering
- bestaande schermen
- zachte bodem

Bebouwing

hoogte

- < 5
- 5 - 8
- 8 - 11
- 11 - 15
- >15
- Hectopunten
- Rekenpunten

0 60 Meter

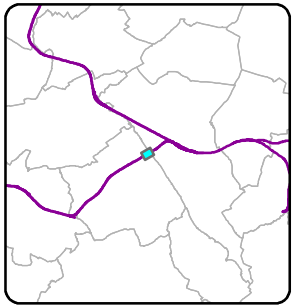

Geocode(s): 067__

Gemeente Voerendaal



Legenda

- object >68 en <=70.5 dB
- Eindmelding <=65 dB
- Spoorlijn onderdeel leeg saneringsplan
- Zoekgebied categorie c sanering
- bestaande schermen
- zachte bodem

Bebouwing

hoogte

- < 5
- 5 - 8
- 8 - 11
- 11 - 15
- >15
- Hectopunten
- Rekenpunten

0 60
Meter

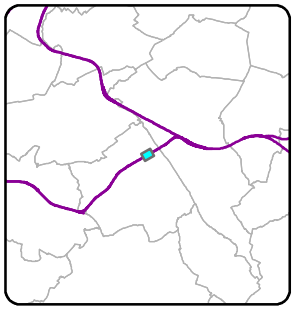



Zie kaart 32

dGmR

Legenda

- object >68 en <=70.5 dB
- Eindmelding <=65 dB
- Spoorlijn onderdeel leeg saneringsplan
- Zoekgebied categorie c sanering
- bestaande schermen
- zachte bodem

Bebouwing

hoogte

- < 5
- 5 - 8
- 8 - 11
- 11 - 15
- >15
- Hectopunten
- Rekenpunten

0 60 Meter

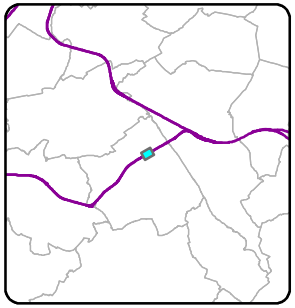

Geocode(s): 067__

Gemeente Voerendaal



Zie kaart 33

Zie kaart 31

dGmR

Legenda

- object >68 en <=70.5 dB
- Eindmelding <=65 dB
- Spoorlijn onderdeel leeg saneringsplan
- Zoekgebied categorie c sanering
- bestaande schermen
- zachte bodem

Bebouwing

hoogte

- < 5
- 5 - 8
- 8 - 11
- 11 - 15
- >15
- Hectopunten
- Rekenpunten

0 60 Meter

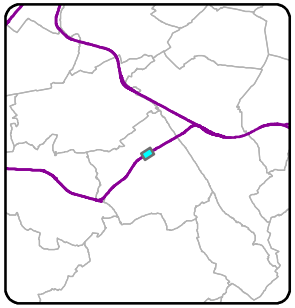

Geocode(s): 067__

Gemeente Voerendaal



Zie kaart 34

Zie kaart 32

Legenda

- object >68 en <=70.5 dB
- Eindmelding <=65 dB
- Spoorlijn onderdeel leeg saneringsplan
- Zoekgebied categorie c sanering
- bestaande schermen
- zachte bodem

Bebouwing

hoogte

- < 5
- 5 - 8
- 8 - 11
- 11 - 15
- >15
- Hectopunten
- Rekenpunten

0 60 Meter

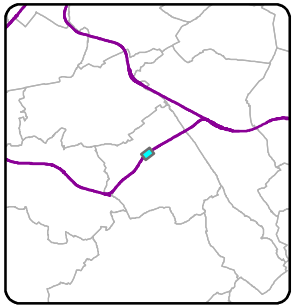

Geocode(s): 067__

Gemeente Voerendaal

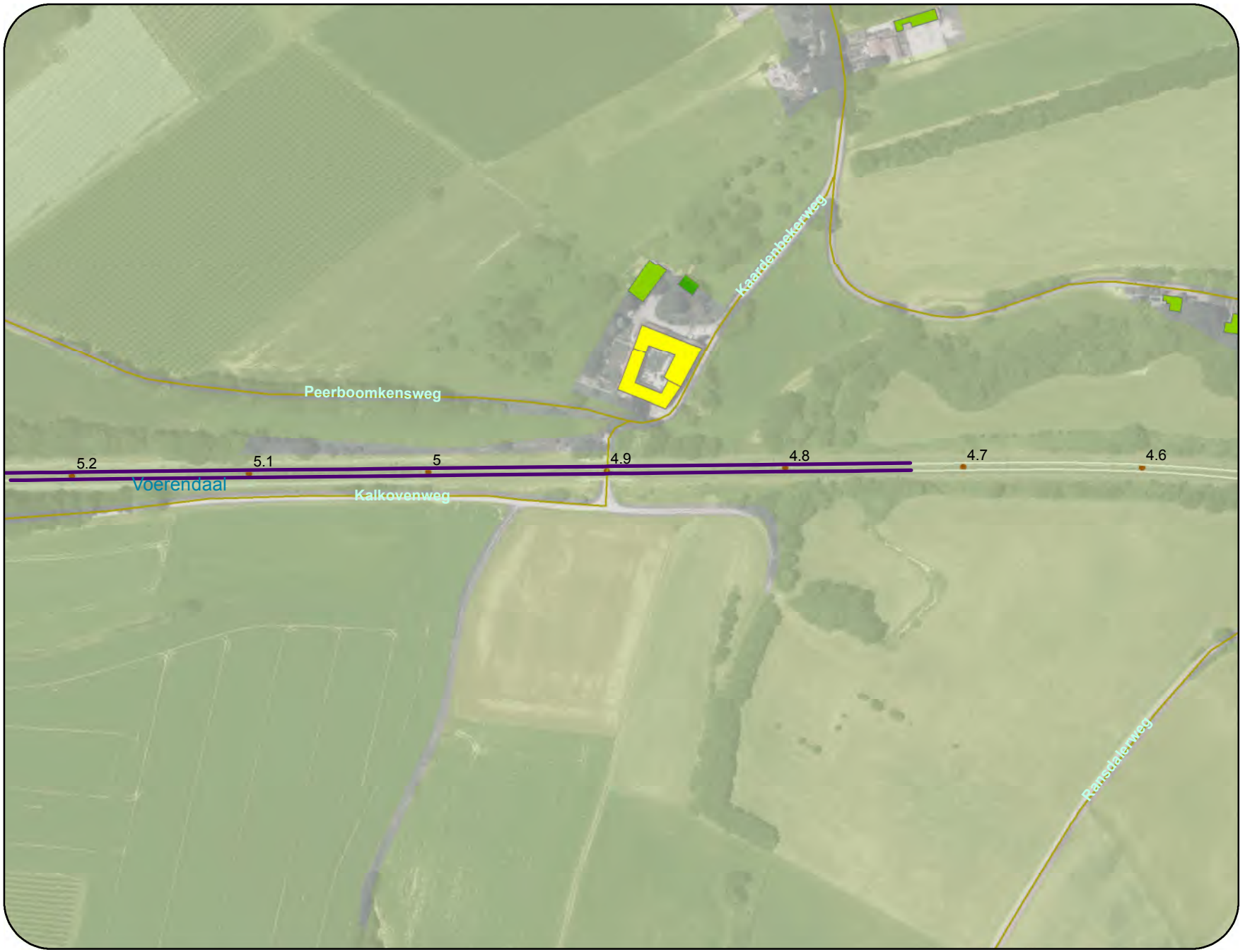

Zie kaart 35

Zie kaart 33

Legenda

- object >68 en <=70.5 dB
- Eindmelding <=65 dB
- Spoorlijn onderdeel leeg saneringsplan
- Zoekgebied categorie c sanering
- bestaande schermen
- zachte bodem

Bebouwing

hoogte

- < 5
- 5 - 8
- 8 - 11
- 11 - 15
- >15
- Hectopunten
- Rekenpunten

0 60 Meter

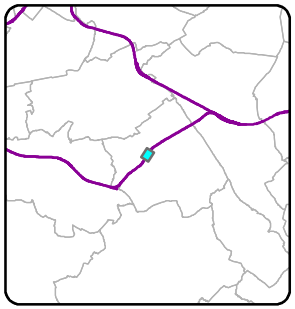

Geocode(s): 067__

Gemeente Voerendaal



Zie kaart 36

Zie kaart 34

Legenda

- object >68 en <=70.5 dB
- Eindmelding <=65 dB
- Spoorlijn onderdeel leeg saneringsplan
- Zoekgebied categorie c sanering
- bestaande schermen
- zachte bodem

Bebouwing

hoogte

- < 5
- 5 - 8
- 8 - 11
- 11 - 15
- >15
- Hectopunten
- Rekenpunten

0 60 Meter

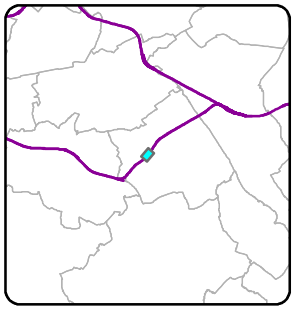

Geocode(s): 067__

Gemeente Voerendaal



Zie kaart 37

Zie kaart 35

dGmR

Legenda

- object >68 en <=70.5 dB
- Eindmelding <=65 dB
- Spoorlijn onderdeel leeg saneringsplan
- Zoekgebied categorie c sanering
- bestaande schermen
- zachte bodem

Bebouwing

hoogte

- < 5
- 5 - 8
- 8 - 11
- 11 - 15
- >15
- Hectopunten
- Rekenpunten

0 60 Meter

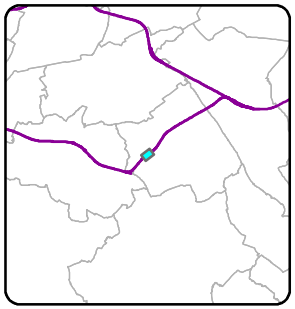

Geocode(s): 067__

Gemeente Voerendaal



Zie kaart 38

Zie kaart 36

dGmR

Legenda

- object >68 en <=70.5 dB
- Eindmelding <=65 dB
- Spoorlijn onderdeel leeg saneringsplan
- Zoekgebied categorie c sanering
- bestaande schermen
- zachte bodem

Bebouwing

hoogte

- < 5
- 5 - 8
- 8 - 11
- 11 - 15
- >15
- Hectopunten
- Rekenpunten

0 60 Meter

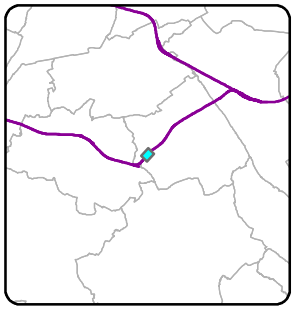

Geocode(s): 067__

Gemeente Voerendaal

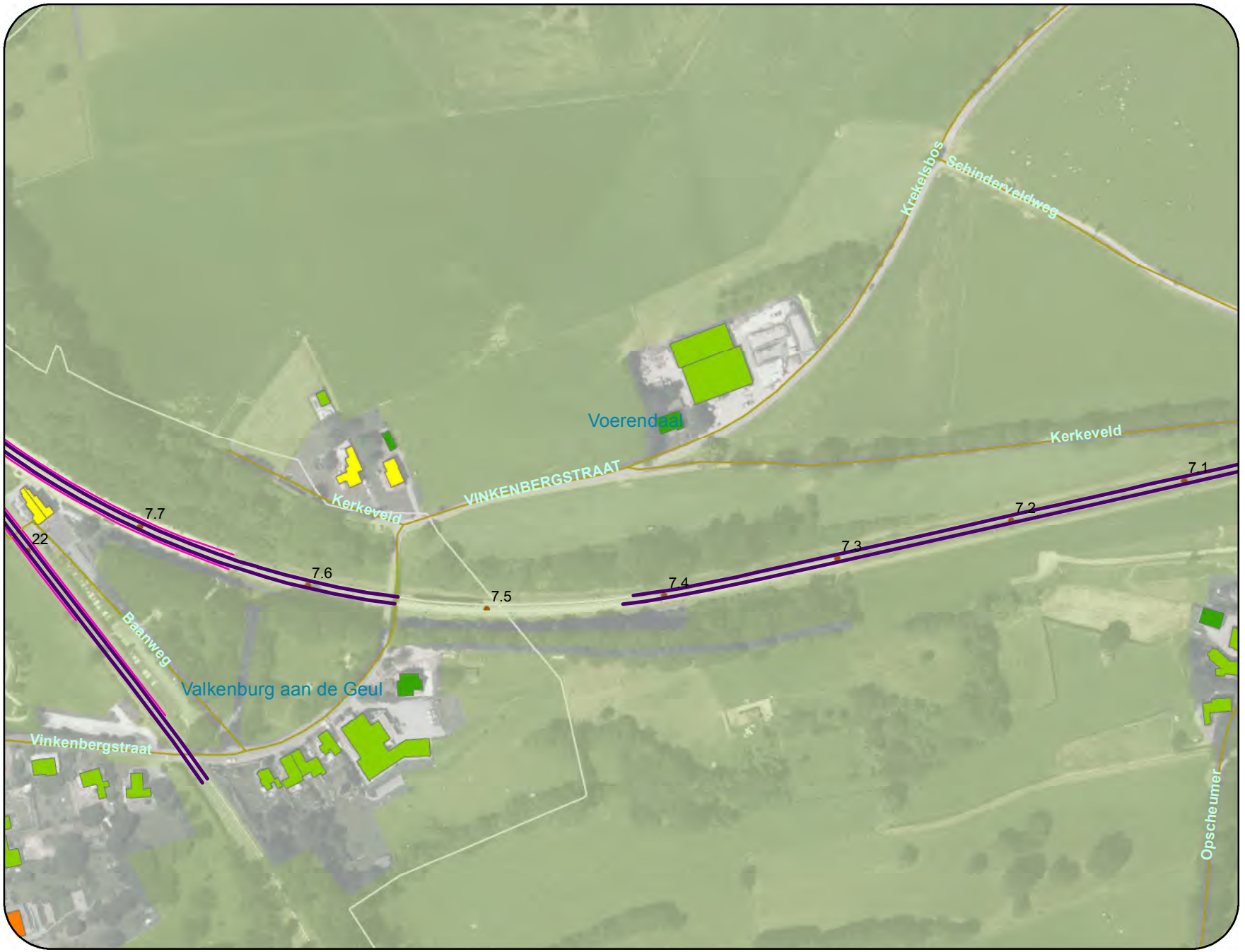

Zie kaart 39

Zie kaart 37

Legenda

- object >68 en <=70.5 dB
- Eindmelding <=65 dB
- Spoorlijn onderdeel leeg saneringsplan
- Zoekgebied categorie c sanering
- bestaande schermen
- zachte bodem

Bebouwing

hoogte

- < 5
- 5 - 8
- 8 - 11
- 11 - 15
- >15
- Hectopunten
- Rekenpunten

0 60 Meter

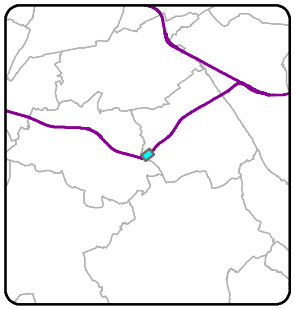



dGmR

Legenda

- object >68 en <=70.5 dB
- Eindmelding <=65 dB
- Spoorlijn onderdeel leeg saneringsplan
- Zoekgebied categorie c sanering
- bestaande schermen
- zachte bodem

Bebouwing

hoogte

- < 5
- 5 - 8
- 8 - 11
- 11 - 15
- >15
- Hectopunten
- Rekenpunten

0 60 Meter

N

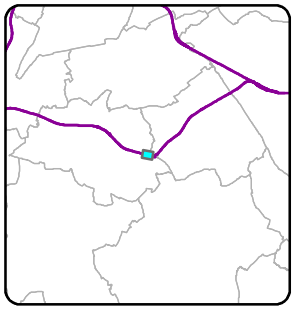

Geocode(s): 521_b

Gemeente Valkenburg aan de Geul

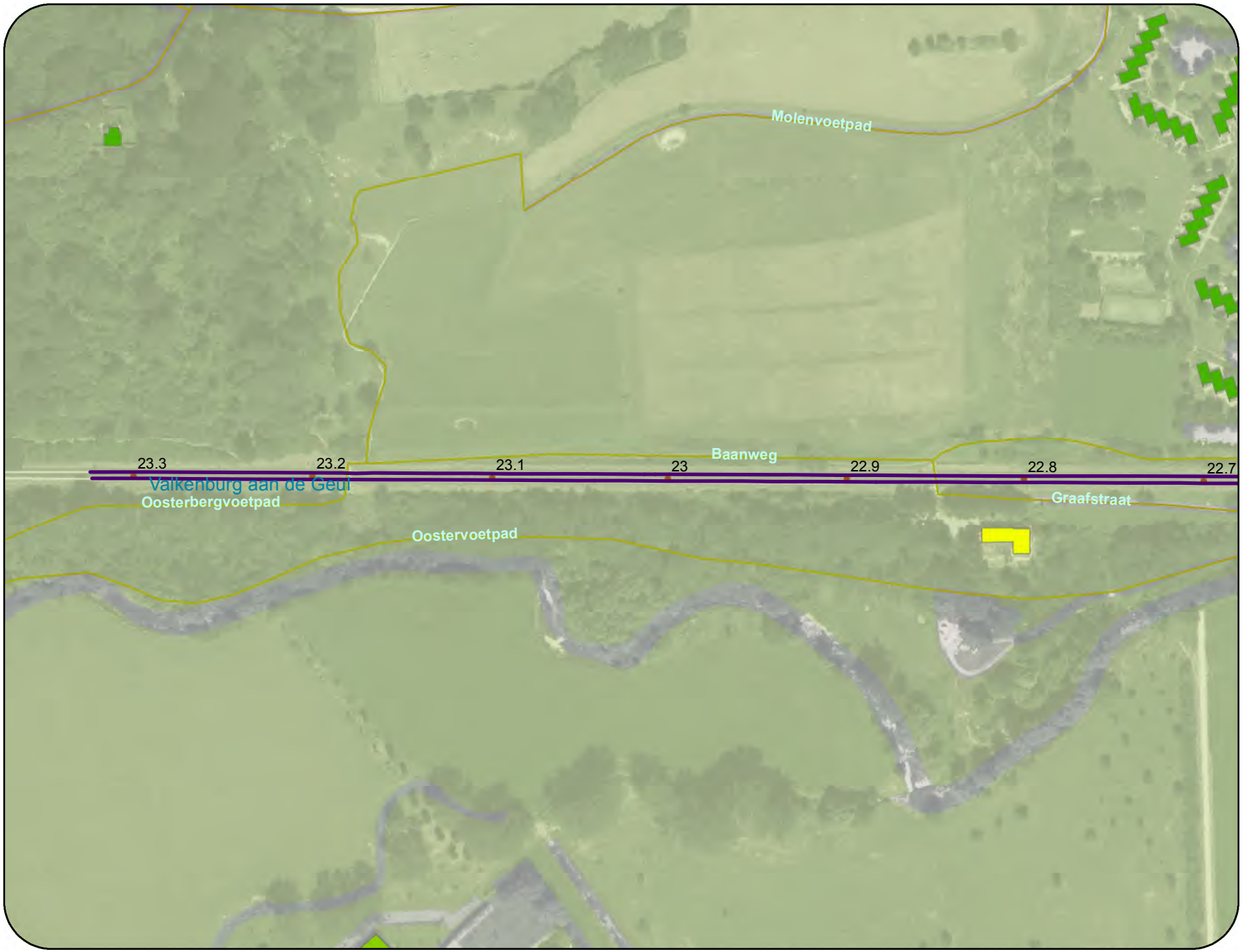

Zie kaart 41

Zie kaart 39

Legenda

- object >68 en <=70.5 dB
- Eindmelding <=65 dB
- Spoorlijn onderdeel leeg saneringsplan
- Zoekgebied categorie c sanering
- bestaande schermen
- zachte bodem

Bebouwing

hoogte

- < 5
- 5 - 8
- 8 - 11
- 11 - 15
- >15
- Hectopunten
- Rekenpunten

0 60 Meter

N



Zie kaart 42

Zie kaart 40

Legenda

- object >68 en <=70.5 dB
- Eindmelding <=65 dB
- Spoorlijn onderdeel leeg saneringsplan
- Zoekgebied categorie c sanering
- bestaande schermen
- zachte bodem

Bebouwing

hoogte

- < 5
- 5 - 8
- 8 - 11
- 11 - 15
- >15
- Hectopunten
- Rekenpunten

0 60 Meter

N

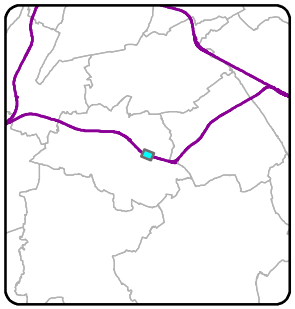

Geocode(s): 070__

Gemeente Valkenburg aan de Geul

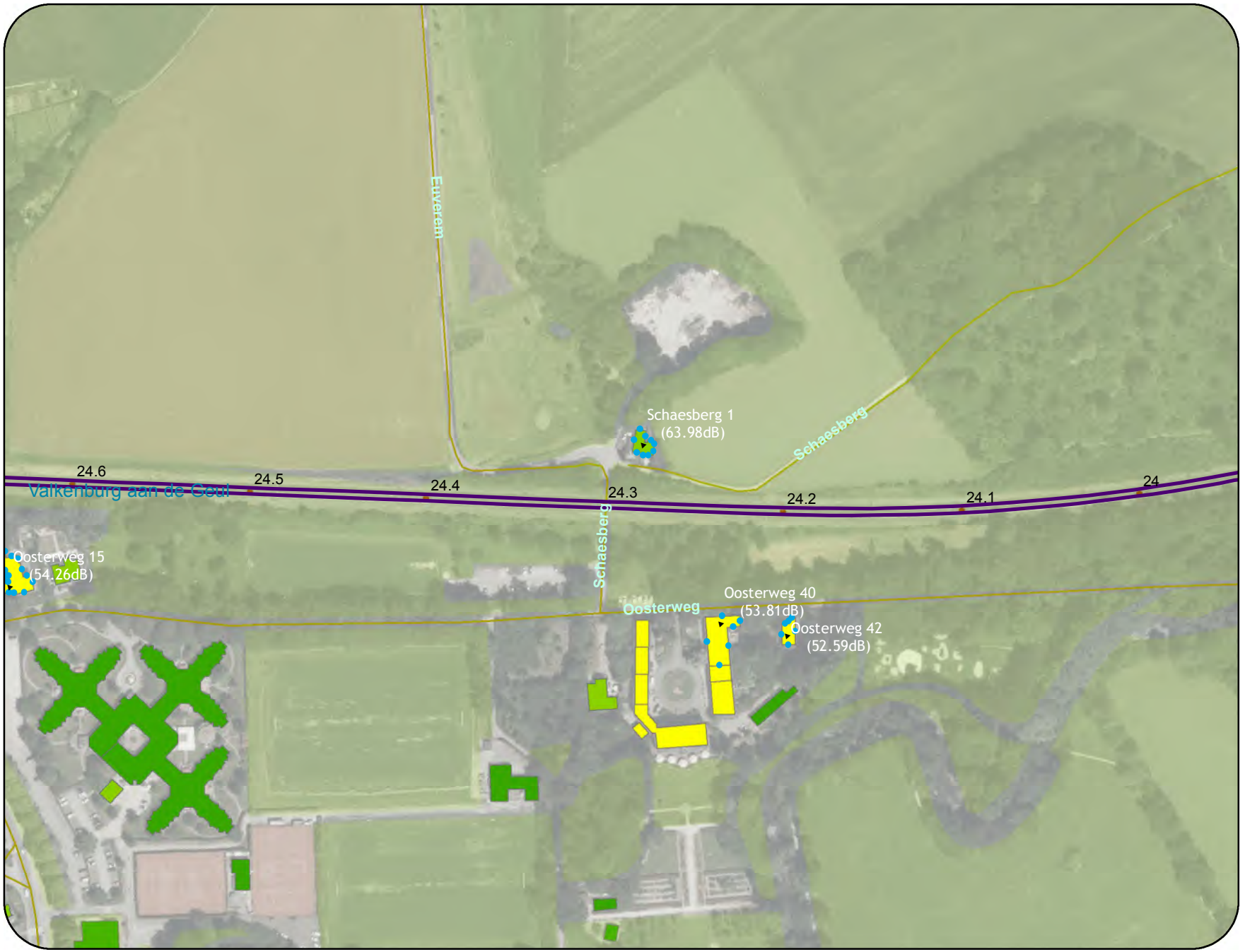

Zie kaart 43

Zie kaart 41

dGmR

Legenda

- object >68 en <=70.5 dB
- Eindmelding <=65 dB
- Spoorlijn onderdeel leeg saneringsplan
- Zoekgebied categorie c sanering
- bestaande schermen
- zachte bodem

Bebouwing

hoogte

- < 5
- 5 - 8
- 8 - 11
- 11 - 15
- >15
- Hectopunten
- Rekenpunten

0 60
Meter

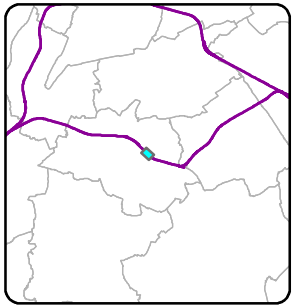



Zie kaart 44

Zie kaart 42

Legenda

- object >68 en <=70.5 dB
- Eindmelding <=65 dB
- Spoorlijn onderdeel leeg saneringsplan
- Zoekgebied categorie c sanering
- bestaande schermen
- zachte bodem

Bebouwing

hoogte

- < 5
- 5 - 8
- 8 - 11
- 11 - 15
- >15
- Hectopunten
- Rekenpunten

0 60 Meter

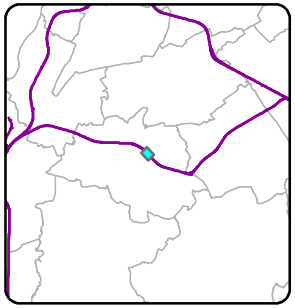



Zie kaart 45

Zie kaart 43

dGmR

Legenda

- object >68 en <=70.5 dB
- Eindmelding <=65 dB
- Spoorlijn onderdeel leeg saneringsplan
- Zoekgebied categorie c sanering
- bestaande schermen
- zachte bodem

Bebouwing

hoogte

- < 5
- 5 - 8
- 8 - 11
- 11 - 15
- >15
- Hectopunten
- Rekenpunten

0 60 Meter

N

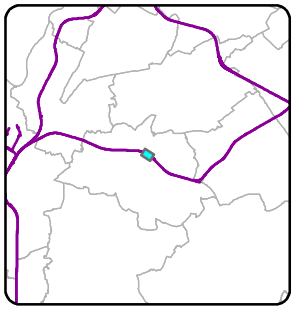



Zie kaart 46

Zie kaart 44

dGmR

Legenda

- object >68 en <=70.5 dB
- Eindmelding <=65 dB
- Spoorlijn onderdeel leeg saneringsplan
- Zoekgebied categorie c sanering
- bestaande schermen
- zachte bodem

Bebouwing

hoogte

- < 5
- 5 - 8
- 8 - 11
- 11 - 15
- >15
- Hectopunten
- Rekenpunten

0 60 Meter

N

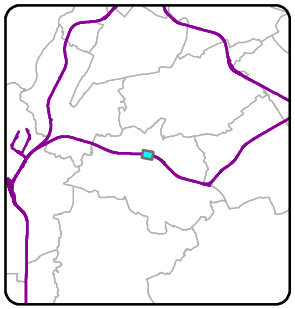

Geocode(s): 070__

Gemeente Valkenburg aan de Geul

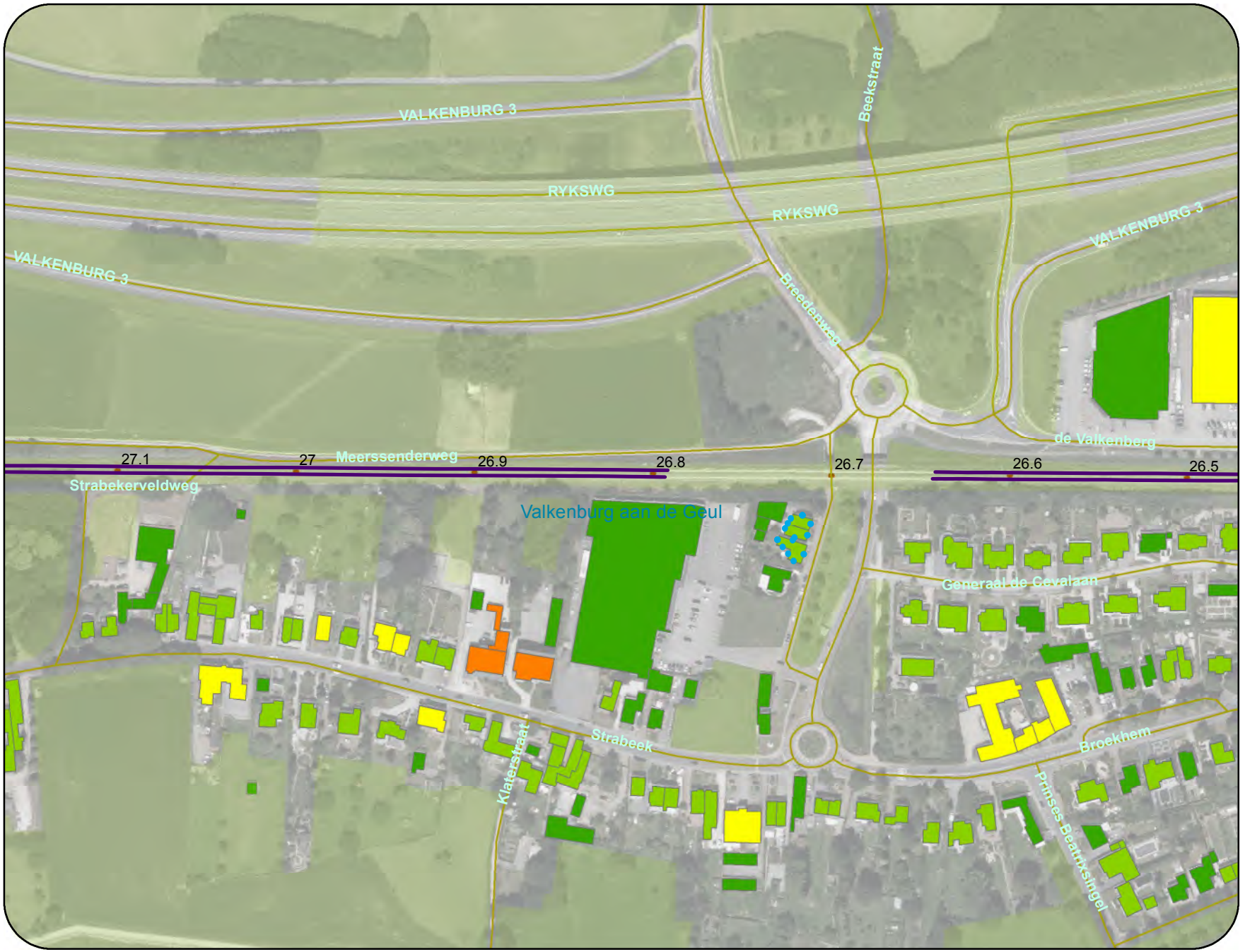

Zie kaart 45

Legenda

- object >68 en <=70.5 dB
- Eindmelding <=65 dB
- Spoorlijn onderdeel leeg saneringsplan
- Zoekgebied categorie c sanering
- bestaande schermen
- zachte bodem

Bebouwing

hoogte

- < 5
- 5 - 8
- 8 - 11
- 11 - 15
- >15
- Hectopunten
- Rekenpunten

0 60
Meter

N

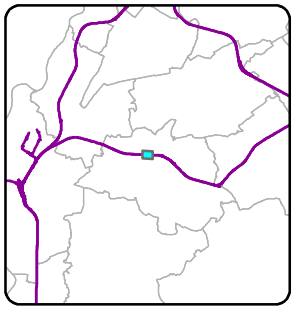

Geocode(s): 070__

Gemeente Valkenburg aan de Geul



Zie kaart 48

dGmR

Legenda

- object >68 en <=70.5 dB
- Eindmelding <=65 dB
- Spoorlijn onderdeel leeg saneringsplan
- Zoekgebied categorie c sanering
- bestaande schermen
- zachte bodem

Bebouwing

hoogte

- < 5
- 5 - 8
- 8 - 11
- 11 - 15
- >15
- Hectopunten
- Rekenpunten

0 60
Meter

N

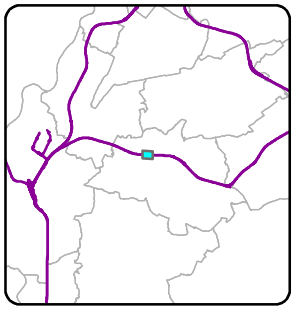

Geocode(s): 070__

Gemeente Valkenburg aan de Geul



Zie kaart 49

Zie kaart 47

Legenda

- object >68 en <=70.5 dB
- Eindmelding <=65 dB
- Spoorlijn onderdeel leeg saneringsplan
- Zoekgebied categorie c sanering
- bestaande schermen
- zachte bodem

Bebouwing

hoogte

- < 5
- 5 - 8
- 8 - 11
- 11 - 15
- >15
- Hectopunten
- Rekenpunten

0 60 Meter

N

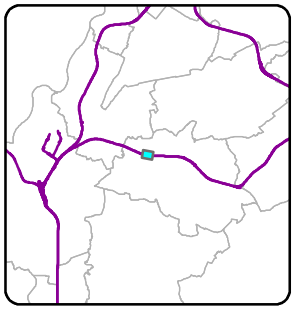

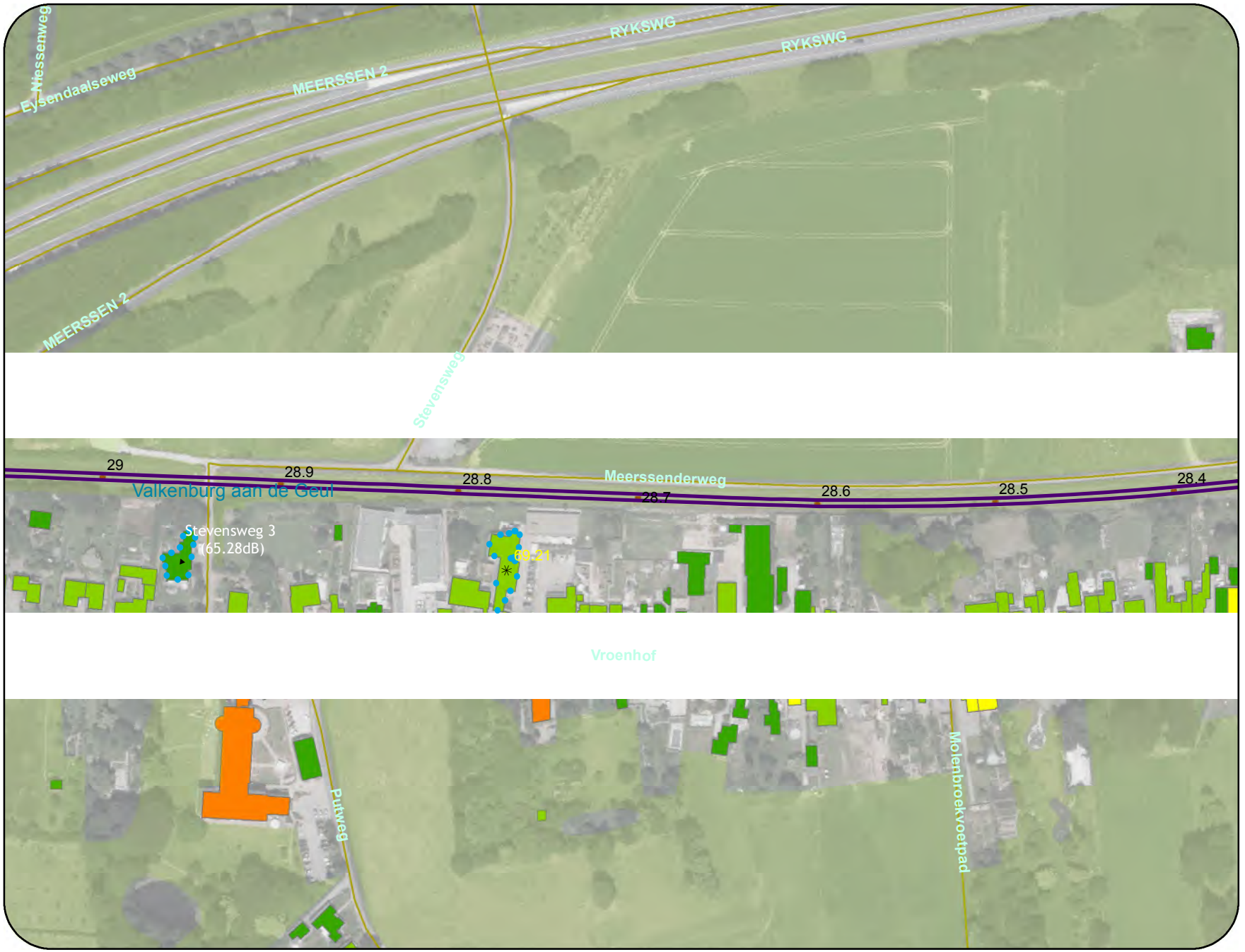

Zie kaart 50

Zie kaart 48

dGmR

Legenda

- object >68 en <=70.5 dB
- Eindmelding <=65 dB
- Spoorlijn onderdeel leeg saneringsplan
- Zoekgebied categorie c sanering
- bestaande schermen
- zachte bodem

Bebouwing

hoogte

- < 5
- 5 - 8
- 8 - 11
- 11 - 15
- >15
- Hectopunten
- Rekenpunten

0 60 Meter

N

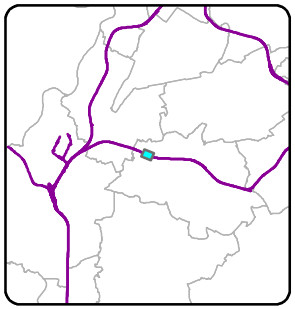



Zie kaart 52

Zie kaart 50

dGmR

Legenda

- object >68 en <=70.5 dB
- Eindmelding <=65 dB
- Spoorlijn onderdeel leeg saneringsplan
- Zoekgebied categorie c sanering
- bestaande schermen
- zachte bodem

Bebouwing

hoogte

- < 5
- 5 - 8
- 8 - 11
- 11 - 15
- >15
- Hectopunten
- Rekenpunten

0 60 Meter

N

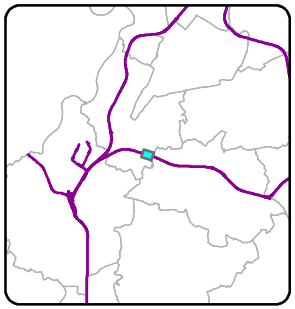

Geocode(s): 070__

Gemeente Meerssen



Zie kaart 53

Zie kaart 51

Legenda

- object >68 en <=70.5 dB
- Eindmelding <=65 dB
- Spoorlijn onderdeel leeg saneringsplan
- Zoekgebied categorie c sanering
- bestaande schermen
- zachte bodem

Bebouwing

hoogte

- < 5
- 5 - 8
- 8 - 11
- 11 - 15
- >15
- Hectopunten
- Rekenpunten

0 60 Meter

N

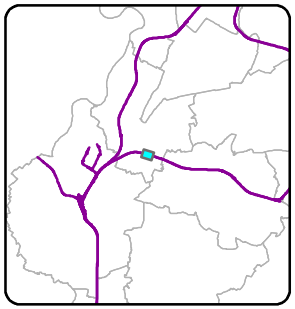

Geocode(s): 070__

Gemeente Meerssen



dGmR

Legenda

- object >68 en <=70.5 dB
- Eindmelding <=65 dB
- Spoorlijn onderdeel leeg saneringsplan
- Zoekgebied categorie c sanering
- bestaande schermen
- zachte bodem

Bebouwing

hoogte

- < 5
- 5 - 8
- 8 - 11
- 11 - 15
- >15
- Hectopunten
- Rekenpunten

0 60 Meter

N

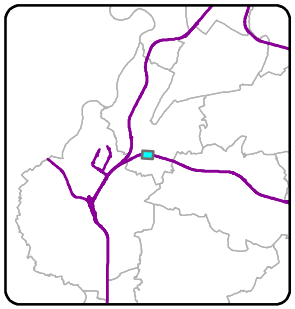



Zie kaart 55

Zie kaart 53

dGmR

Legenda

- object >68 en <=70.5 dB
- Eindmelding <=65 dB
- Spoorlijn onderdeel leeg saneringsplan
- Zoekgebied categorie c sanering
- bestaande schermen
- zachte bodem

Bebouwing

hoogte

- < 5
- 5 - 8
- 8 - 11
- 11 - 15
- >15
- Hectopunten
- Rekenpunten

0 60 Meter

N

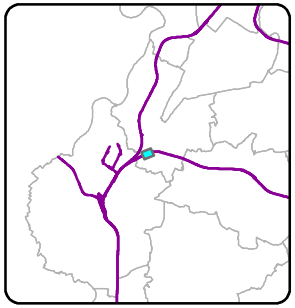

Geocode(s): 070__

Gemeente Meerssen

Kaartblad 55

Zie kaart 99

Zie kaart 100

Zie kaart 54

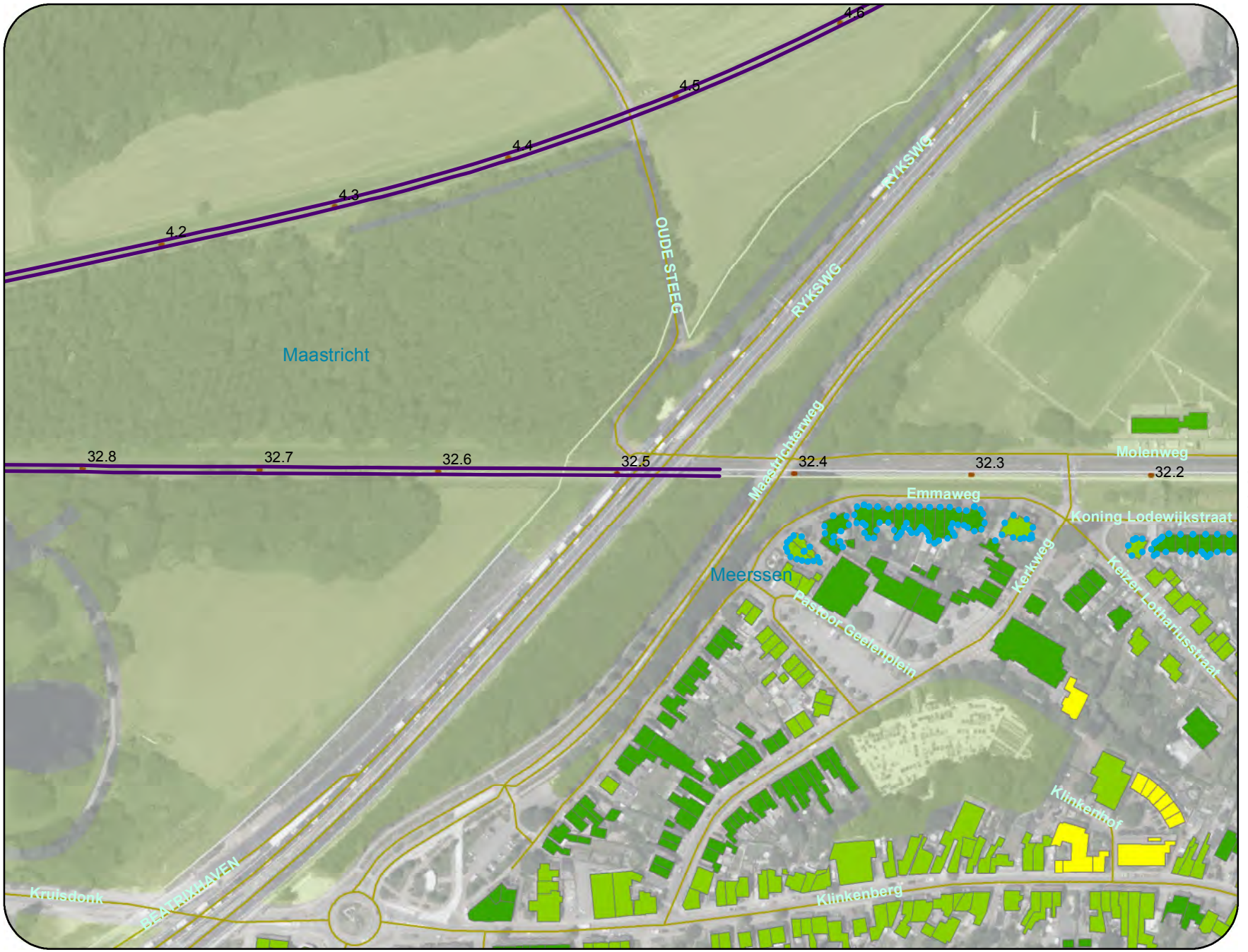

dGmR

Legenda

- object >68 en <=70.5 dB
- Eindmelding <=65 dB
- Spoorlijn onderdeel leeg saneringsplan
- Zoekgebied categorie c sanering
- bestaande schermen
- zachte bodem

Bebouwing

hoogte

- < 5
- 5 - 8
- 8 - 11
- 11 - 15
- >15
- Hectopunten
- Rekenpunten

0 60
Meter

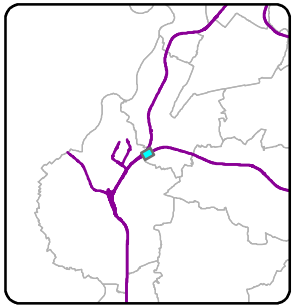

Geocode(s) 063__, 070__

Gemeente Meerssen

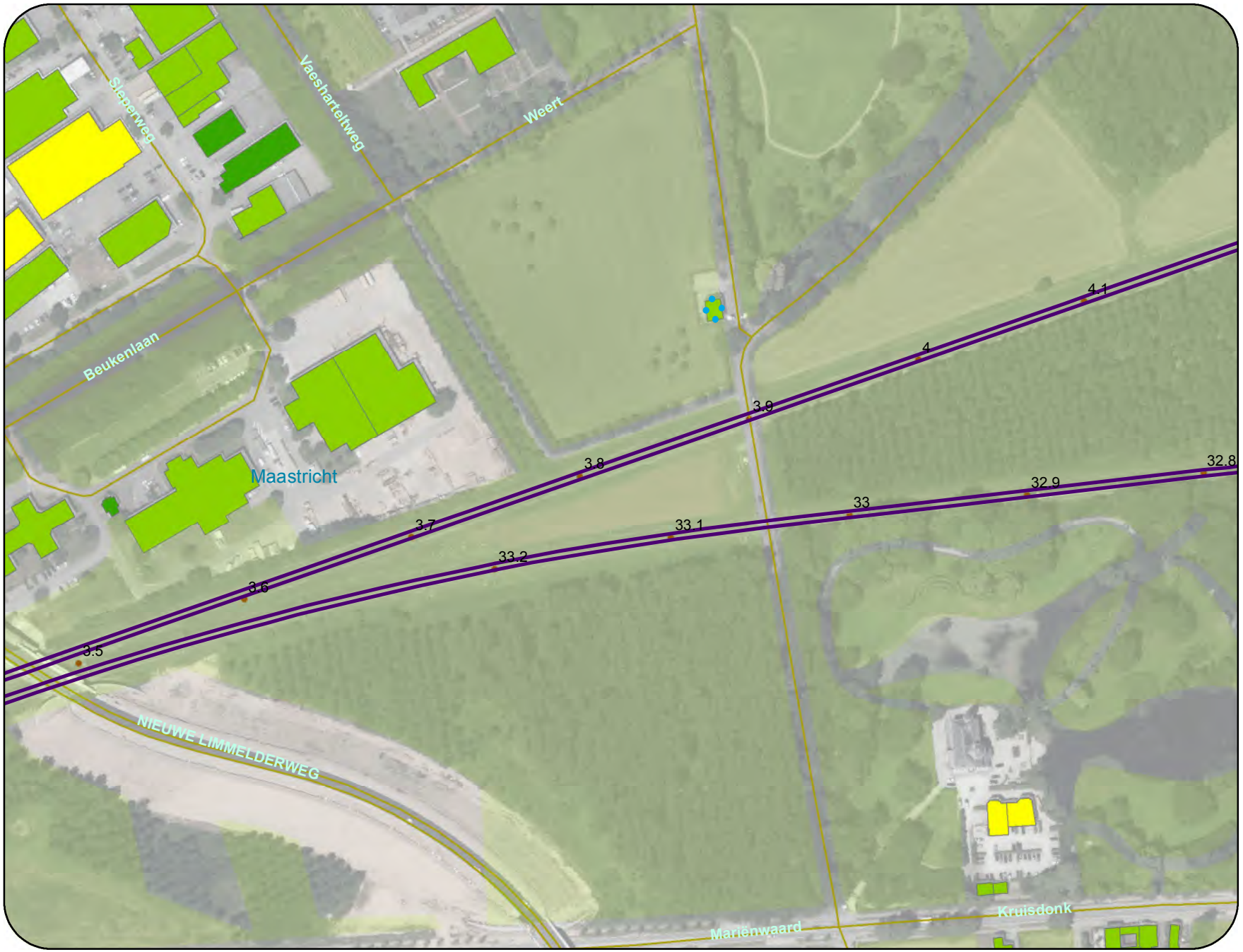

Zie kaart 100

Legenda

- object >68 en <=70.5 dB
- Eindmelding <=65 dB
- Spoorlijn onderdeel leeg saneringsplan
- Zoekgebied categorie c sanering
- bestaande schermen
- zachte bodem

Bebouwing

hoogte

- < 5
- 5 - 8
- 8 - 11
- 11 - 15
- >15
- Hectopunten
- Rekenpunten

0 60 Meter

N

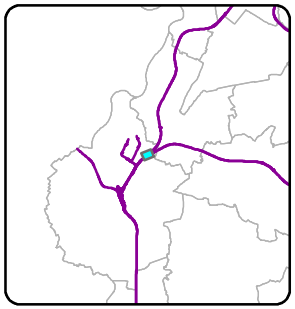

Zie kaart 24

Geocode(s): 063__, 070__

Gemeente Maastricht



Zie kaart 127

Zie kaart 58

dGmR

Legenda

- object >68 en <=70.5 dB
- Eindmelding <=65 dB
- Spoorlijn onderdeel leeg saneringsplan
- Zoekgebied categorie c sanering
- bestaande schermen
- zachte bodem

Bebouwing

hoogte

- < 5
- 5 - 8
- 8 - 11
- 11 - 15
- >15
- Hectopunten
- Rekenpunten

0 60 Meter

N

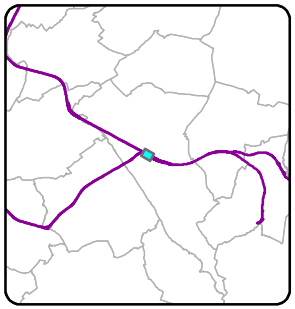

Geocode(s): 504_a, 504_b

Gemeente Heerlen

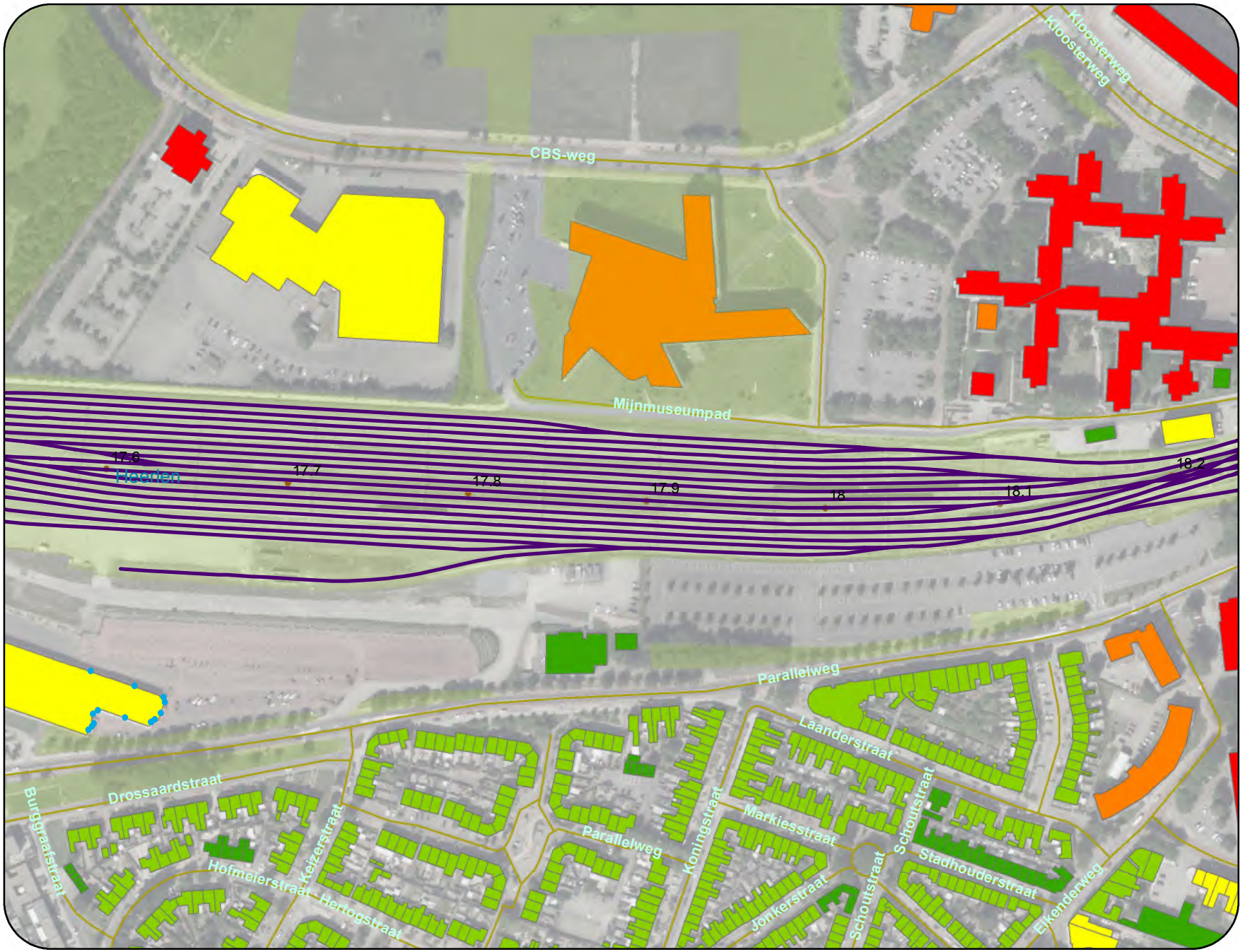

dGmR

Legenda

- object >68 en <=70.5 dB
- Eindmelding <=65 dB
- Spoorlijn onderdeel leeg saneringsplan
- Zoekgebied categorie c sanering
- bestaande schermen
- zachte bodem

Bebouwing

hoogte

- < 5
- 5 - 8
- 8 - 11
- 11 - 15
- >15
- Hectopunten
- Rekenpunten

0 60 Meter

N

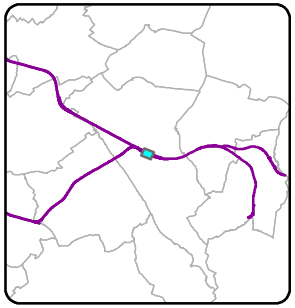

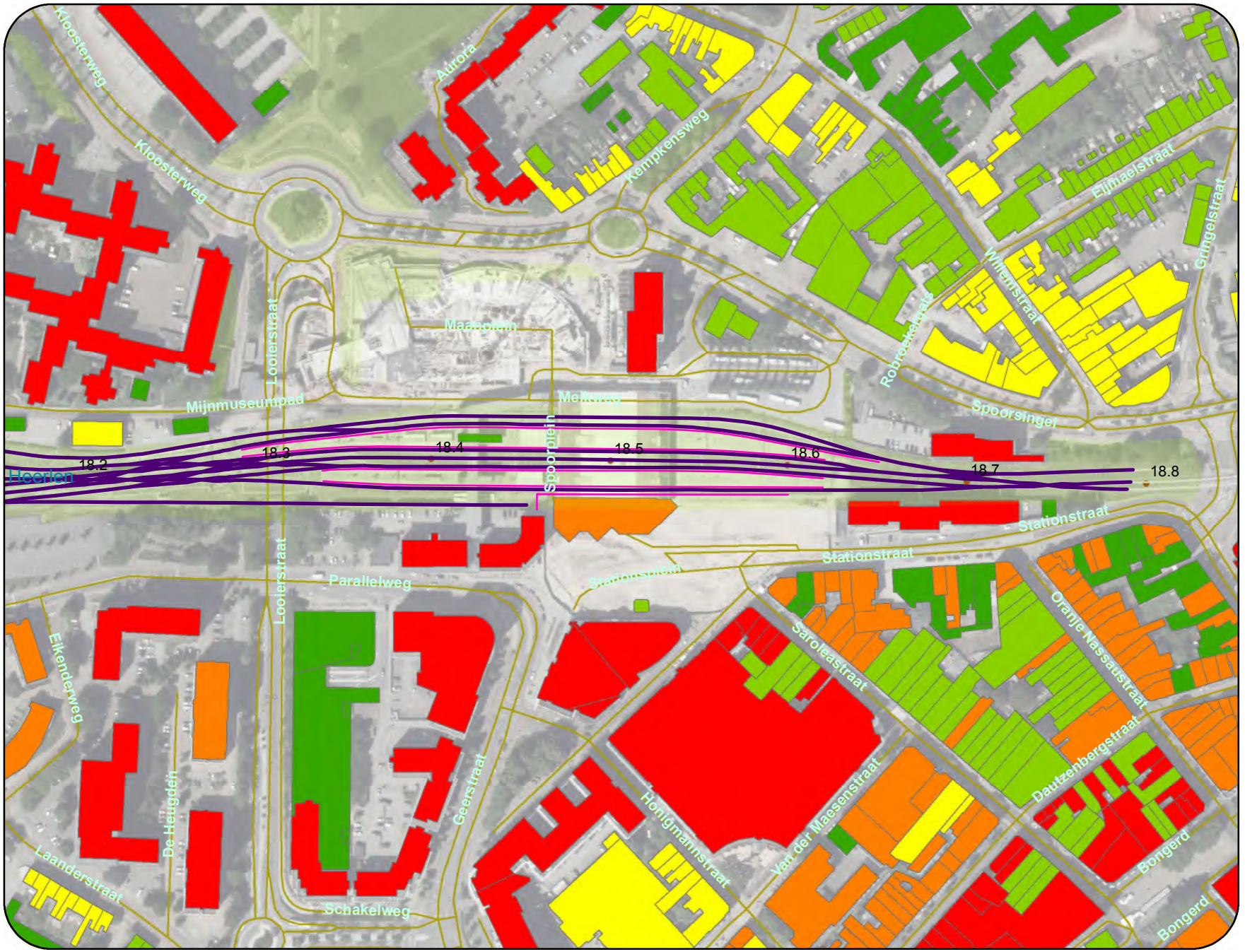

Zie kaart 58

Zie kaart 60

dGmR

Legenda

- object >68 en <=70.5 dB
- Eindmelding <=65 dB
- Spoorlijn onderdeel leeg saneringsplan
- Zoekgebied categorie c sanering
- bestaande schermen
- zachte bodem

Bebouwing

hoogte

- < 5
- 5 - 8
- 8 - 11
- 11 - 15
- >15
- Hectopunten
- Rekenpunten

0 60 Meter

N



Zie kaart 59

Zie kaart 61

dGmR

Legenda

- object >68 en <=70.5 dB
- Eindmelding <=65 dB
- Spoorlijn onderdeel leeg saneringsplan
- Zoekgebied categorie c sanering
- bestaande schermen
- zachte bodem

Bebouwing

hoogte

- < 5
- 5 - 8
- 8 - 11
- 11 - 15
- >15
- Hectopunten
- Rekenpunten

0 60 Meter

N

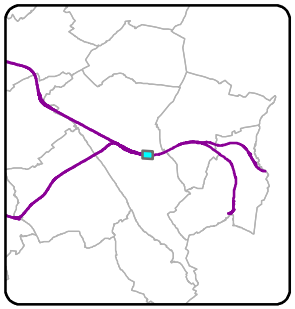



Zie kaart 60

Zie kaart 62

dGmR

Legenda

- object >68 en <=70.5 dB
- Eindmelding <=65 dB
- Spoorlijn onderdeel leeg saneringsplan
- Zoekgebied categorie c sanering
- bestaande schermen
- zachte bodem

Bebouwing

hoogte

- < 5
- 5 - 8
- 8 - 11
- 11 - 15
- >15
- Hectopunten
- Rekenpunten

0 60
Meter

N

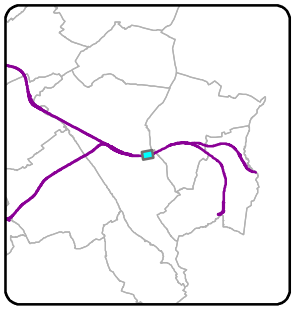

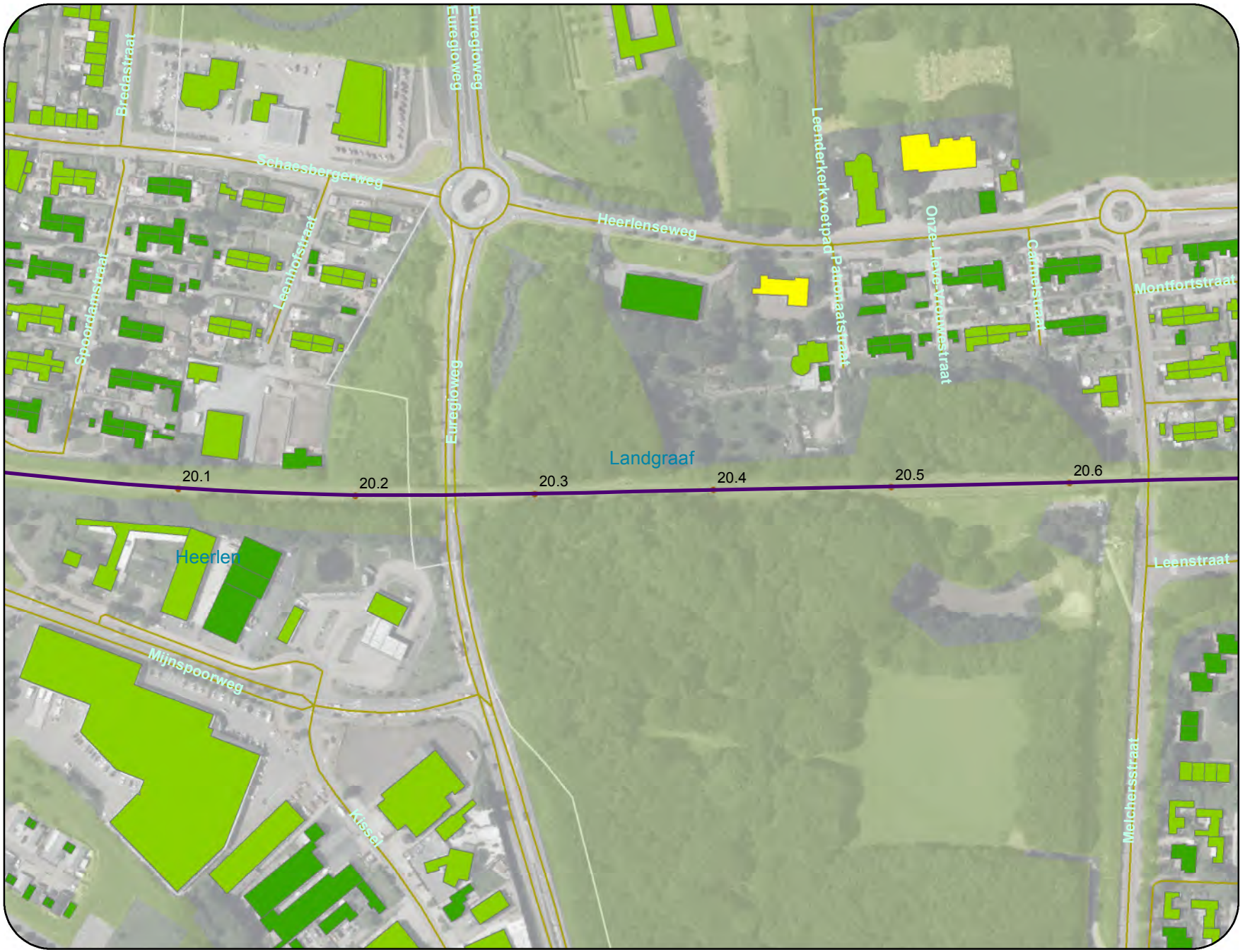

Legenda

- object >68 en <=70.5 dB
- Eindmelding <=65 dB
- Spoorlijn onderdeel leeg saneringsplan
- Zoekgebied categorie c sanering
- bestaande schermen
- zachte bodem

Bebouwing

hoogte

- < 5
- 5 - 8
- 8 - 11
- 11 - 15
- >15
- Hectopunten
- Rekenpunten

0 60 Meter

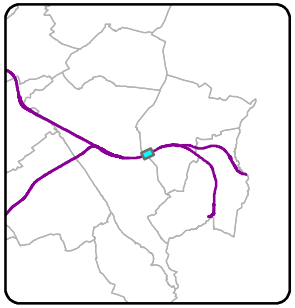

Geocode(s): 065__

Gemeente Landgraaf



Zie kaart 62

Zie kaart 64

dGmR

Legenda

- object >68 en <=70.5 dB
- Eindmelding <=65 dB
- Spoorlijn onderdeel leeg saneringsplan
- Zoekgebied categorie c sanering
- bestaande schermen
- zachte bodem

Bebouwing

hoogte

- < 5
- 5 - 8
- 8 - 11
- 11 - 15
- >15
- Hectopunten
- Rekenpunten

0 60 Meter





Zie kaart 63

Zie kaart 65

Legenda

- object >68 en <=70.5 dB
- Eindmelding <=65 dB
- Spoorlijn onderdeel leeg saneringsplan
- Zoekgebied categorie c sanering
- bestaande schermen
- zachte bodem

Bebouwing

hoogte

- < 5
- 5 - 8
- 8 - 11
- 11 - 15
- >15
- Hectopunten
- Rekenpunten

0 60 Meter

N

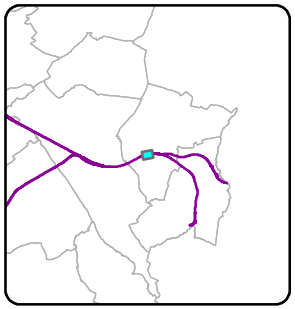

Geocode(s): 661_b

Gemeente Landgraaf

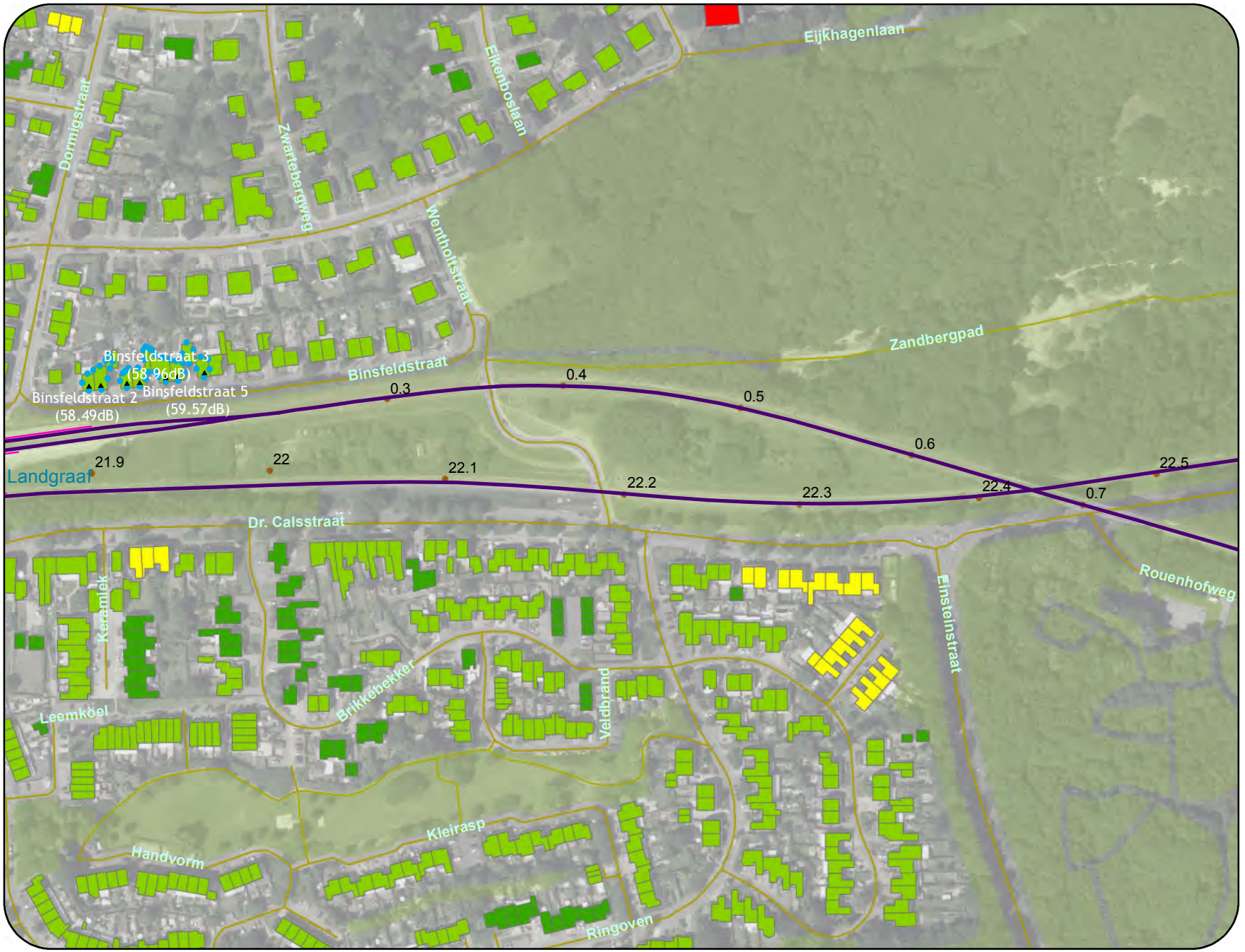

Zie kaart 64

Zie kaart 74

dGmR

Legenda

- object >68 en <=70.5 dB
- Eindmelding <=65 dB
- Spoorlijn onderdeel leeg saneringsplan
- Zoekgebied categorie c sanering
- bestaande schermen
- zachte bodem

Bebouwing

hoogte

- < 5
- 5 - 8
- 8 - 11
- 11 - 15
- >15
- Hectopunten
- Rekenpunten

0 60 Meter

N

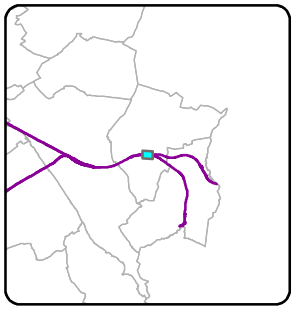

Kaartblad 66

Zie kaart 74



Zie kaart 65

Zie kaart 67

dGmR

Legenda

- object >68 en <=70.5 dB
- Eindmelding <=65 dB
- Spoorlijn onderdeel leeg saneringsplan
- Zoekgebied categorie c sanering
- bestaande schermen
- zachte bodem

Bebouwing

hoogte

- < 5
- 5 - 8
- 8 - 11
- 11 - 15
- >15
- Hectopunten
- Rekenpunten

0 60 Meter

N



Geocodes(s): 0e(s)__, 309__, 661_a, 661_b

Gemeente Landgraaf

Kaartblad 67

Zie kaart 75

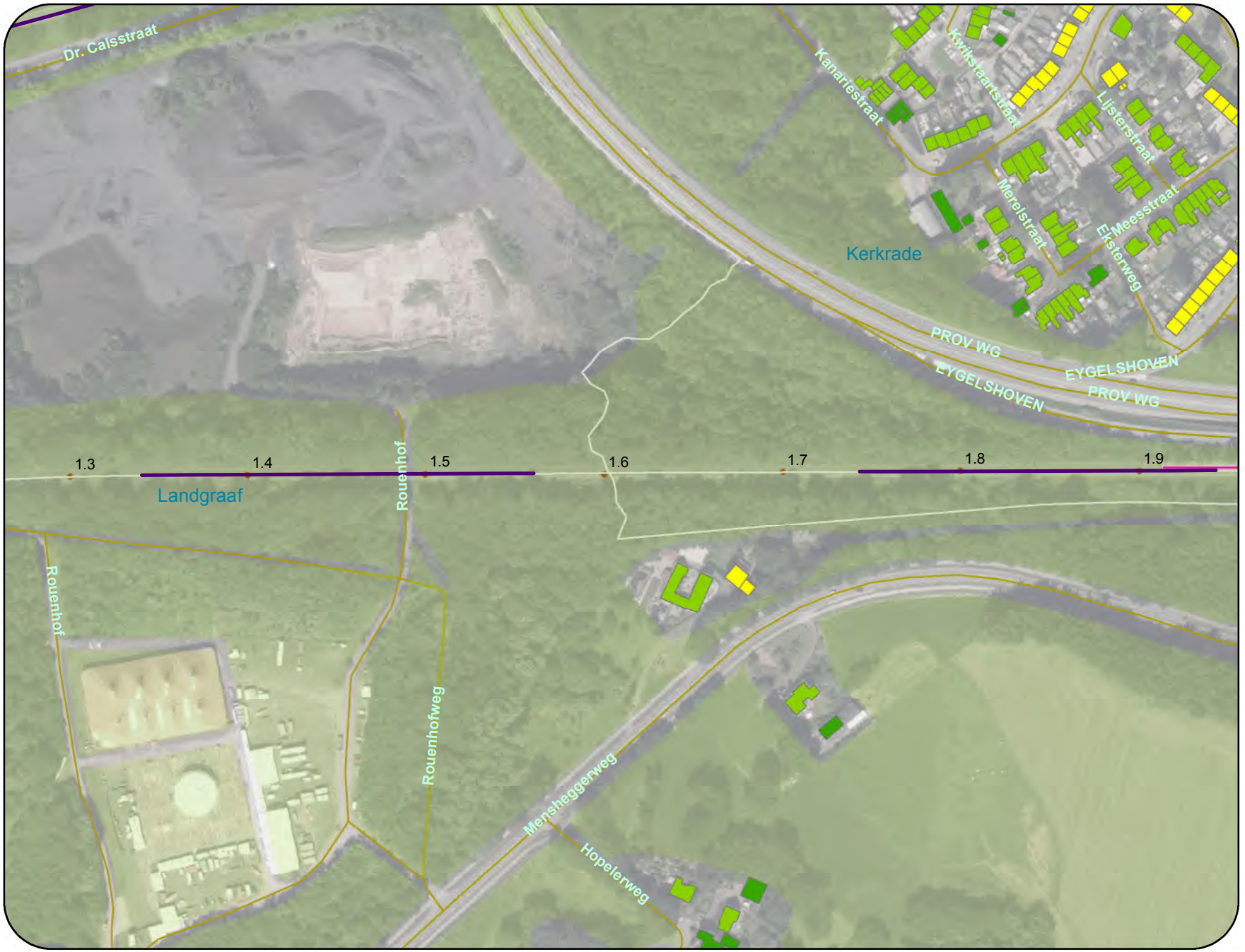

Zie kaart 74

Zie kaart 68

dGmR

Legenda

- object >68 en <=70.5 dB
- Eindmelding <=65 dB
- Spoorlijn onderdeel leeg saneringsplan
- Zoekgebied categorie c sanering
- bestaande schermen
- zachte bodem

Bebouwing

hoogte

- < 5
- 5 - 8
- 8 - 11
- 11 - 15
- >15
- Hectopunten
- Rekenpunten

0 60 Meter

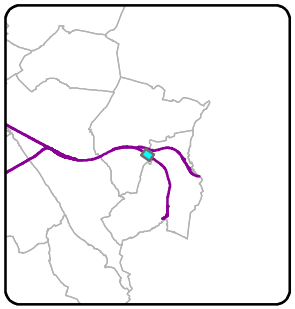

Geocode(s): 309__

Gemeente Kerkrade



Zie kaart 67

Zie kaart 69

dGmR

Legenda

- object >68 en <=70.5 dB
- Eindmelding <=65 dB
- Spoorlijn onderdeel leeg saneringsplan
- Zoekgebied categorie c sanering
- bestaande schermen
- zachte bodem

Bebouwing

hoogte

- < 5
- 5 - 8
- 8 - 11
- 11 - 15
- >15
- Hectopunten
- Rekenpunten

0 60 Meter

N

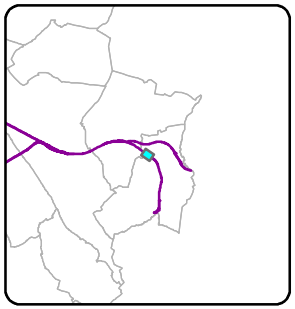

Geocode(s): 309__

Gemeente Kerkrade



Zie kaart 68

Zie kaart 70

dGmR

Legenda

- object >68 en <=70.5 dB
- Eindmelding <=65 dB
- Spoorlijn onderdeel leeg saneringsplan
- Zoekgebied categorie c sanering
- bestaande schermen
- zachte bodem

Bebouwing

hoogte

- < 5
- 5 - 8
- 8 - 11
- 11 - 15
- >15
- Hectopunten
- Rekenpunten

0 60 Meter

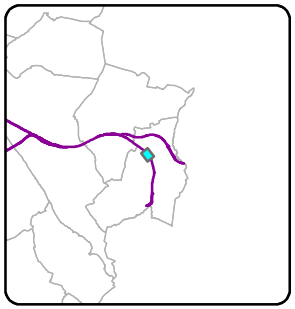

Geocode(s): 309__

Gemeente Kerkrade

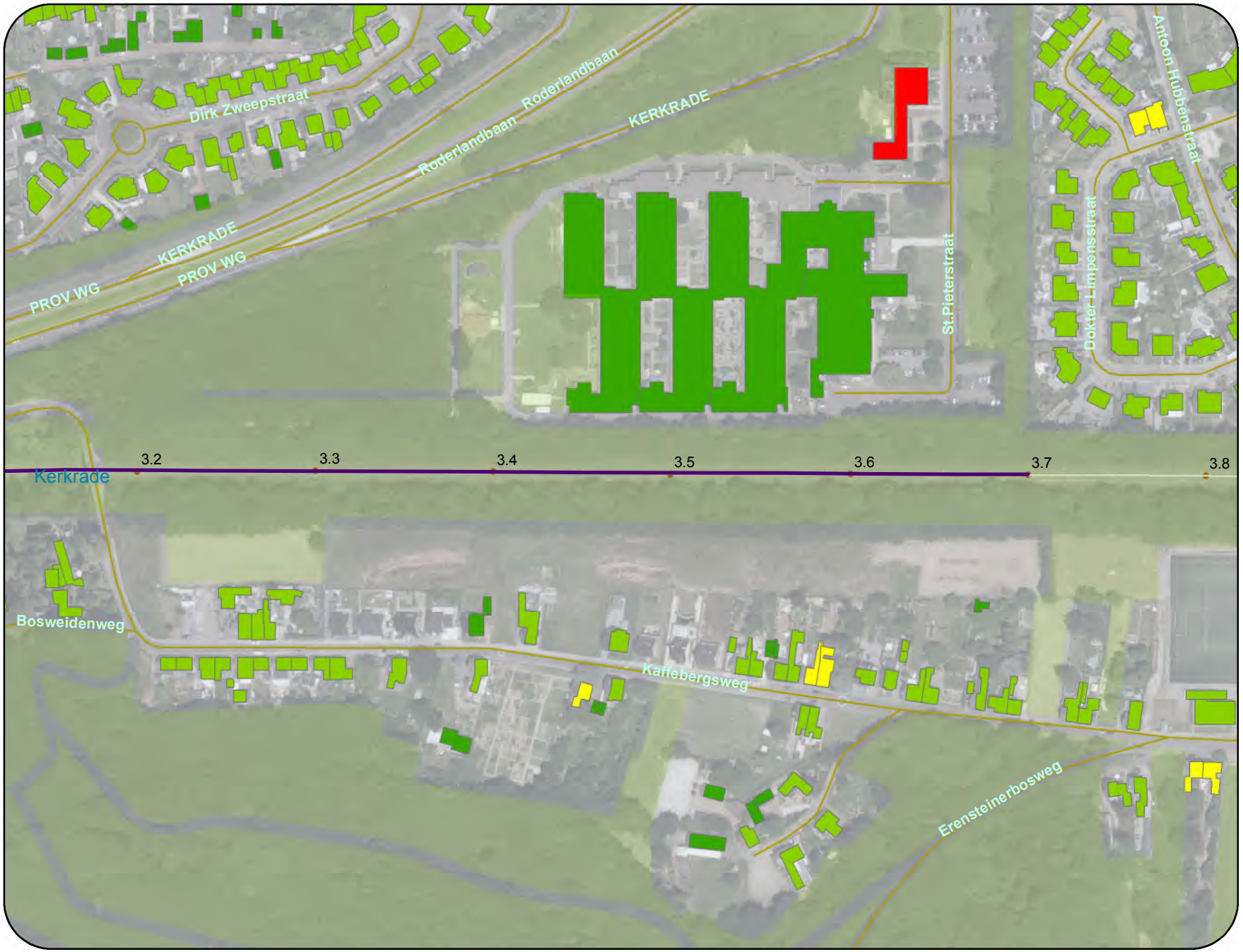

Zie kaart 69

Zie kaart 71

dGmR

Legenda

- object >68 en <=70.5 dB
- Eindmelding <=65 dB
- Spoorlijn onderdeel leeg saneringsplan
- Zoekgebied categorie c sanering
- bestaande schermen
- zachte bodem

Bebouwing

hoogte

- < 5
- 5 - 8
- 8 - 11
- 11 - 15
- >15
- Hectopunten
- Rekenpunten

0 60 Meter

N

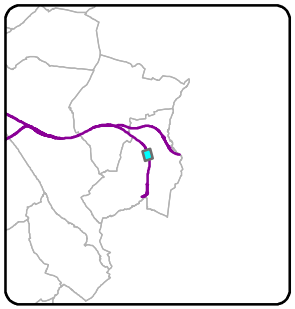

Geocode(s): 309__

Gemeente Kerkrade



Zie kaart 72

Zie kaart 70

dGmR

Legenda

- object >68 en <=70.5 dB
- Eindmelding <=65 dB
- Spoorlijn onderdeel leeg saneringsplan
- Zoekgebied categorie c sanering
- bestaande schermen
- zachte bodem

Bebouwing

hoogte

- < 5
- 5 - 8
- 8 - 11
- 11 - 15
- >15
- Hectopunten
- Rekenpunten

0 60 Meter

N

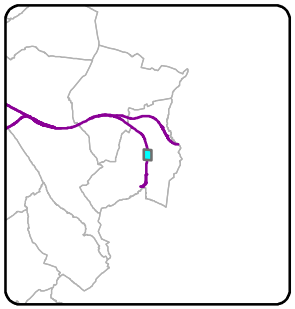

Geocode(s): 309__

Gemeente Kerkrade



Zie kaart 73

Zie kaart 71

Legenda

- object >68 en <=70.5 dB
- Eindmelding <=65 dB
- Spoorlijn onderdeel leeg saneringsplan
- Zoekgebied categorie c sanering
- bestaande schermen
- zachte bodem

Bebouwing

hoogte

- < 5
- 5 - 8
- 8 - 11
- 11 - 15
- >15
- Hectopunten
- Rekenpunten

0 60 Meter

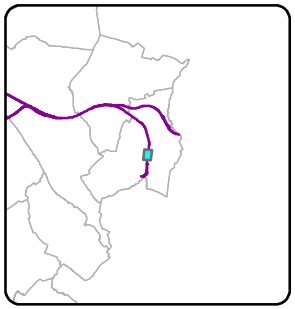

Geocode(s): 309__

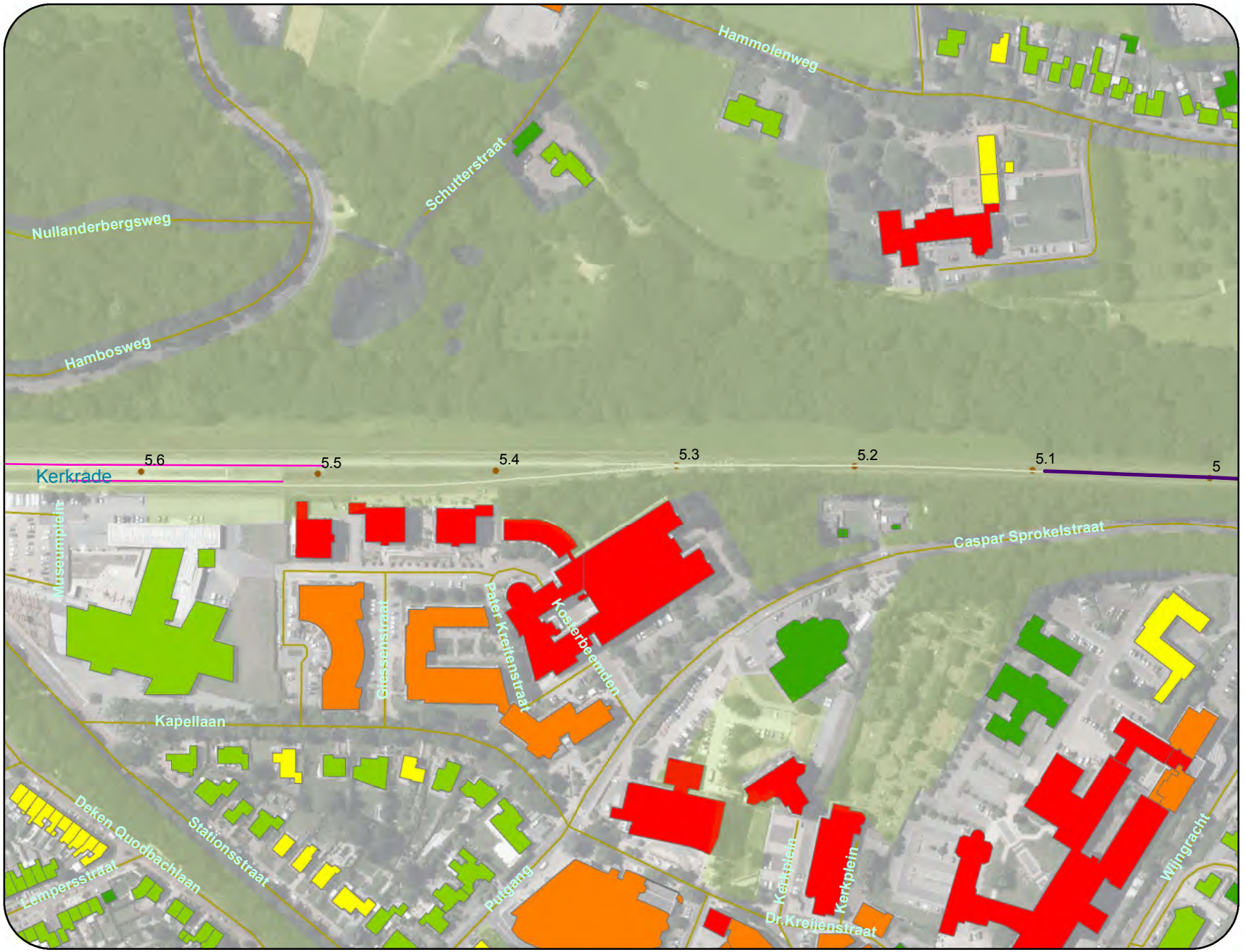

Zie kaart 72

Legenda

- object >68 en <=70.5 dB
- Eindmelding <=65 dB
- Spoorlijn onderdeel leeg saneringsplan
- Zoekgebied categorie c sanering
- bestaande schermen
- zachte bodem

Bebouwing

hoogte

- < 5
- 5 - 8
- 8 - 11
- 11 - 15
- >15
- Hectopunten
- Rekenpunten

0 60 Meter

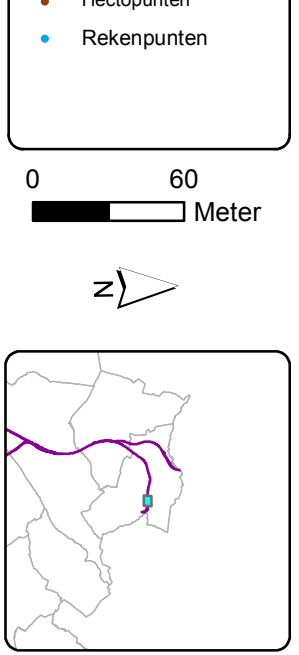

Geocode(s): 309__

Gemeente Kerkrade

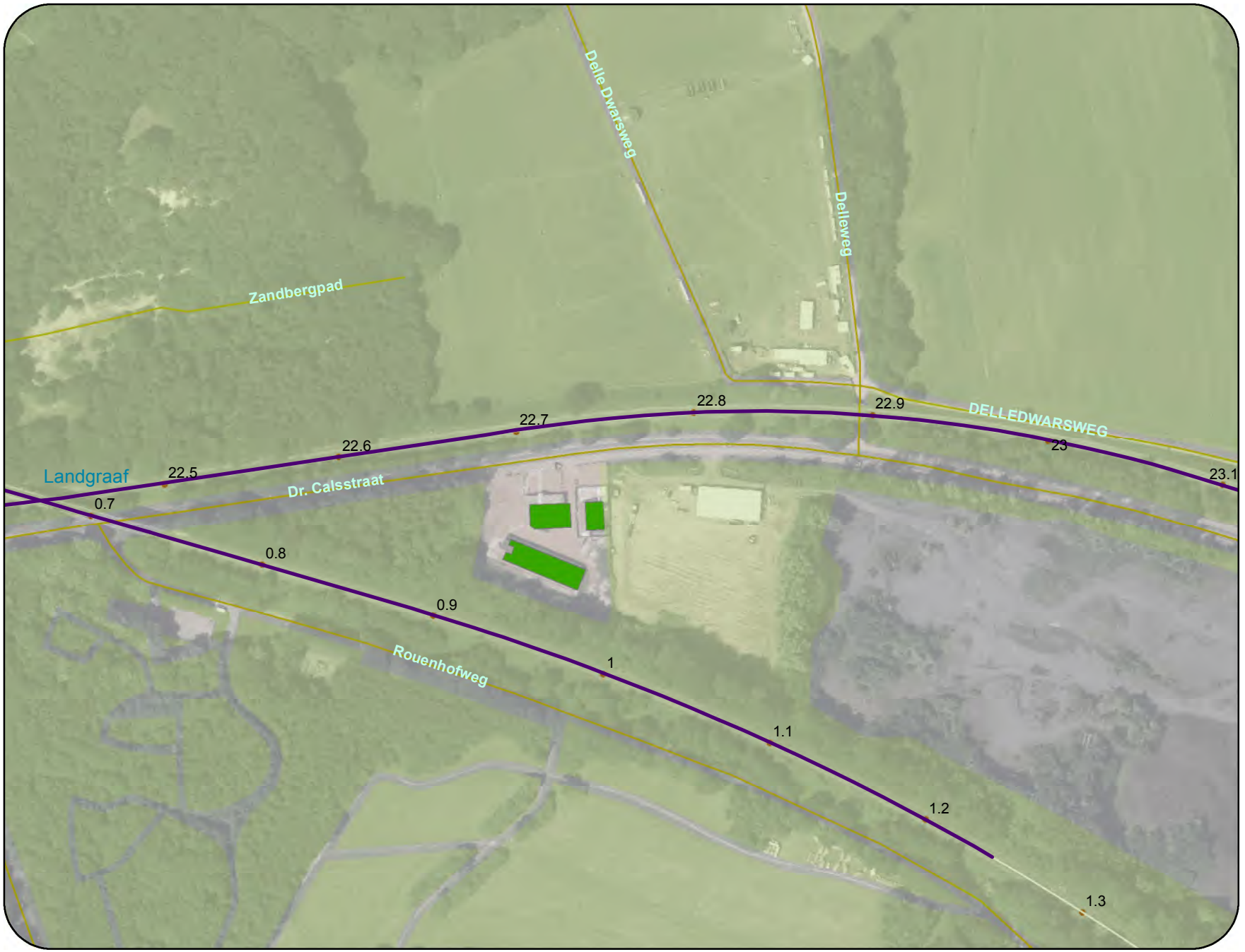

Zie kaart 65

Zie kaart 75

Zie kaart 66

dGmR

Legenda

- object >68 en <=70.5 dB
- Eindmelding <=65 dB
- Spoorlijn onderdeel leeg saneringsplan
- Zoekgebied categorie c sanering
- bestaande schermen
- zachte bodem

Bebouwing

hoogte

- < 5
- 5 - 8
- 8 - 11
- 11 - 15
- >15
- Hectopunten
- Rekenpunten

0 60 Meter

N



Geocodes: 66__, 309__, 661_b

Gemeente Landgraaf

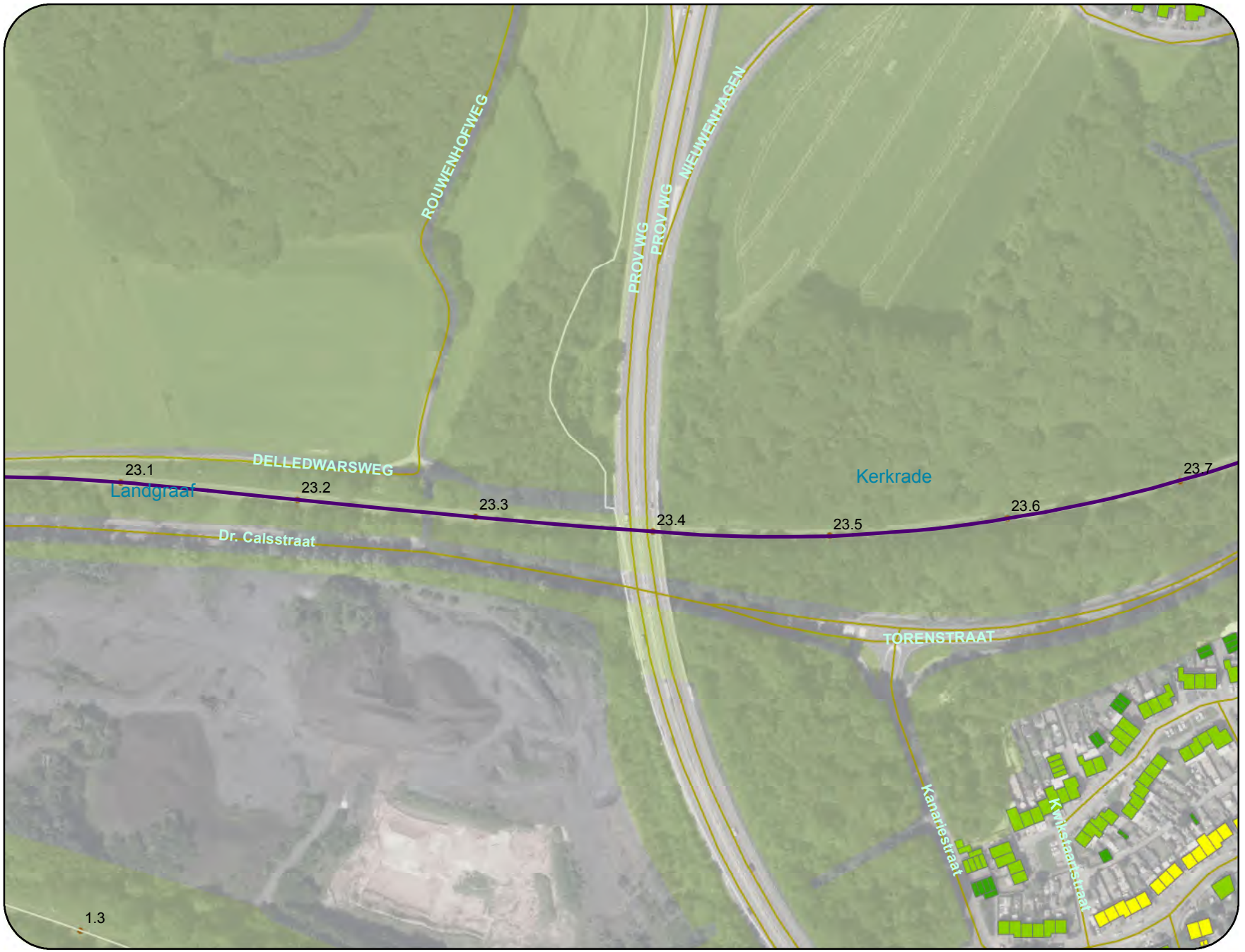
ROUWENHOFWEG
PROV.WG
PROV.WG
NIEUWENHAGEN
DELLEDWARSWEG
23.1
23.2
23.3
23.4
23.5
23.6
23.7
Landgraaf
Kerkrade
Dr. Calsstraat
TORENSTRAAT
Kanarielaan
Kanarielaan
Kanarielaan



Zie kaart 75

Zie kaart 77

Legenda

- object >68 en <=70.5 dB
- Eindmelding <=65 dB
- Spoorlijn onderdeel leeg saneringsplan
- Zoekgebied categorie c sanering
- bestaande schermen
- zachte bodem

Bebouwing

hoogte

- < 5
- 5 - 8
- 8 - 11
- 11 - 15
- >15
- Hectopunten
- Rekenpunten

0 60 Meter

N



Geocode(s): 066__

Gemeente Kerkrade



dGmR

Legenda

- object >68 en <=70.5 dB
- Eindmelding <=65 dB
- Spoorlijn onderdeel leeg saneringsplan
- Zoekgebied categorie c sanering
- bestaande schermen
- zachte bodem

Bebouwing

hoogte

- < 5
- 5 - 8
- 8 - 11
- 11 - 15
- >15
- Hectopunten
- Rekenpunten

0 60
Meter

N

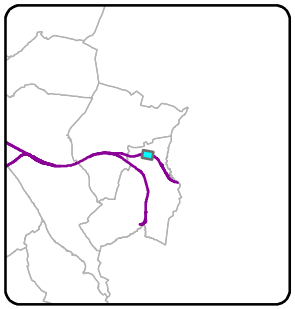

Geocode(s): 066__

Gemeente Kerkrade



Zie kaart 77

Zie kaart 79

dGmR

Legenda

- object >68 en <=70.5 dB
- Eindmelding <=65 dB
- Spoorlijn onderdeel leeg saneringsplan
- Zoekgebied categorie c sanering
- bestaande schermen
- zachte bodem

Bebouwing

hoogte

- < 5
- 5 - 8
- 8 - 11
- 11 - 15
- >15
- Hectopunten
- Rekenpunten

0 60 Meter

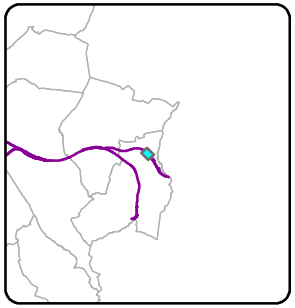

Geocode(s): 066__

Gemeente Kerkrade



Zie kaart 78

Zie kaart 80

dGmR

Legenda

- object >68 en <=70.5 dB
- Eindmelding <=65 dB
- Spoorlijn onderdeel leeg saneringsplan
- Zoekgebied categorie c sanering
- bestaande schermen
- zachte bodem

Bebouwing

hoogte

- < 5
- 5 - 8
- 8 - 11
- 11 - 15
- >15
- Hectopunten
- Rekenpunten

0 60 Meter

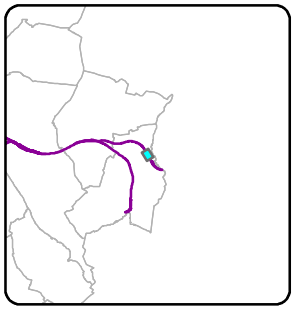



Zie kaart 79

Zie kaart 81

dGmR

Legenda

- object >68 en <=70.5 dB
- Eindmelding <=65 dB
- Spoorlijn onderdeel leeg saneringsplan
- Zoekgebied categorie c sanering
- bestaande schermen
- zachte bodem

Bebouwing

hoogte

- < 5
- 5 - 8
- 8 - 11
- 11 - 15
- >15
- Hectopunten
- Rekenpunten

0 60 Meter

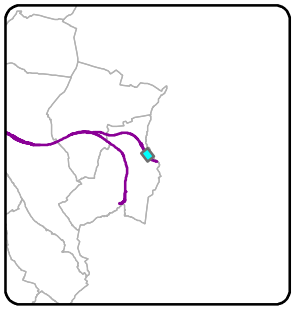

Geocode(s): 066__

Gemeente Kerkrade



Zie kaart 80

Legenda

- object >68 en <=70.5 dB
- Eindmelding <=65 dB
- Spoorlijn onderdeel leeg saneringsplan
- Zoekgebied categorie c sanering
- bestaande schermen
- zachte bodem

Bebouwing

hoogte

- < 5
- 5 - 8
- 8 - 11
- 11 - 15
- >15
- Hectopunten
- Rekenpunten

0 60 Meter

N

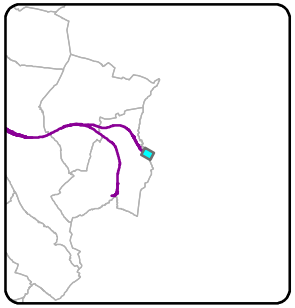

Geocode(s): 066__

Gemeente Kerkrade

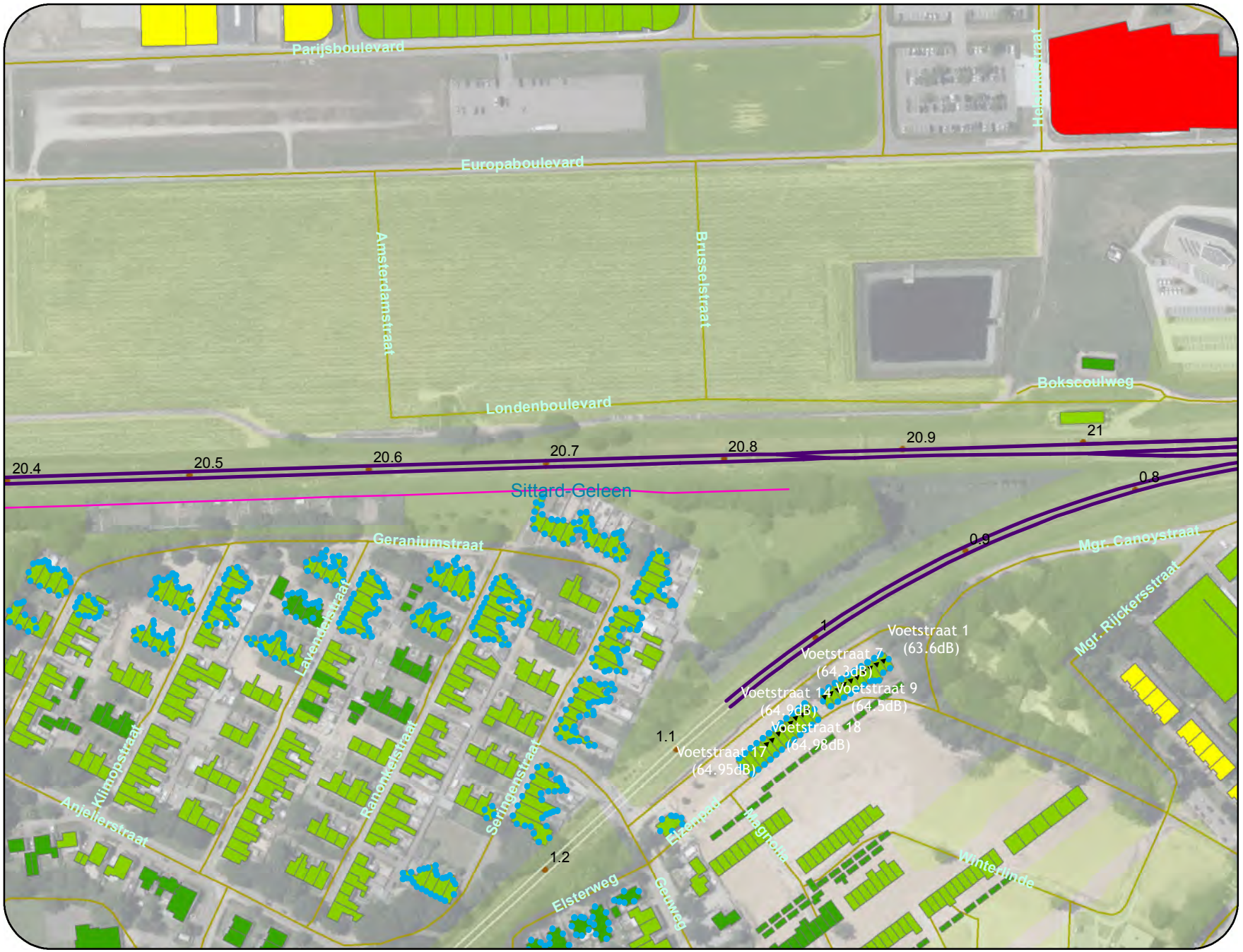

Zie kaart 83

Zie kaart 128

Zie kaart 101

dGmR

Legenda

- object >68 en <=70.5 dB
- Eindmelding <=65 dB
- Spoorlijn onderdeel leeg saneringsplan
- Zoekgebied categorie c sanering
- bestaande schermen
- zachte bodem

Bebouwing

hoogte

- < 5
- 5 - 8
- 8 - 11
- 11 - 15
- >15
- Hectopunten
- Rekenpunten

0 60 Meter

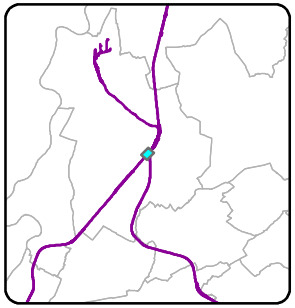

Gemeente Sittard-Geleen

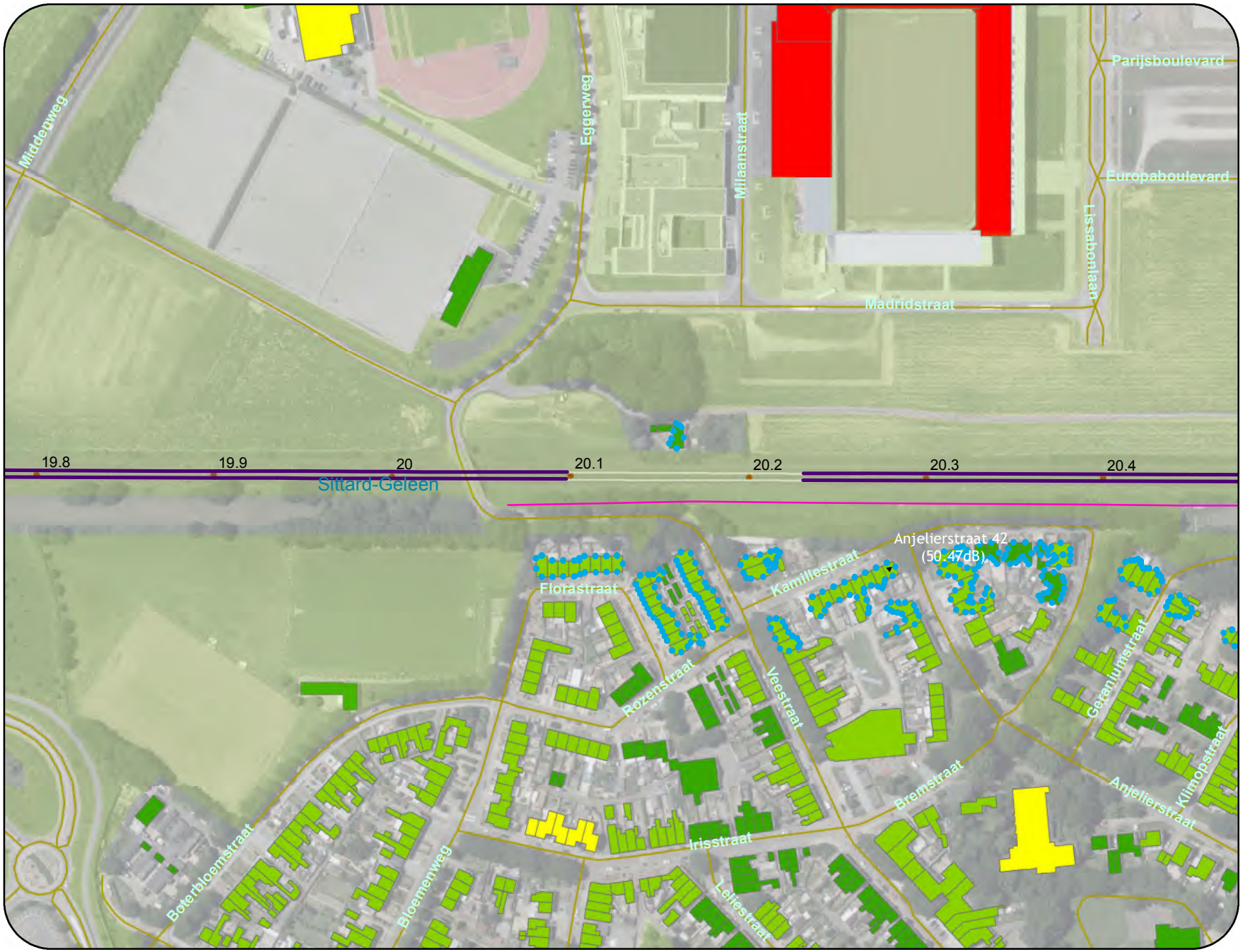

Zie kaart 84

Zie kaart 82

Zie kaart 102

dGmR

Legenda

- object >68 en <=70.5 dB
- Eindmelding <=65 dB
- Spoorlijn onderdeel leeg saneringsplan
- Zoekgebied categorie c sanering
- bestaande schermen
- zachte bodem

Bebouwing

hoogte

- < 5
- 5 - 8
- 8 - 11
- 11 - 15
- >15
- Hectopunten
- Rekenpunten

0 60 Meter

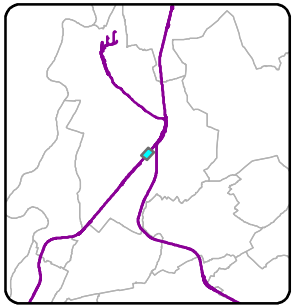

Geocode(s): 063__

Gemeente Sittard-Geleen

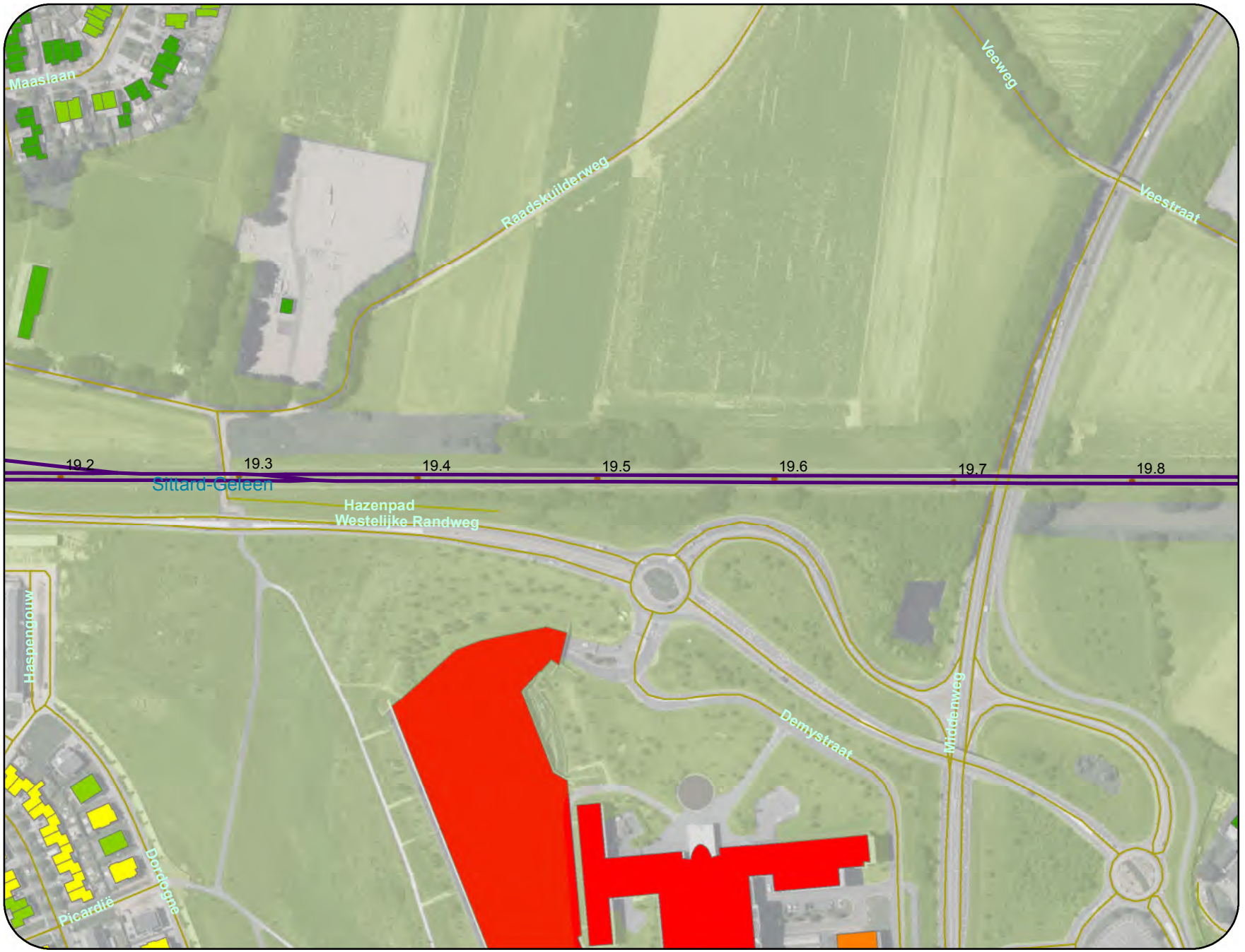

Zie kaart 85

Zie kaart 83

dGmR

Legenda

- object >68 en <=70.5 dB
- Eindmelding <=65 dB
- Spoorlijn onderdeel leeg saneringsplan
- Zoekgebied categorie c sanering
- bestaande schermen
- zachte bodem

Bebouwing

hoogte

- < 5
- 5 - 8
- 8 - 11
- 11 - 15
- >15
- Hectopunten
- Rekenpunten

0 60 Meter

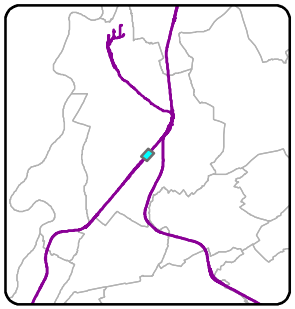

Geocode(s): 063__

Gemeente Sittard-Geleen

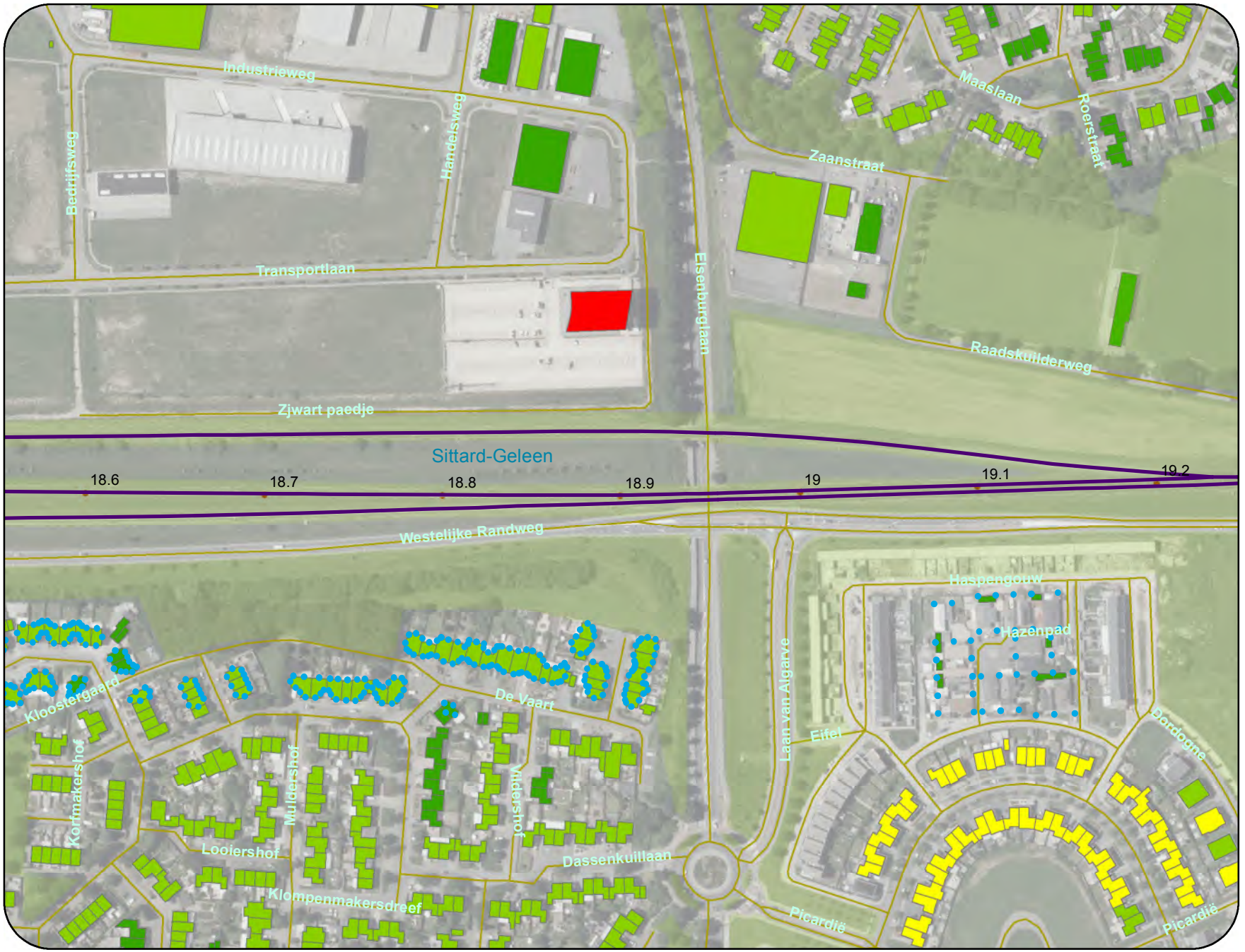

Zie kaart 86

Zie kaart 84

dGmR

Legenda

- object >68 en <=70.5 dB
- Eindmelding <=65 dB
- Spoorlijn onderdeel leeg saneringsplan
- Zoekgebied categorie c sanering
- bestaande schermen
- zachte bodem

Bebouwing

hoogte

- < 5
- 5 - 8
- 8 - 11
- 11 - 15
- >15
- Hectopunten
- Rekenpunten

0 60 Meter

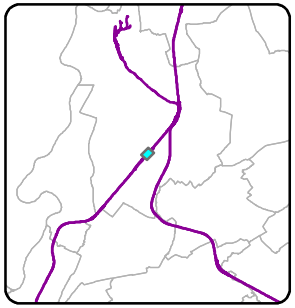

Geocode(s): 063__

Gemeente Sittard-Geleen

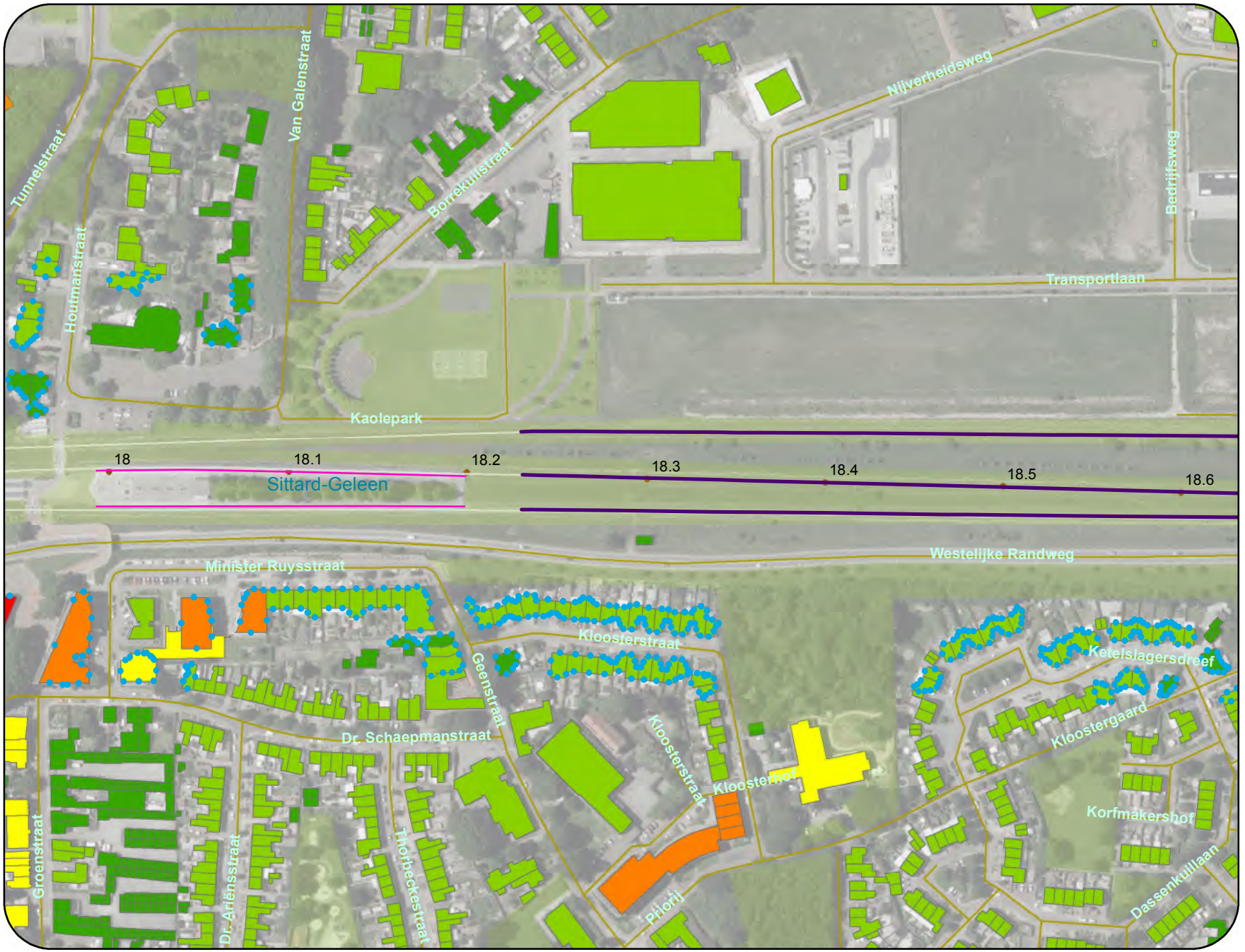

Zie kaart 87

Zie kaart 85

Legenda

- object >68 en <=70.5 dB
- Eindmelding <=65 dB
- Spoorlijn onderdeel leeg saneringsplan
- Zoekgebied categorie c sanering
- bestaande schermen
- zachte bodem

Bebouwing

hoogte

- < 5
- 5 - 8
- 8 - 11
- 11 - 15
- >15
- Hectopunten
- Rekenpunten

0 60
Meter

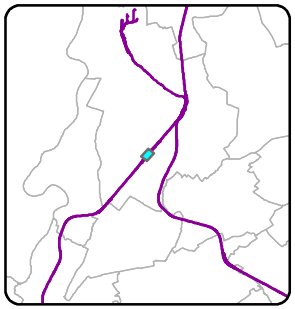

Geocode(s): 063__

Gemeente Sittard-Geleen

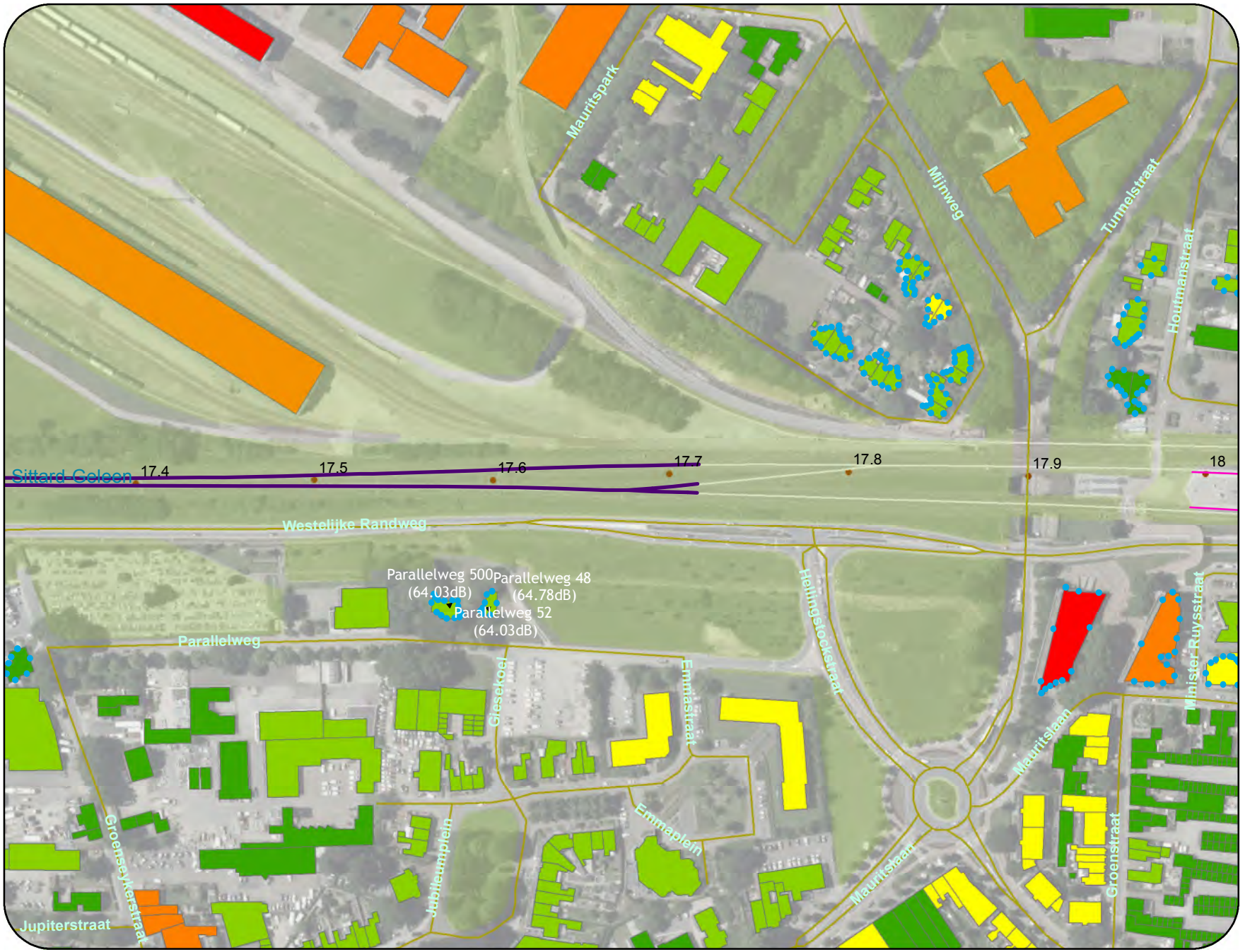

Zie kaart 88

Zie kaart 86

dGmR

Legenda

- object >68 en <=70.5 dB
- Eindmelding <=65 dB
- Spoorlijn onderdeel leeg saneringsplan
- Zoekgebied categorie c sanering
- bestaande schermen
- zachte bodem

Bebouwing

hoogte

- < 5
- 5 - 8
- 8 - 11
- 11 - 15
- >15
- Hectopunten
- Rekenpunten

0 60 Meter

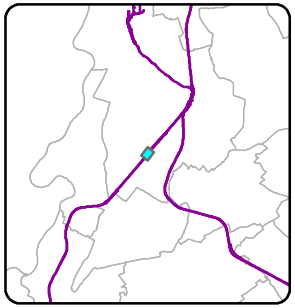



dGmR

Legenda

- object >68 en <=70.5 dB
- Eindmelding <=65 dB
- Spoorlijn onderdeel leeg saneringsplan
- Zoekgebied categorie c sanering
- bestaande schermen
- zachte bodem

Bebouwing

hoogte

- < 5
- 5 - 8
- 8 - 11
- 11 - 15
- >15
- Hectopunten
- Rekenpunten

0 60
Meter

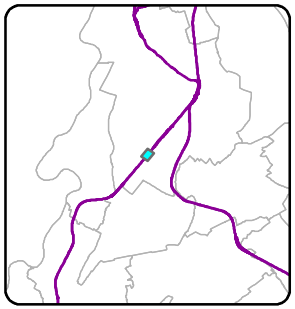

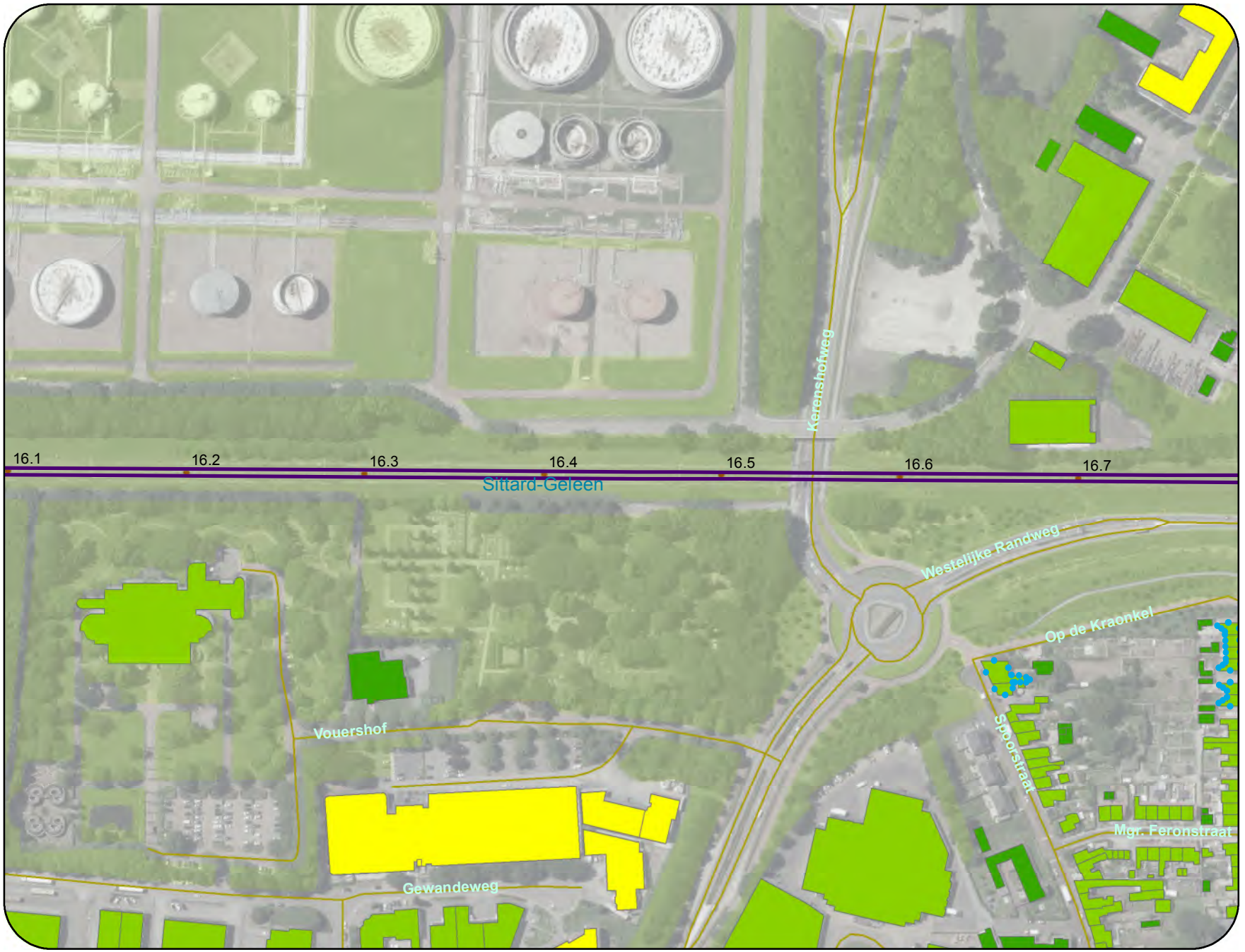

Zie kaart 88

dGmR

Legenda

- object >68 en <=70.5 dB
- Eindmelding <=65 dB
- Spoorlijn onderdeel leeg saneringsplan
- Zoekgebied categorie c sanering
- bestaande schermen
- zachte bodem

Bebouwing

hoogte

- < 5
- 5 - 8
- 8 - 11
- 11 - 15
- >15
- Hectopunten
- Rekenpunten

0 60
Meter

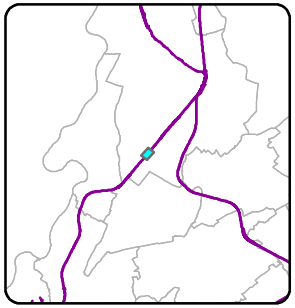

Geocode(s): 063__

Gemeente Sittard-Geleen

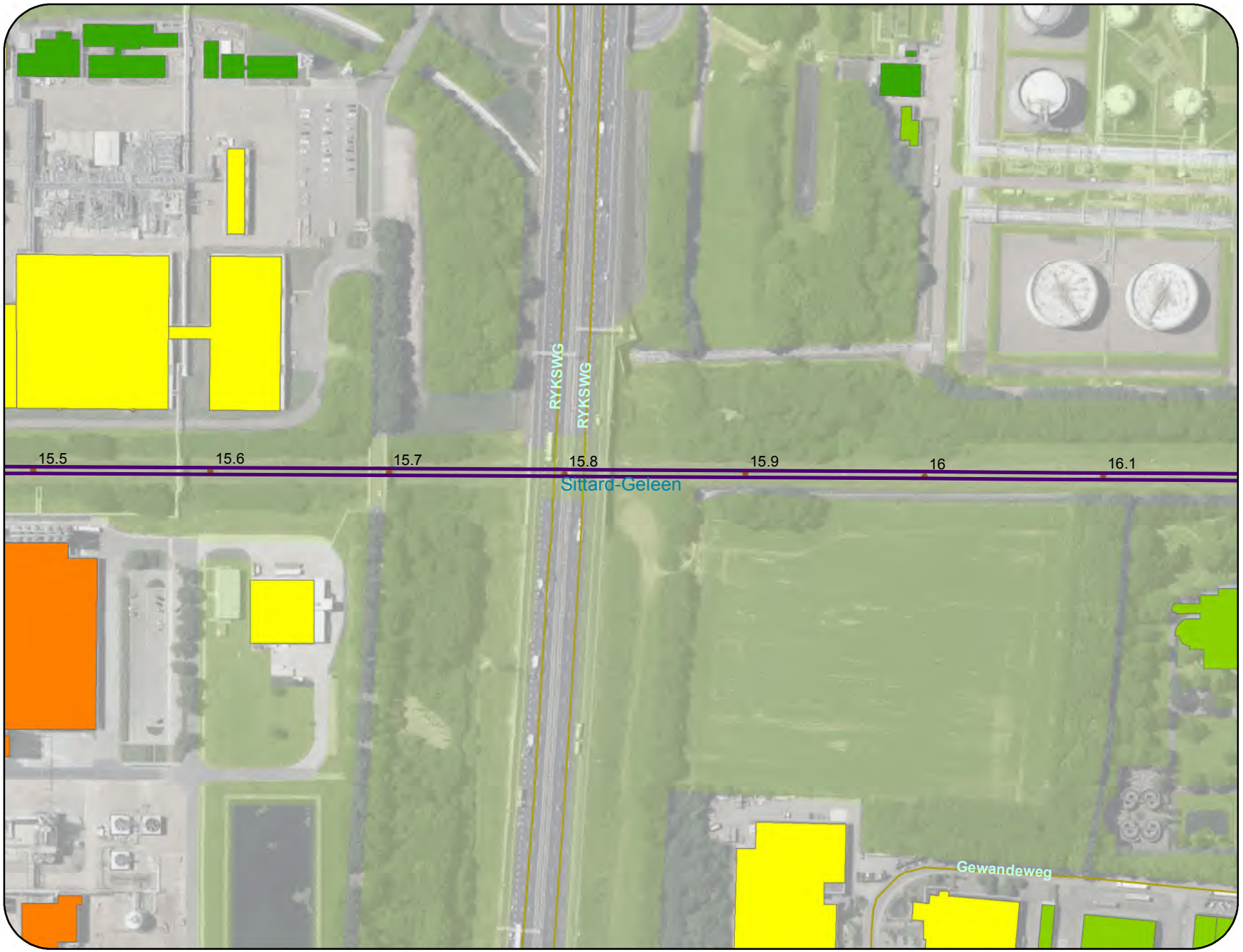

Zie kaart 91

dGmR

Legenda

- object >68 en <=70.5 dB
- Eindmelding <=65 dB
- Spoorlijn onderdeel leeg saneringsplan
- Zoekgebied categorie c sanering
- bestaande schermen
- zachte bodem

Bebouwing

hoogte

- < 5
- 5 - 8
- 8 - 11
- 11 - 15
- >15
- Hectopunten
- Rekenpunten

0 60 Meter

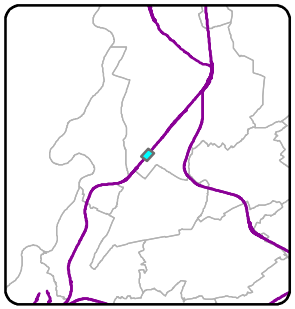

Geocode(s): 063__

Gemeente Sittard-Geleen

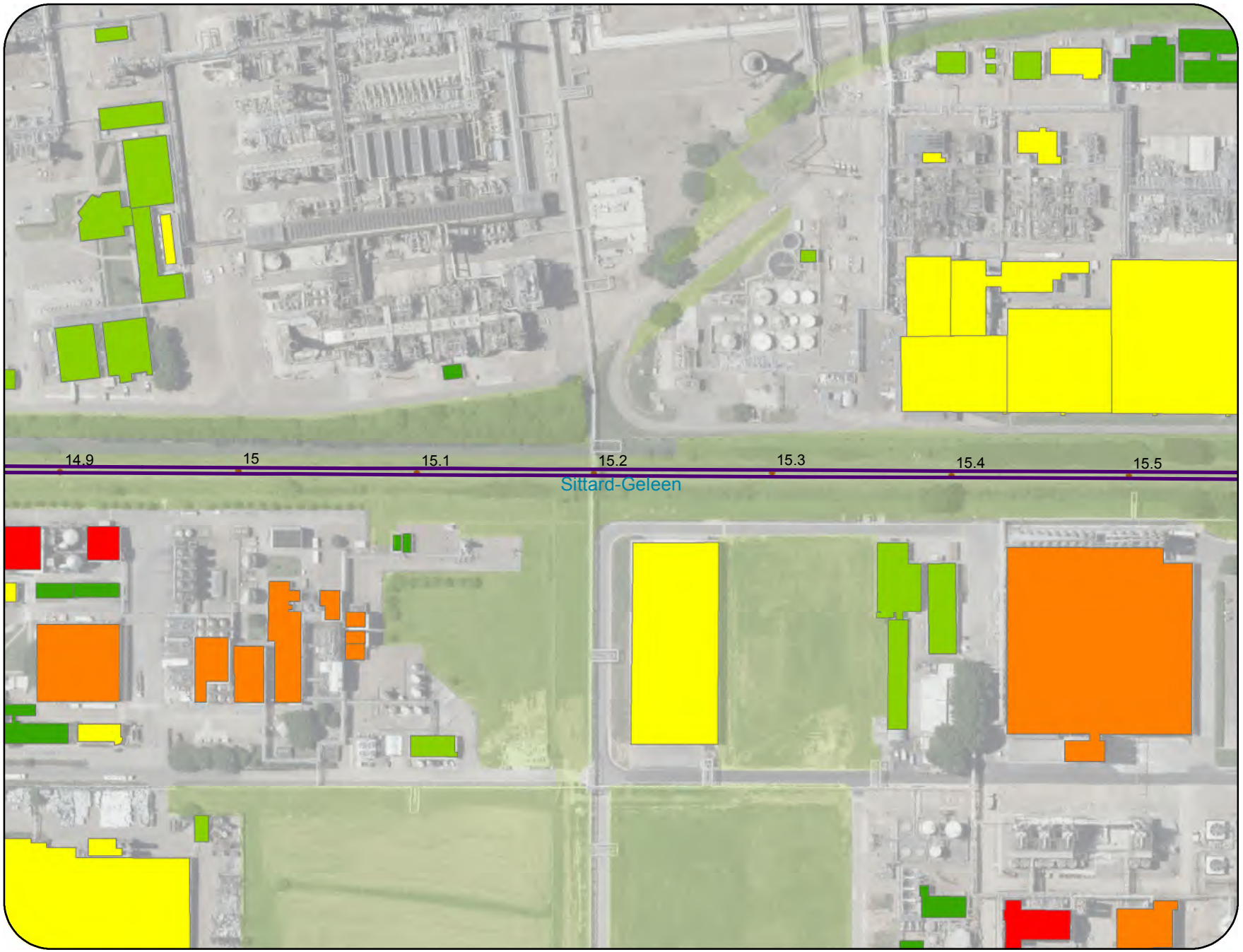

Zie kaart 92

Zie kaart 90

dGmR

Legenda

- object >68 en <=70.5 dB
- Eindmelding <=65 dB
- Spoorlijn onderdeel leeg saneringsplan
- Zoekgebied categorie c sanering
- bestaande schermen
- zachte bodem

Bebouwing

hoogte

- < 5
- 5 - 8
- 8 - 11
- 11 - 15
- >15
- Hectopunten
- Rekenpunten

0 60 Meter

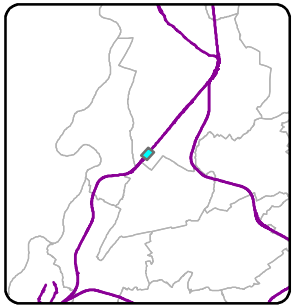

Geocode(s): 063__

Gemeente Sittard-Geleen

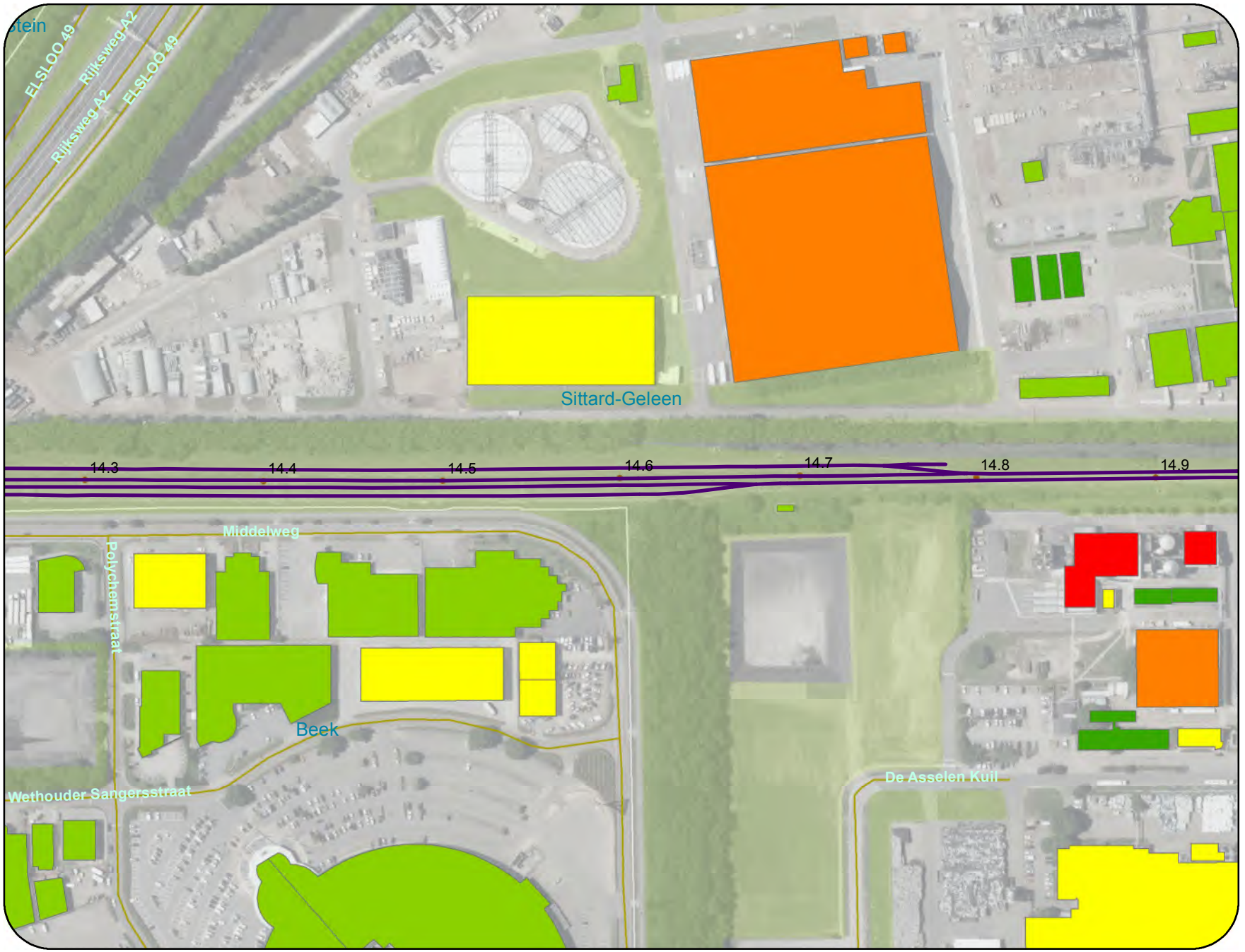

Zie kaart 93

Zie kaart 91

dGmR

Legenda

- object >68 en <=70.5 dB
- Eindmelding <=65 dB
- Spoorlijn onderdeel leeg saneringsplan
- Zoekgebied categorie c sanering
- bestaande schermen
- zachte bodem

Bebouwing

hoogte

- < 5
- 5 - 8
- 8 - 11
- 11 - 15
- >15
- Hectopunten
- Rekenpunten

0 60 Meter

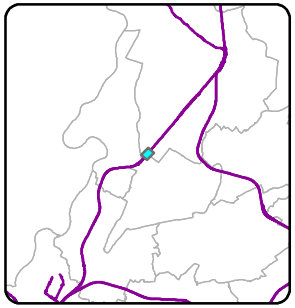

Geocode(s): 063__

Gemeente Sittard-Geleen

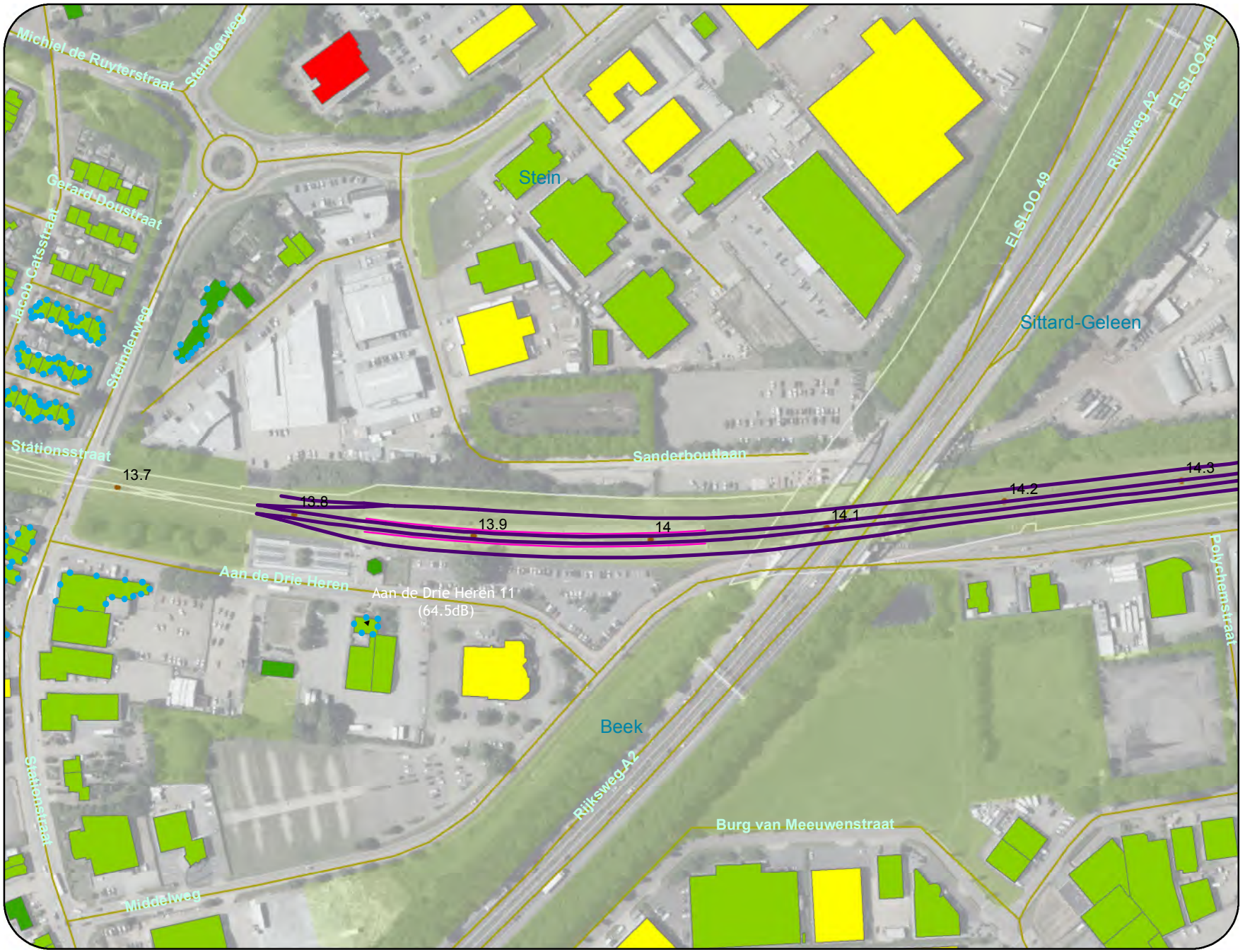

Zie kaart 92

Legenda

- object >68 en <=70.5 dB
- Eindmelding <=65 dB
- Spoorlijn onderdeel leeg saneringsplan
- Zoekgebied categorie c sanering
- bestaande schermen
- zachte bodem

Bebouwing

hoogte

- < 5
- 5 - 8
- 8 - 11
- 11 - 15
- >15
- Hectopunten
- Rekenpunten

0 60
Meter

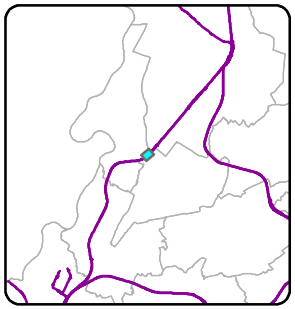

Geocode(s): 063__

Gemeente Stein



Zie kaart 95

dGmR

Legenda

- object >68 en <=70.5 dB
- Eindmelding <=65 dB
- Spoorlijn onderdeel leeg saneringsplan
- Zoekgebied categorie c sanering
- bestaande schermen
- zachte bodem

Bebouwing

hoogte

- < 5
- 5 - 8
- 8 - 11
- 11 - 15
- >15
- Hectopunten
- Rekenpunten

0 60 Meter

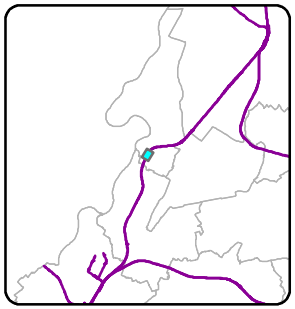

Geocode(s): 063__

Gemeente Stein

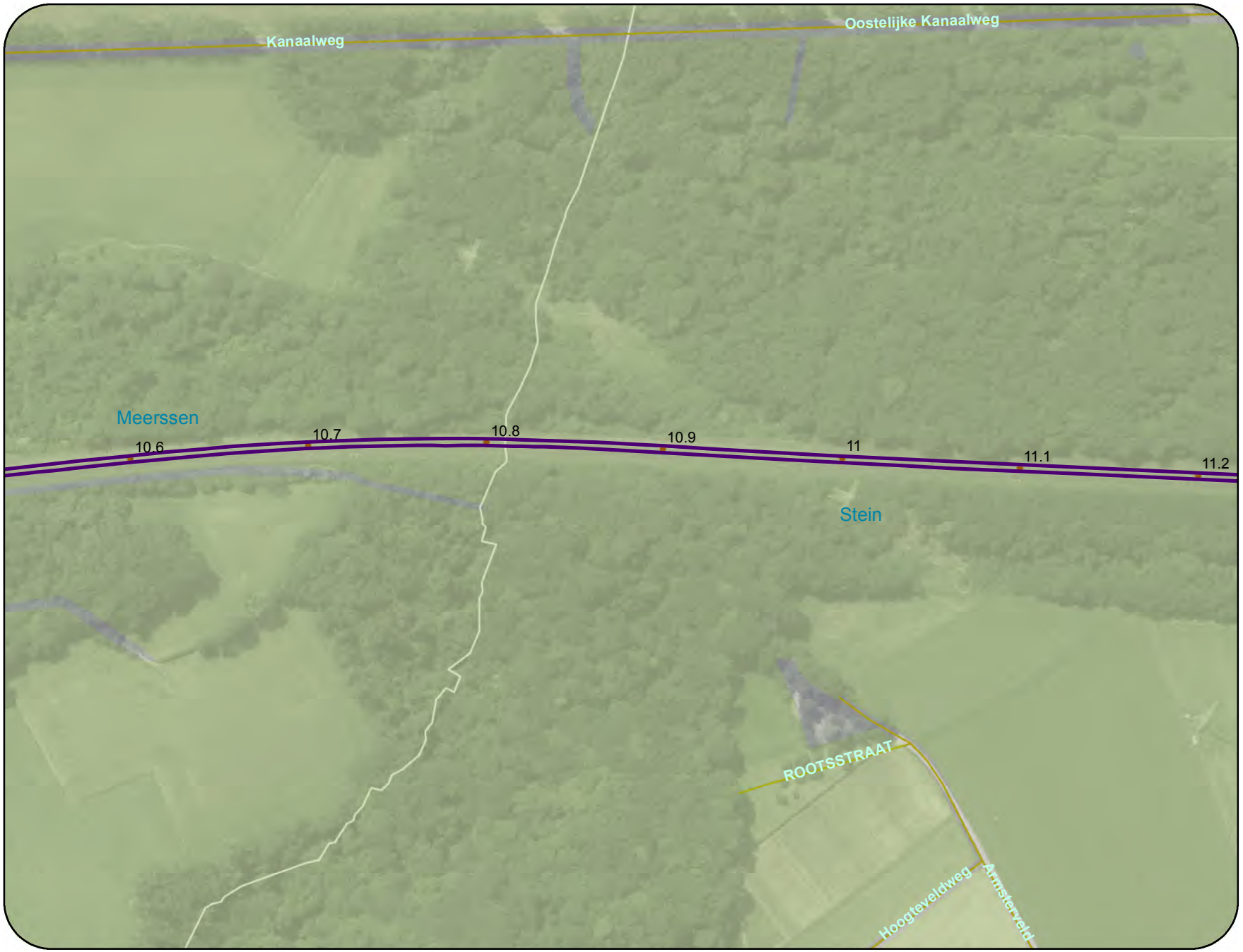

Zie kaart 96

Zie kaart 94

dGmR

Legenda

- object >68 en <=70.5 dB
- Eindmelding <=65 dB
- Spoorlijn onderdeel leeg saneringsplan
- Zoekgebied categorie c sanering
- bestaande schermen
- zachte bodem

Bebouwing

hoogte

- < 5
- 5 - 8
- 8 - 11
- 11 - 15
- >15
- Hectopunten
- Rekenpunten

0 60
Meter

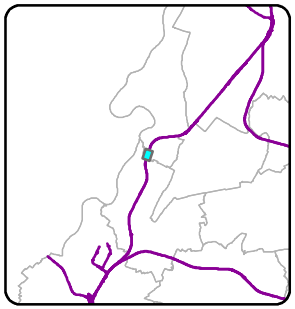

Geocode(s): 063__

Gemeente Stein

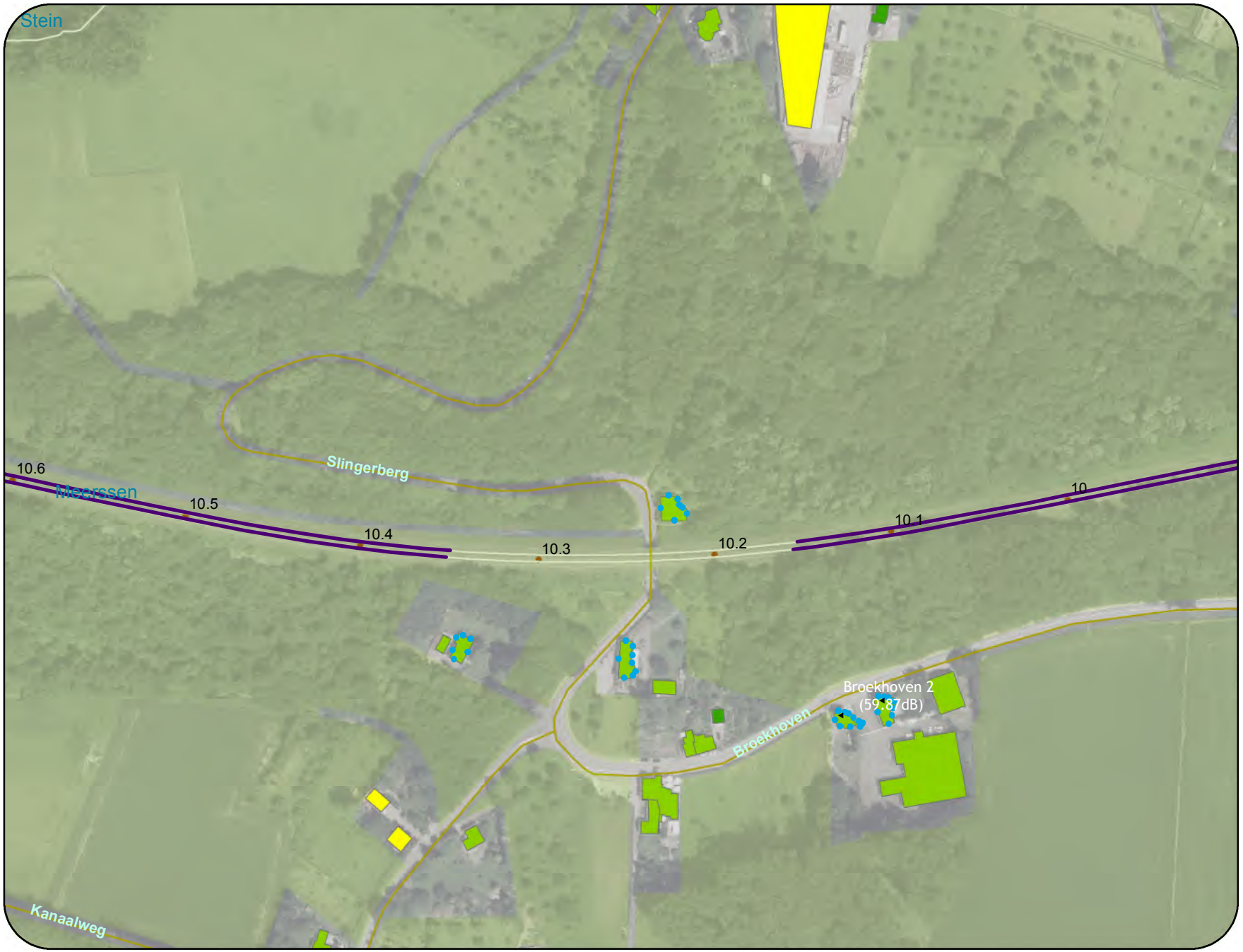

Zie kaart 95

Zie kaart 97

dGmR

Legenda

- object >68 en <=70.5 dB
- Eindmelding <=65 dB
- Spoorlijn onderdeel leeg saneringsplan
- Zoekgebied categorie c sanering
- bestaande schermen
- zachte bodem

Bebouwing

hoogte

- < 5
- 5 - 8
- 8 - 11
- 11 - 15
- >15
- Hectopunten
- Rekenpunten

0 60 Meter

N

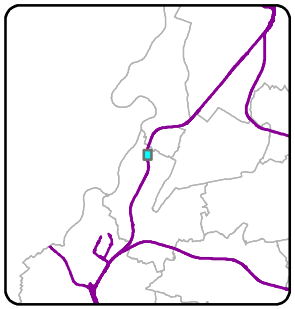

Geocode(s): 063__

Gemeente Meerssen



Zie kaart 96

dGmR

Legenda

- object >68 en <=70.5 dB
- Eindmelding <=65 dB
- Spoorlijn onderdeel leeg saneringsplan
- Zoekgebied categorie c sanering
- bestaande schermen
- zachte bodem

Bebouwing

hoogte

- < 5
- 5 - 8
- 8 - 11
- 11 - 15
- >15
- Hectopunten
- Rekenpunten

0 60
Meter

N

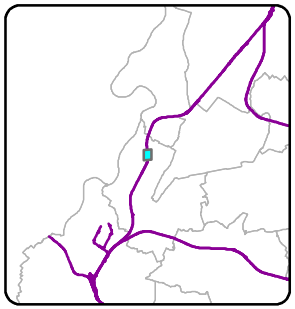

Geocode(s): 063__

Gemeente Meerssen



Zie kaart 99

Legenda

- object >68 en <=70.5 dB
- Eindmelding <=65 dB
- Spoorlijn onderdeel leeg saneringsplan
- Zoekgebied categorie c sanering
- bestaande schermen
- zachte bodem

Bebouwing

hoogte

- < 5
- 5 - 8
- 8 - 11
- 11 - 15
- >15
- Hectopunten
- Rekenpunten

0 60 Meter

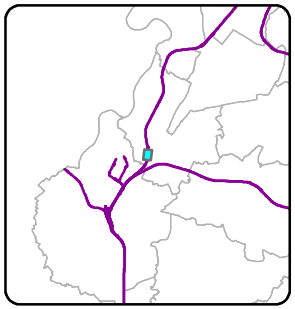

Geocode(s): 063__

Gemeente Meerssen



Zie kaart 100
Zie kaart 98
Zie kaart 54

dGmR

Legenda

- object >68 en <=70.5 dB
- Eindmelding <=65 dB
- Spoorlijn onderdeel leeg saneringsplan
- Zoekgebied categorie c sanering
- bestaande schermen
- zachte bodem

Bebouwing

hoogte

- < 5
- 5 - 8
- 8 - 11
- 11 - 15
- >15
- Hectopunten
- Rekenpunten

0 60 Meter

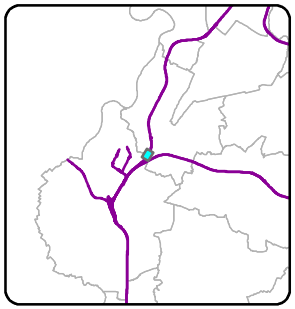

Geocode(s): 063__

Gemeente Meerssen



Zie kaart 24

Zie kaart 99

Legenda

- object >68 en <=70.5 dB
- Eindmelding <=65 dB
- Spoorlijn onderdeel leeg saneringsplan
- Zoekgebied categorie c sanering
- bestaande schermen
- zachte bodem

Bebouwing

hoogte

- < 5
- 5 - 8
- 8 - 11
- 11 - 15
- >15
- Hectopunten
- Rekenpunten

0 60 Meter

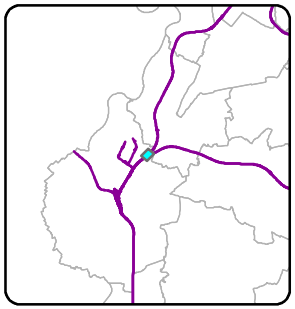

Geocode(s): 063__, 070__

Gemeente Maastricht