Kaartblad 101

Zie kaart 82



Zie kaart 102

Zie kaart 128

dGmR

Legenda

- object >68 en <=70.5 dB
- Eindmelding <=65 dB
- Spoorlijn onderdeel leeg saneringsplan
- Zoekgebied categorie c sanering
- bestaande schermen
- zachte bodem

Bebouwing

hoogte

- < 5
- 5 - 8
- 8 - 11
- 11 - 15
- >15
- Hectopunten
- Rekenpunten

0 60 Meter

N

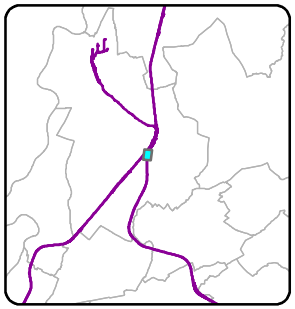

Geocode(s): 064__, 553_b, 553_c

Gemeente Sittard-Geleen



Zie kaart 101

Zie kaart 103

dGmR

Legenda

- object >68 en <=70.5 dB
- Eindmelding <=65 dB
- Spoorlijn onderdeel leeg saneringsplan
- Zoekgebied categorie c sanering
- bestaande schermen
- zachte bodem

Bebouwing

hoogte

- < 5
- 5 - 8
- 8 - 11
- 11 - 15
- >15
- Hectopunten
- Rekenpunten

0 60 Meter

N

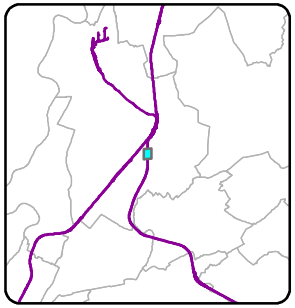

Geocode(s): 064__

Gemeente Sittard-Geleen



dGmR

Legenda

- object >68 en <=70.5 dB
- Eindmelding <=65 dB
- Spoorlijn onderdeel leeg saneringsplan
- Zoekgebied categorie c sanering
- bestaande schermen
- zachte bodem

Bebouwing

hoogte

- < 5
- 5 - 8
- 8 - 11
- 11 - 15
- >15
- Hectopunten
- Rekenpunten

0 60
Meter

N

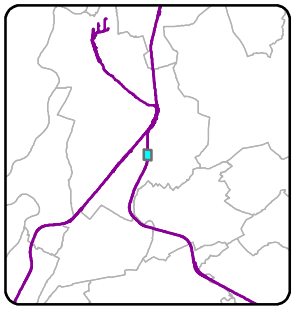

Geocode(s): 064__

Gemeente Sittard-Geleen



Legenda

- object >68 en <=70.5 dB
- Eindmelding <=65 dB
- Spoorlijn onderdeel leeg saneringsplan
- Zoekgebied categorie c sanering
- bestaande schermen
- zachte bodem

Bebouwing

hoogte

- < 5
- 5 - 8
- 8 - 11
- 11 - 15
- >15
- Hectopunten
- Rekenpunten

0 60 Meter

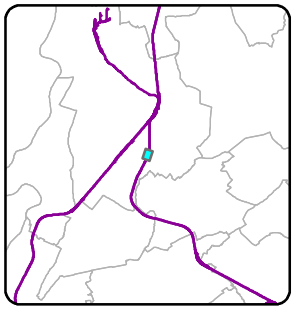

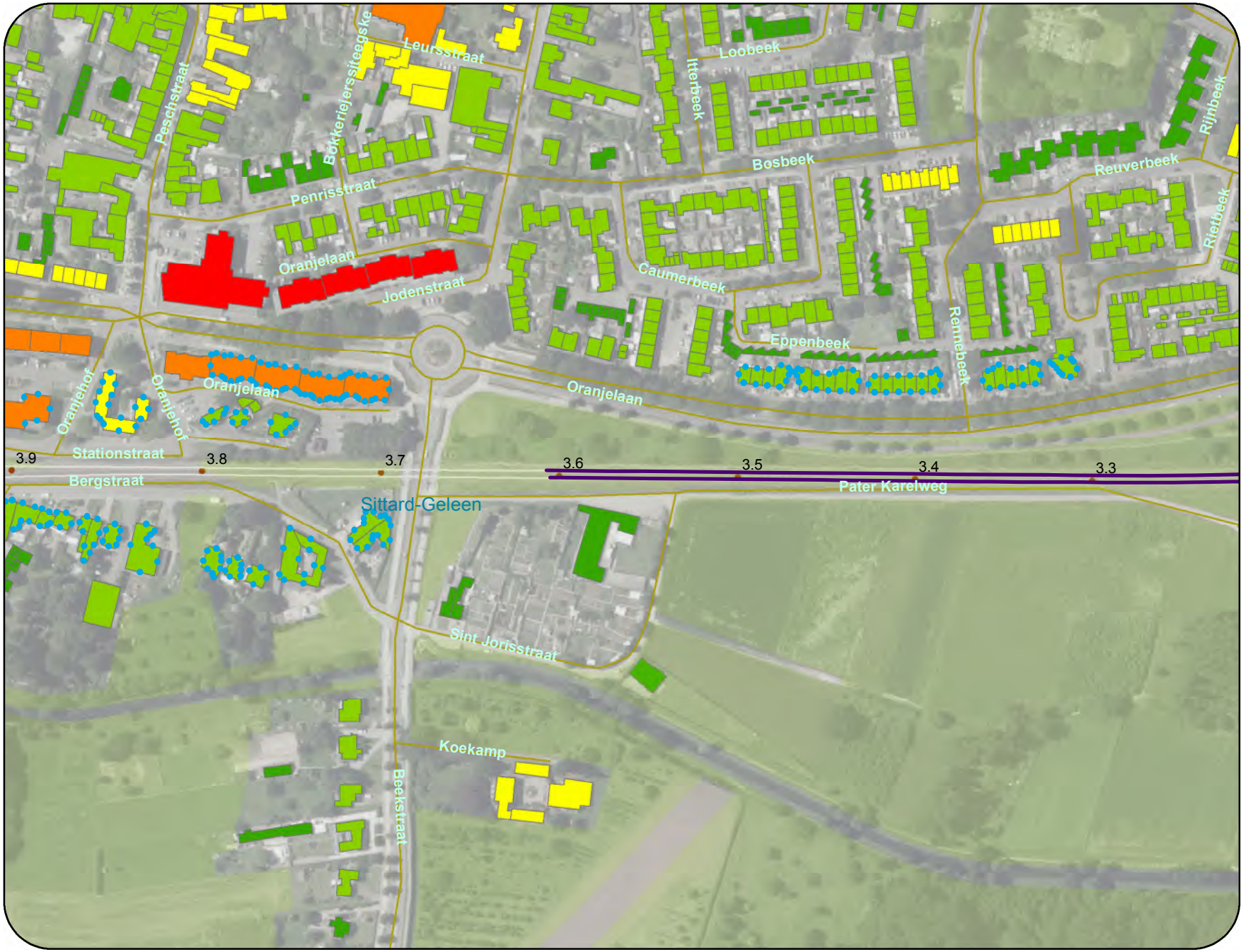

Zie kaart 106

Zie kaart 104

Legenda

- object >68 en <=70.5 dB
- Eindmelding <=65 dB
- Spoorlijn onderdeel leeg saneringsplan
- Zoekgebied categorie c sanering
- bestaande schermen
- zachte bodem

Bebouwing

hoogte

- < 5
- 5 - 8
- 8 - 11
- 11 - 15
- >15
- Hectopunten
- Rekenpunten

0 60 Meter

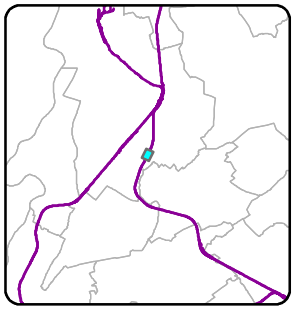

Geocode(s): 064__

Gemeente Sittard-Geleen

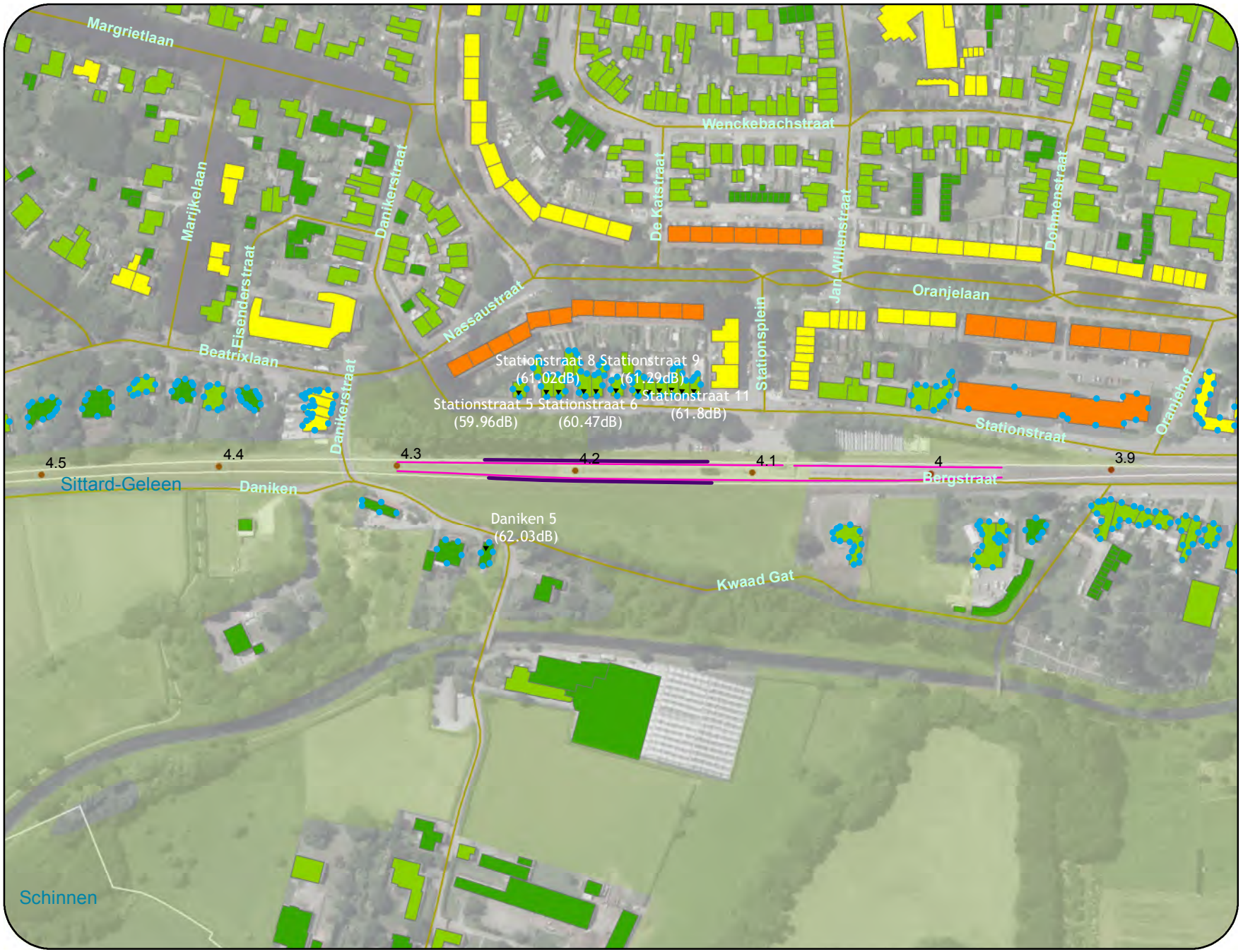

Zie kaart 107

Zie kaart 105

dGmR

Legenda

- object >68 en <=70.5 dB
- Eindmelding <=65 dB
- Spoorlijn onderdeel leeg saneringsplan
- Zoekgebied categorie c sanering
- bestaande schermen
- zachte bodem

Bebouwing

hoogte

- < 5
- 5 - 8
- 8 - 11
- 11 - 15
- >15
- Hectopunten
- Rekenpunten

0 60 Meter

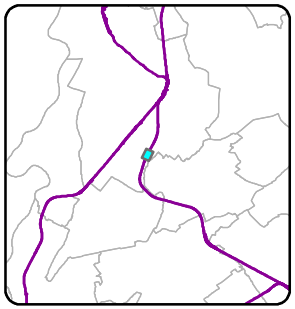

Geocode(s): 064__

Gemeente Sittard-Geleen



Zie kaart 108

Zie kaart 106

dGmR

Legenda

- object >68 en <=70.5 dB
- Eindmelding <=65 dB
- Spoorlijn onderdeel leeg saneringsplan
- Zoekgebied categorie c sanering
- bestaande schermen
- zachte bodem

Bebouwing

hoogte

- < 5
- 5 - 8
- 8 - 11
- 11 - 15
- >15
- Hectopunten
- Rekenpunten

0 60 Meter

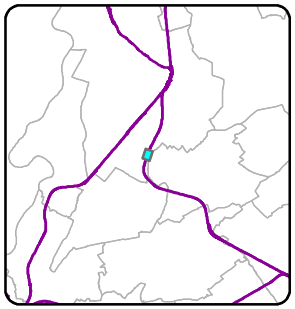

Geocode(s): 064__

Gemeente Sittard-Geleen



Zie kaart 109

Zie kaart 107

dGmR

Legenda

- object >68 en <=70.5 dB
- Eindmelding <=65 dB
- Spoorlijn onderdeel leeg saneringsplan
- Zoekgebied categorie c sanering
- bestaande schermen
- zachte bodem

Bebouwing

hoogte

- < 5
- 5 - 8
- 8 - 11
- 11 - 15
- >15
- Hectopunten
- Rekenpunten

0 60 Meter

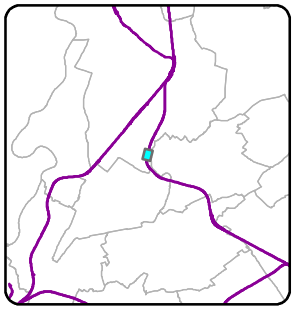

Geocode(s): 064__

Gemeente Sittard-Geleen



Zie kaart 108

Zie kaart 110

dGmR

Legenda

- object >68 en <=70.5 dB
- Eindmelding <=65 dB
- Spoorlijn onderdeel leeg saneringsplan
- Zoekgebied categorie c sanering
- bestaande schermen
- zachte bodem

Bebouwing

hoogte

- < 5
- 5 - 8
- 8 - 11
- 11 - 15
- >15
- Hectopunten
- Rekenpunten

0 60 Meter

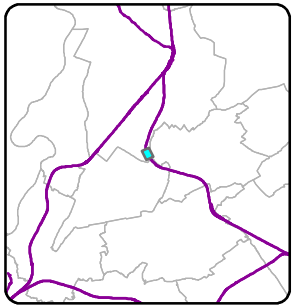

Geocode(s): 064__

Gemeente Sittard-Geleen

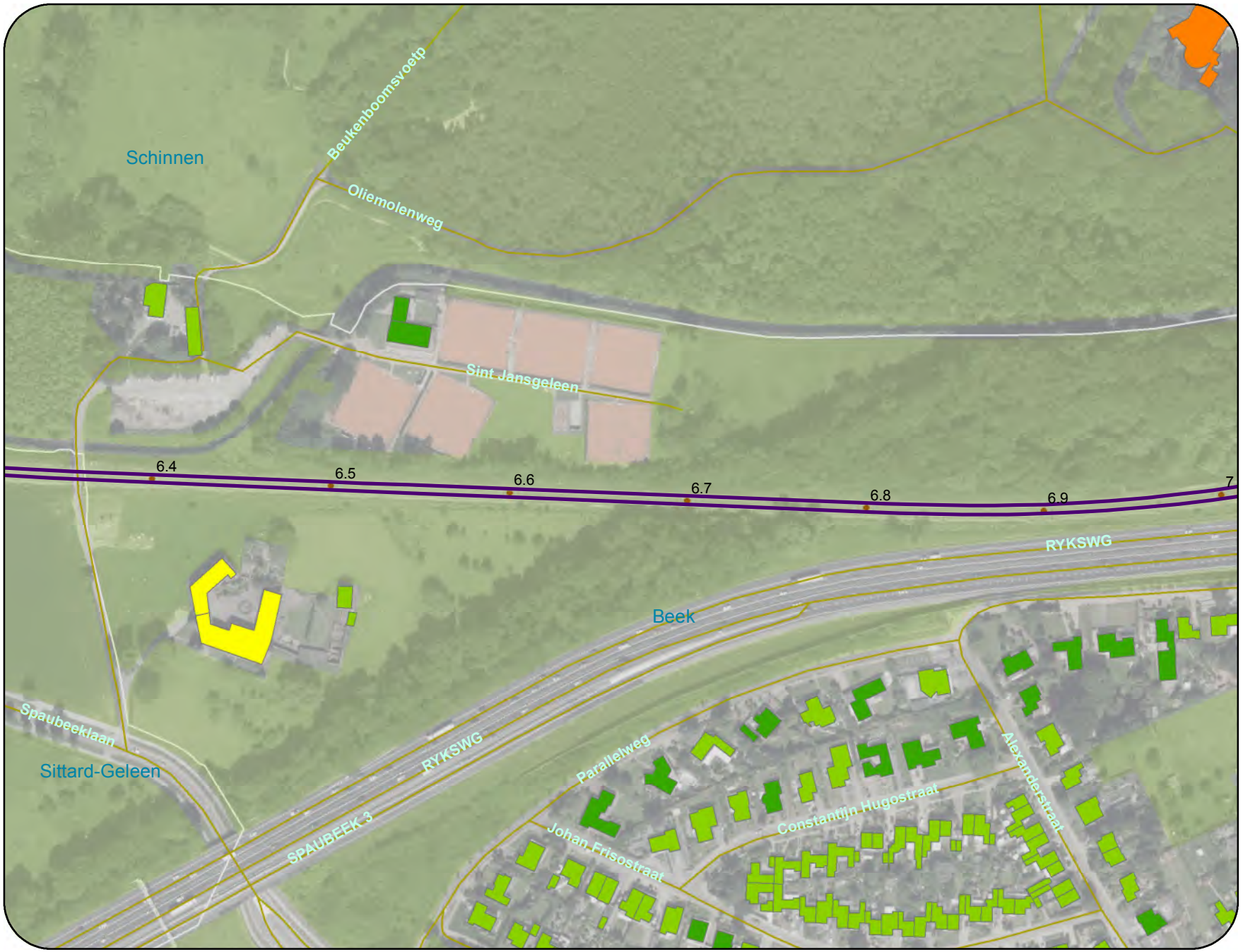

Zie kaart 109

Zie kaart 111

Legenda

- object >68 en <=70.5 dB
- Eindmelding <=65 dB
- Spoorlijn onderdeel leeg saneringsplan
- Zoekgebied categorie c sanering
- bestaande schermen
- zachte bodem

Bebouwing

hoogte

- < 5
- 5 - 8
- 8 - 11
- 11 - 15
- >15
- Hectopunten
- Rekenpunten

0 60 Meter

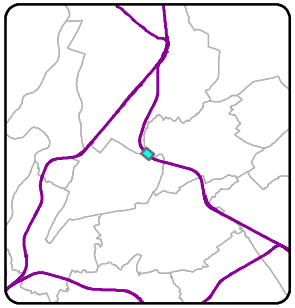

Geocode(s): 064__

Gemeente Beek



Zie kaart 110

Zie kaart 112

Legenda

- object >68 en <=70.5 dB
- Eindmelding <=65 dB
- Spoorlijn onderdeel leeg saneringsplan
- Zoekgebied categorie c sanering
- bestaande schermen
- zachte bodem

Bebouwing

hoogte

- < 5
- 5 - 8
- 8 - 11
- 11 - 15
- >15
- Hectopunten
- Rekenpunten

0 60 Meter

N

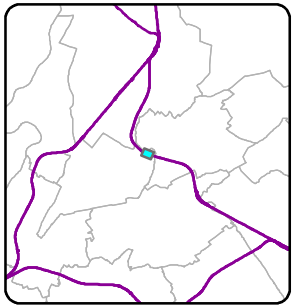

Geocode(s): 064__

Gemeente Beek



Zie kaart 111

Zie kaart 113

dGmR

Legenda

- object >68 en <=70.5 dB
- Eindmelding <=65 dB
- Spoorlijn onderdeel leeg saneringsplan
- Zoekgebied categorie c sanering
- bestaande schermen
- zachte bodem

Bebouwing

hoogte

- < 5
- 5 - 8
- 8 - 11
- 11 - 15
- >15
- Hectopunten
- Rekenpunten

0 60 Meter

N

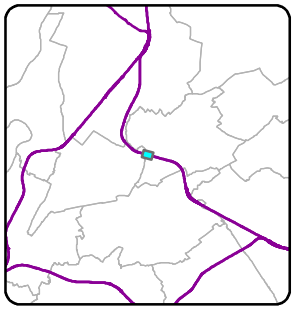

Geocode(s): 064__

Gemeente Schinnen



Zie kaart 112

Zie kaart 114

dGmR

Legenda

- object >68 en <=70.5 dB
- Eindmelding <=65 dB
- Spoorlijn onderdeel leeg saneringsplan
- Zoekgebied categorie c sanering
- bestaande schermen
- zachte bodem

Bebouwing

hoogte

- < 5
- 5 - 8
- 8 - 11
- 11 - 15
- >15
- Hectopunten
- Rekenpunten

0 60 Meter

N

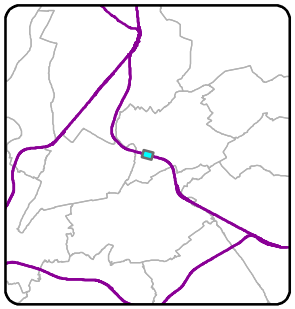

Geocode(s): 064__

Gemeente Schinnen



Zie kaart 113

Zie kaart 115

dGmR

Legenda

- object >68 en <=70.5 dB
- Eindmelding <=65 dB
- Spoorlijn onderdeel leeg saneringsplan
- Zoekgebied categorie c sanering
- bestaande schermen
- zachte bodem

Bebouwing

hoogte

- < 5
- 5 - 8
- 8 - 11
- 11 - 15
- >15
- Hectopunten
- Rekenpunten

0 60 Meter

N

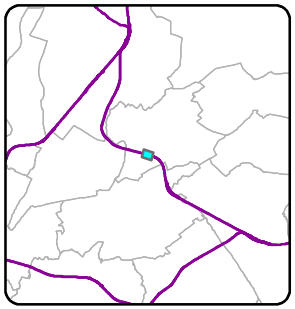

Geocode(s): 064__

Gemeente Schinnen



Zie kaart 114

Zie kaart 116

Legenda

- object >68 en <=70.5 dB
- Eindmelding <=65 dB
- Spoorlijn onderdeel leeg saneringsplan
- Zoekgebied categorie c sanering
- bestaande schermen
- zachte bodem

Bebouwing

hoogte

- < 5
- 5 - 8
- 8 - 11
- 11 - 15
- >15
- Hectopunten
- Rekenpunten

0 60 Meter

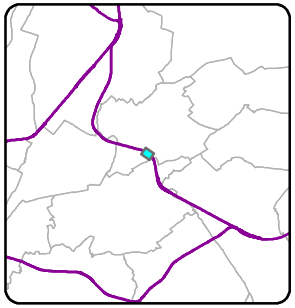

Geocode(s): 064__

Gemeente Schinnen



Legenda

- object >68 en <=70.5 dB
- Eindmelding <=65 dB
- Spoorlijn onderdeel leeg saneringsplan
- Zoekgebied categorie c sanering
- bestaande schermen
- zachte bodem

Bebouwing

hoogte

- < 5
- 5 - 8
- 8 - 11
- 11 - 15
- >15
- Hectopunten
- Rekenpunten

0 60 Meter

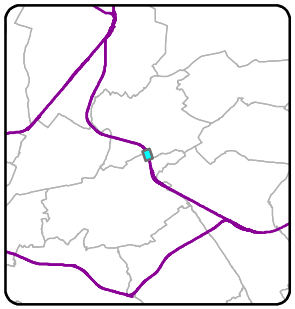



Zie kaart 116

Zie kaart 118

dGmR

Legenda

- object >68 en <=70.5 dB
- Eindmelding <=65 dB
- Spoorlijn onderdeel leeg saneringsplan
- Zoekgebied categorie c sanering
- bestaande schermen
- zachte bodem

Bebouwing

hoogte

- < 5
- 5 - 8
- 8 - 11
- 11 - 15
- >15
- Hectopunten
- Rekenpunten

0 60 Meter

N

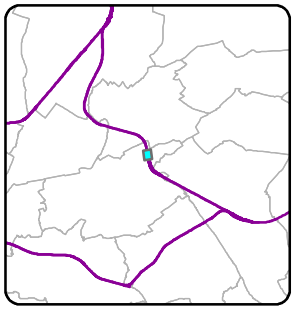

Geocode(s): 064__

Gemeente Nuth



Zie kaart 117

Zie kaart 119

Legenda

- object >68 en <=70.5 dB
- Eindmelding <=65 dB
- Spoorlijn onderdeel leeg saneringsplan
- Zoekgebied categorie c sanering
- bestaande schermen
- zachte bodem

Bebouwing

hoogte

- < 5
- 5 - 8
- 8 - 11
- 11 - 15
- >15
- Hectopunten
- Rekenpunten

0 60
Meter

N

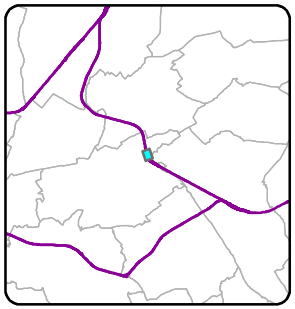

Geocode(s): 064__

Gemeente Nuth

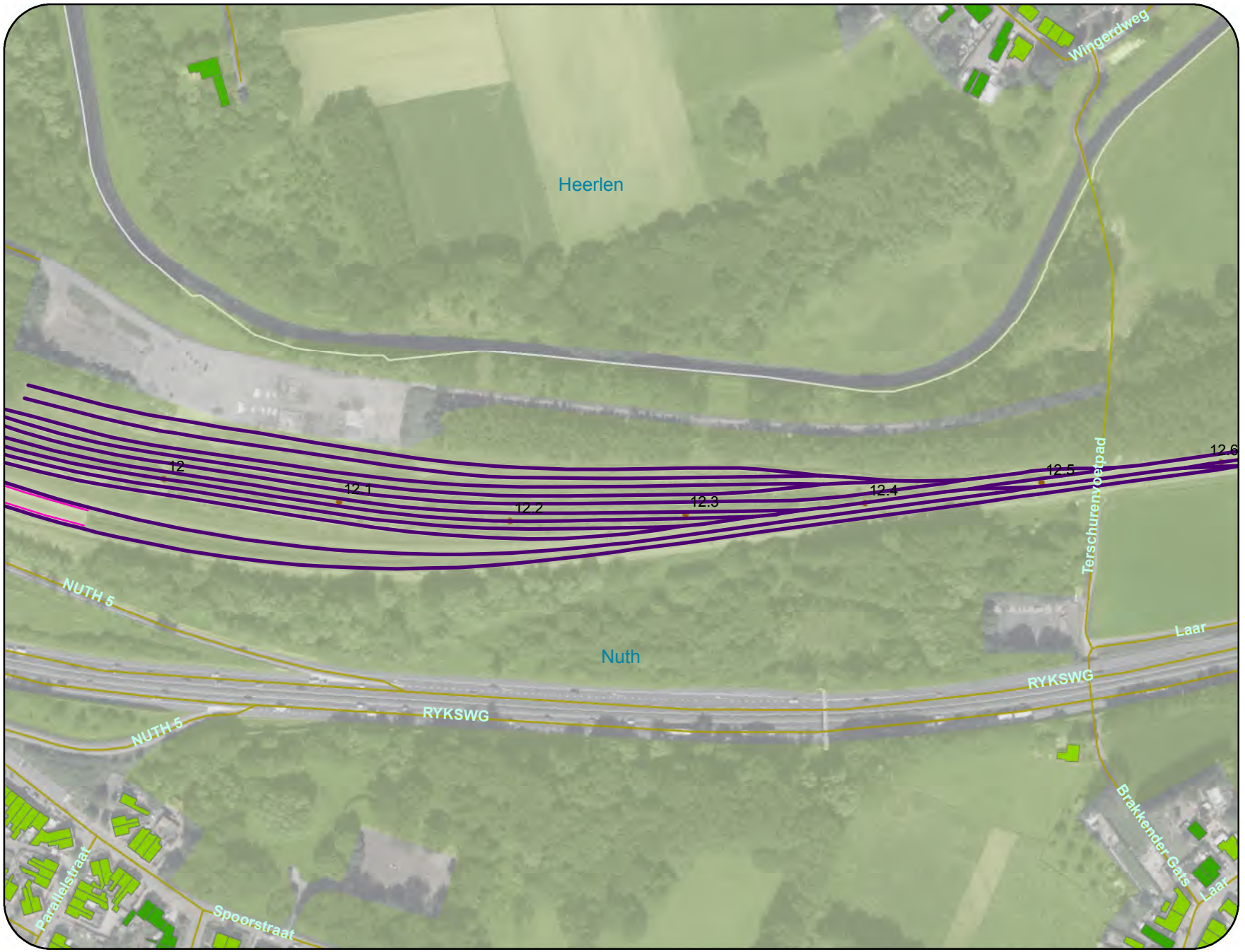

Zie kaart 118

Zie kaart 120

Legenda

- object >68 en <=70.5 dB
- Eindmelding <=65 dB
- Spoorlijn onderdeel leeg saneringsplan
- Zoekgebied categorie c sanering
- bestaande schermen
- zachte bodem

Bebouwing

hoogte

- < 5
- 5 - 8
- 8 - 11
- 11 - 15
- >15
- Hectopunten
- Rekenpunten

0 60 Meter

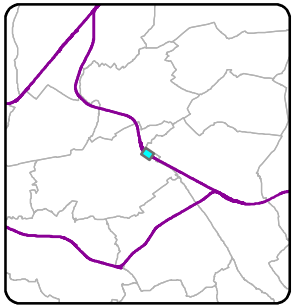

Geocode(s): 064__

Gemeente Nuth



Zie kaart 119

Zie kaart 121

dGmR

Legenda

- object >68 en <=70.5 dB
- Eindmelding <=65 dB
- Spoorlijn onderdeel leeg saneringsplan
- Zoekgebied categorie c sanering
- bestaande schermen
- zachte bodem

Bebouwing

hoogte

- < 5
- 5 - 8
- 8 - 11
- 11 - 15
- >15
- Hectopunten
- Rekenpunten

0 60 Meter

N

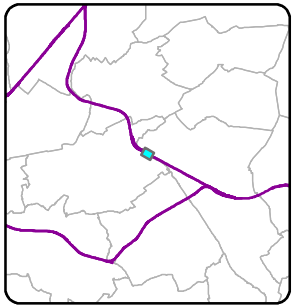

Geocode(s): 064__

Gemeente Heerlen

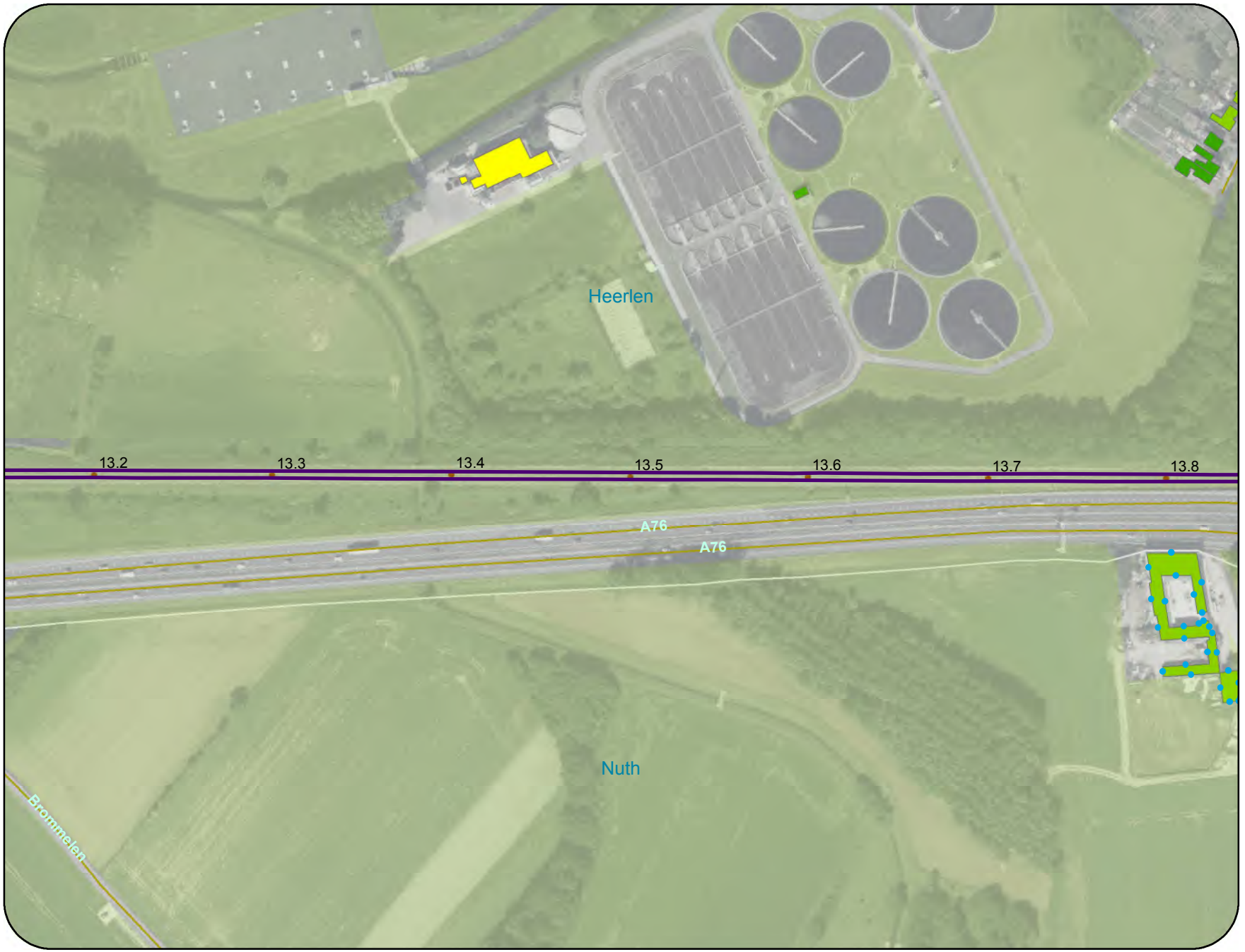

Zie kaart 120

Zie kaart 122

dGmR

Legenda

- object >68 en <=70.5 dB
- Eindmelding <=65 dB
- Spoorlijn onderdeel leeg saneringsplan
- Zoekgebied categorie c sanering
- bestaande schermen
- zachte bodem

Bebouwing

hoogte

- < 5
- 5 - 8
- 8 - 11
- 11 - 15
- >15
- Hectopunten
- Rekenpunten

0 60 Meter

N

Geocode(s): 064__

Gemeente Heerlen

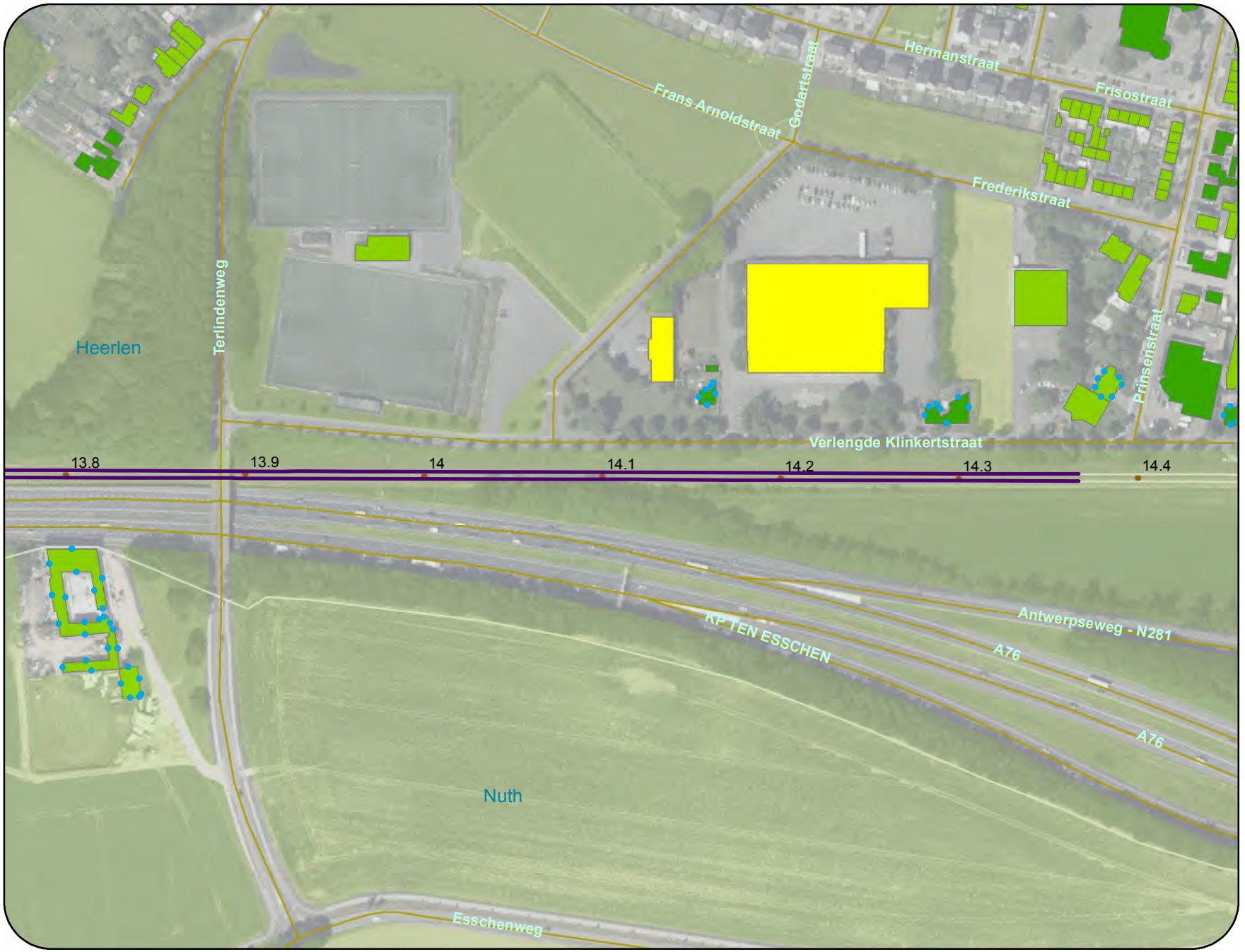

Zie kaart 121

dGmR

Legenda

- object >68 en <=70.5 dB
- Eindmelding <=65 dB
- Spoorlijn onderdeel leeg saneringsplan
- Zoekgebied categorie c sanering
- bestaande schermen
- zachte bodem

Bebouwing

hoogte

- < 5
- 5 - 8
- 8 - 11
- 11 - 15
- >15
- Hectopunten
- Rekenpunten

0 60
Meter

N

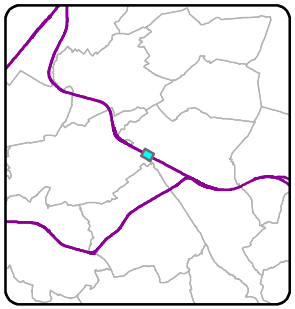

Geocode(s): 064__

Gemeente Heerlen



Zie kaart 124

Legenda

- object >68 en <=70.5 dB
- Eindmelding <=65 dB
- Spoorlijn onderdeel leeg saneringsplan
- Zoekgebied categorie c sanering
- bestaande schermen
- zachte bodem

Bebouwing

hoogte

- < 5
- 5 - 8
- 8 - 11
- 11 - 15
- >15
- Hectopunten
- Rekenpunten

0 60 Meter

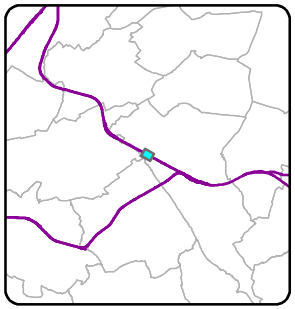

Geocode(s): 064__

Gemeente Heerlen

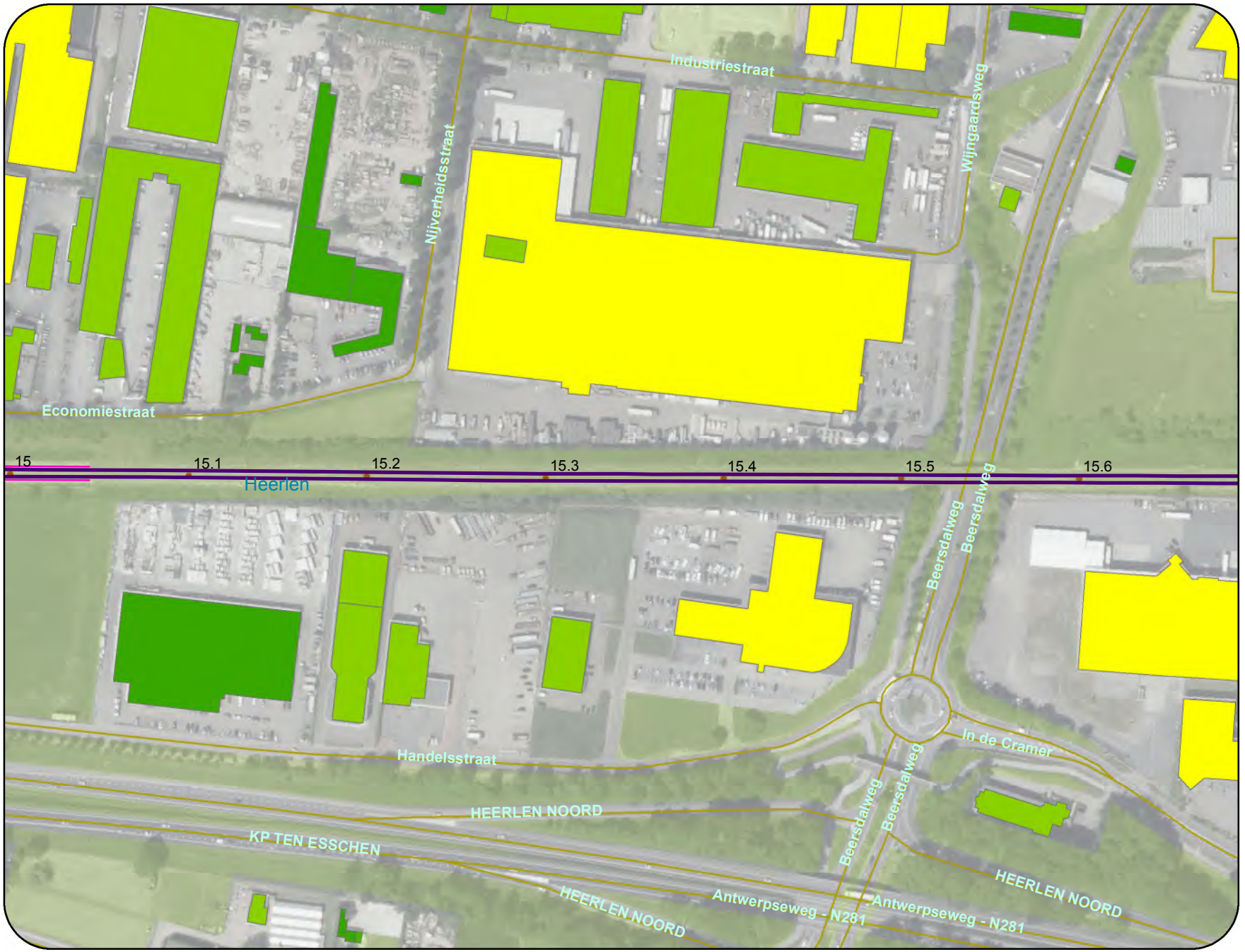

Zie kaart 123

Zie kaart 125

dGmR

Legenda

- object >68 en <=70.5 dB
- Eindmelding <=65 dB
- Spoorlijn onderdeel leeg saneringsplan
- Zoekgebied categorie c sanering
- bestaande schermen
- zachte bodem

Bebouwing

hoogte

- < 5
- 5 - 8
- 8 - 11
- 11 - 15
- >15
- Hectopunten
- Rekenpunten

0 60 Meter

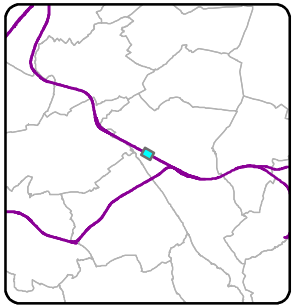

Geocode(s): 064__

Gemeente Heerlen



Zie kaart 124

dGmR

Legenda

- object >68 en <=70.5 dB
- Eindmelding <=65 dB
- Spoorlijn onderdeel leeg saneringsplan
- Zoekgebied categorie c sanering
- bestaande schermen
- zachte bodem

Bebouwing

hoogte

- < 5
- 5 - 8
- 8 - 11
- 11 - 15
- >15
- Hectopunten
- Rekenpunten

0 60 Meter

N

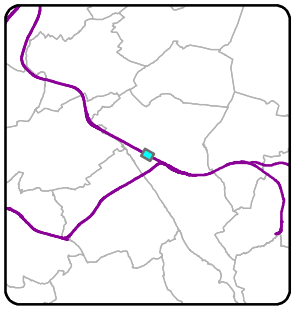

Geocode(s): 064__

Gemeente Heerlen

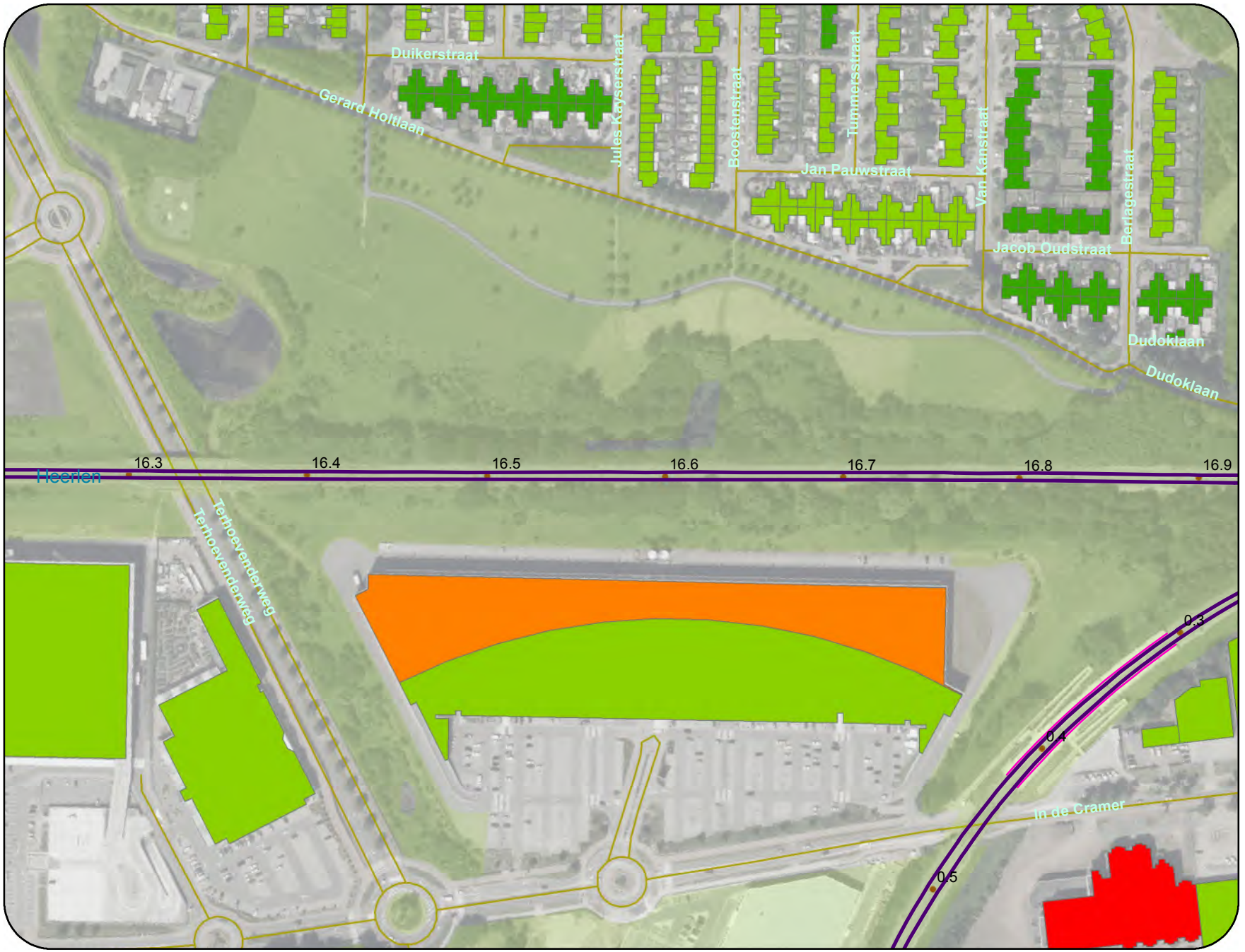

Zie kaart 127

Legenda

- object >68 en <=70.5 dB
- Eindmelding <=65 dB
- Spoorlijn onderdeel leeg saneringsplan
- Zoekgebied categorie c sanering
- bestaande schermen
- zachte bodem

Bebouwing

hoogte

- < 5
- 5 - 8
- 8 - 11
- 11 - 15
- >15
- Hectopunten
- Rekenpunten

0 60 Meter

N

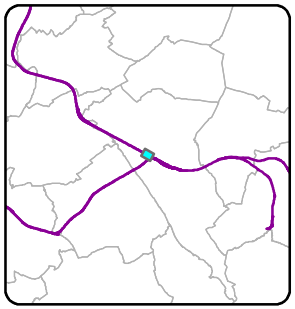

Geocode(s): 064__

Gemeente Heerlen

Zie kaart 57

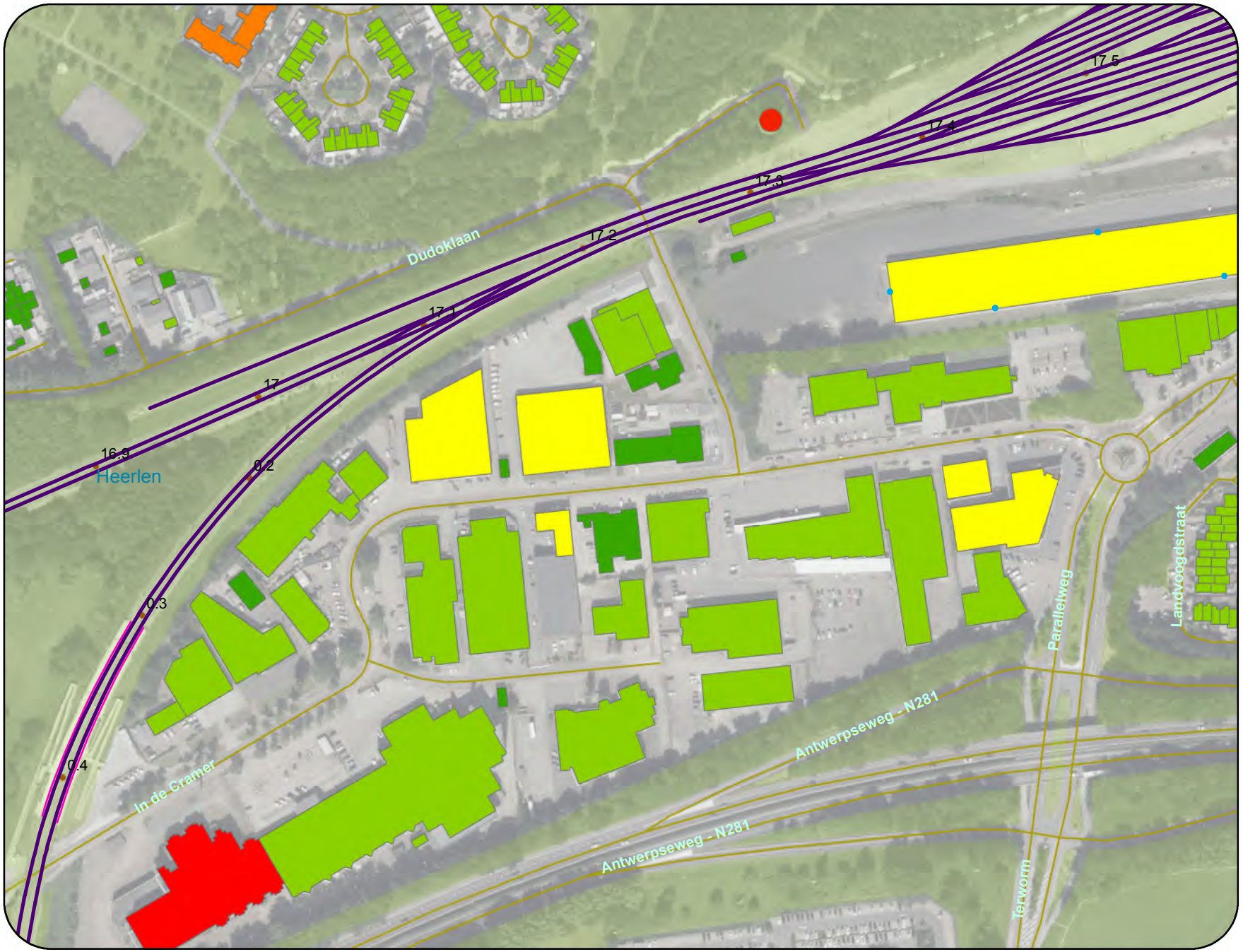

Zie kaart 126

Legenda

- object >68 en <=70.5 dB
- Eindmelding <=65 dB
- Spoorlijn onderdeel leeg saneringsplan
- Zoekgebied categorie c sanering
- bestaande schermen
- zachte bodem

Bebouwing

hoogte

- < 5
- 5 - 8
- 8 - 11
- 11 - 15
- >15
- Hectopunten
- Rekenpunten

0 60
Meter

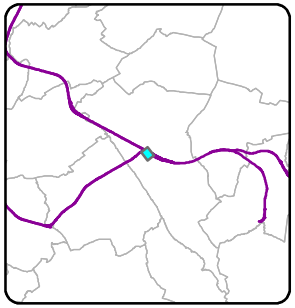

Geocode(s): 504_a, 504_b

Gemeente Heerlen

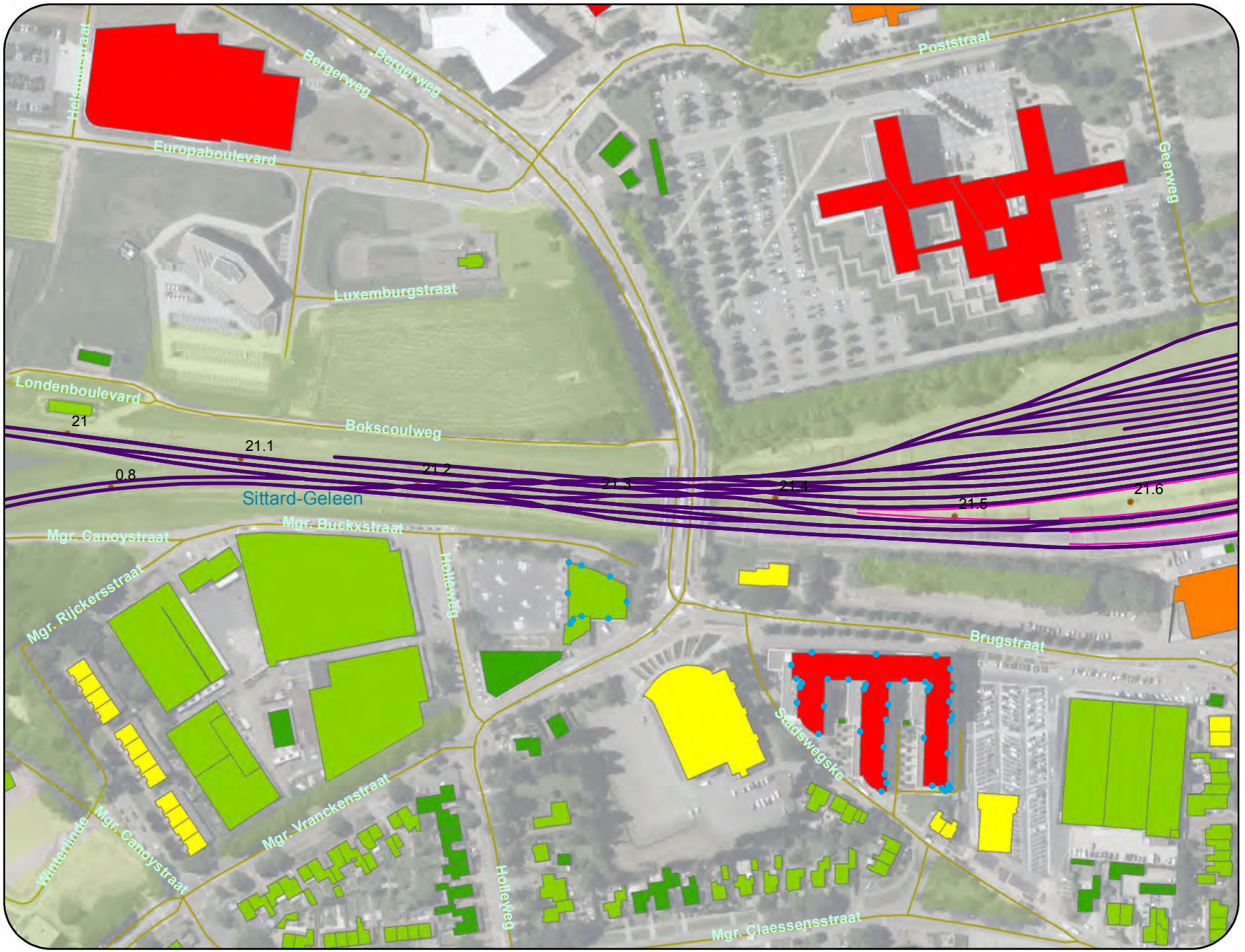

dGmR

Legenda

- object >68 en <=70.5 dB
- Eindmelding <=65 dB
- Spoorlijn onderdeel leeg saneringsplan
- Zoekgebied categorie c sanering
- bestaande schermen
- zachte bodem

Bebouwing

hoogte

- < 5
- 5 - 8
- 8 - 11
- 11 - 15
- >15
- Hectopunten
- Rekenpunten

0 60
Meter

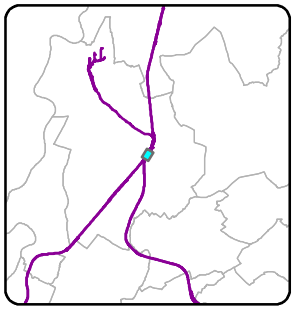

Geocode(s): 553_c

Gemeente Sittard-Geleen

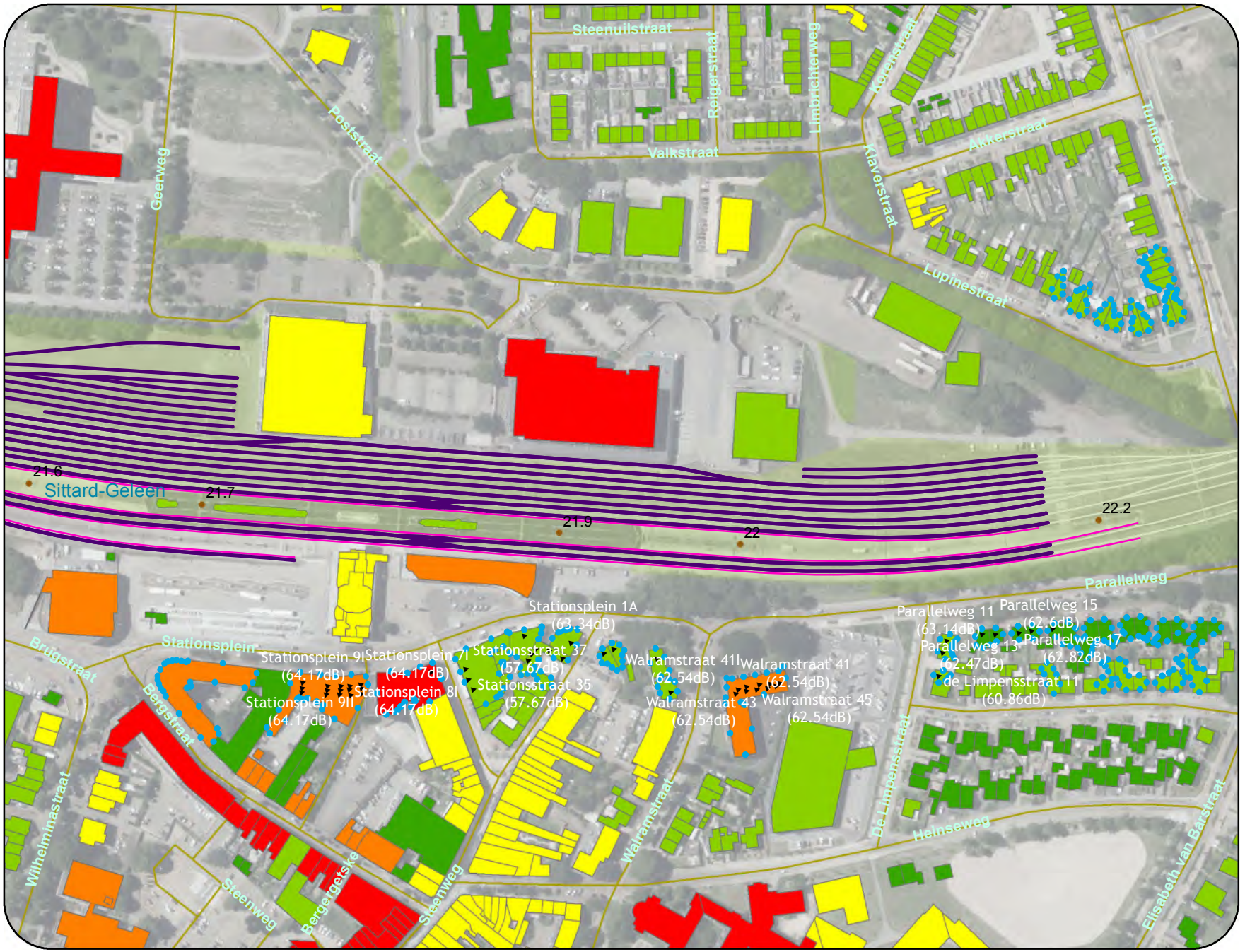

Zie kaart 128

Zie kaart 130

Legenda

- object >68 en <=70.5 dB
- Eindmelding <=65 dB
- Spoorlijn onderdeel leeg saneringsplan
- Zoekgebied categorie c sanering
- bestaande schermen
- zachte bodem

Bebouwing

hoogte

- < 5
- 5 - 8
- 8 - 11
- 11 - 15
- >15
- Hectopunten
- Rekenpunten

0 60 Meter

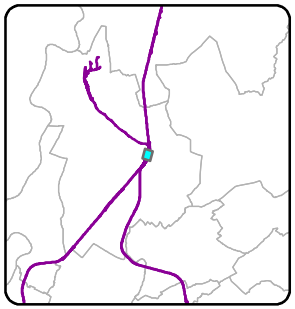

Geocode(s): 553_c

Gemeente Sittard-Geleen

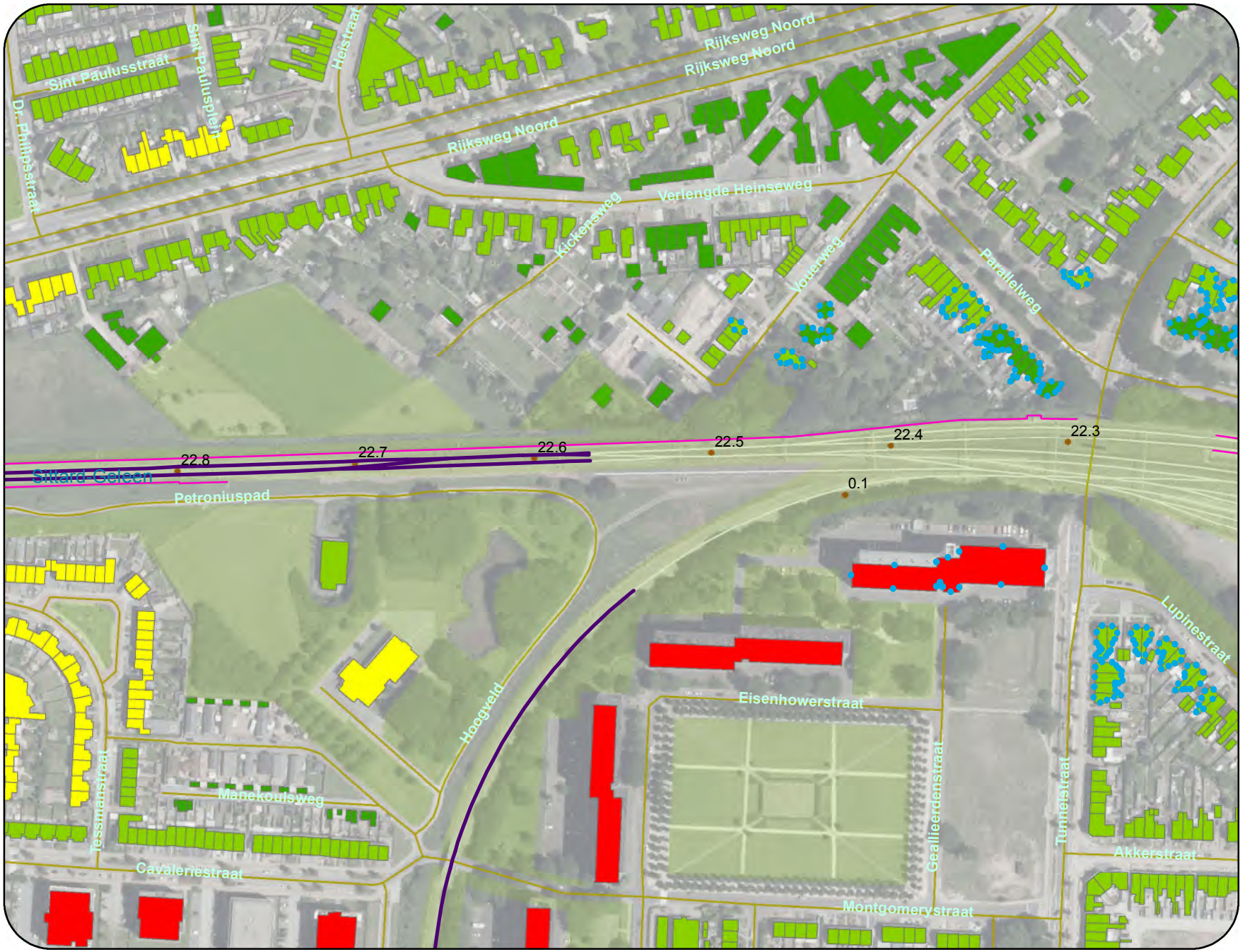

Zie kaart 131

Zie kaart 129

dGmR

Legenda

- object >68 en <=70.5 dB
- Eindmelding <=65 dB
- Spoorlijn onderdeel leeg saneringsplan
- Zoekgebied categorie c sanering
- bestaande schermen
- zachte bodem

Bebouwing

hoogte

- < 5
- 5 - 8
- 8 - 11
- 11 - 15
- >15
- Hectopunten
- Rekenpunten

0 60 Meter

N

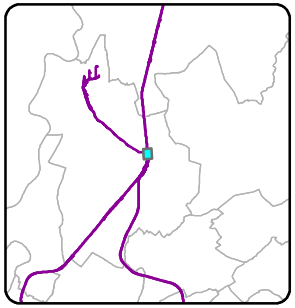

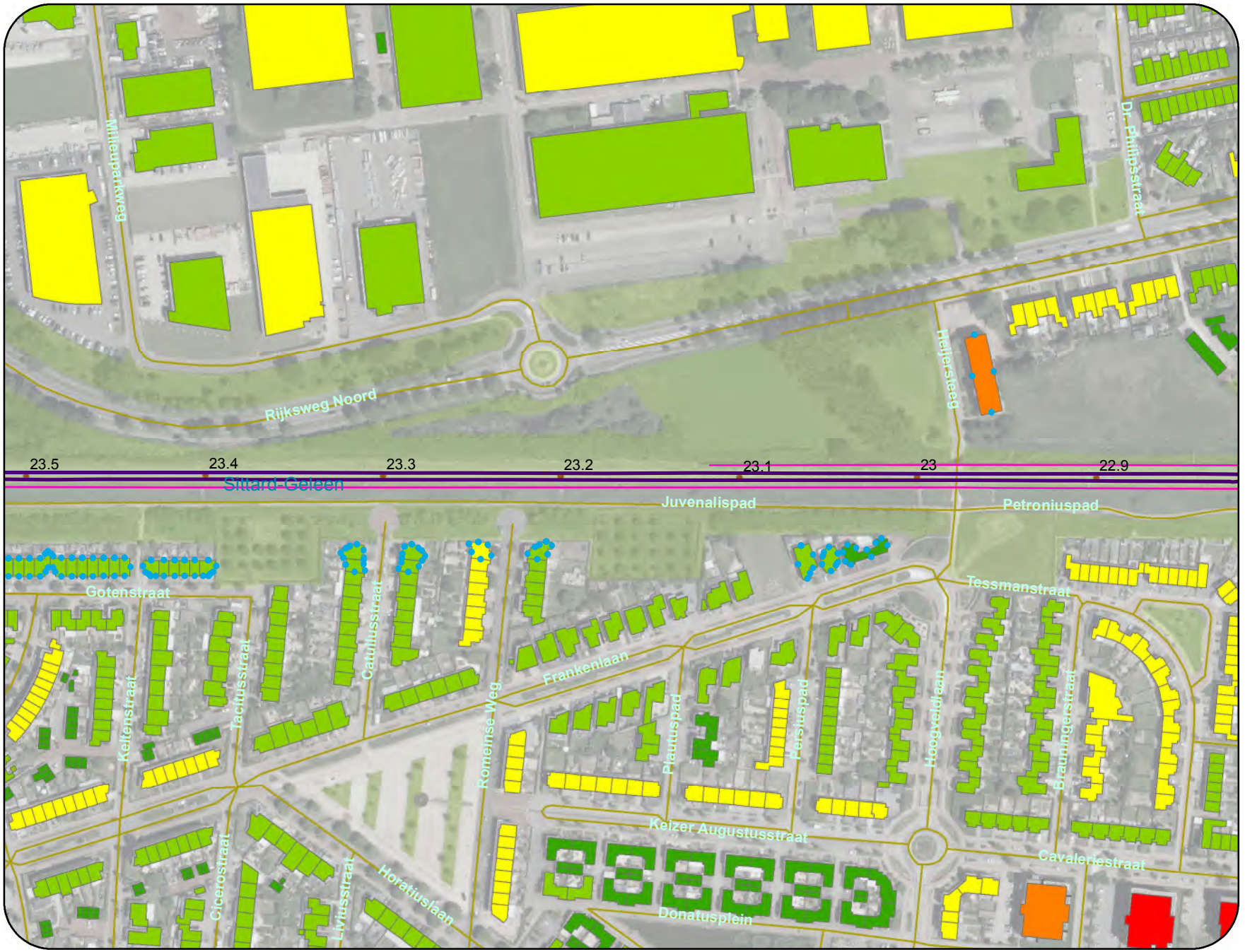

Zie kaart 132

Zie kaart 130

dGmR

Legenda

- object >68 en <=70.5 dB
- Eindmelding <=65 dB
- Spoorlijn onderdeel leeg saneringsplan
- Zoekgebied categorie c sanering
- bestaande schermen
- zachte bodem

Bebouwing

hoogte

- < 5
- 5 - 8
- 8 - 11
- 11 - 15
- >15
- Hectopunten
- Rekenpunten

0 60 Meter

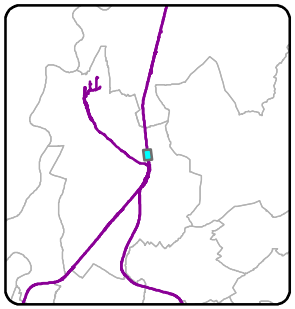

Geocode(s): 062__

Gemeente Sittard-Geleen

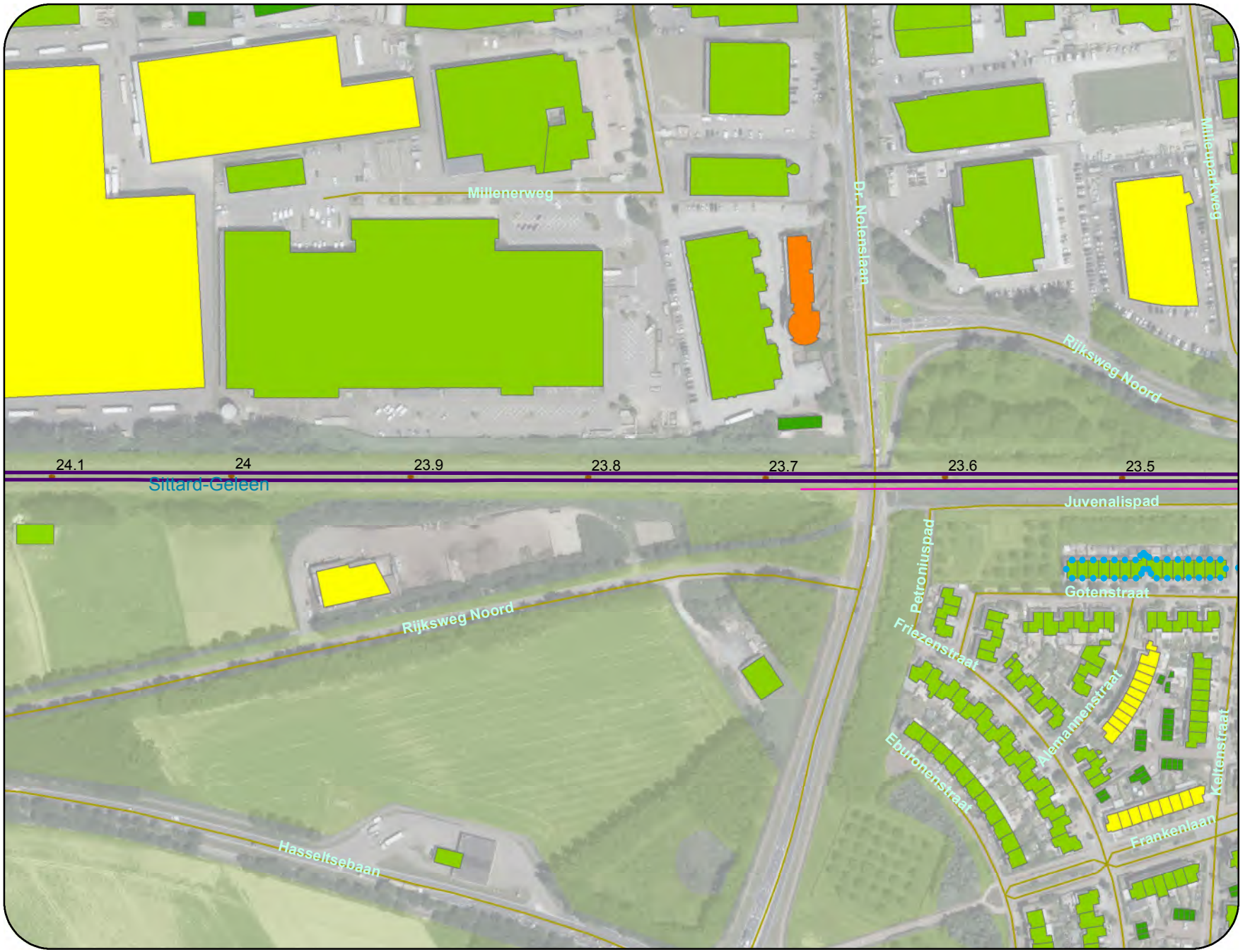

Zie kaart 131

dGmR

Legenda

- object >68 en <=70.5 dB
- Eindmelding <=65 dB
- Spoorlijn onderdeel leeg saneringsplan
- Zoekgebied categorie c sanering
- bestaande schermen
- zachte bodem

Bebouwing

hoogte

- < 5
- 5 - 8
- 8 - 11
- 11 - 15
- >15
- Hectopunten
- Rekenpunten

0 60 Meter

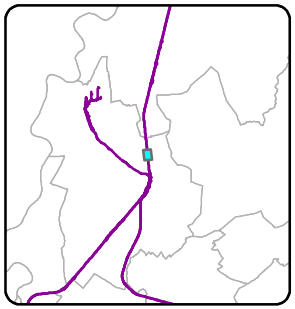

Geocode(s): 062__

Gemeente Sittard-Geleen



Zie kaart 134

dGmR

Legenda

- object >68 en <=70.5 dB
- Eindmelding <=65 dB
- Spoorlijn onderdeel leeg saneringsplan
- Zoekgebied categorie c sanering
- bestaande schermen
- zachte bodem

Bebouwing

hoogte

- < 5
- 5 - 8
- 8 - 11
- 11 - 15
- >15
- Hectopunten
- Rekenpunten

0 60 Meter

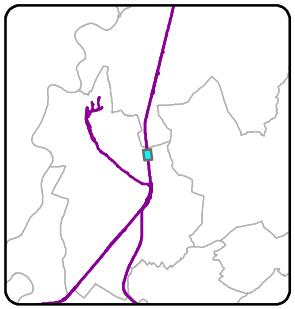

Geocode(s): 062__

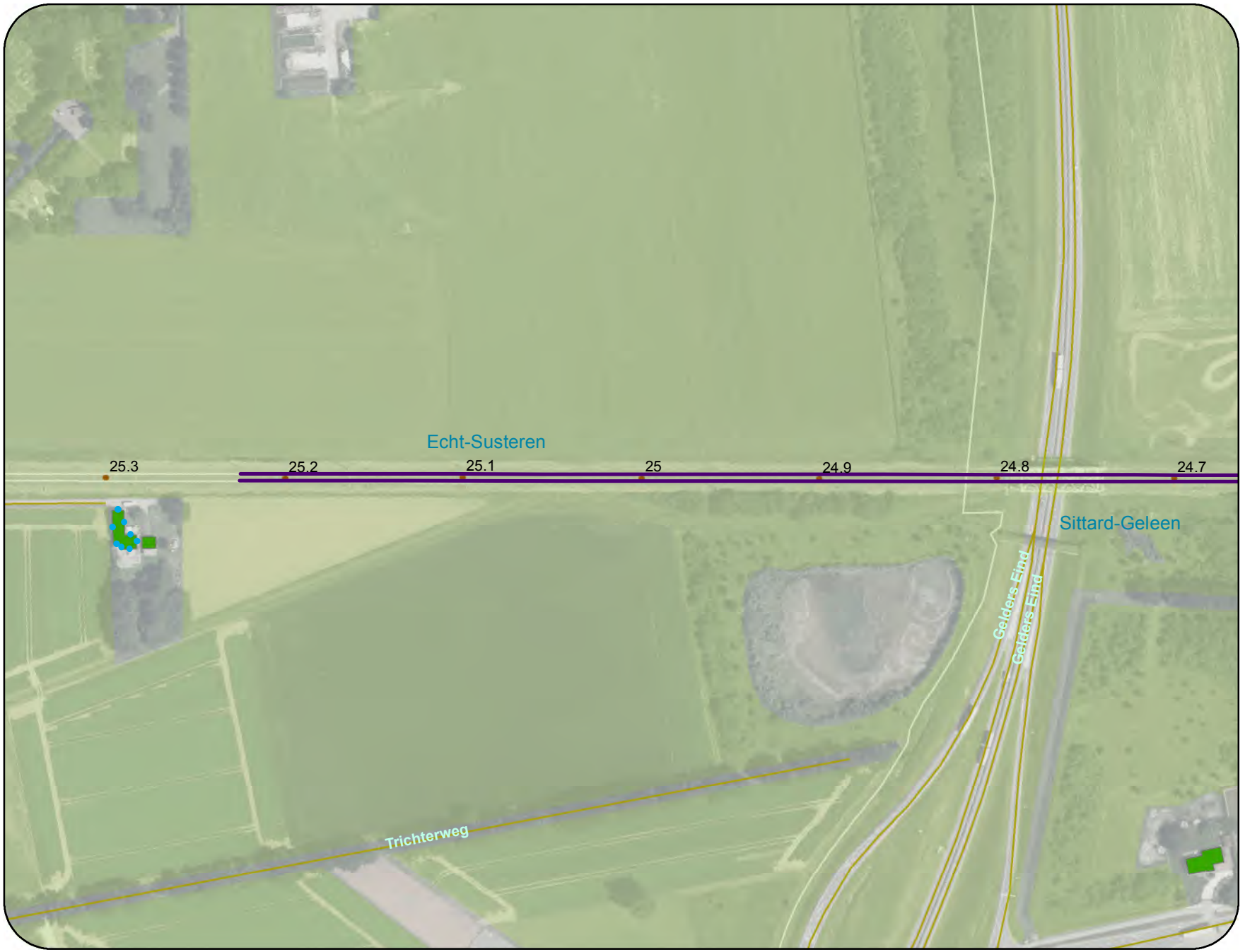

Zie kaart 133

Legenda

- object >68 en <=70.5 dB
- Eindmelding <=65 dB
- Spoorlijn onderdeel leeg saneringsplan
- Zoekgebied categorie c sanering
- bestaande schermen
- zachte bodem

Bebouwing

hoogte

- < 5
- 5 - 8
- 8 - 11
- 11 - 15
- >15
- Hectopunten
- Rekenpunten

0 60 Meter

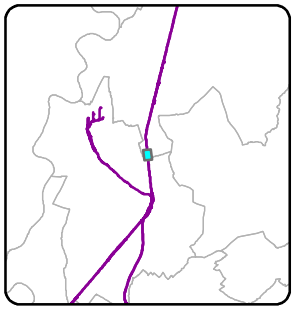

Geocode(s): 062__

Gemeente Echt-Susteren



Zie kaart 136

Legenda

- object >68 en <=70.5 dB
- Eindmelding <=65 dB
- Spoorlijn onderdeel leeg saneringsplan
- Zoekgebied categorie c sanering
- bestaande schermen
- zachte bodem

Bebouwing

hoogte

- < 5
- 5 - 8
- 8 - 11
- 11 - 15
- >15
- Hectopunten
- Rekenpunten

0 60
Meter

N

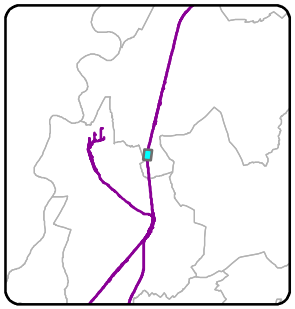



Zie kaart 135

Zie kaart 137

dGmR

Legenda

- object >68 en <=70.5 dB
- Eindmelding <=65 dB
- Spoorlijn onderdeel leeg saneringsplan
- Zoekgebied categorie c sanering
- bestaande schermen
- zachte bodem

Bebouwing

hoogte

- < 5
- 5 - 8
- 8 - 11
- 11 - 15
- >15
- Hectopunten
- Rekenpunten

0 60 Meter

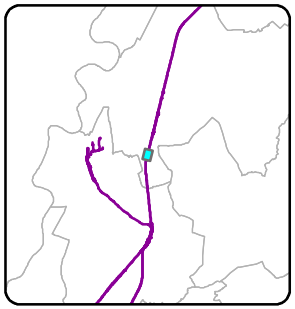

Geocode(s): 062__

Gemeente Echt-Susteren



Zie kaart 136

dGmR

Legenda

- object >68 en <=70.5 dB
- Eindmelding <=65 dB
- Spoorlijn onderdeel leeg saneringsplan
- Zoekgebied categorie c sanering
- bestaande schermen
- zachte bodem

Bebouwing

hoogte

- < 5
- 5 - 8
- 8 - 11
- 11 - 15
- >15
- Hectopunten
- Rekenpunten

0 60
Meter

N

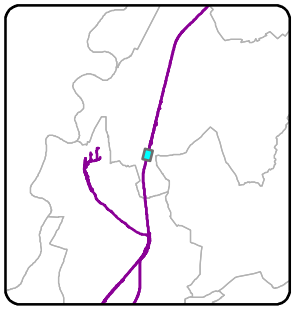

Geocode(s): 062__

Gemeente Echt-Susteren



Zie kaart 139

Legenda

- object >68 en <=70.5 dB
- Eindmelding <=65 dB
- Spoorlijn onderdeel leeg saneringsplan
- Zoekgebied categorie c sanering
- bestaande schermen
- zachte bodem

Bebouwing

hoogte

- < 5
- 5 - 8
- 8 - 11
- 11 - 15
- >15
- Hectopunten
- Rekenpunten

0 60 Meter

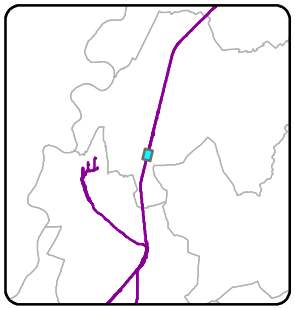

Geocode(s): 062__

Gemeente Echt-Susteren



Legenda

- object >68 en <=70.5 dB
- Eindmelding <=65 dB
- Spoorlijn onderdeel leeg saneringsplan
- Zoekgebied categorie c sanering
- bestaande schermen
- zachte bodem

Bebouwing

hoogte

- < 5
- 5 - 8
- 8 - 11
- 11 - 15
- >15
- Hectopunten
- Rekenpunten

0 60 Meter

N

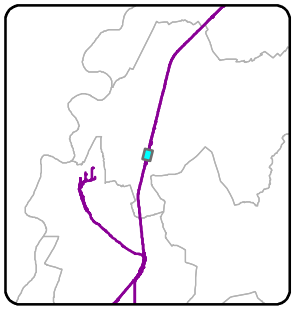



Zie kaart 139

dGmR

Legenda

- object >68 en <=70.5 dB
- Eindmelding <=65 dB
- Spoorlijn onderdeel leeg saneringsplan
- Zoekgebied categorie c sanering
- bestaande schermen
- zachte bodem

Bebouwing

hoogte

- < 5
- 5 - 8
- 8 - 11
- 11 - 15
- >15
- Hectopunten
- Rekenpunten

0 60 Meter

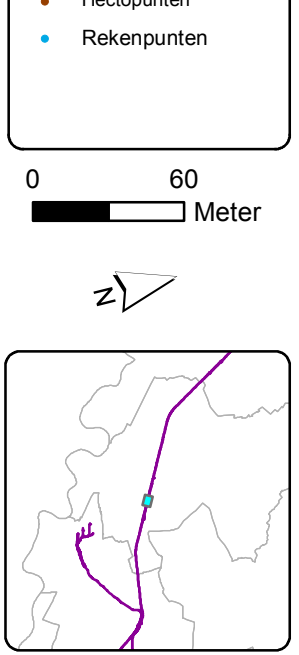

Geocode(s): 062__

Gemeente Echt-Susteren



Zie kaart 142

Legenda

- object >68 en <=70.5 dB
- Eindmelding <=65 dB
- Spoorlijn onderdeel leeg saneringsplan
- Zoekgebied categorie c sanering
- bestaande schermen
- zachte bodem

Bebouwing

hoogte

- < 5
- 5 - 8
- 8 - 11
- 11 - 15
- >15
- Hectopunten
- Rekenpunten

0 60 Meter

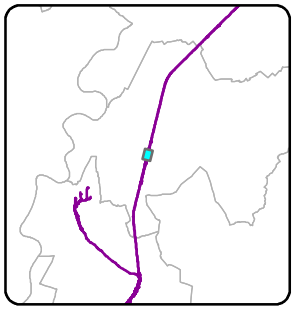

Geocode(s): 062__

Gemeente Echt-Susteren



Zie kaart 141

Zie kaart 143

dGmR

Legenda

- object >68 en <=70.5 dB
- Eindmelding <=65 dB
- Spoorlijn onderdeel leeg saneringsplan
- Zoekgebied categorie c sanering
- bestaande schermen
- zachte bodem

Bebouwing

hoogte

- < 5
- 5 - 8
- 8 - 11
- 11 - 15
- >15
- Hectopunten
- Rekenpunten

0 60 Meter

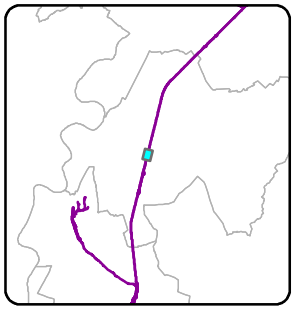

Geocode(s): 062__

Gemeente Echt-Susteren



Zie kaart 142

Zie kaart 144

Legenda

- object >68 en <=70.5 dB
- Eindmelding <=65 dB
- Spoorlijn onderdeel leeg saneringsplan
- Zoekgebied categorie c sanering
- bestaande schermen
- zachte bodem

Bebouwing

hoogte

- < 5
- 5 - 8
- 8 - 11
- 11 - 15
- >15
- Hectopunten
- Rekenpunten

0 60 Meter

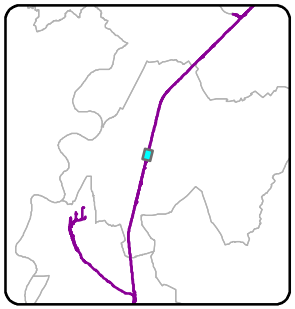



Zie kaart 143

Zie kaart 145

Legenda

- object >68 en <=70.5 dB
- Eindmelding <=65 dB
- Spoorlijn onderdeel leeg saneringsplan
- Zoekgebied categorie c sanering
- bestaande schermen
- zachte bodem

Bebouwing

hoogte

- < 5
- 5 - 8
- 8 - 11
- 11 - 15
- >15
- Hectopunten
- Rekenpunten

0 60 Meter

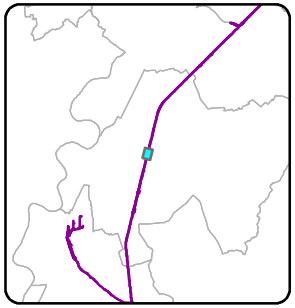

Geocode(s): 062__

Gemeente Echt-Susteren



Zie kaart 144

dGmR

Legenda

- object >68 en <=70.5 dB
- Eindmelding <=65 dB
- Spoorlijn onderdeel leeg saneringsplan
- Zoekgebied categorie c sanering
- bestaande schermen
- zachte bodem

Bebouwing

hoogte

- < 5
- 5 - 8
- 8 - 11
- 11 - 15
- >15
- Hectopunten
- Rekenpunten

0 60
Meter

N

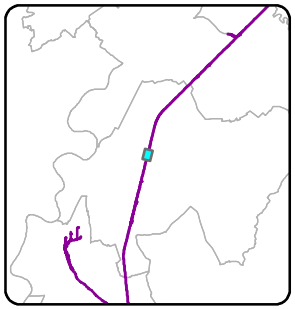

Geocode(s): 062__

Gemeente Echt-Susteren



Zie kaart 147

dGmR

Legenda

- object >68 en <=70.5 dB
- Eindmelding <=65 dB
- Spoorlijn onderdeel leeg saneringsplan
- Zoekgebied categorie c sanering
- bestaande schermen
- zachte bodem

Bebouwing

hoogte

- < 5
- 5 - 8
- 8 - 11
- 11 - 15
- >15
- Hectopunten
- Rekenpunten

0 60
Meter

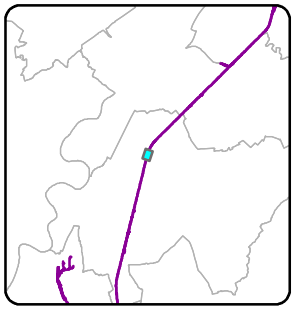

Geocode(s): 062__

Gemeente Echt-Susteren



Zie kaart 146

Zie kaart 148

Legenda

- object >68 en <=70.5 dB
- Eindmelding <=65 dB
- Spoorlijn onderdeel leeg saneringsplan
- Zoekgebied categorie c sanering
- bestaande schermen
- zachte bodem

Bebouwing

hoogte

- < 5
- 5 - 8
- 8 - 11
- 11 - 15
- >15
- Hectopunten
- Rekenpunten

0 60 Meter

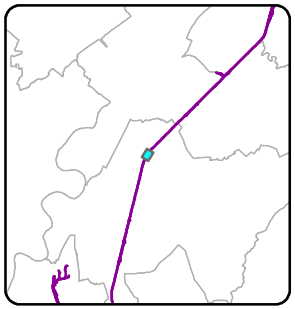

Geocode(s): 062__

Gemeente Echt-Susteren



Zie kaart 147

Zie kaart 149

dGmR

Legenda

- object >68 en <=70.5 dB
- Eindmelding <=65 dB
- Spoorlijn onderdeel leeg saneringsplan
- Zoekgebied categorie c sanering
- bestaande schermen
- zachte bodem

Bebouwing

hoogte

- < 5
- 5 - 8
- 8 - 11
- 11 - 15
- >15
- Hectopunten
- Rekenpunten

0 60
Meter

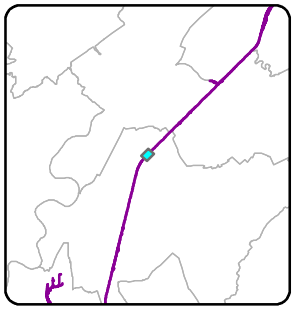

Geocode(s): 062__

Gemeente Echt-Susteren



dGmR

Legenda

- object >68 en <=70.5 dB
- Eindmelding <=65 dB
- Spoorlijn onderdeel leeg saneringsplan
- Zoekgebied categorie c sanering
- bestaande schermen
- zachte bodem

Bebouwing

hoogte

- < 5
- 5 - 8
- 8 - 11
- 11 - 15
- >15
- Hectopunten
- Rekenpunten

0 60
Meter

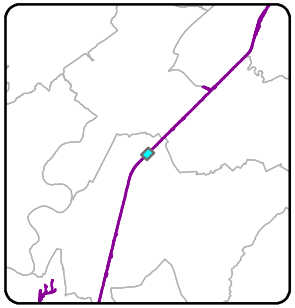

Zie kaart 148

Geocode(s): 062__

Gemeente Echt-Susteren



Legenda

- object >68 en <=70.5 dB
- Eindmelding <=65 dB
- Spoorlijn onderdeel leeg saneringsplan
- Zoekgebied categorie c sanering
- bestaande schermen
- zachte bodem

Bebouwing

hoogte

- < 5
- 5 - 8
- 8 - 11
- 11 - 15
- >15
- Hectopunten
- Rekenpunten

0 60 Meter

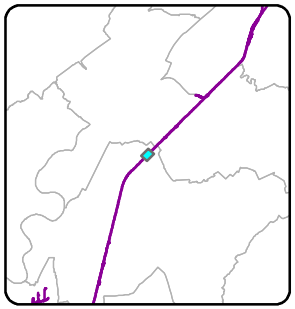

Geocode(s): 062__

Gemeente Echt-Susteren

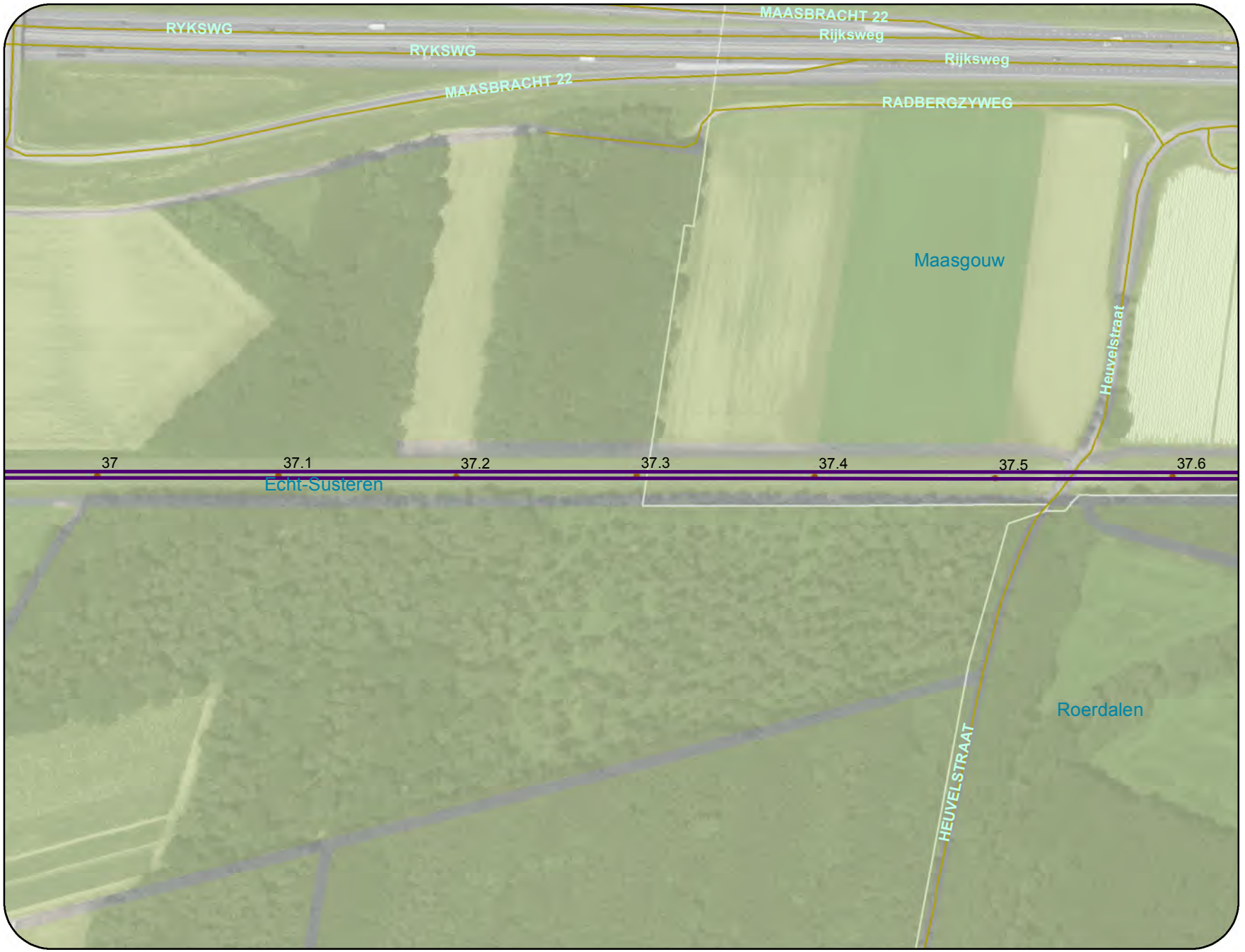

Zie kaart 152

dGmR

Legenda

- object >68 en <=70.5 dB
- Eindmelding <=65 dB
- Spoorlijn onderdeel leeg saneringsplan
- Zoekgebied categorie c sanering
- bestaande schermen
- zachte bodem

Bebouwing

hoogte

- < 5
- 5 - 8
- 8 - 11
- 11 - 15
- >15
- Hectopunten
- Rekenpunten

0 60 Meter

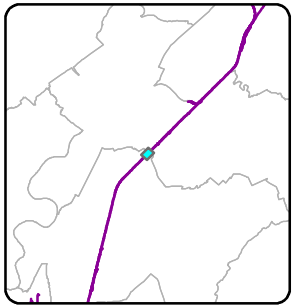

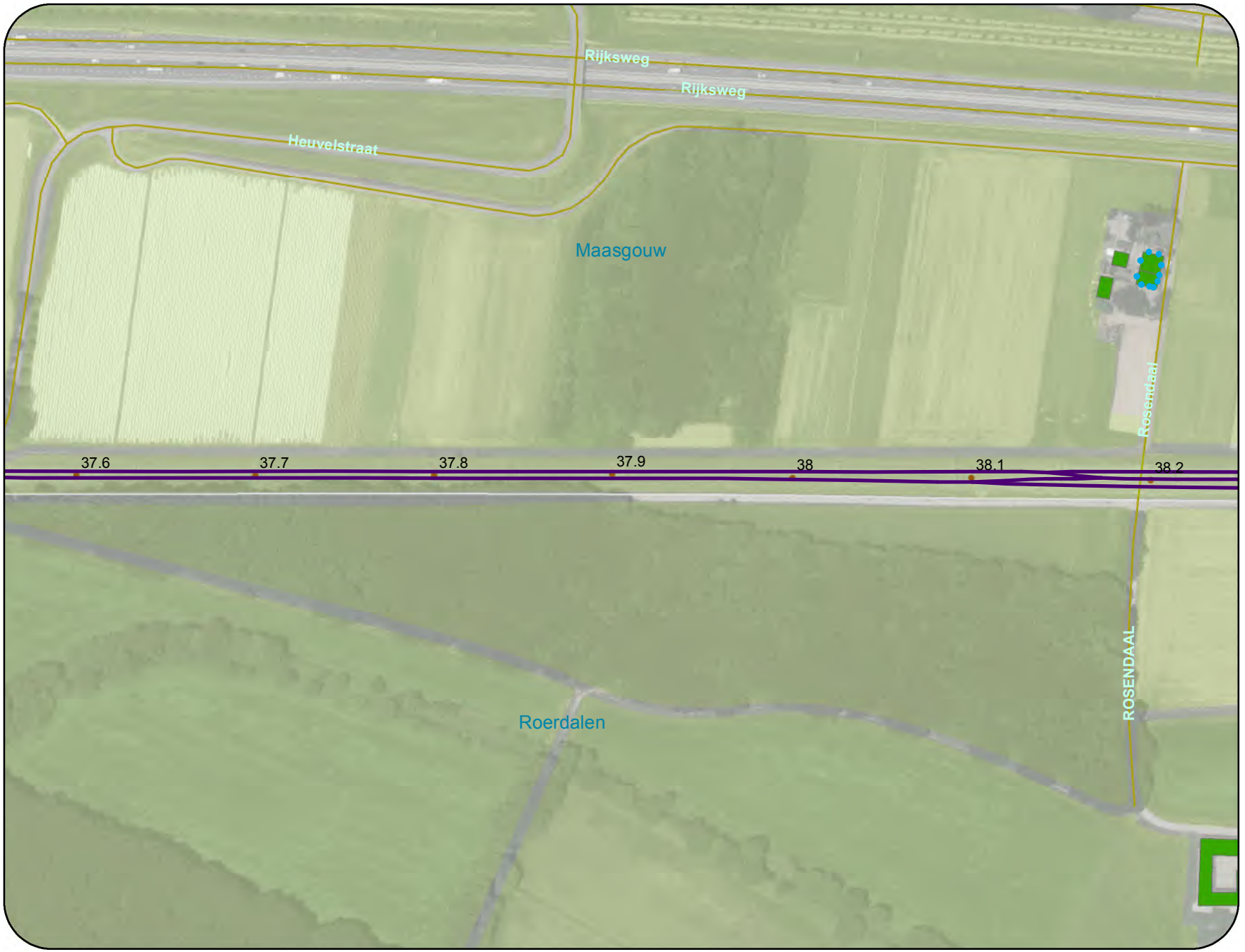

Zie kaart 151

Zie kaart 153

Legenda

- object >68 en <=70.5 dB
- Eindmelding <=65 dB
- Spoorlijn onderdeel leeg saneringsplan
- Zoekgebied categorie c sanering
- bestaande schermen
- zachte bodem

Bebouwing

hoogte

- < 5
- 5 - 8
- 8 - 11
- 11 - 15
- >15
- Hectopunten
- Rekenpunten

0 60 Meter

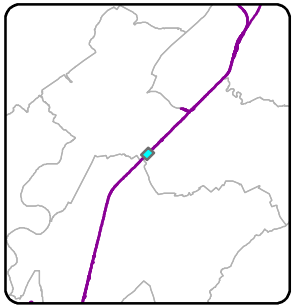

Geocode(s): 062__

Gemeente Maasgouw



Zie kaart 152

dGmR

Legenda

- object >68 en <=70.5 dB
- Eindmelding <=65 dB
- Spoorlijn onderdeel leeg saneringsplan
- Zoekgebied categorie c sanering
- bestaande schermen
- zachte bodem

Bebouwing

hoogte

- < 5
- 5 - 8
- 8 - 11
- 11 - 15
- >15
- Hectopunten
- Rekenpunten

0 60 Meter

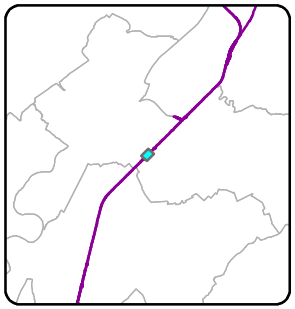

Geocode(s): 062__

Gemeente Maasgouw

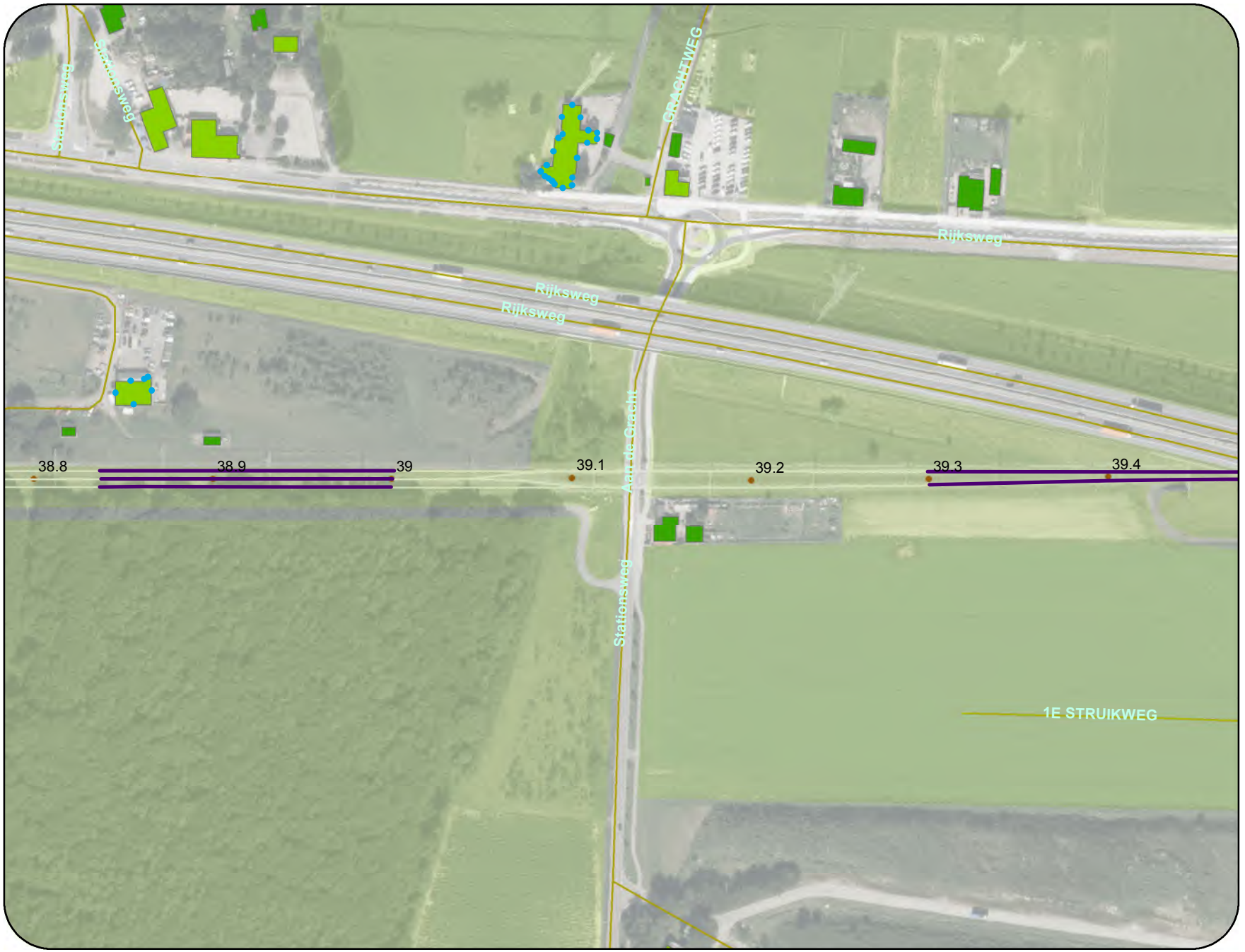

dGmR

Legenda

- object >68 en <=70.5 dB
- Eindmelding <=65 dB
- Spoorlijn onderdeel leeg saneringsplan
- Zoekgebied categorie c sanering
- bestaande schermen
- zachte bodem

Bebouwing

hoogte

- < 5
- 5 - 8
- 8 - 11
- 11 - 15
- >15
- Hectopunten
- Rekenpunten

0 60 Meter

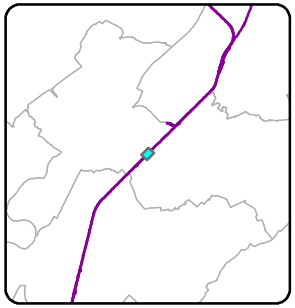

Geocode(s): 062__

Gemeente Maasgouw



Zie kaart 156

dGmR

Legenda

- object >68 en <=70.5 dB
- Eindmelding <=65 dB
- Spoorlijn onderdeel leeg saneringsplan
- Zoekgebied categorie c sanering
- bestaande schermen
- zachte bodem

Bebouwing

hoogte

- < 5
- 5 - 8
- 8 - 11
- 11 - 15
- >15
- Hectopunten
- Rekenpunten

0 60 Meter

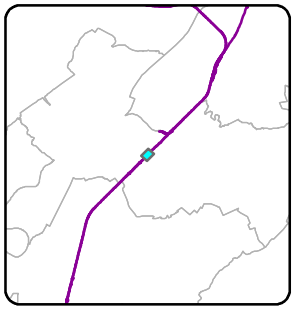



Zie kaart 155

dGmR

Legenda

- object >68 en <=70.5 dB
- Eindmelding <=65 dB
- Spoorlijn onderdeel leeg saneringsplan
- Zoekgebied categorie c sanering
- bestaande schermen
- zachte bodem

Bebouwing

hoogte

- < 5
- 5 - 8
- 8 - 11
- 11 - 15
- >15
- Hectopunten
- Rekenpunten

0 60 Meter

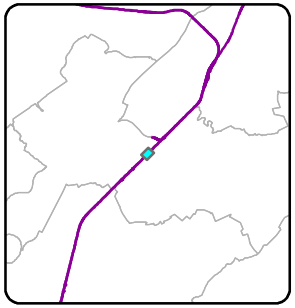

Geocode(s): 062__

Gemeente Maasgouw

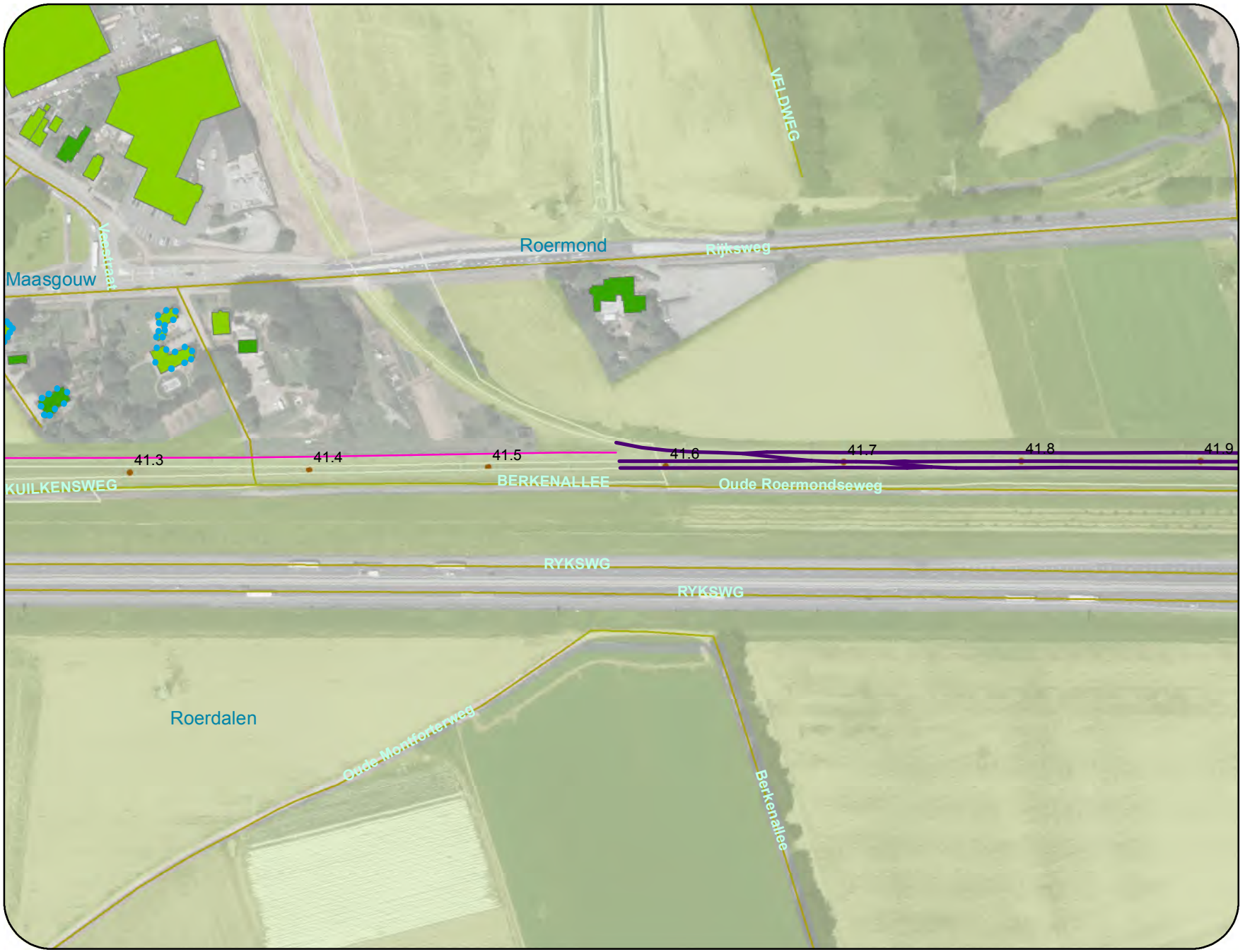

dGmR

Legenda

- object >68 en <=70.5 dB
- Eindmelding <=65 dB
- Spoorlijn onderdeel leeg saneringsplan
- Zoekgebied categorie c sanering
- bestaande schermen
- zachte bodem

Bebouwing

hoogte

- < 5
- 5 - 8
- 8 - 11
- 11 - 15
- >15
- Hectopunten
- Rekenpunten

0 60
Meter

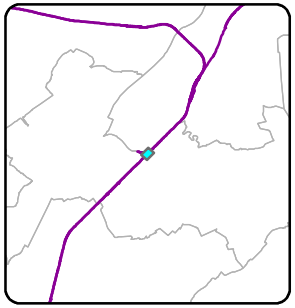

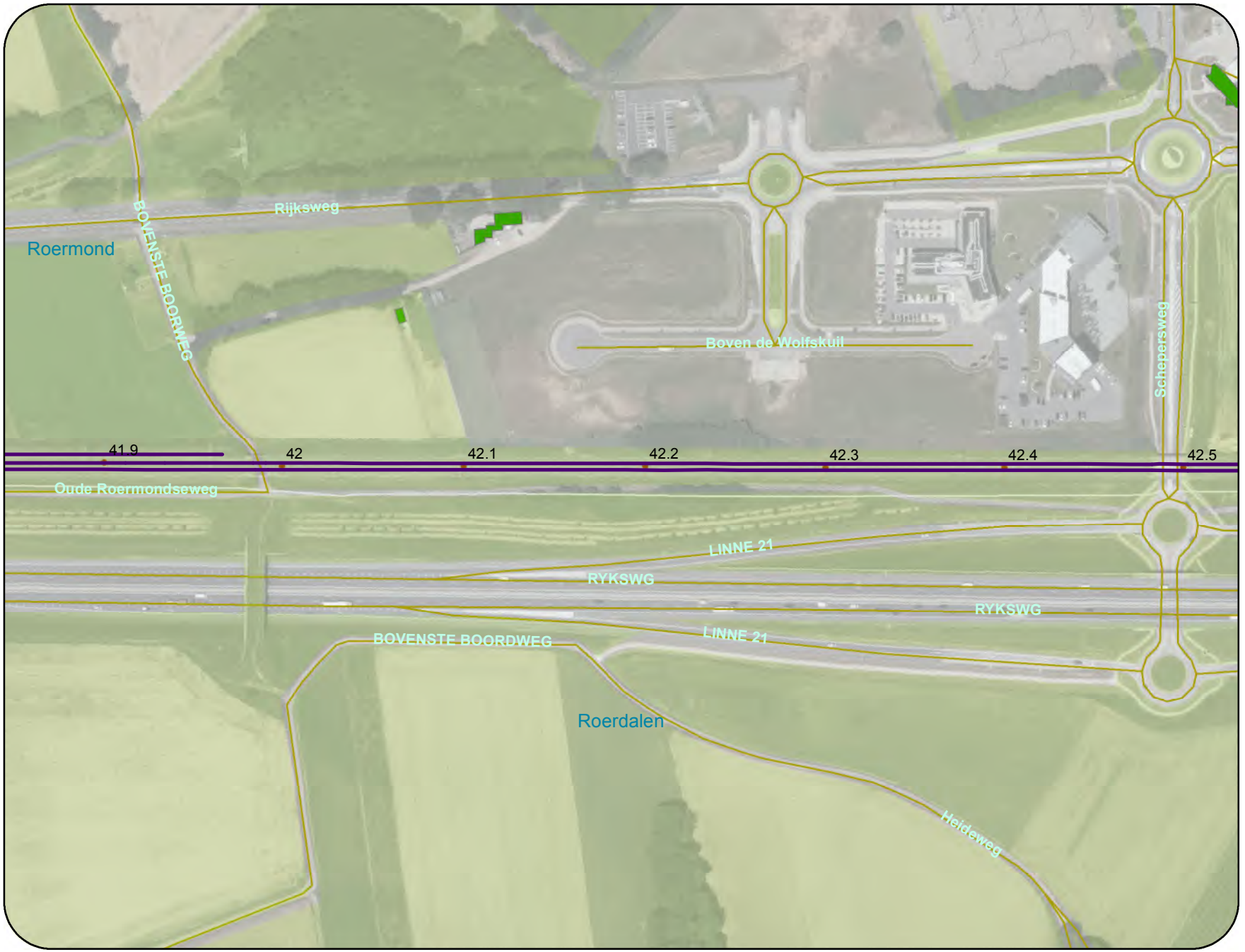

Zie kaart 159

dGmR

Legenda

- object >68 en <=70.5 dB
- Eindmelding <=65 dB
- Spoorlijn onderdeel leeg saneringsplan
- Zoekgebied categorie c sanering
- bestaande schermen
- zachte bodem

Bebouwing

hoogte

- < 5
- 5 - 8
- 8 - 11
- 11 - 15
- >15
- Hectopunten
- Rekenpunten

0 60 Meter

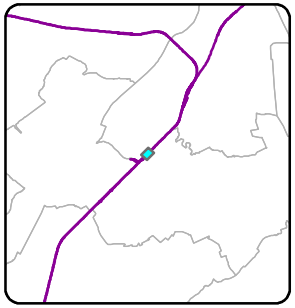

Geocode(s): 062__

Gemeente Roermond



Zie kaart 158

dGmR

Legenda

- object >68 en <=70.5 dB
- Eindmelding <=65 dB
- Spoorlijn onderdeel leeg saneringsplan
- Zoekgebied categorie c sanering
- bestaande schermen
- zachte bodem

Bebouwing

hoogte

- < 5
- 5 - 8
- 8 - 11
- 11 - 15
- >15
- Hectopunten
- Rekenpunten

0 60 Meter

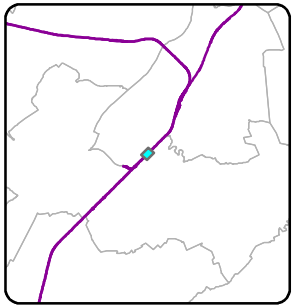

Geocode(s): 062__

Gemeente Roermond

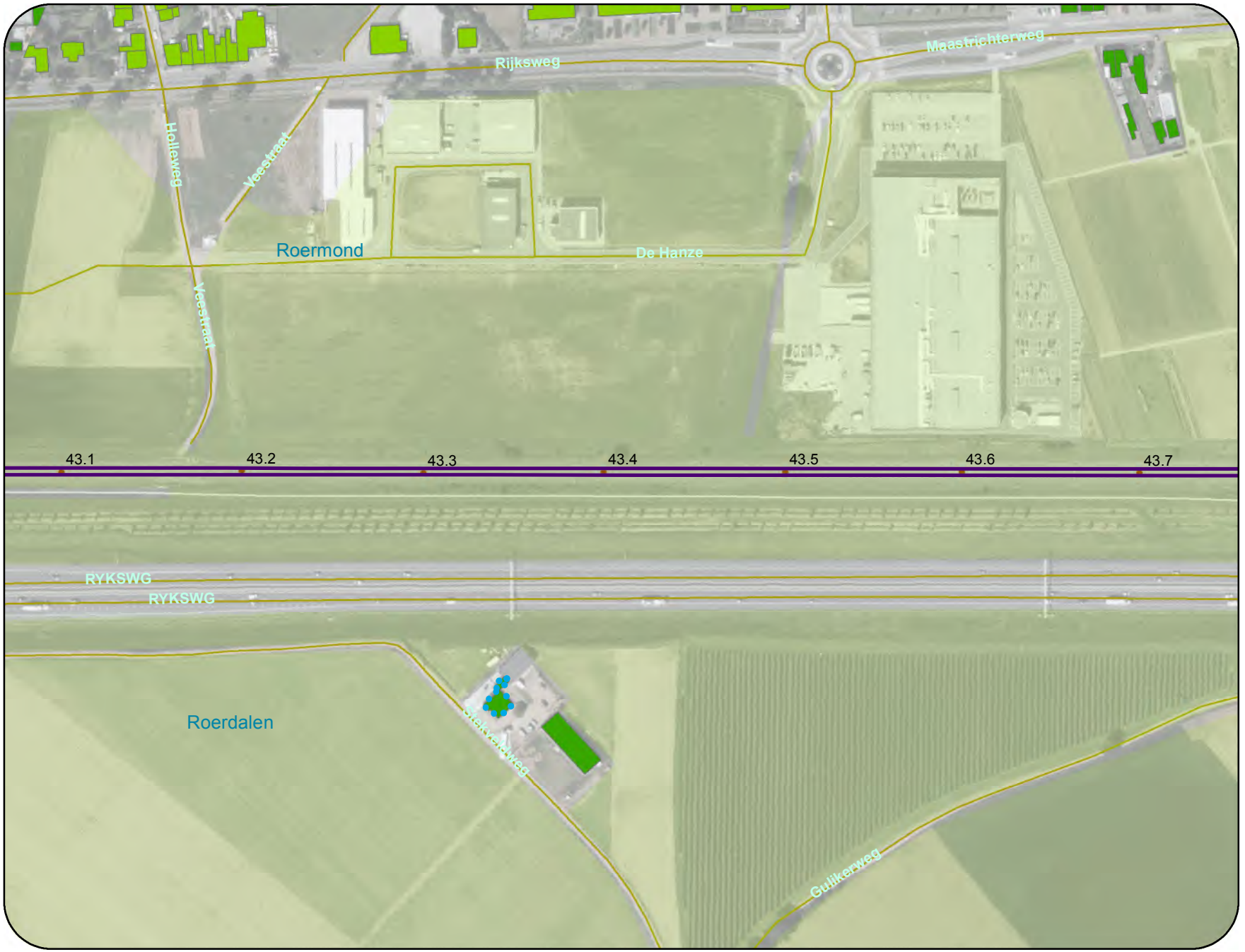

dGmR

Legenda

- object >68 en <=70.5 dB
- Eindmelding <=65 dB
- Spoorlijn onderdeel leeg saneringsplan
- Zoekgebied categorie c sanering
- bestaande schermen
- zachte bodem

Bebouwing

hoogte

- < 5
- 5 - 8
- 8 - 11
- 11 - 15
- >15
- Hectopunten
- Rekenpunten

Zie kaart 161

0 60 Meter

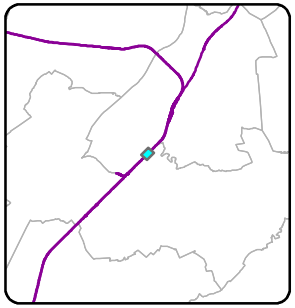

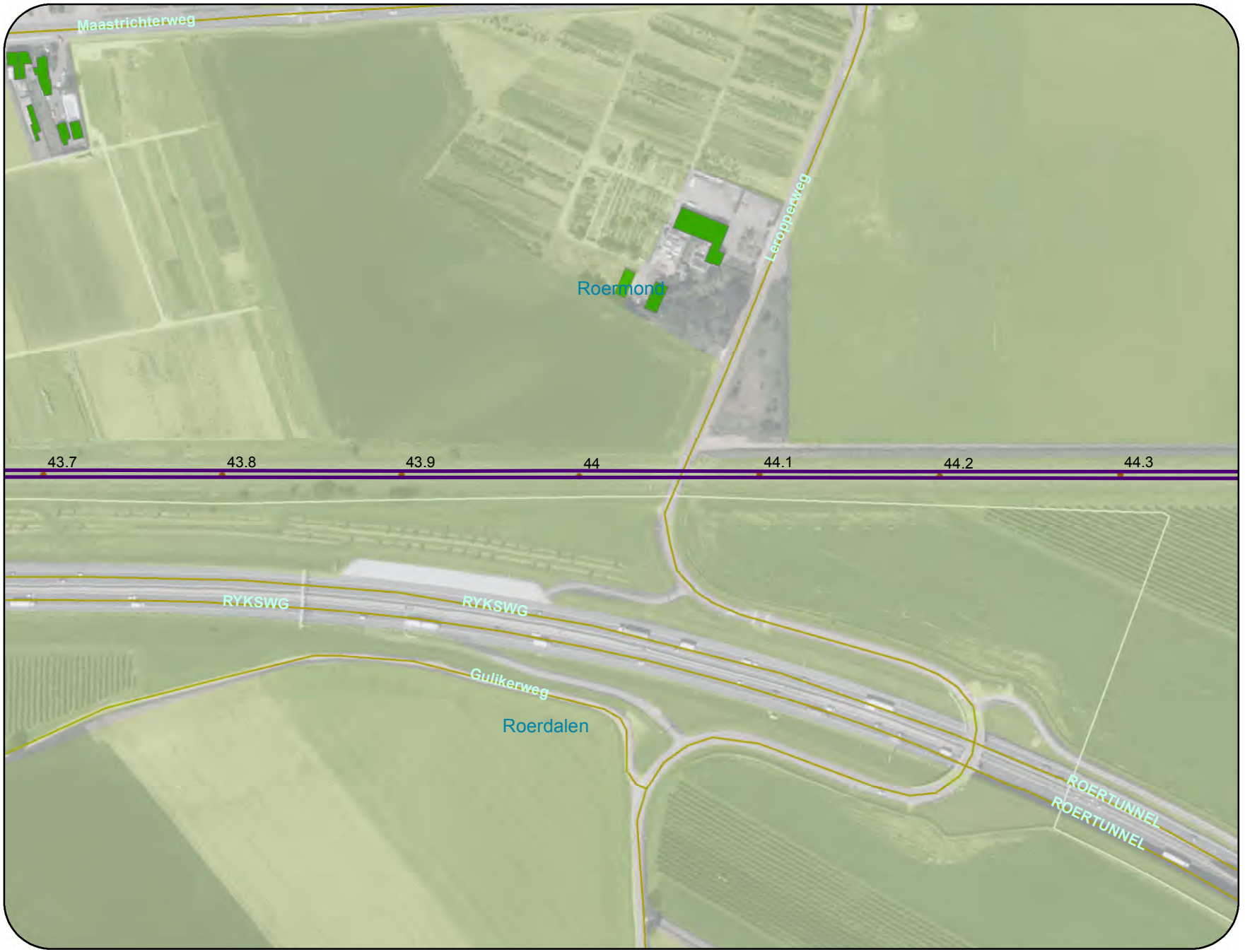

Zie kaart 160

Zie kaart 162

dGmR

Legenda

- object >68 en <=70.5 dB
- Eindmelding <=65 dB
- Spoorlijn onderdeel leeg saneringsplan
- Zoekgebied categorie c sanering
- bestaande schermen
- zachte bodem

Bebouwing

hoogte

- < 5
- 5 - 8
- 8 - 11
- 11 - 15
- >15
- Hectopunten
- Rekenpunten

0 60 Meter

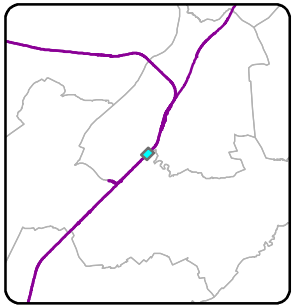

Geocode(s): 062__

Gemeente Roermond



Zie kaart 161

Zie kaart 163

dGmR

Legenda

- object >68 en <=70.5 dB
- Eindmelding <=65 dB
- Spoorlijn onderdeel leeg saneringsplan
- Zoekgebied categorie c sanering
- bestaande schermen
- zachte bodem

Bebouwing

hoogte

- < 5
- 5 - 8
- 8 - 11
- 11 - 15
- >15
- Hectopunten
- Rekenpunten

0 60 Meter

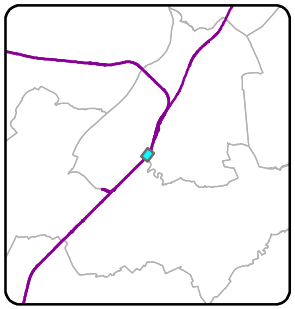

Geocode(s): 062__

Gemeente Roermond



Zie kaart 162

dGmR

Legenda

- object >68 en <=70.5 dB
- Eindmelding <=65 dB
- Spoorlijn onderdeel leeg saneringsplan
- Zoekgebied categorie c sanering
- bestaande schermen
- zachte bodem

Bebouwing

hoogte

- < 5
- 5 - 8
- 8 - 11
- 11 - 15
- >15
- Hectopunten
- Rekenpunten

0 60 Meter

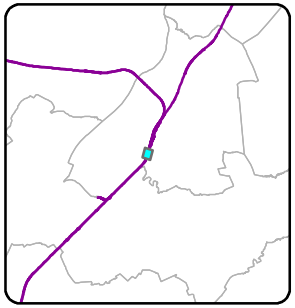

Geocode(s): 062__

Gemeente Roermond

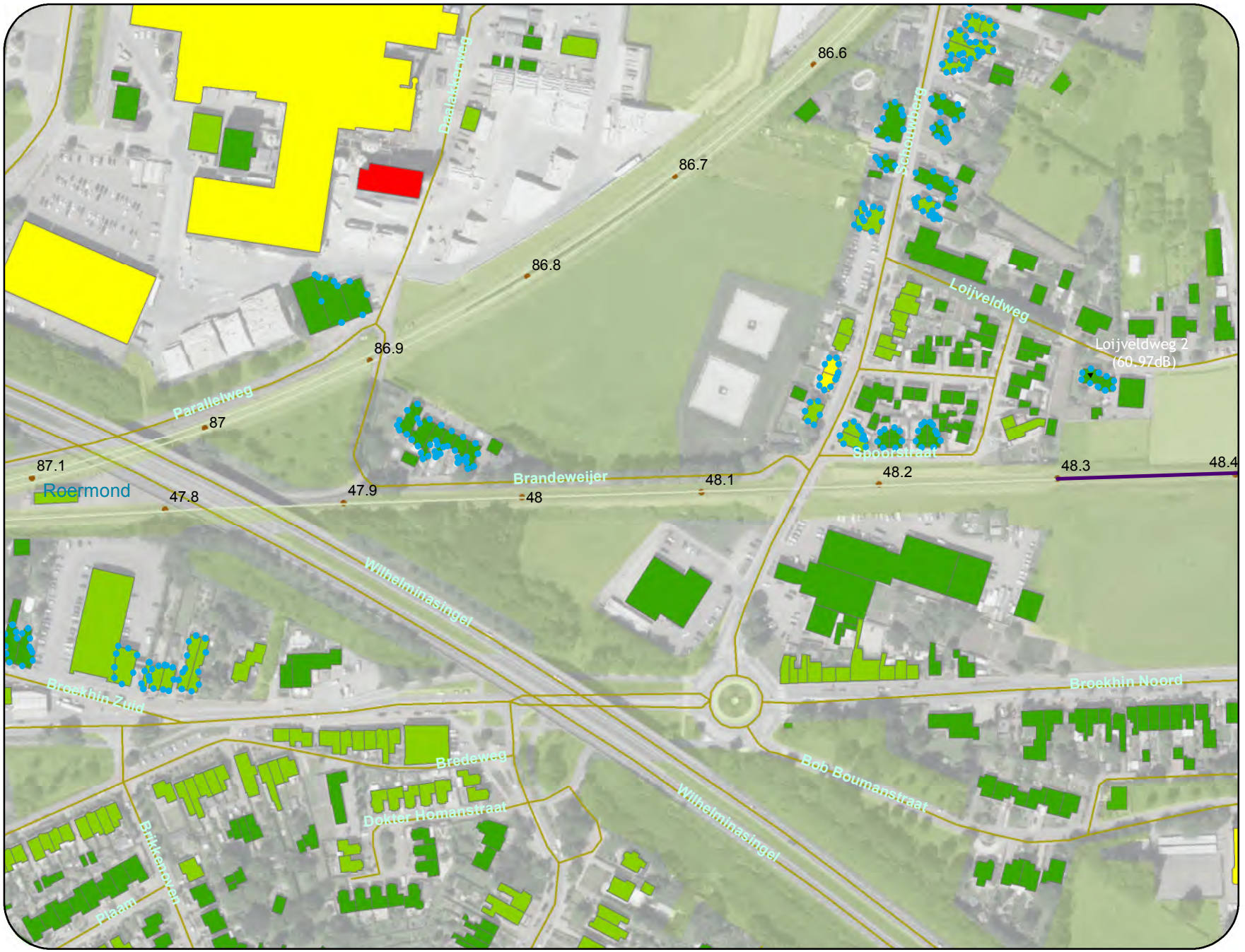

Zie kaart 165

Legenda

- object >68 en <=70.5 dB
- Eindmelding <=65 dB
- Spoorlijn onderdeel leeg saneringsplan
- Zoekgebied categorie c sanering
- bestaande schermen
- zachte bodem

Bebouwing

hoogte

- < 5
- 5 - 8
- 8 - 11
- 11 - 15
- >15
- Hectopunten
- Rekenpunten

0 60
Meter

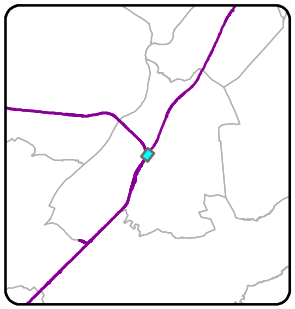



Zie kaart 164

Zie kaart 166

dGmR

Legenda

- object >68 en <=70.5 dB
- Eindmelding <=65 dB
- Spoorlijn onderdeel leeg saneringsplan
- Zoekgebied categorie c sanering
- bestaande schermen
- zachte bodem

Bebouwing

hoogte

- < 5
- 5 - 8
- 8 - 11
- 11 - 15
- >15
- Hectopunten
- Rekenpunten

0 60 Meter

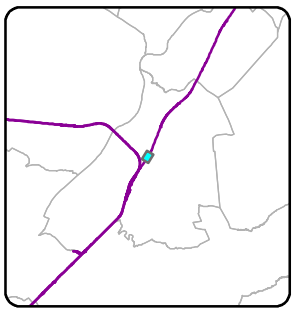

Geocode(s): 060__

Gemeente Roermond



Zie kaart 165

Zie kaart 167

dGmR

Legenda

- object >68 en <=70.5 dB
- Eindmelding <=65 dB
- Spoorlijn onderdeel leeg saneringsplan
- Zoekgebied categorie c sanering
- bestaande schermen
- zachte bodem

Bebouwing

hoogte

- < 5
- 5 - 8
- 8 - 11
- 11 - 15
- >15
- Hectopunten
- Rekenpunten

0 60 Meter

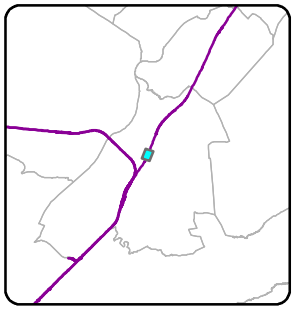

Geocode(s): 060__

Gemeente Roermond



Zie kaart 166

Zie kaart 168

dGmR

Legenda

- object >68 en <=70.5 dB
- Eindmelding <=65 dB
- Spoorlijn onderdeel leeg saneringsplan
- Zoekgebied categorie c sanering
- bestaande schermen
- zachte bodem

Bebouwing

hoogte

- < 5
- 5 - 8
- 8 - 11
- 11 - 15
- >15
- Hectopunten
- Rekenpunten

0 60 Meter

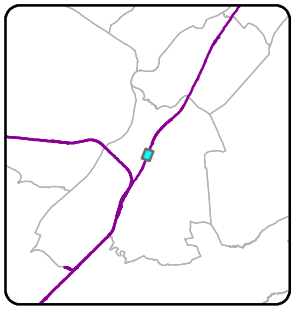

Geocode(s): 060__

Gemeente Roermond

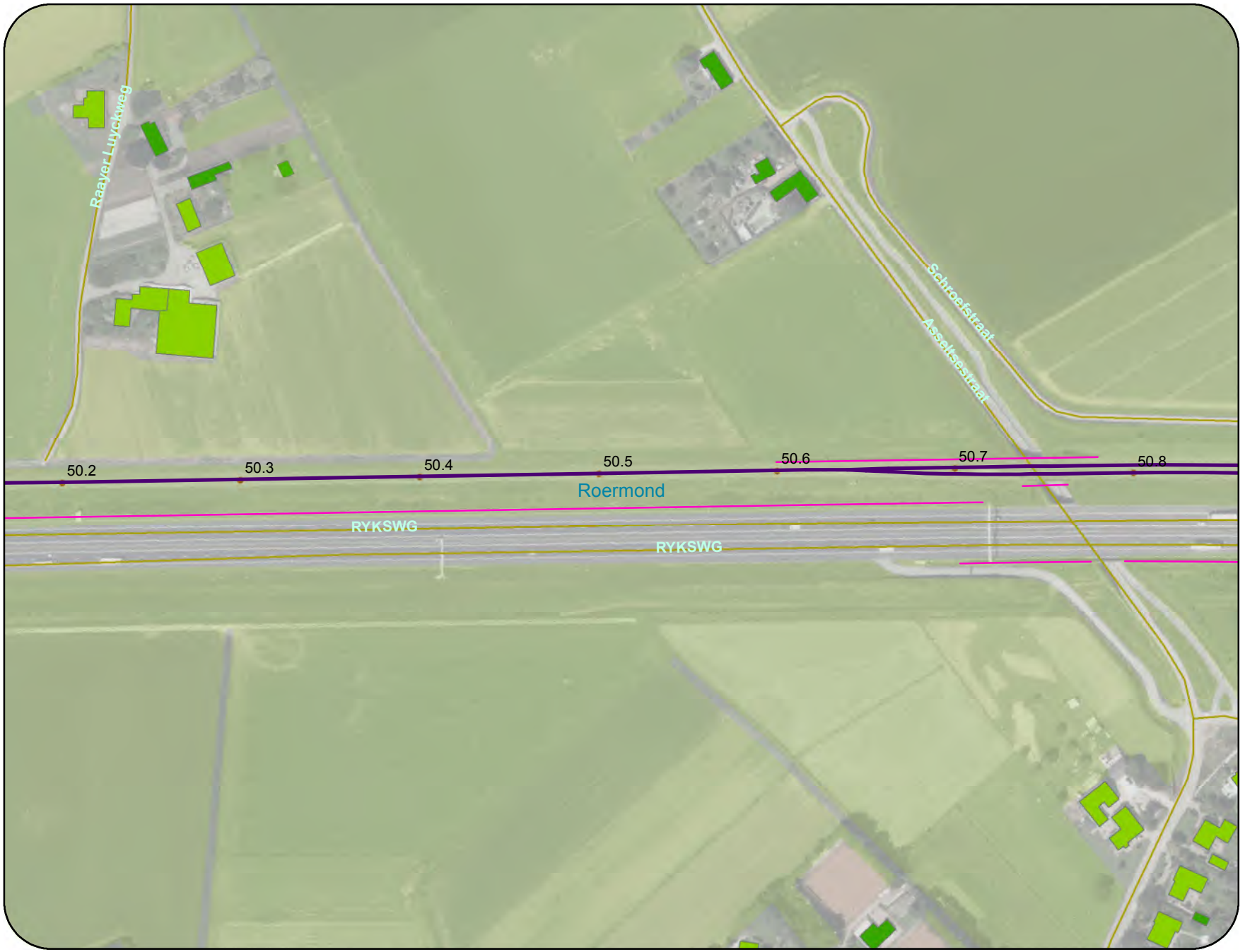

Zie kaart 167

Zie kaart 169

Legenda

- object >68 en <=70.5 dB
- Eindmelding <=65 dB
- Spoorlijn onderdeel leeg saneringsplan
- Zoekgebied categorie c sanering
- bestaande schermen
- zachte bodem

Bebouwing

hoogte

- < 5
- 5 - 8
- 8 - 11
- 11 - 15
- >15
- Hectopunten
- Rekenpunten

0 60 Meter

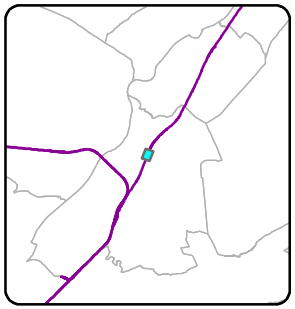

Geocode(s): 060__

Gemeente Roermond

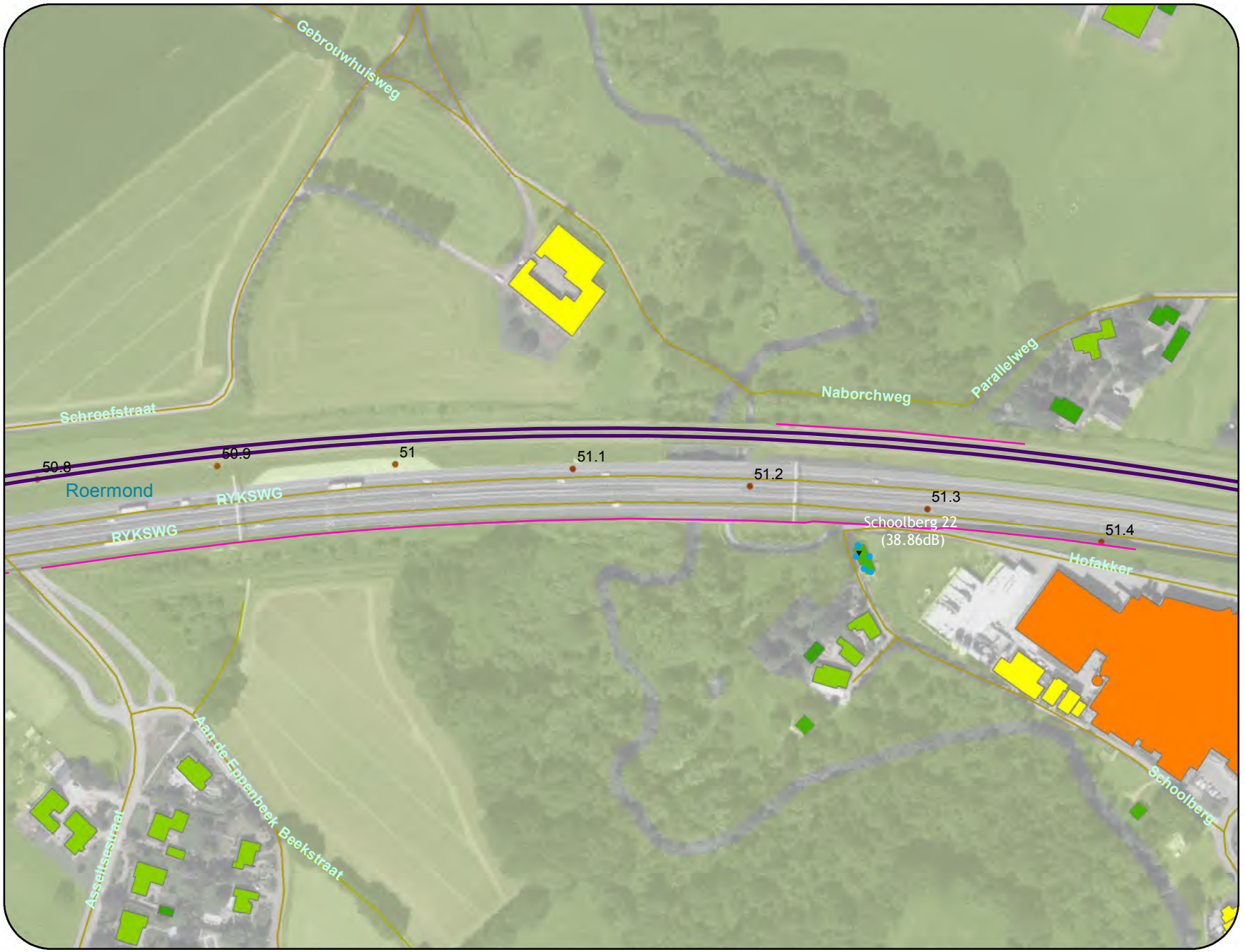

Zie kaart 168

Zie kaart 170

dGmR

Legenda

- object >68 en <=70.5 dB
- Eindmelding <=65 dB
- Spoorlijn onderdeel leeg saneringsplan
- Zoekgebied categorie c sanering
- bestaande schermen
- zachte bodem

Bebouwing

hoogte

- < 5
- 5 - 8
- 8 - 11
- 11 - 15
- >15
- Hectopunten
- Rekenpunten

0 60 Meter

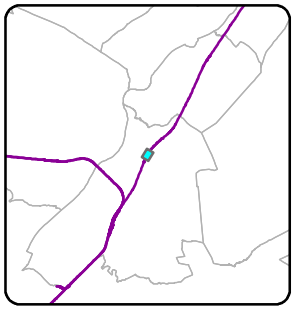

Geocode(s): 060__

Gemeente Roermond



Zie kaart 169

Zie kaart 171

dGmR

Legenda

- object >68 en <=70.5 dB
- Eindmelding <=65 dB
- Spoorlijn onderdeel leeg saneringsplan
- Zoekgebied categorie c sanering
- bestaande schermen
- zachte bodem

Bebouwing

hoogte

- < 5
- 5 - 8
- 8 - 11
- 11 - 15
- >15
- Hectopunten
- Rekenpunten

0 60 Meter

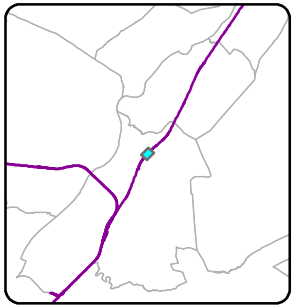

Geocode(s): 060__

Gemeente Roermond

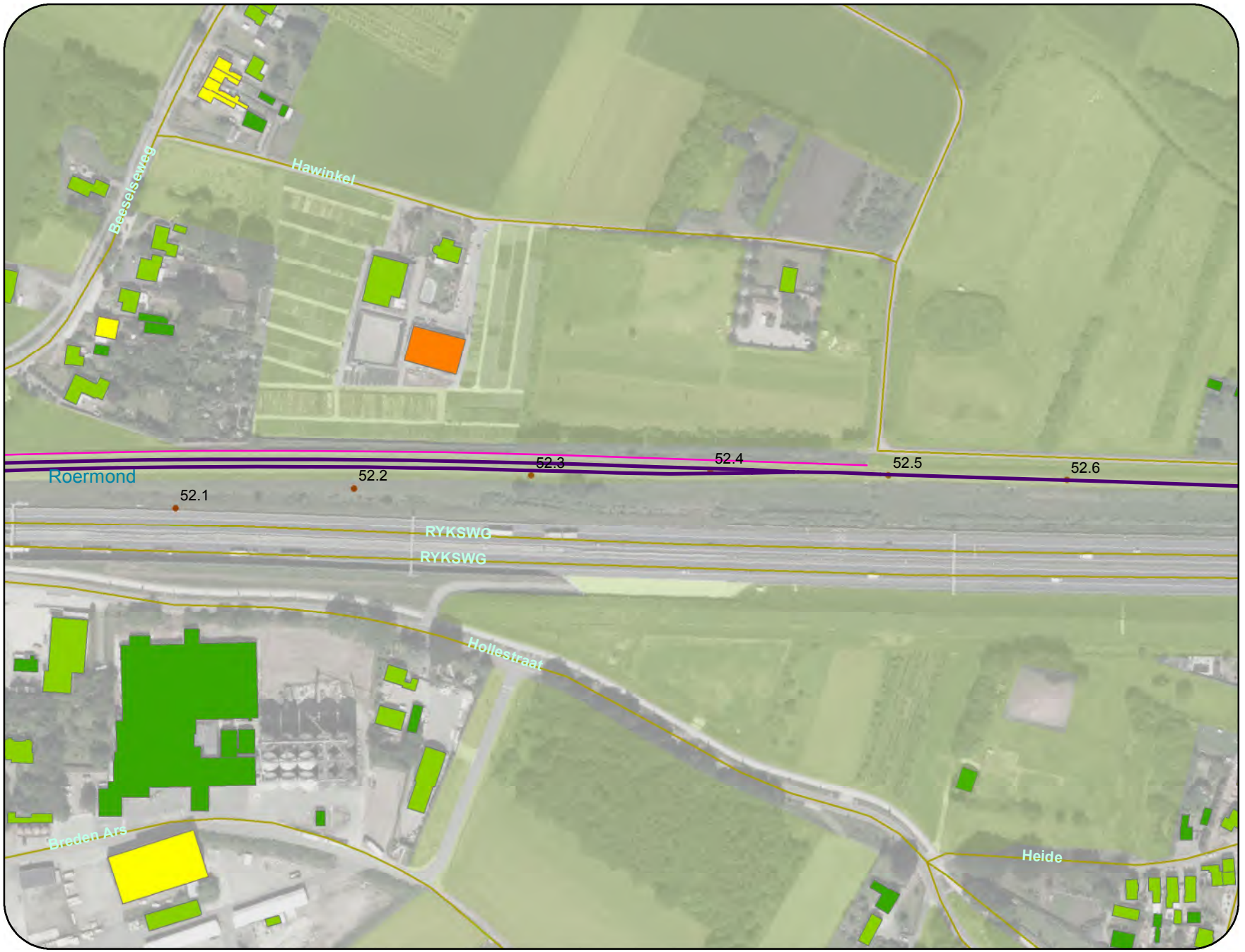

Zie kaart 170

Zie kaart 172

dGmR

Legenda

- object >68 en <=70.5 dB
- Eindmelding <=65 dB
- Spoorlijn onderdeel leeg saneringsplan
- Zoekgebied categorie c sanering
- bestaande schermen
- zachte bodem

Bebouwing

hoogte

- < 5
- 5 - 8
- 8 - 11
- 11 - 15
- >15
- Hectopunten
- Rekenpunten

0 60 Meter

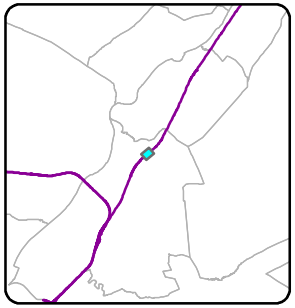

Geocode(s): 060__

Gemeente Roermond

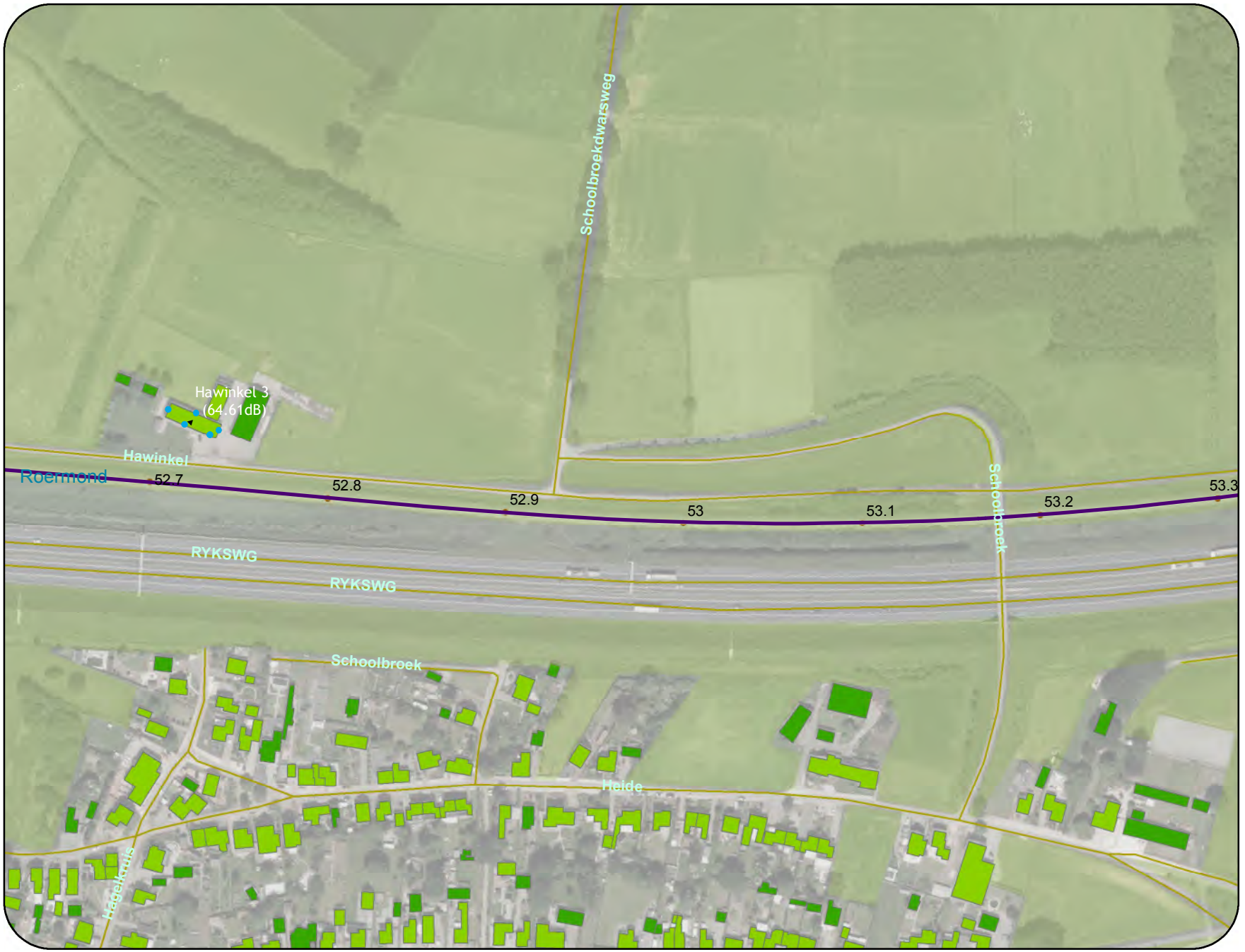

Zie kaart 171

Zie kaart 173

dGmR

Legenda

- object >68 en <=70.5 dB
- Eindmelding <=65 dB
- Spoorlijn onderdeel leeg saneringsplan
- Zoekgebied categorie c sanering
- bestaande schermen
- zachte bodem

Bebouwing

hoogte

- < 5
- 5 - 8
- 8 - 11
- 11 - 15
- >15
- Hectopunten
- Rekenpunten

0 60 Meter

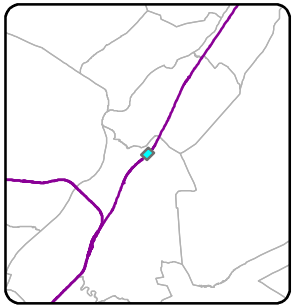

Geocode(s): 060__

Gemeente Roermond



Zie kaart 172

Zie kaart 174

dGmR

Legenda

- object >68 en <=70.5 dB
- Eindmelding <=65 dB
- Spoorlijn onderdeel leeg saneringsplan
- Zoekgebied categorie c sanering
- bestaande schermen
- zachte bodem

Bebouwing

hoogte

- < 5
- 5 - 8
- 8 - 11
- 11 - 15
- >15
- Hectopunten
- Rekenpunten

0 60 Meter

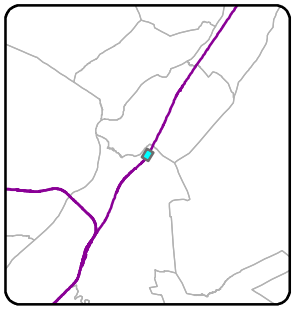

Geocode(s): 060__

Gemeente Roermond



Zie kaart 173

dGmR

Legenda

- object >68 en <=70.5 dB
- Eindmelding <=65 dB
- Spoorlijn onderdeel leeg saneringsplan
- Zoekgebied categorie c sanering
- bestaande schermen
- zachte bodem

Bebouwing

hoogte

- < 5
- 5 - 8
- 8 - 11
- 11 - 15
- >15
- Hectopunten
- Rekenpunten

0 60
Meter

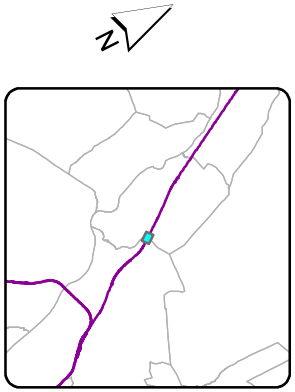

Geocode(s): 060__

Gemeente Roermond



Zie kaart 176

dGmR

Legenda

- object >68 en <=70.5 dB
- Eindmelding <=65 dB
- Spoorlijn onderdeel leeg saneringsplan
- Zoekgebied categorie c sanering
- bestaande schermen
- zachte bodem

Bebouwing

hoogte

- < 5
- 5 - 8
- 8 - 11
- 11 - 15
- >15
- Hectopunten
- Rekenpunten

0 60 Meter

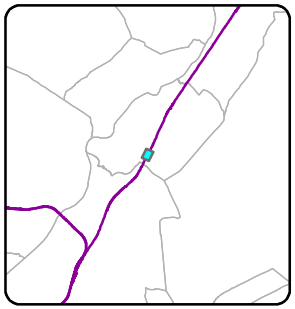

Geocode(s): 060__

Gemeente Beesel

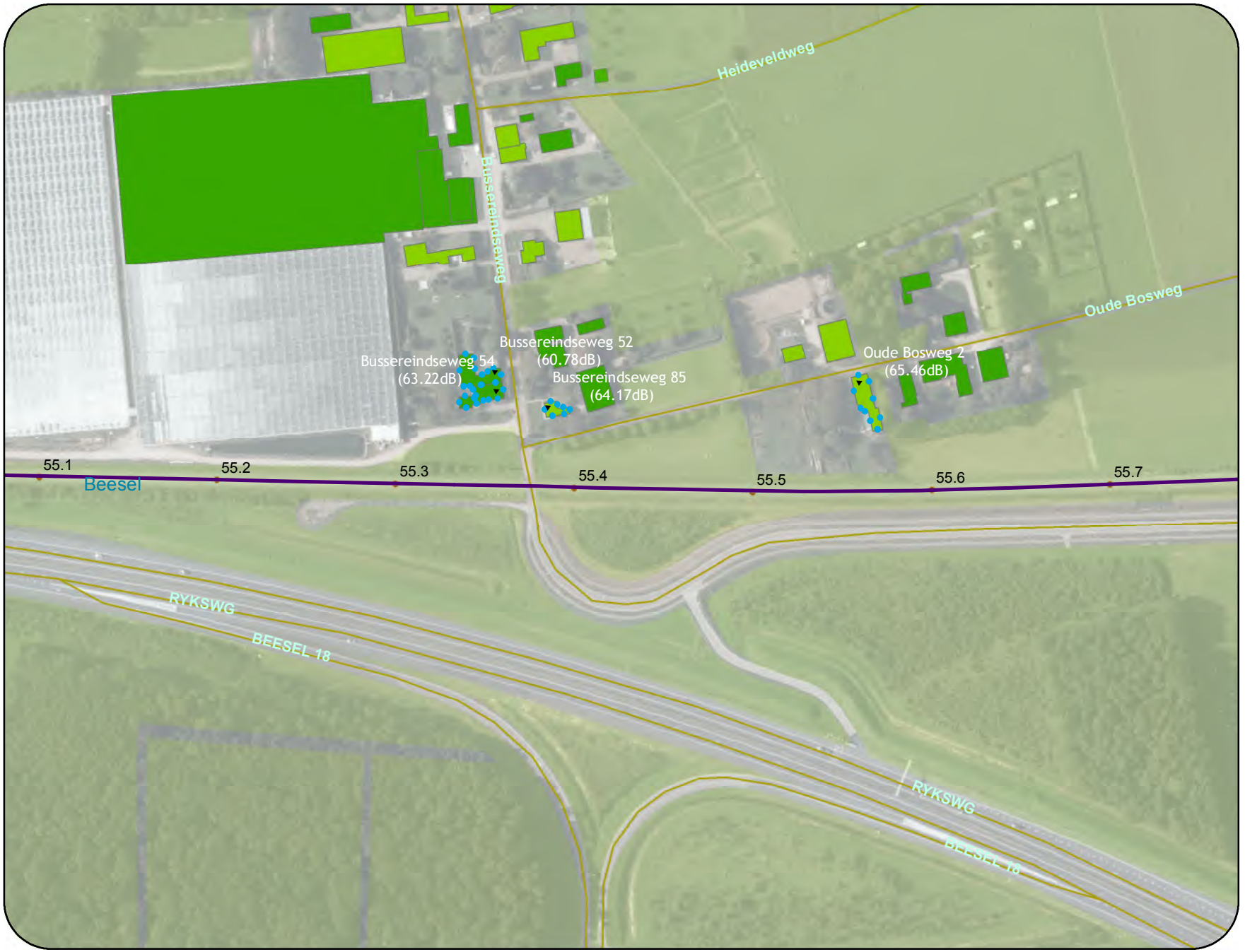

Zie kaart 175

Zie kaart 177

Legenda

- object >68 en <=70.5 dB
- Eindmelding <=65 dB
- Spoorlijn onderdeel leeg saneringsplan
- Zoekgebied categorie c sanering
- bestaande schermen
- zachte bodem

Bebouwing

hoogte

- < 5
- 5 - 8
- 8 - 11
- 11 - 15
- >15
- Hectopunten
- Rekenpunten

0 60 Meter

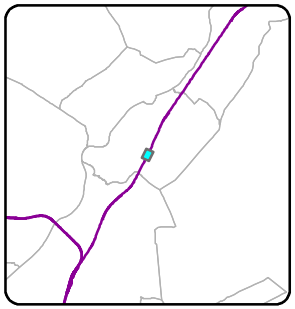

Geocode(s): 060__

Gemeente Beesel

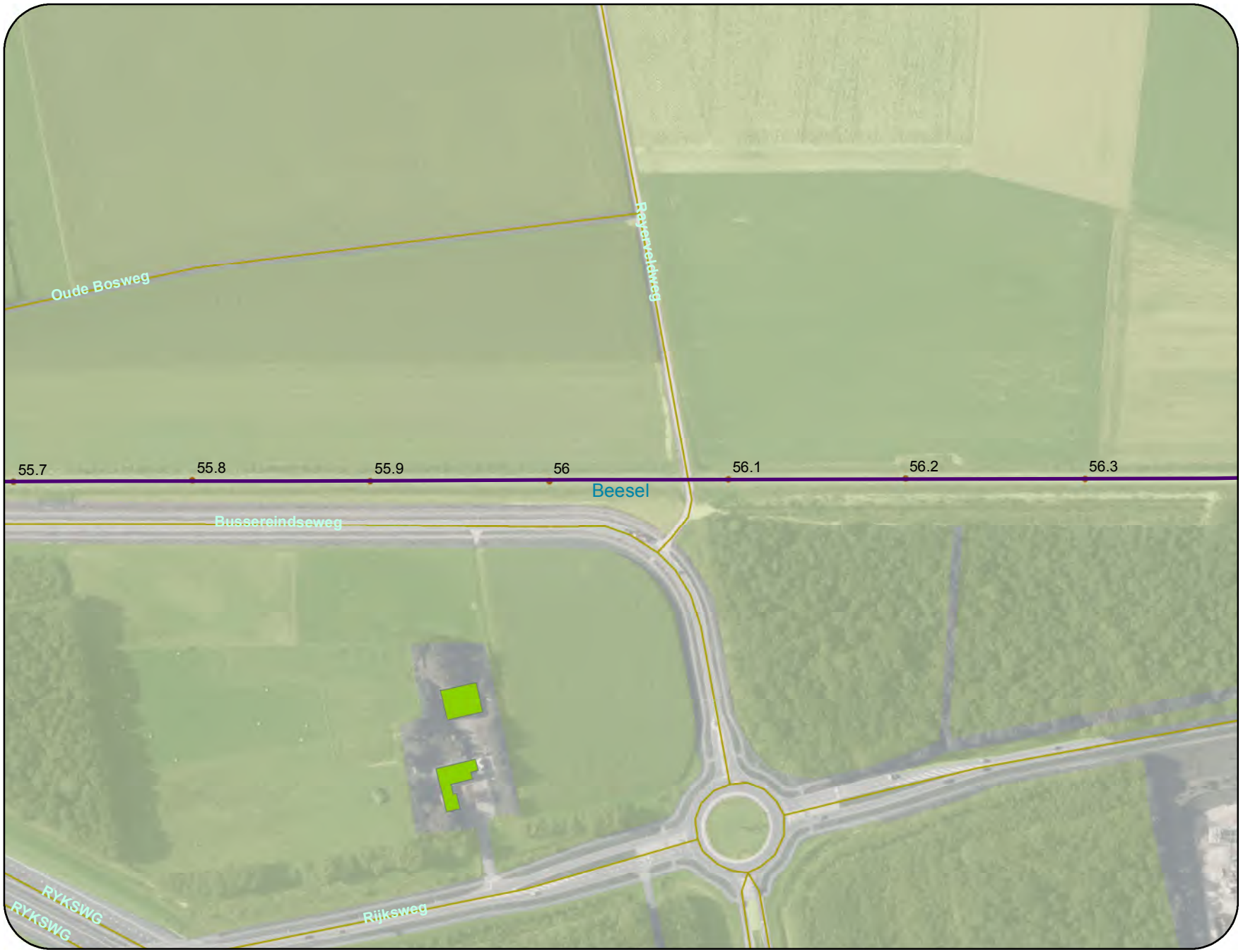

Zie kaart 176

Zie kaart 178

dGmR

Legenda

- object >68 en <=70.5 dB
- Eindmelding <=65 dB
- Spoorlijn onderdeel leeg saneringsplan
- Zoekgebied categorie c sanering
- bestaande schermen
- zachte bodem

Bebouwing

hoogte

- < 5
- 5 - 8
- 8 - 11
- 11 - 15
- >15
- Hectopunten
- Rekenpunten

0 60 Meter

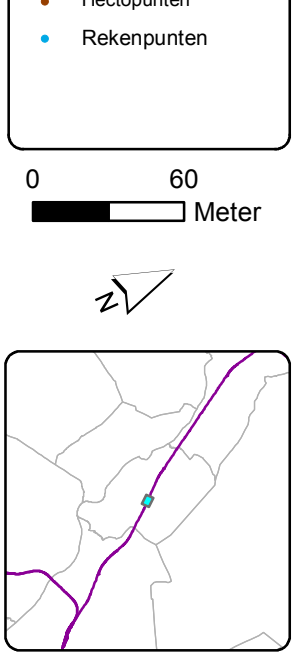

Geocode(s): 060__

Gemeente Beesel

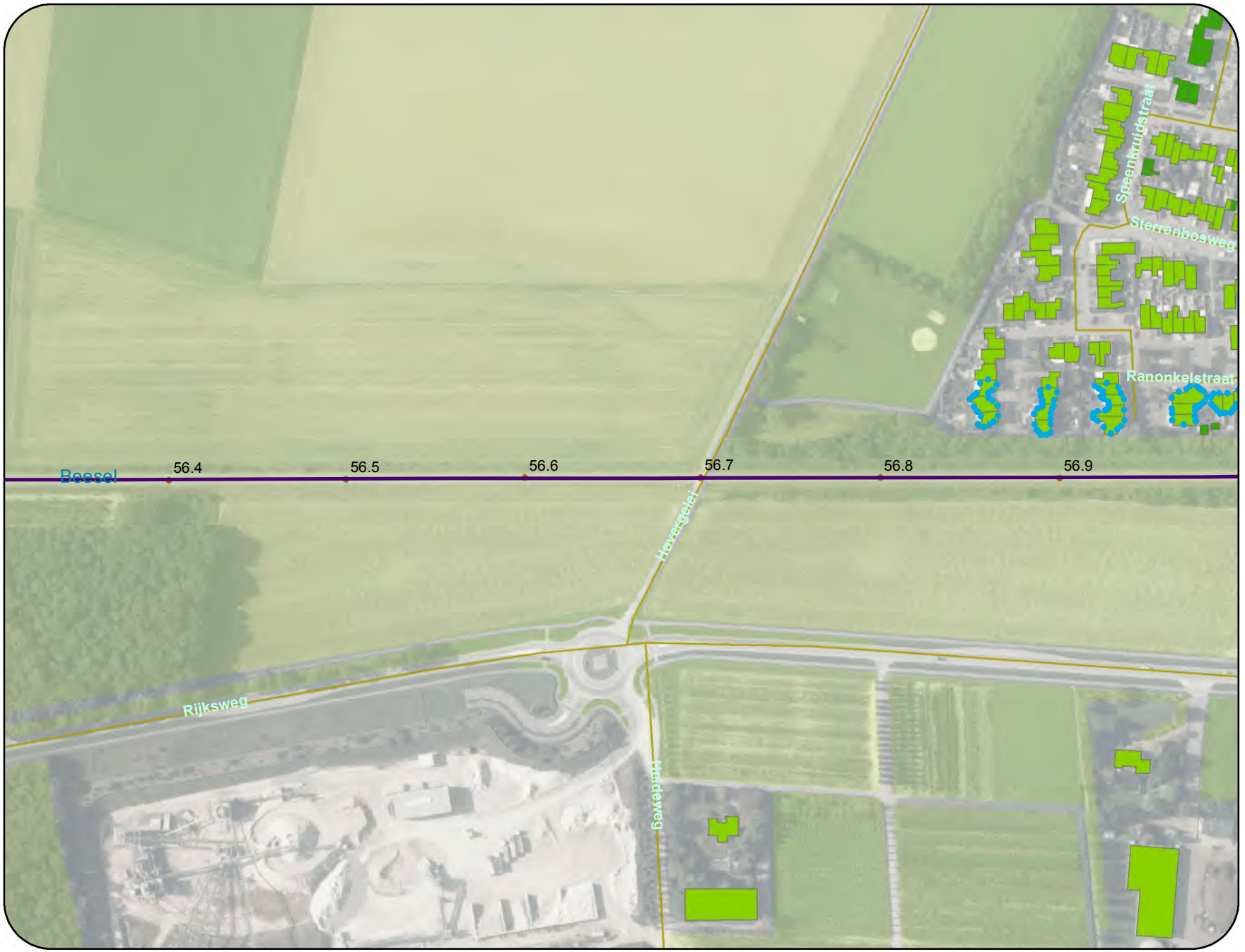

dGmR

Legenda

- object >68 en <=70.5 dB
- Eindmelding <=65 dB
- Spoorlijn onderdeel leeg saneringsplan
- Zoekgebied categorie c sanering
- bestaande schermen
- zachte bodem

Bebouwing

hoogte

- < 5
- 5 - 8
- 8 - 11
- 11 - 15
- >15
- Hectopunten
- Rekenpunten

0 60 Meter

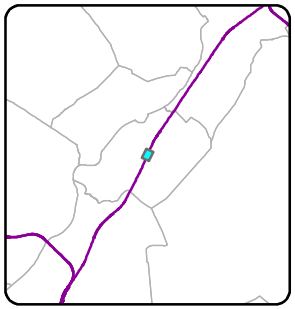

Geocode(s): 060__

Gemeente Beesel



Zie kaart 178

Zie kaart 180

Legenda

- object >68 en <=70.5 dB
- Eindmelding <=65 dB
- Spoorlijn onderdeel leeg saneringsplan
- Zoekgebied categorie c sanering
- bestaande schermen
- zachte bodem

Bebouwing

hoogte

- < 5
- 5 - 8
- 8 - 11
- 11 - 15
- >15
- Hectopunten
- Rekenpunten

0 60 Meter

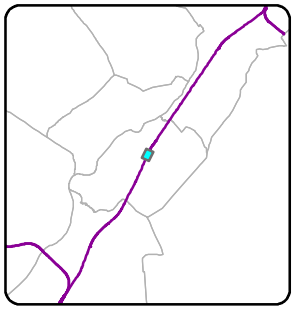

Geocode(s): 060__

Gemeente Beesel



Legenda

- object >68 en <=70.5 dB
- Eindmelding <=65 dB
- Spoorlijn onderdeel leeg saneringsplan
- Zoekgebied categorie c sanering
- bestaande schermen
- zachte bodem

Bebouwing

hoogte

- < 5
- 5 - 8
- 8 - 11
- 11 - 15
- >15
- Hectopunten
- Rekenpunten

0 60 Meter

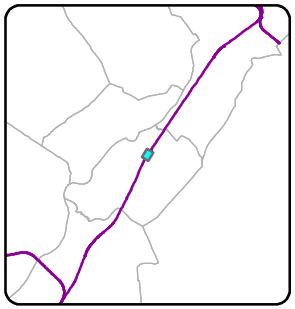

Geocode(s): 060__

Gemeente Beesel



dGmR

Legenda

- object >68 en <=70.5 dB
- Eindmelding <=65 dB
- Spoorlijn onderdeel leeg saneringsplan
- Zoekgebied categorie c sanering
- bestaande schermen
- zachte bodem

Bebouwing

hoogte

- < 5
- 5 - 8
- 8 - 11
- 11 - 15
- >15
- Hectopunten
- Rekenpunten

0 60 Meter

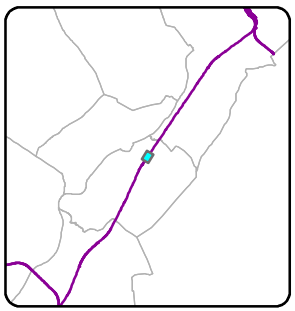

Geocode(s): 060__

Gemeente Beesel



Legenda

- object >68 en <=70.5 dB
- Eindmelding <=65 dB
- Spoorlijn onderdeel leeg saneringsplan
- Zoekgebied categorie c sanering
- bestaande schermen
- zachte bodem

Bebouwing

hoogte

- < 5
- 5 - 8
- 8 - 11
- 11 - 15
- >15
- Hectopunten
- Rekenpunten

0 60 Meter

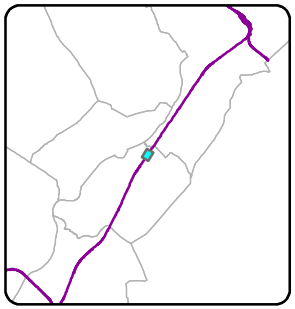

Geocode(s): 060__

Gemeente Beesel



Zie kaart 182

Legenda

- object >68 en <=70.5 dB
- Eindmelding <=65 dB
- Spoorlijn onderdeel leeg saneringsplan
- Zoekgebied categorie c sanering
- bestaande schermen
- zachte bodem

Bebouwing

hoogte

- < 5
- 5 - 8
- 8 - 11
- 11 - 15
- >15
- Hectopunten
- Rekenpunten

0 60 Meter

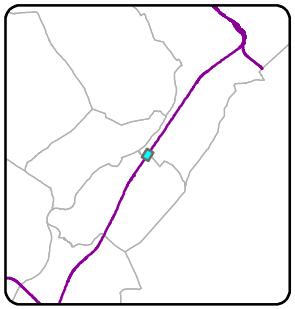

Geocode(s): 060__

Gemeente Beesel



Zie kaart 185

dGmR

Legenda

- object >68 en <=70.5 dB
- Eindmelding <=65 dB
- Spoorlijn onderdeel leeg saneringsplan
- Zoekgebied categorie c sanering
- bestaande schermen
- zachte bodem

Bebouwing

hoogte

- < 5
- 5 - 8
- 8 - 11
- 11 - 15
- >15
- Hectopunten
- Rekenpunten

0 60 Meter

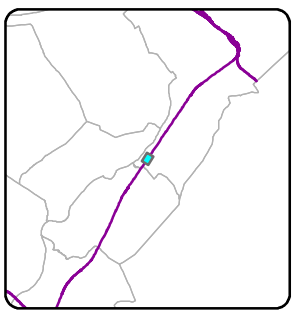

Geocode(s): 060__

Gemeente Venlo

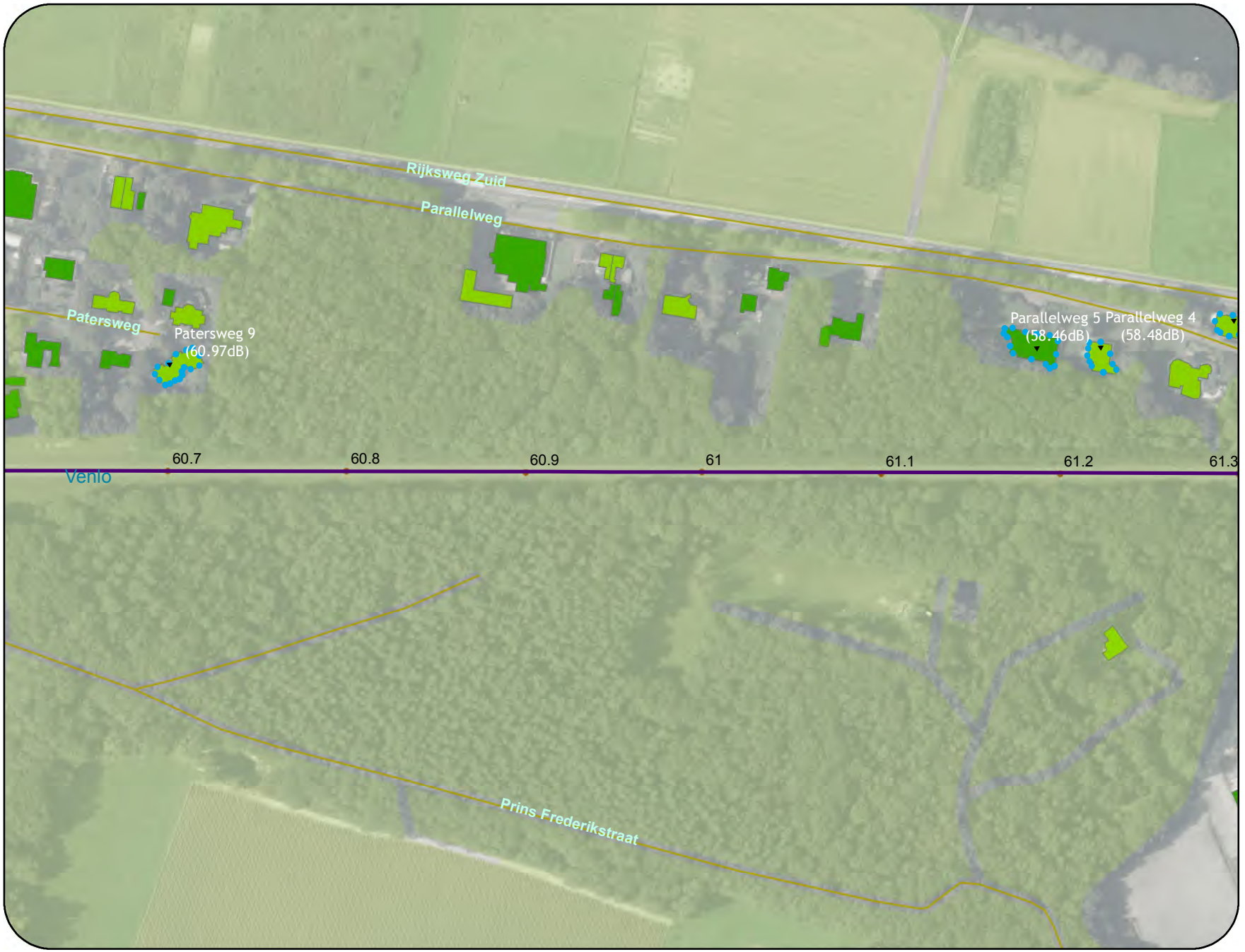

Zie kaart 184

dGmR

Legenda

- object >68 en <=70.5 dB
- Eindmelding <=65 dB
- Spoorlijn onderdeel leeg saneringsplan
- Zoekgebied categorie c sanering
- bestaande schermen
- zachte bodem

Bebouwing

hoogte

- < 5
- 5 - 8
- 8 - 11
- 11 - 15
- >15
- Hectopunten
- Rekenpunten

0 60 Meter

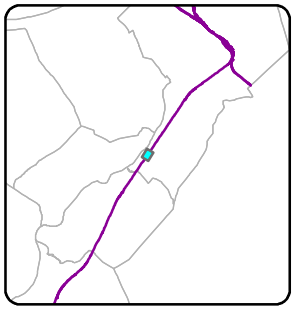

Geocode(s): 060__

Gemeente Venlo



Zie kaart 187

dGmR

Legenda

- object >68 en <=70.5 dB
- Eindmelding <=65 dB
- Spoorlijn onderdeel leeg saneringsplan
- Zoekgebied categorie c sanering
- bestaande schermen
- zachte bodem

Bebouwing

hoogte

- < 5
- 5 - 8
- 8 - 11
- 11 - 15
- >15
- Hectopunten
- Rekenpunten

0 60
Meter

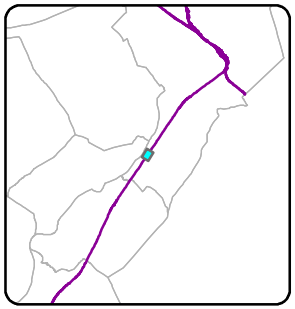

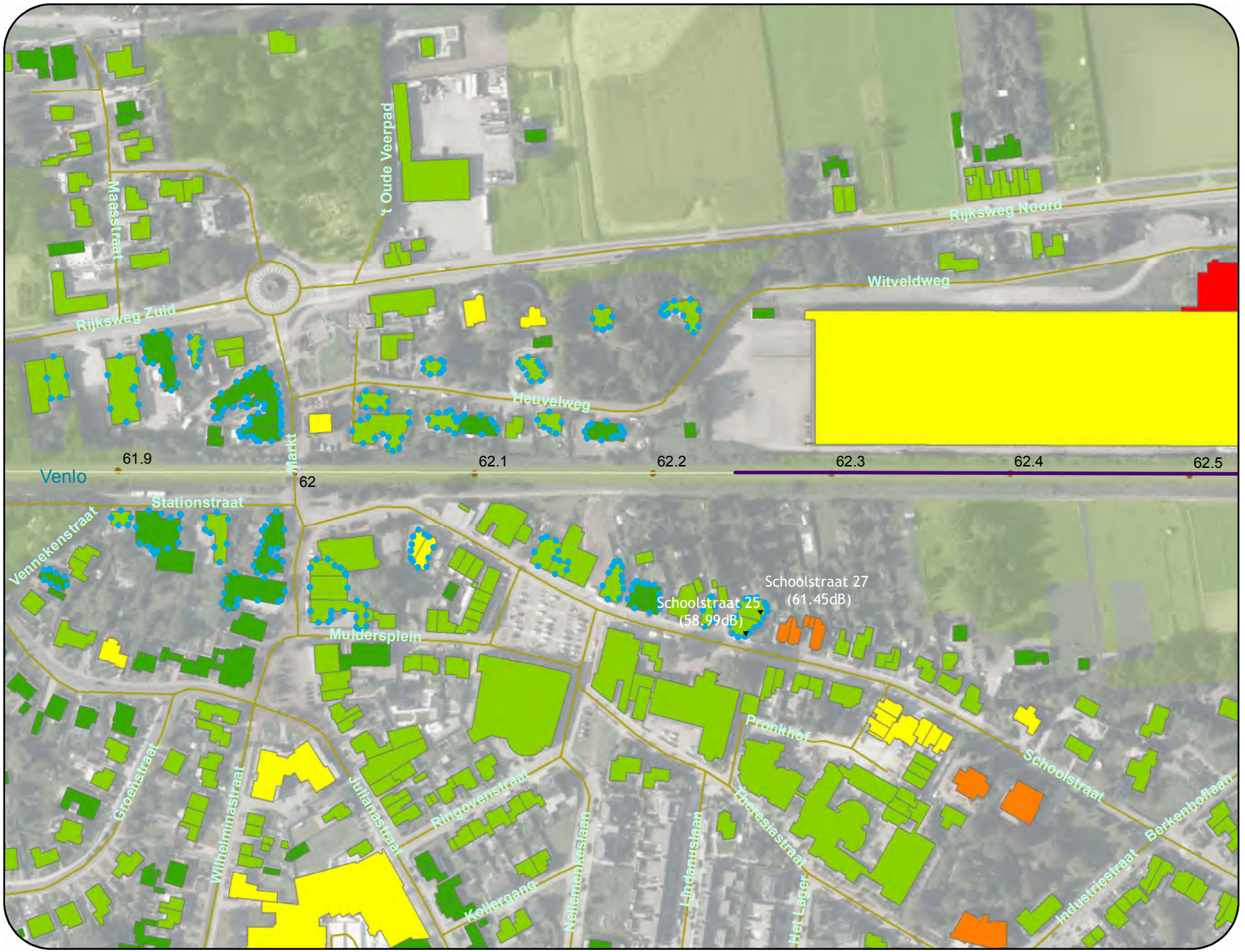

Zie kaart 186

Zie kaart 188

dGmR

Legenda

- object >68 en <=70.5 dB
- Eindmelding <=65 dB
- Spoorlijn onderdeel leeg saneringsplan
- Zoekgebied categorie c sanering
- bestaande schermen
- zachte bodem

Bebouwing

hoogte

- < 5
- 5 - 8
- 8 - 11
- 11 - 15
- >15
- Hectopunten
- Rekenpunten

0 60
Meter

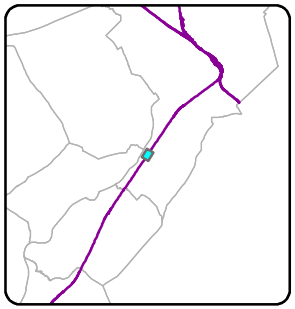

Geocode(s): 060__

Gemeente Venlo



Zie kaart 187

dGmR

Legenda

- object >68 en <=70.5 dB
- Eindmelding <=65 dB
- Spoorlijn onderdeel leeg saneringsplan
- Zoekgebied categorie c sanering
- bestaande schermen
- zachte bodem

Bebouwing

hoogte

- < 5
- 5 - 8
- 8 - 11
- 11 - 15
- >15
- Hectopunten
- Rekenpunten

0 60
Meter

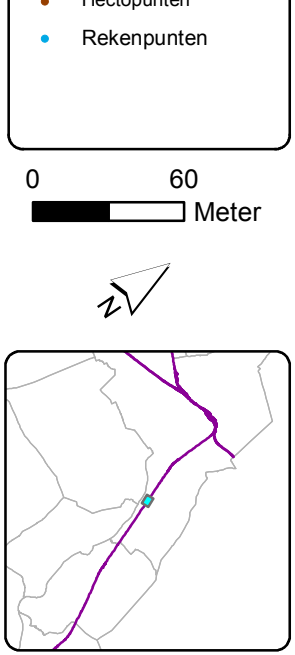

Geocode(s): 060__

Gemeente Venlo

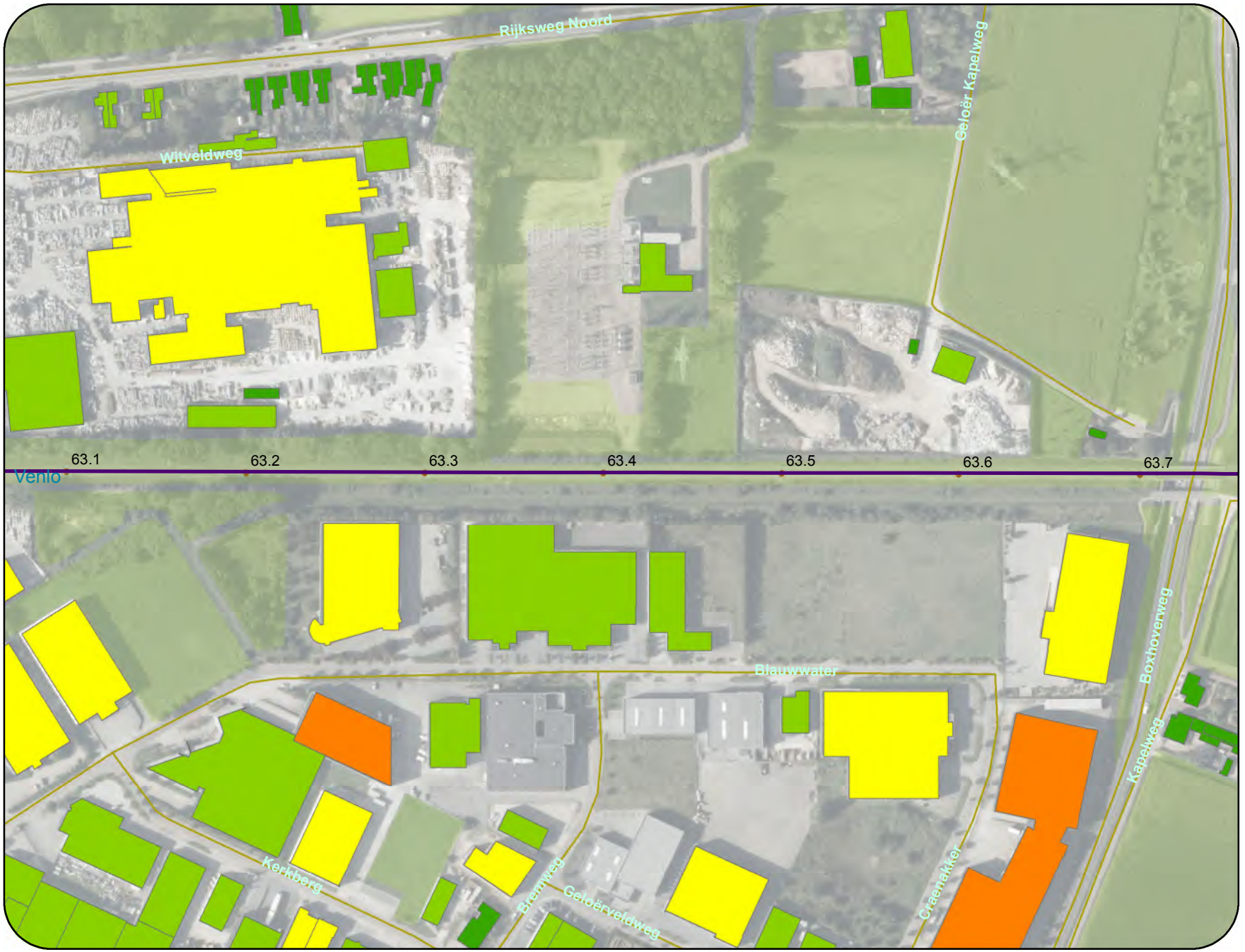

Zie kaart 190

dGmR

Legenda

- object >68 en <=70.5 dB
- Eindmelding <=65 dB
- Spoorlijn onderdeel leeg saneringsplan
- Zoekgebied categorie c sanering
- bestaande schermen
- zachte bodem

Bebouwing

hoogte

- < 5
- 5 - 8
- 8 - 11
- 11 - 15
- >15
- Hectopunten
- Rekenpunten

0 60 Meter

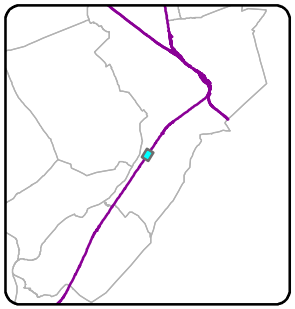

Geocode(s): 060__

Gemeente Venlo



Zie kaart 189

Zie kaart 191

Legenda

- object >68 en <=70.5 dB
- Eindmelding <=65 dB
- Spoorlijn onderdeel leeg saneringsplan
- Zoekgebied categorie c sanering
- bestaande schermen
- zachte bodem

Bebouwing

hoogte

- < 5
- 5 - 8
- 8 - 11
- 11 - 15
- >15
- Hectopunten
- Rekenpunten

0 60 Meter

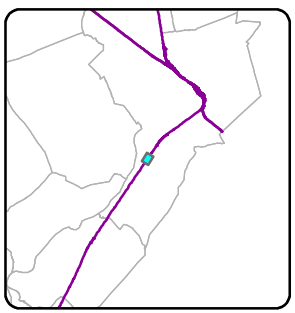

Geocode(s): 060__

Gemeente Venlo



Zie kaart 190

Zie kaart 192

dGmR

Legenda

- object >68 en <=70.5 dB
- Eindmelding <=65 dB
- Spoorlijn onderdeel leeg saneringsplan
- Zoekgebied categorie c sanering
- bestaande schermen
- zachte bodem

Bebouwing

hoogte

- < 5
- 5 - 8
- 8 - 11
- 11 - 15
- >15
- Hectopunten
- Rekenpunten

0 60 Meter

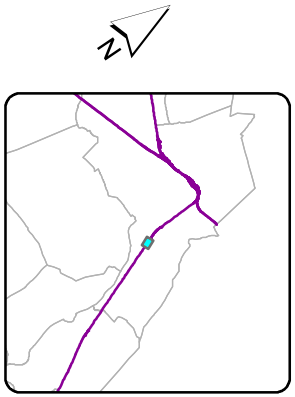

Geocode(s): 060__

Gemeente Venlo



Zie kaart 191

Zie kaart 193

Legenda

- object >68 en <=70.5 dB
- Eindmelding <=65 dB
- Spoorlijn onderdeel leeg saneringsplan
- Zoekgebied categorie c sanering
- bestaande schermen
- zachte bodem

Bebouwing

hoogte

- < 5
- 5 - 8
- 8 - 11
- 11 - 15
- >15
- Hectopunten
- Rekenpunten

0 60 Meter

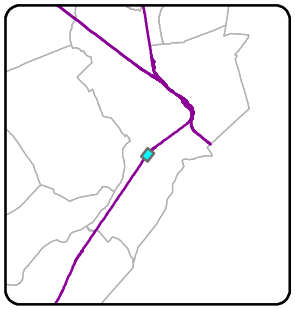

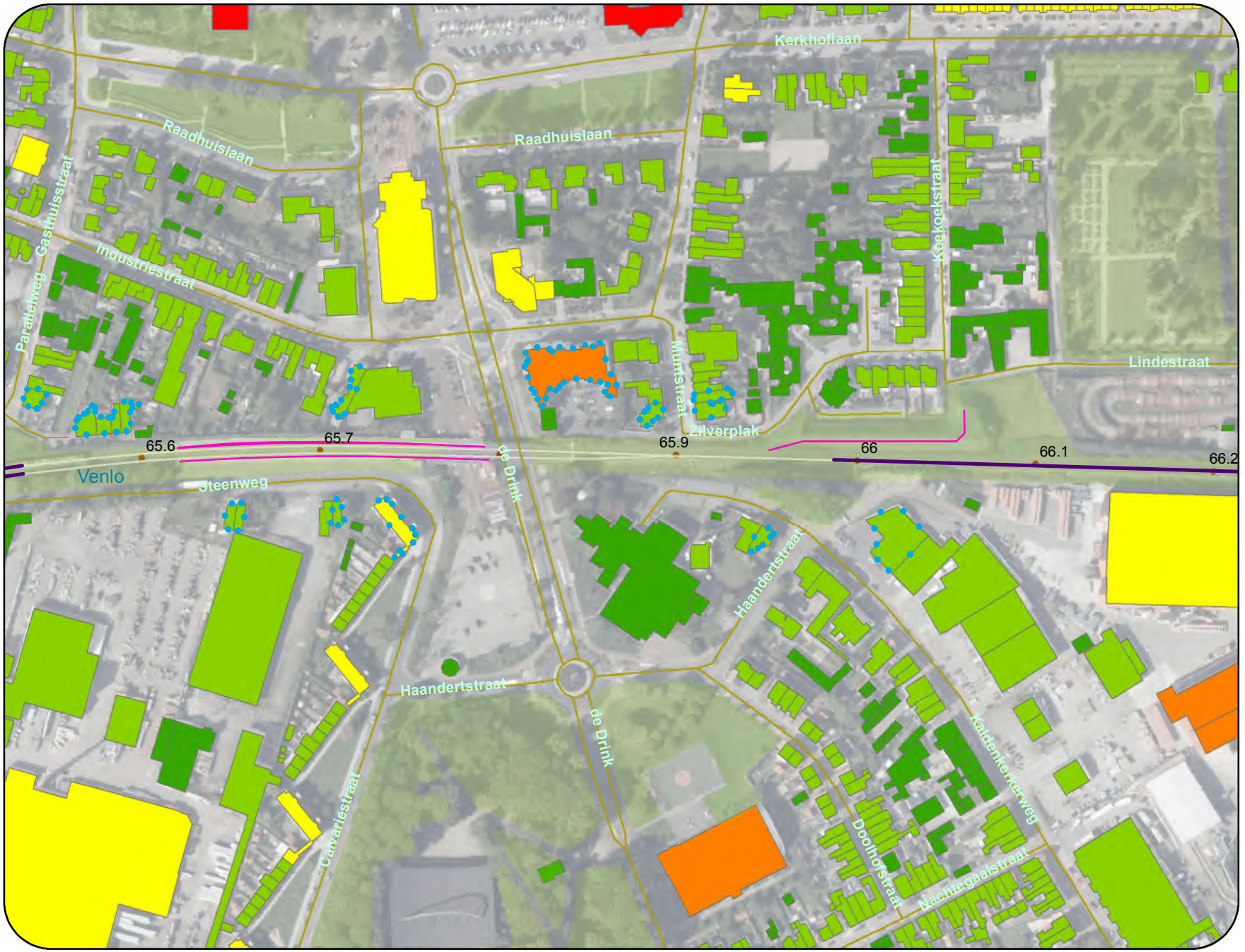

Zie kaart 192

Zie kaart 194

Legenda

- object >68 en <=70.5 dB
- Eindmelding <=65 dB
- Spoorlijn onderdeel leeg saneringsplan
- Zoekgebied categorie c sanering
- bestaande schermen
- zachte bodem

Bebouwing

hoogte

- < 5
- 5 - 8
- 8 - 11
- 11 - 15
- >15
- Hectopunten
- Rekenpunten

0 60 Meter

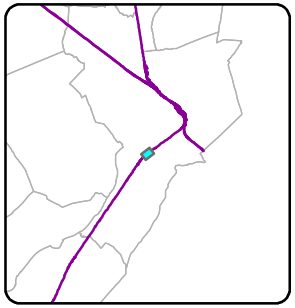

Geocode(s): 060__

Gemeente Venlo



Zie kaart 193

Zie kaart 195

dGmR

Legenda

- object >68 en <=70.5 dB
- Eindmelding <=65 dB
- Spoorlijn onderdeel leeg saneringsplan
- Zoekgebied categorie c sanering
- bestaande schermen
- zachte bodem

Bebouwing

hoogte

- < 5
- 5 - 8
- 8 - 11
- 11 - 15
- >15
- Hectopunten
- Rekenpunten

0 60 Meter

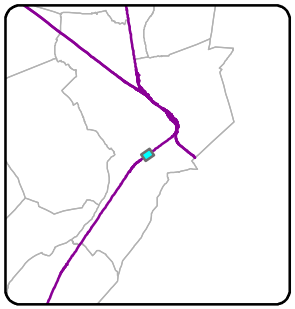

Geocode(s): 060__

Gemeente Venlo

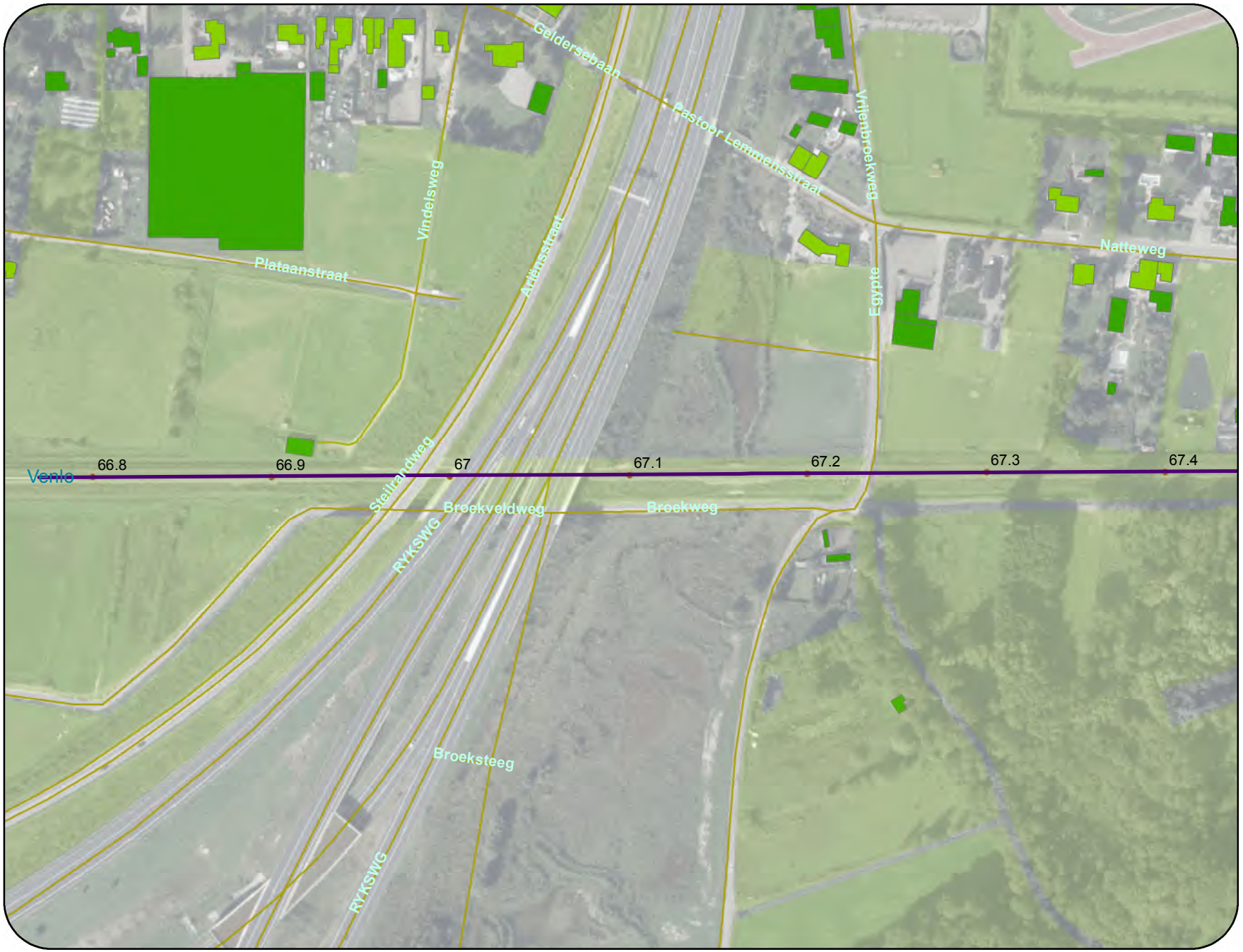

Zie kaart 194

dGmR

Legenda

- object >68 en <=70.5 dB
- Eindmelding <=65 dB
- Spoorlijn onderdeel leeg saneringsplan
- Zoekgebied categorie c sanering
- bestaande schermen
- zachte bodem

Bebouwing

hoogte

- < 5
- 5 - 8
- 8 - 11
- 11 - 15
- >15
- Hectopunten
- Rekenpunten

0 60 Meter

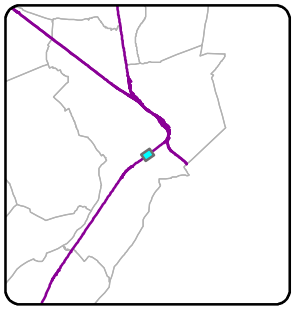

Geocode(s): 060__

Gemeente Venlo

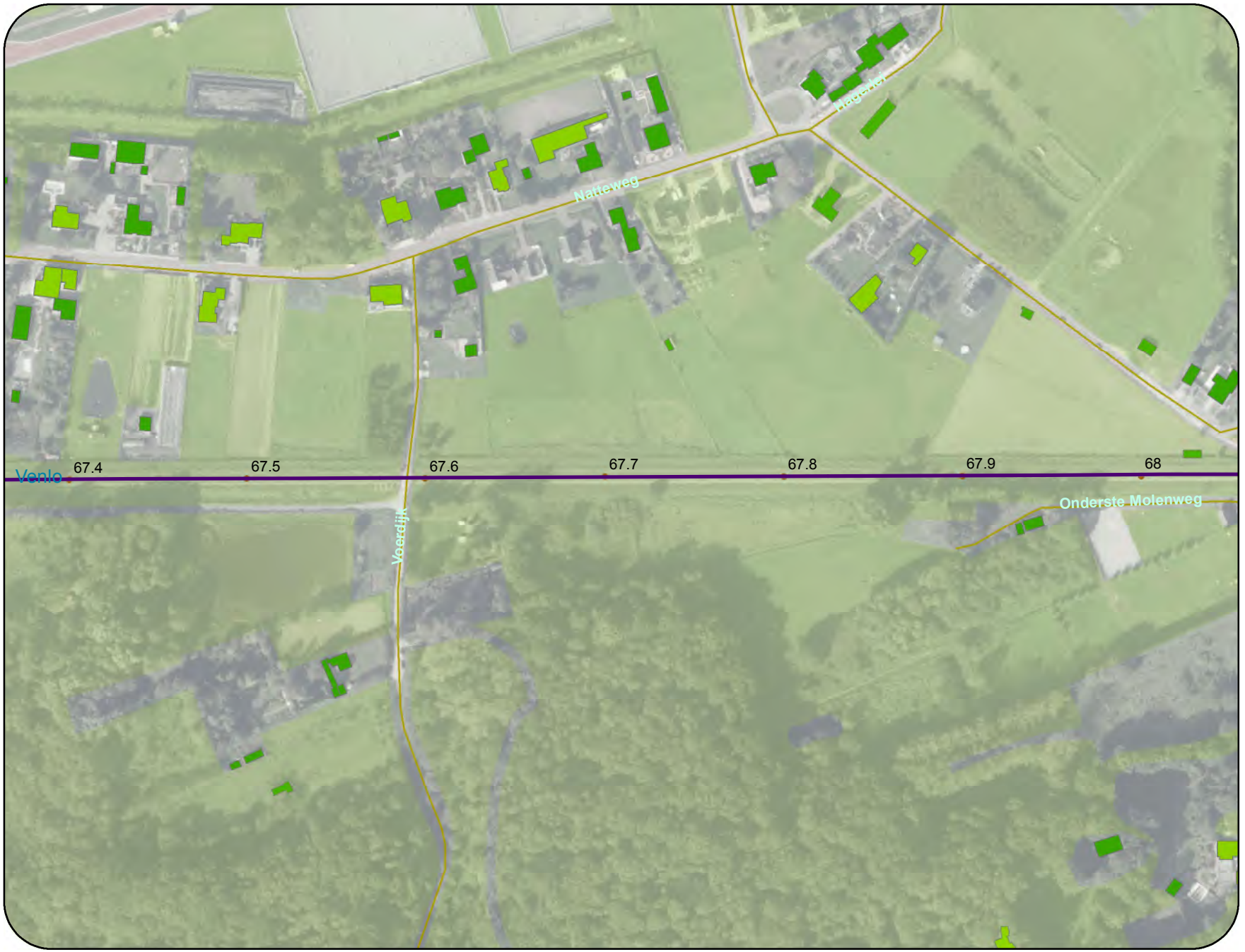

Zie kaart 197

dGmR

Legenda

- object >68 en <=70.5 dB
- Eindmelding <=65 dB
- Spoorlijn onderdeel leeg saneringsplan
- Zoekgebied categorie c sanering
- bestaande schermen
- zachte bodem

Bebouwing

hoogte

- < 5
- 5 - 8
- 8 - 11
- 11 - 15
- >15
- Hectopunten
- Rekenpunten

0 60 Meter

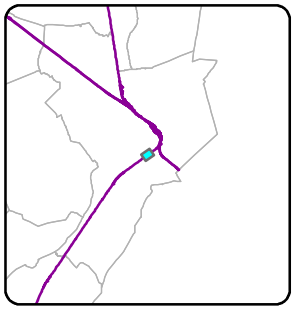

Geocode(s): 060__

Gemeente Venlo



Zie kaart 196

Zie kaart 198

Zie kaart 206

Legenda

- object >68 en <=70.5 dB
- Eindmelding <=65 dB
- Spoorlijn onderdeel leeg saneringsplan
- Zoekgebied categorie c sanering
- bestaande schermen
- zachte bodem

Bebouwing

hoogte

- < 5
- 5 - 8
- 8 - 11
- 11 - 15
- >15
- Hectopunten
- Rekenpunten

0 60 Meter

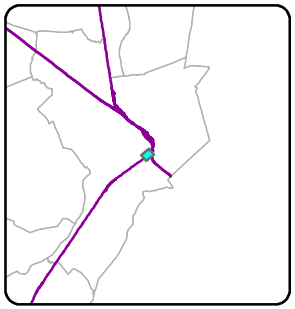

Geocode(s): 060__

Gemeente Venlo

Zle kaart 211

Zle kaart 212



dGmR

Legenda

- object >68 en <=70.5 dB
- Eindmelding <=65 dB
- Spoorlijn onderdeel leeg saneringsplan
- Zoekgebied categorie c sanering
- bestaande schermen
- zachte bodem

Bebouwing

hoogte

- < 5
- 5 - 8
- 8 - 11
- 11 - 15
- >15
- Hectopunten
- Rekenpunten

0 60
Meter

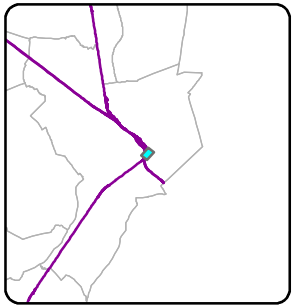

Geocode(s): 517_b

Gemeente Venlo



Zie kaart 200

Legenda

- object >68 en <=70.5 dB
- Eindmelding <=65 dB
- Spoorlijn onderdeel leeg saneringsplan
- Zoekgebied categorie c sanering
- bestaande schermen
- zachte bodem

Bebouwing

hoogte

- < 5
- 5 - 8
- 8 - 11
- 11 - 15
- >15
- Hectopunten
- Rekenpunten

0 60 Meter

N

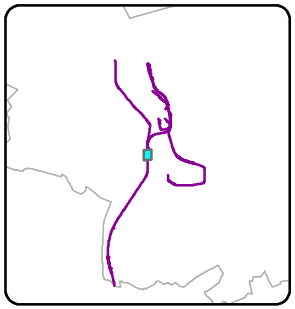

Geocode(s): 131__

Gemeente Terneuzen



Zie kaart 199

Legenda

- object >68 en <=70.5 dB
- Eindmelding <=65 dB
- Spoorlijn onderdeel leeg saneringsplan
- Zoekgebied categorie c sanering
- bestaande schermen
- zachte bodem

Bebouwing

hoogte

- < 5
- 5 - 8
- 8 - 11
- 11 - 15
- >15
- Hectopunten
- Rekenpunten

0 60
Meter

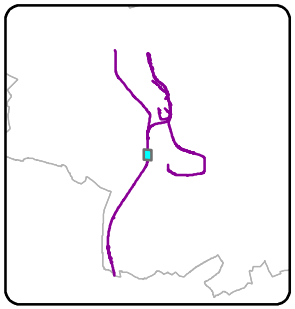

Geocode(s): 131__

Gemeente Terneuzen