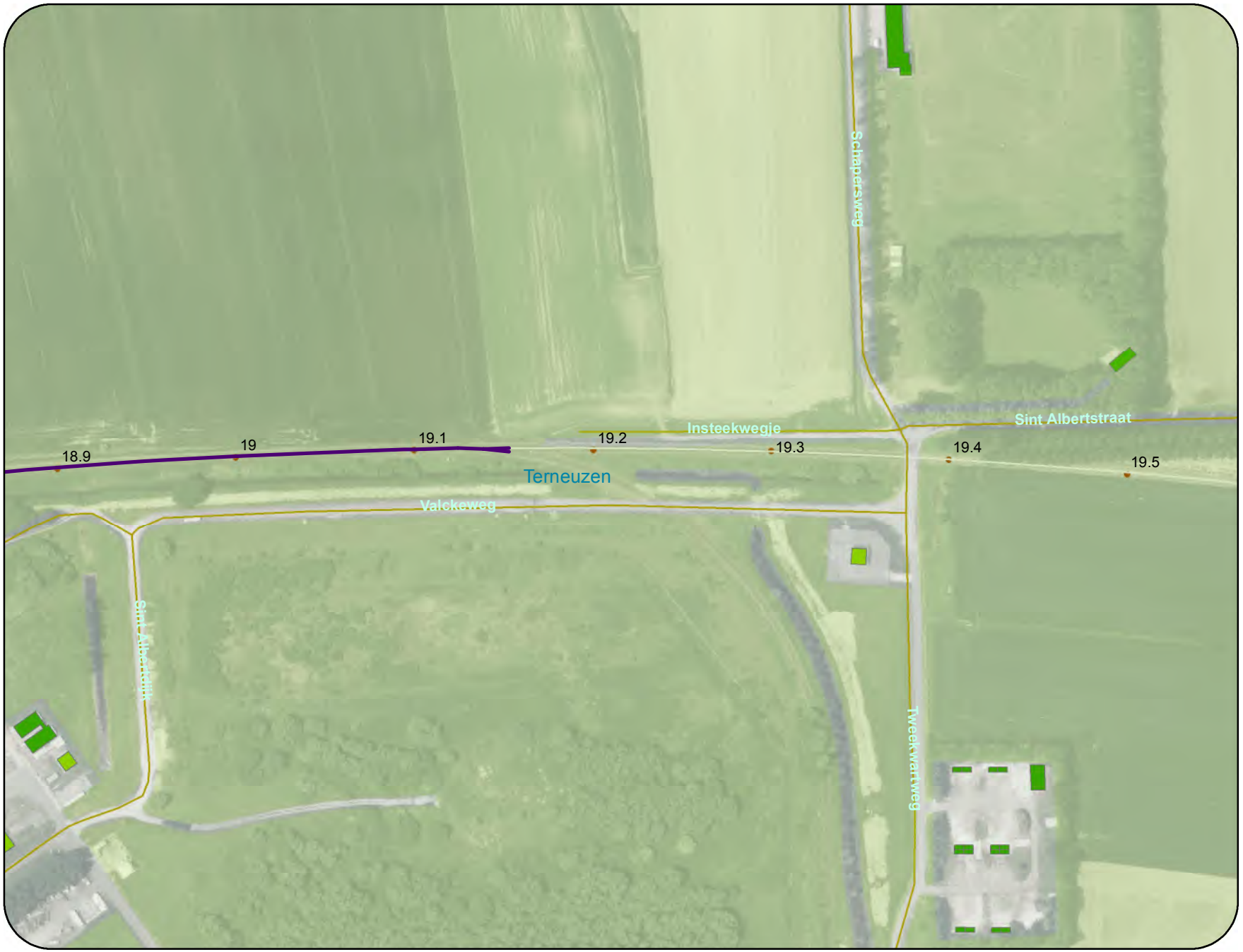

Zie kaart 202

dGmR

Legenda

- object >68 en <=70.5 dB
- Eindmelding <=65 dB
- Spoorlijn onderdeel leeg saneringsplan
- Zoekgebied categorie c sanering
- bestaande schermen
- zachte bodem

Bebouwing

hoogte

- < 5
- 5 - 8
- 8 - 11
- 11 - 15
- >15
- Hectopunten
- Rekenpunten

0 60 Meter

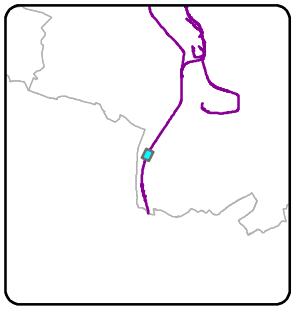

Geocode(s): 131__

Gemeente Terneuzen



Zie kaart 201

Legenda

- object >68 en <=70.5 dB
- Eindmelding <=65 dB
- Spoorlijn onderdeel leeg saneringsplan
- Zoekgebied categorie c sanering
- bestaande schermen
- zachte bodem

Bebouwing

hoogte

- < 5
- 5 - 8
- 8 - 11
- 11 - 15
- >15
- Hectopunten
- Rekenpunten

0 60
Meter

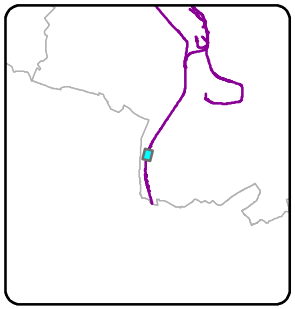

Geocode(s): 131__

Gemeente Terneuzen



dGmR

Legenda

- object >68 en <=70.5 dB
- Eindmelding <=65 dB
- Spoorlijn onderdeel leeg saneringsplan
- Zoekgebied categorie c sanering
- bestaande schermen
- zachte bodem

Bebouwing

hoogte

- < 5
- 5 - 8
- 8 - 11
- 11 - 15
- >15
- Hectopunten
- Rekenpunten

0 60
Meter

N

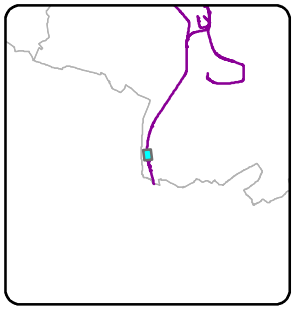



dGmR

Legenda

- object >68 en <=70.5 dB
- Eindmelding <=65 dB
- Spoorlijn onderdeel leeg saneringsplan
- Zoekgebied categorie c sanering
- bestaande schermen
- zachte bodem

Bebouwing

hoogte

- < 5
- 5 - 8
- 8 - 11
- 11 - 15
- >15
- Hectopunten
- Rekenpunten

0 60
Meter

N

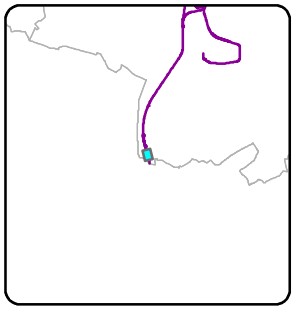

Geocode(s): 131__

Gemeente Terneuzen



Zie kaart 204

dGmR

Legenda

- object >68 en <=70.5 dB
- Eindmelding <=65 dB
- Spoorlijn onderdeel leeg saneringsplan
- Zoekgebied categorie c sanering
- bestaande schermen
- zachte bodem

Bebouwing

hoogte

- < 5
- 5 - 8
- 8 - 11
- 11 - 15
- >15
- Hectopunten
- Rekenpunten

0 60 Meter

N

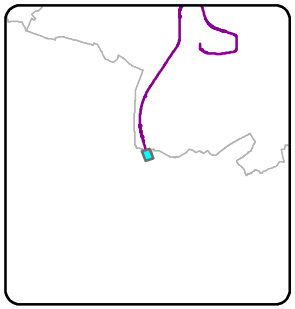

Geocode(s): 131__



Zie kaart 198

Zie kaart 207

Zie kaart 212

dGmR

Legenda

- object >68 en <=70.5 dB
- Eindmelding <=65 dB
- Spoorlijn onderdeel leeg saneringsplan
- Zoekgebied categorie c sanering
- bestaande schermen
- zachte bodem

Bebouwing

hoogte

- < 5
- 5 - 8
- 8 - 11
- 11 - 15
- >15
- Hectopunten
- Rekenpunten

0 60 Meter

N

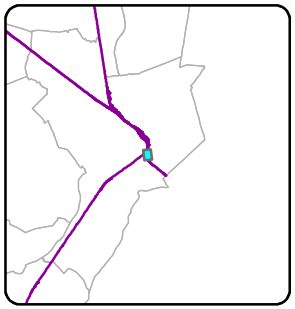

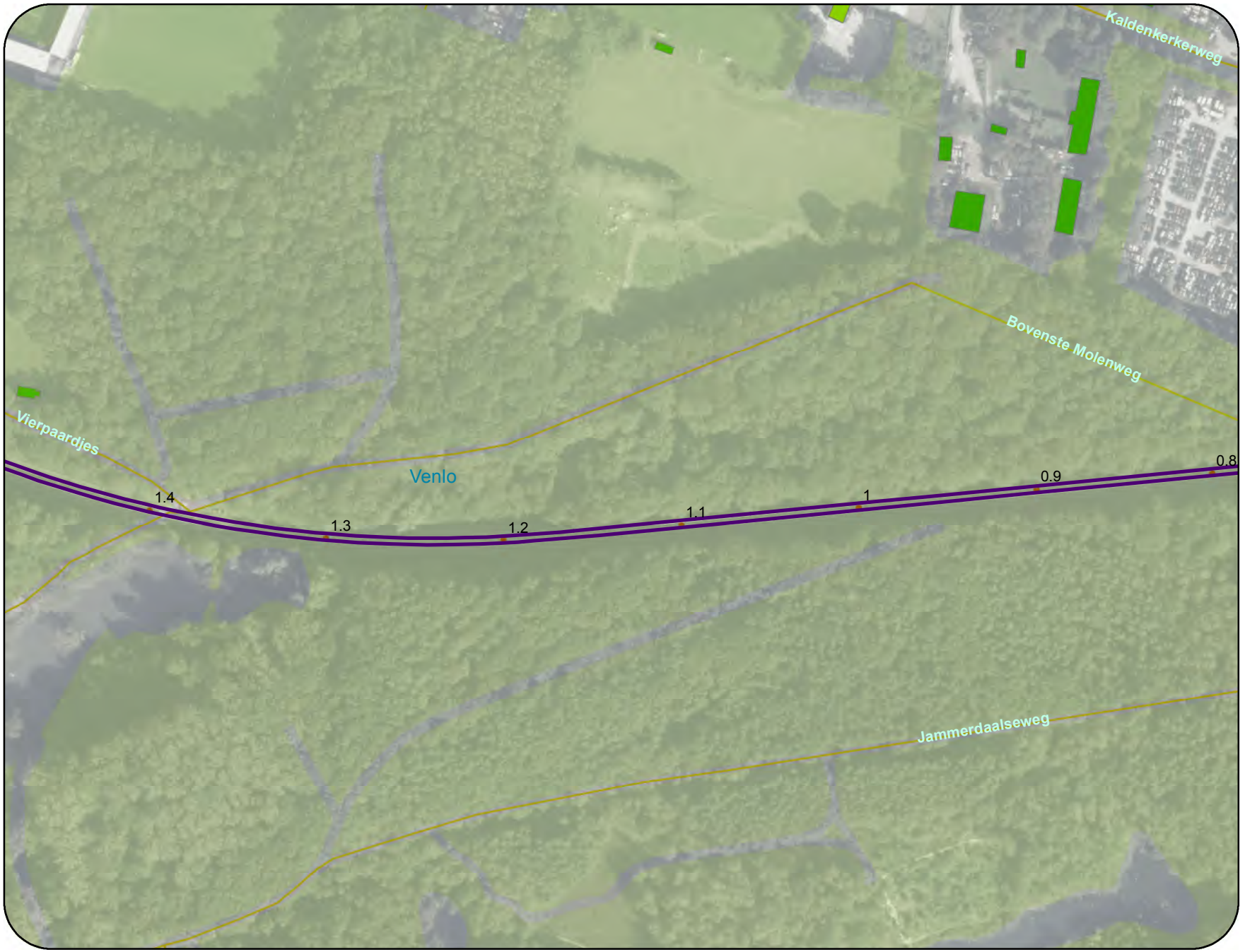

Zie kaart 212

Zie kaart 208

Legenda

- object >68 en <=70.5 dB
- Eindmelding <=65 dB
- Spoorlijn onderdeel leeg saneringsplan
- Zoekgebied categorie c sanering
- bestaande schermen
- zachte bodem

Bebouwing

hoogte

- < 5
- 5 - 8
- 8 - 11
- 11 - 15
- >15
- Hectopunten
- Rekenpunten

0 60 Meter

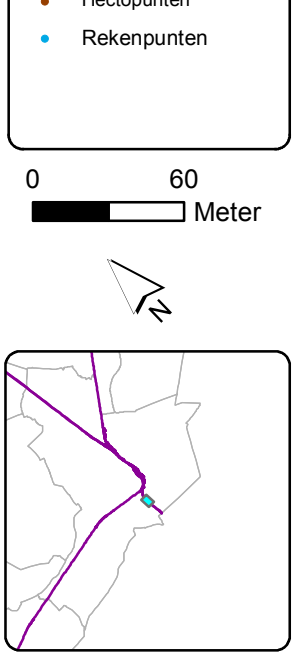

Geocode(s): 056__

Gemeente Venlo

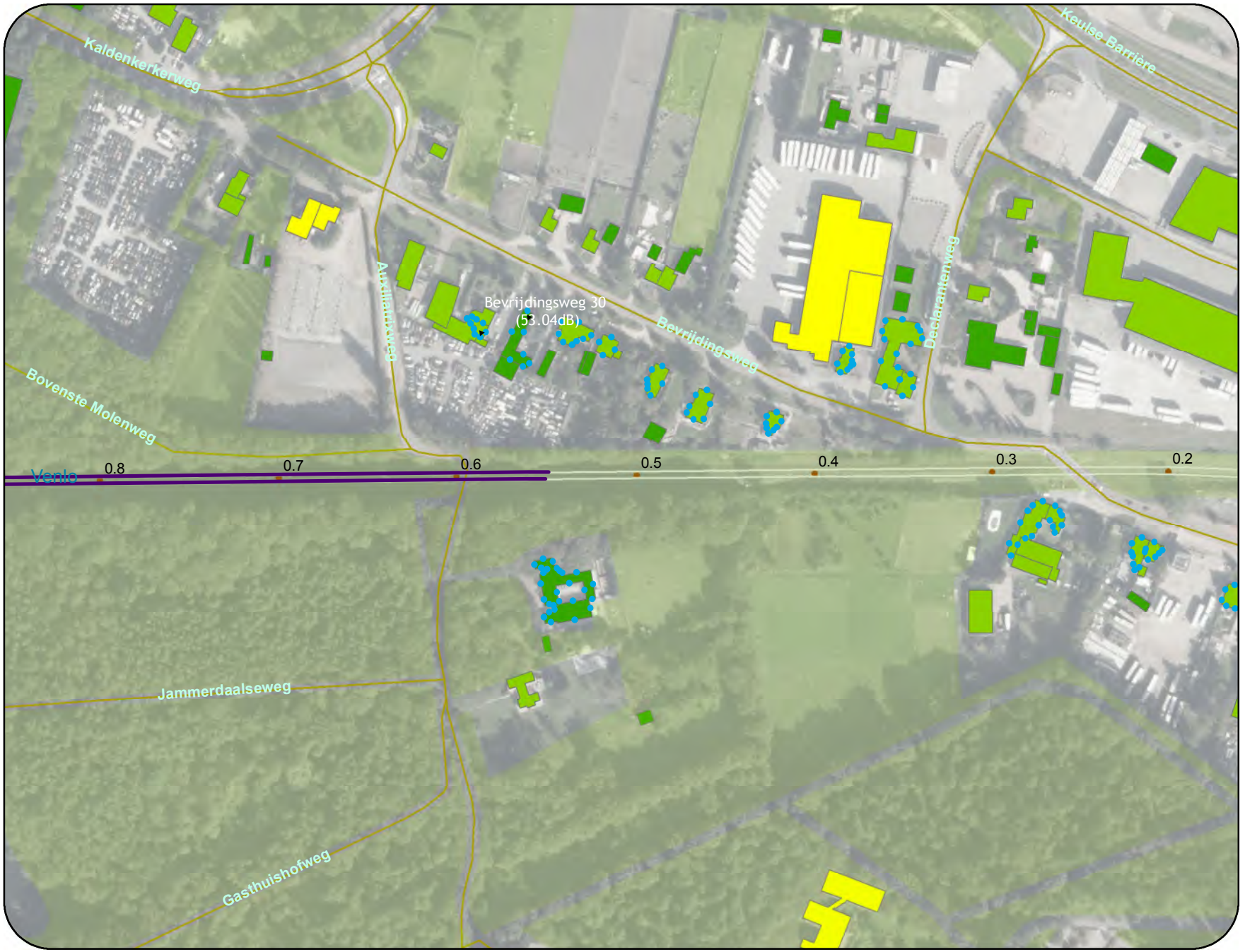

Zie kaart 207

dGmR

Legenda

- object >68 en <=70.5 dB
- Eindmelding <=65 dB
- Spoorlijn onderdeel leeg saneringsplan
- Zoekgebied categorie c sanering
- bestaande schermen
- zachte bodem

Bebouwing

hoogte

- < 5
- 5 - 8
- 8 - 11
- 11 - 15
- >15
- Hectopunten
- Rekenpunten

0 60 Meter

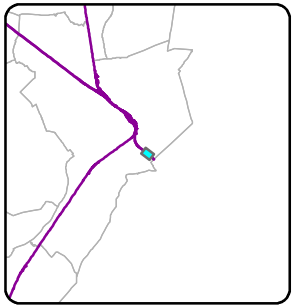

Geocode(s): 056__

Gemeente Venlo



Zie kaart 210

Legenda

- object >68 en <=70.5 dB
- Eindmelding <=65 dB
- Spoorlijn onderdeel leeg saneringsplan
- Zoekgebied categorie c sanering
- bestaande schermen
- zachte bodem

Bebouwing

hoogte

- < 5
- 5 - 8
- 8 - 11
- 11 - 15
- >15
- Hectopunten
- Rekenpunten

0 60 Meter

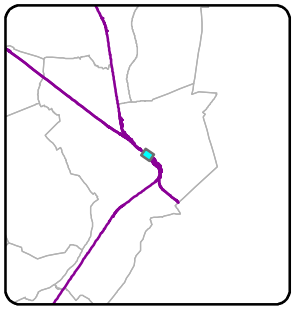

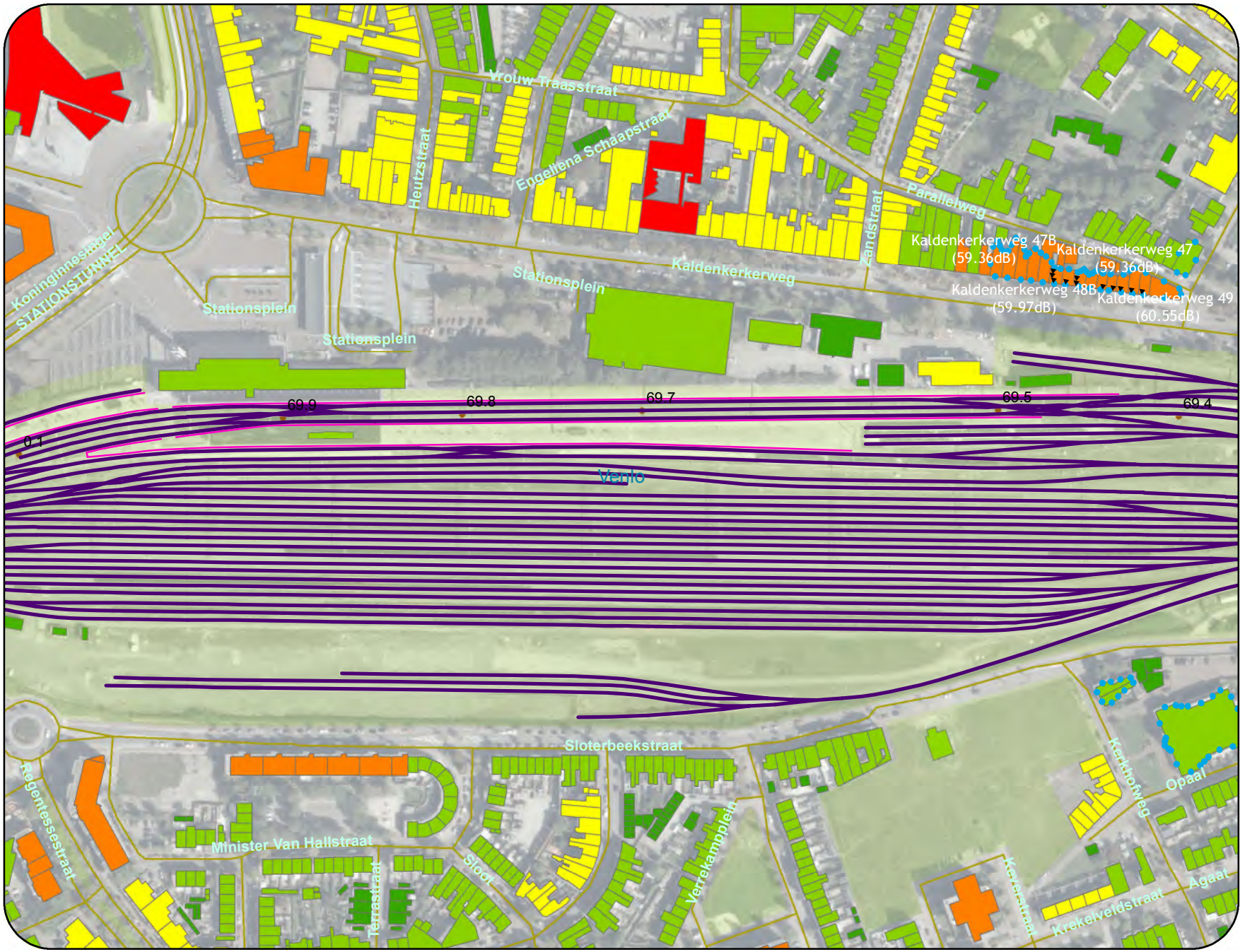

Zie kaart 209

Zie kaart 211

dGmR

Legenda

- object >68 en <=70.5 dB
- Eindmelding <=65 dB
- Spoorlijn onderdeel leeg saneringsplan
- Zoekgebied categorie c sanering
- bestaande schermen
- zachte bodem

Bebouwing

hoogte

- < 5
- 5 - 8
- 8 - 11
- 11 - 15
- >15
- Hectopunten
- Rekenpunten

0 60 Meter

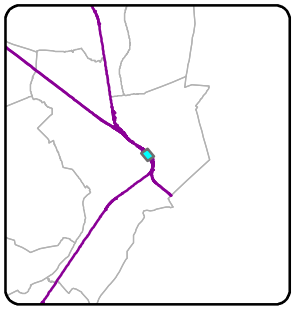

Geocode(s): 517_b

Gemeente Venlo

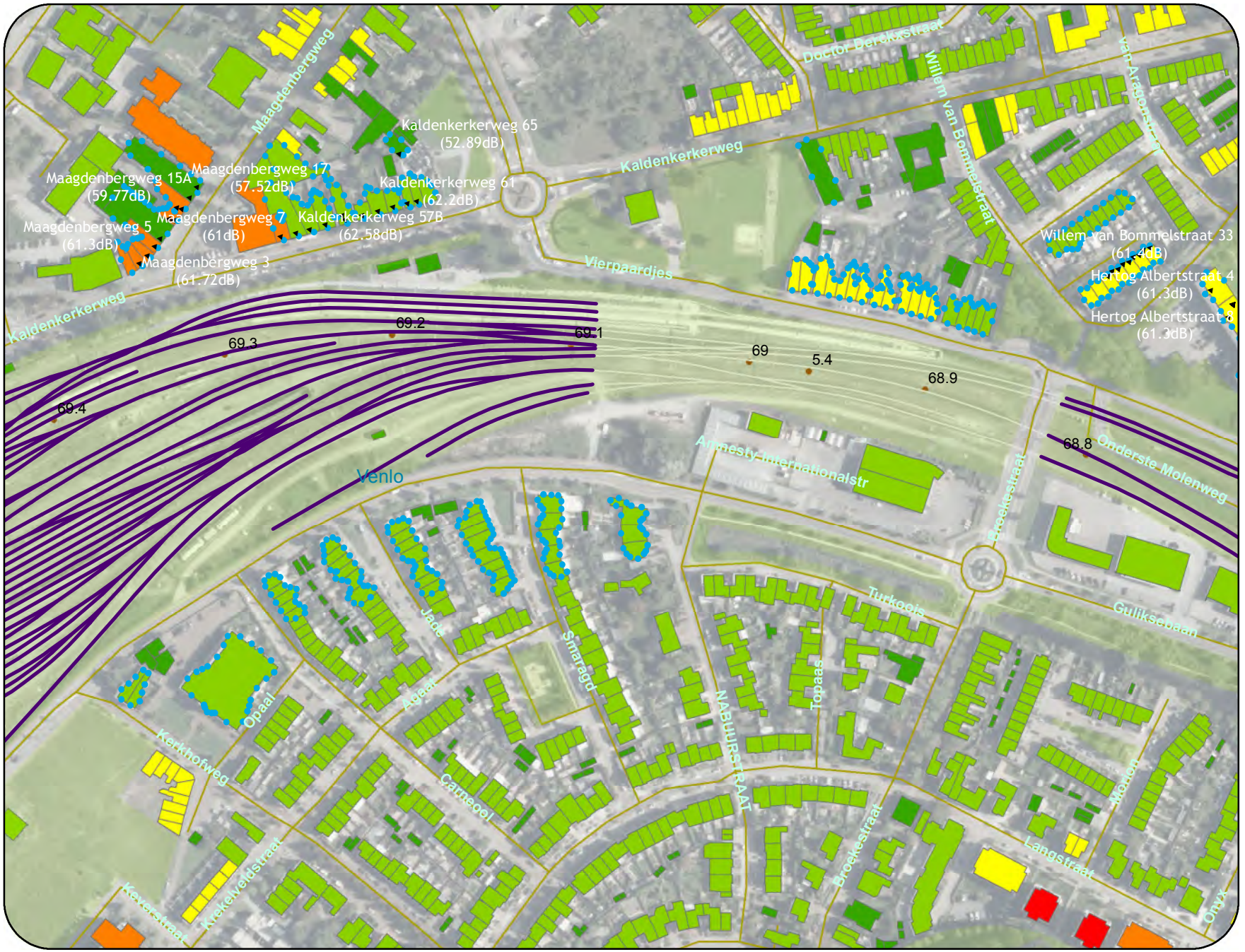

Zie kaart 210

Zie kaart 212

Legenda

- object >68 en <=70.5 dB
- Eindmelding <=65 dB
- Spoorlijn onderdeel leeg saneringsplan
- Zoekgebied categorie c sanering
- bestaande schermen
- zachte bodem

Bebouwing

hoogte

- < 5
- 5 - 8
- 8 - 11
- 11 - 15
- >15
- Hectopunten
- Rekenpunten

0 60
Meter

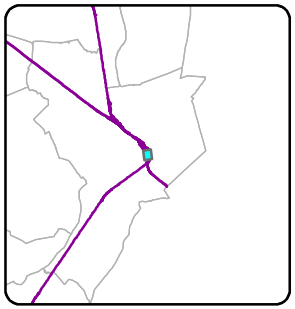

Geocode(s): 517_b

Gemeente Venlo

Zie kaart 197

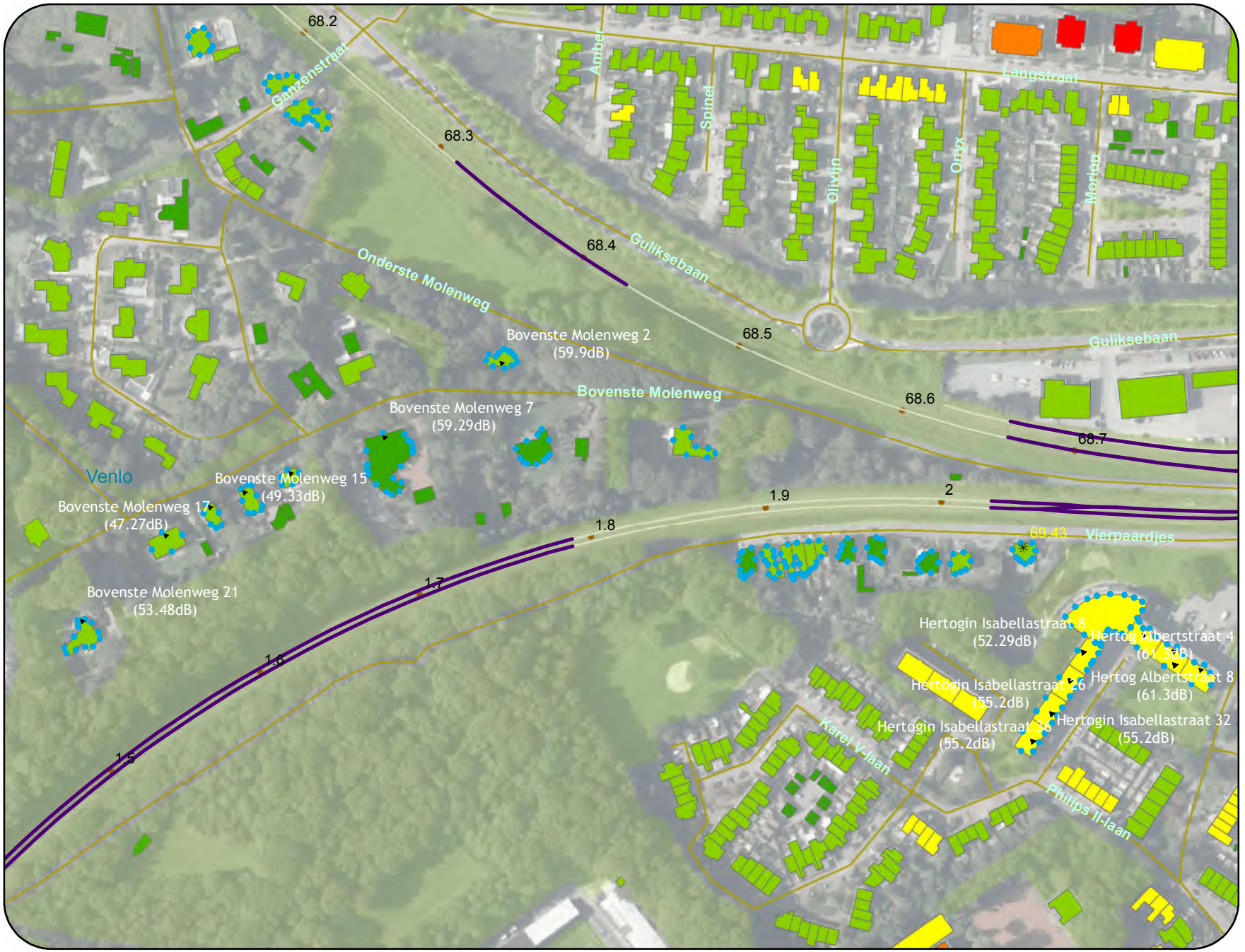

Zie kaart 198

dGmR

Legenda

- object >68 en <=70.5 dB
- Eindmelding <=65 dB
- Spoorlijn onderdeel leeg saneringsplan
- Zoekgebied categorie c sanering
- bestaande schermen
- zachte bodem

Bebouwing

hoogte

- < 5
- 5 - 8
- 8 - 11
- 11 - 15
- >15
- Hectopunten
- Rekenpunten

0 60
Meter

N

Zie kaart 206

Geocodes(6): 050__, 060__, 517_b

Gemeente Venlo

Zle kaart 254

Zle kaart 214

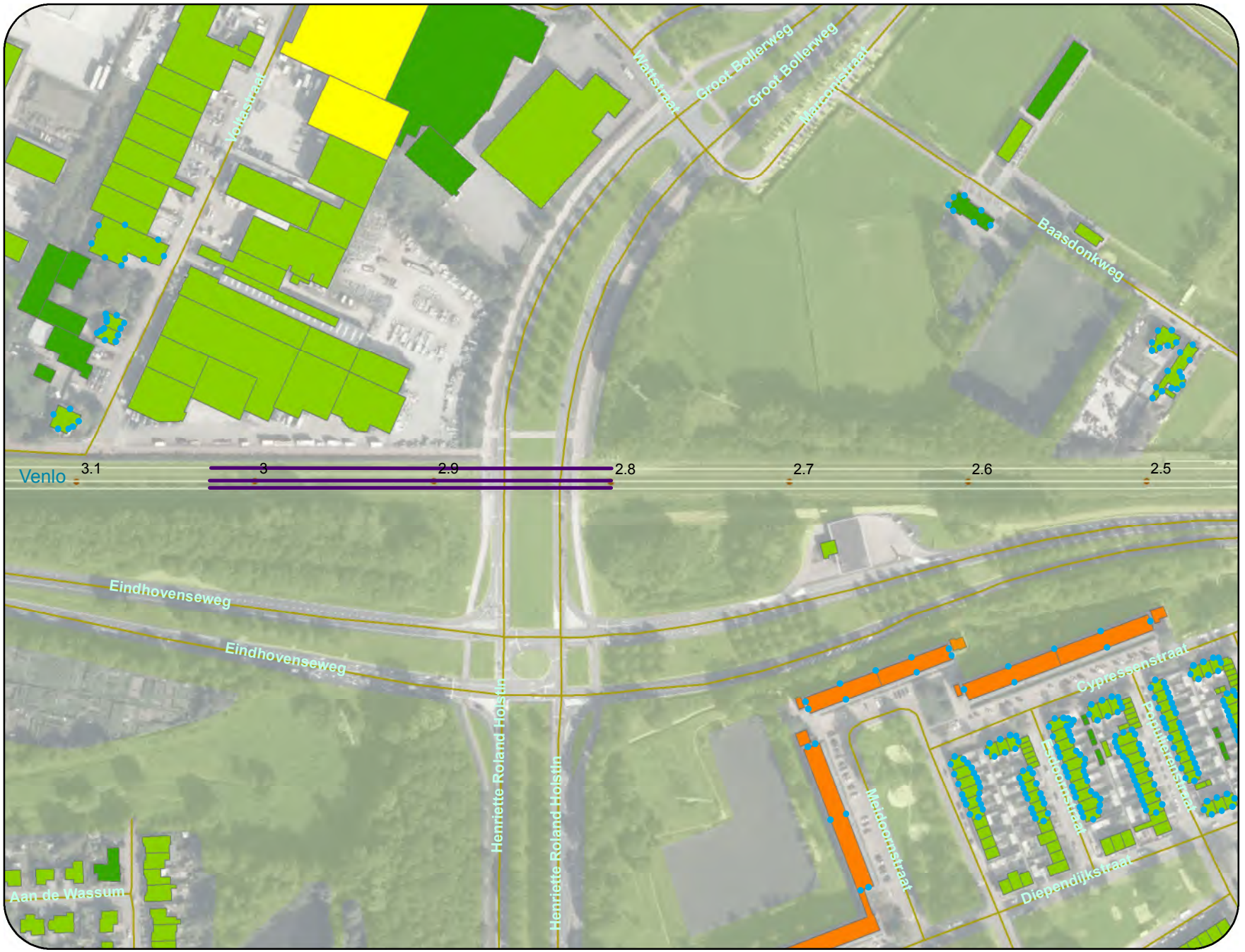

dGmR

Legenda

- object >68 en <=70.5 dB
- Eindmelding <=65 dB
- Spoorlijn onderdeel leeg saneringsplan
- Zoekgebied categorie c sanering
- bestaande schermen
- zachte bodem

Bebouwing

hoogte

- < 5
- 5 - 8
- 8 - 11
- 11 - 15
- >15
- Hectopunten
- Rekenpunten

0 60 Meter

N

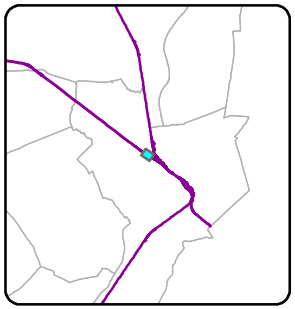

Geocode(s): 055__

Gemeente Venlo



Zie kaart 215

Zie kaart 213

dGmR

Legenda

- object >68 en <=70.5 dB
- Eindmelding <=65 dB
- Spoorlijn onderdeel leeg saneringsplan
- Zoekgebied categorie c sanering
- bestaande schermen
- zachte bodem

Bebouwing

hoogte

- < 5
- 5 - 8
- 8 - 11
- 11 - 15
- >15
- Hectopunten
- Rekenpunten

0 60 Meter

N

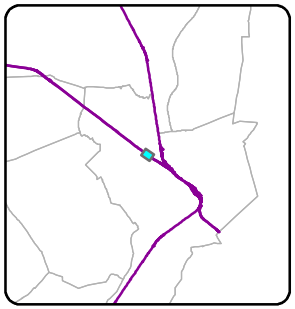

Geocode(s): 055__

Gemeente Venlo

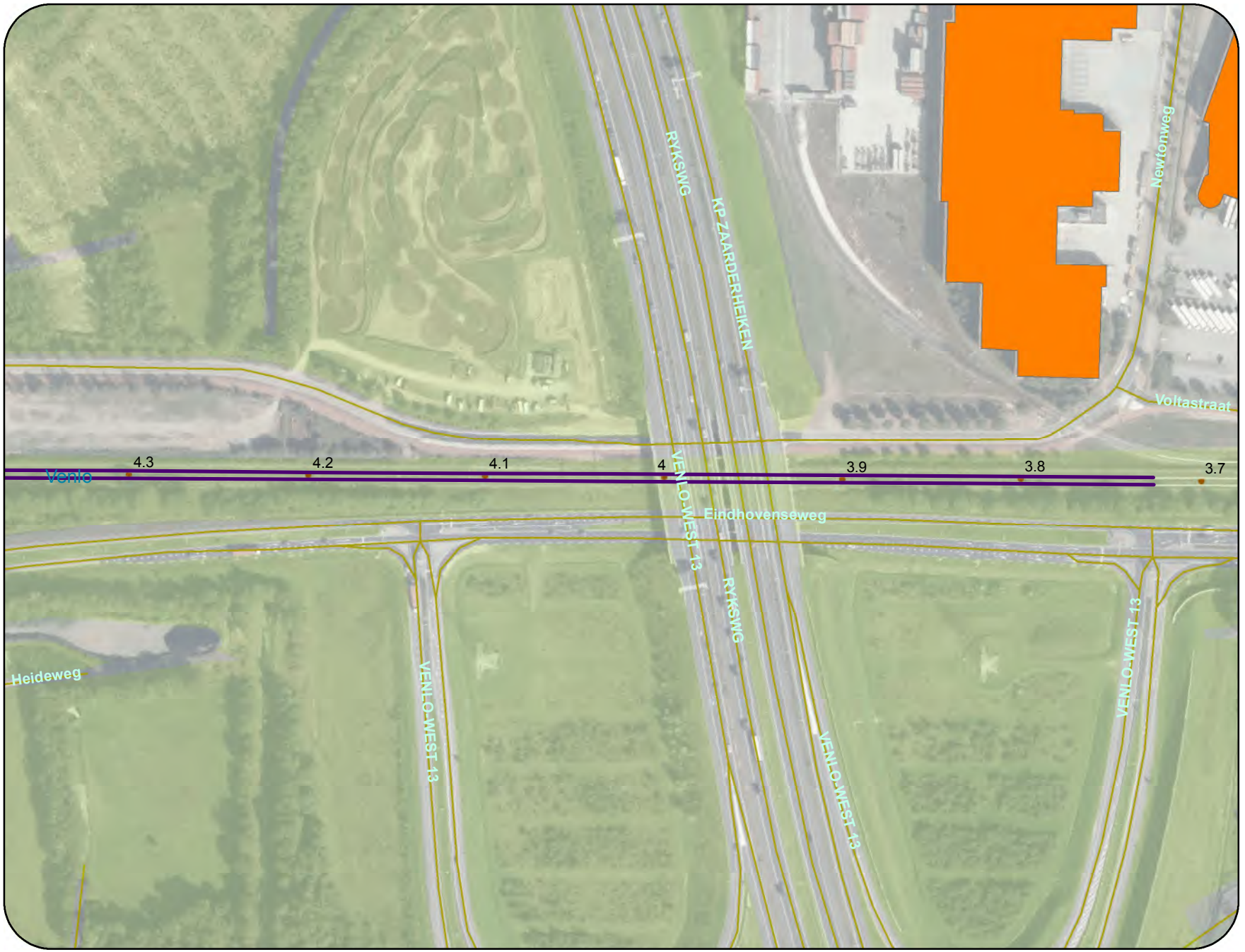

Zie kaart 216

Zie kaart 214

dGmR

Legenda

- object >68 en <=70.5 dB
- Eindmelding <=65 dB
- Spoorlijn onderdeel leeg saneringsplan
- Zoekgebied categorie c sanering
- bestaande schermen
- zachte bodem

Bebouwing

hoogte

- < 5
- 5 - 8
- 8 - 11
- 11 - 15
- >15
- Hectopunten
- Rekenpunten

0 60 Meter

N

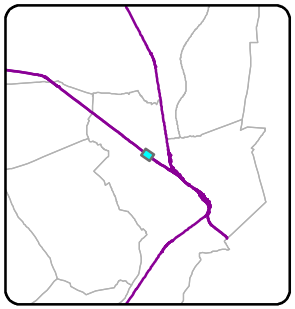

Geocode(s): 055__

Gemeente Venlo

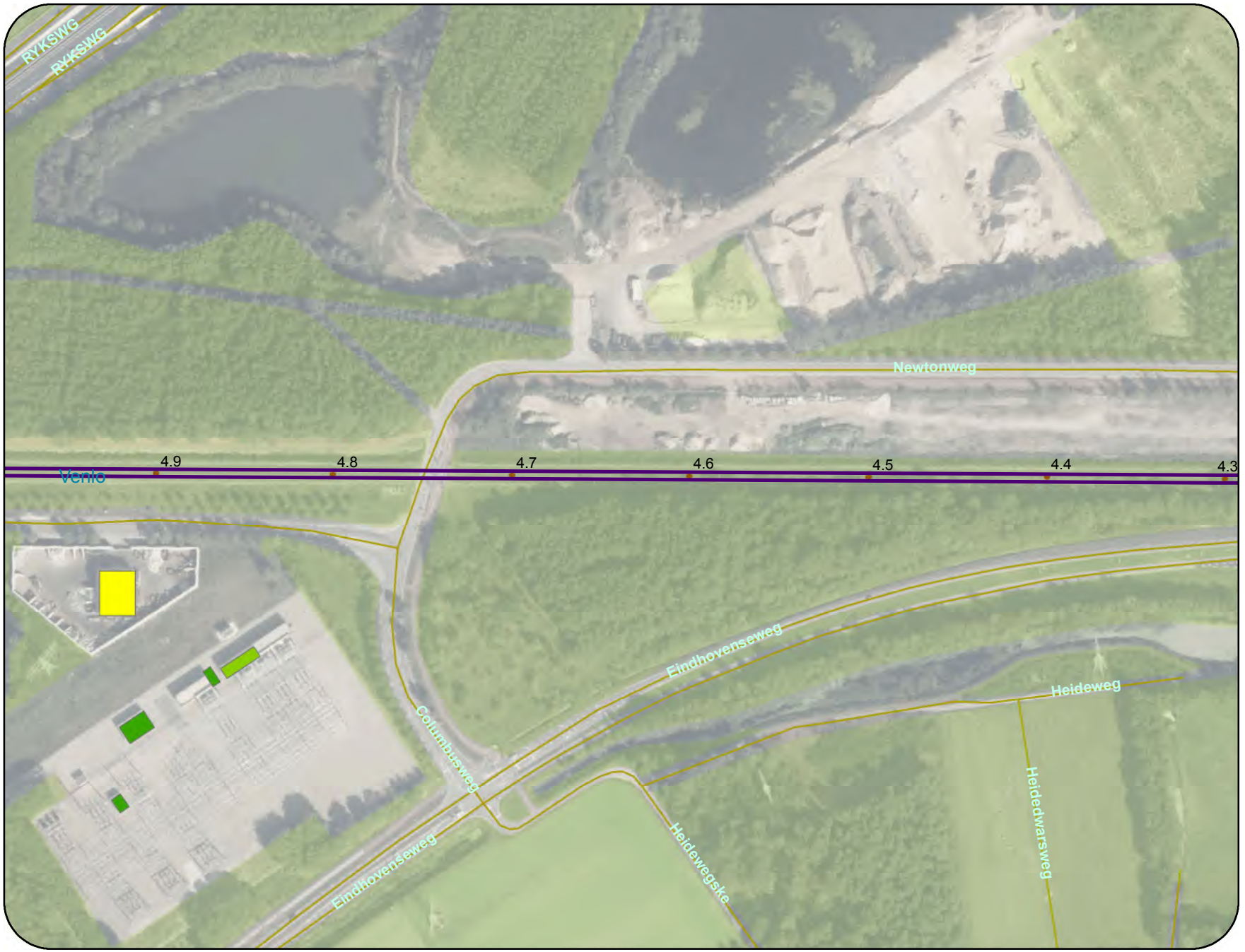

Zie kaart 217

Zie kaart 215

Legenda

- object >68 en <=70.5 dB
- Eindmelding <=65 dB
- Spoorlijn onderdeel leeg saneringsplan
- Zoekgebied categorie c sanering
- bestaande schermen
- zachte bodem

Bebouwing

hoogte

- < 5
- 5 - 8
- 8 - 11
- 11 - 15
- >15
- Hectopunten
- Rekenpunten

0 60 Meter

N

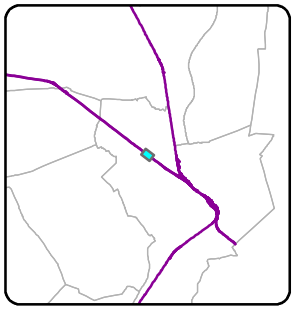

Geocode(s): 055__

Gemeente Venlo

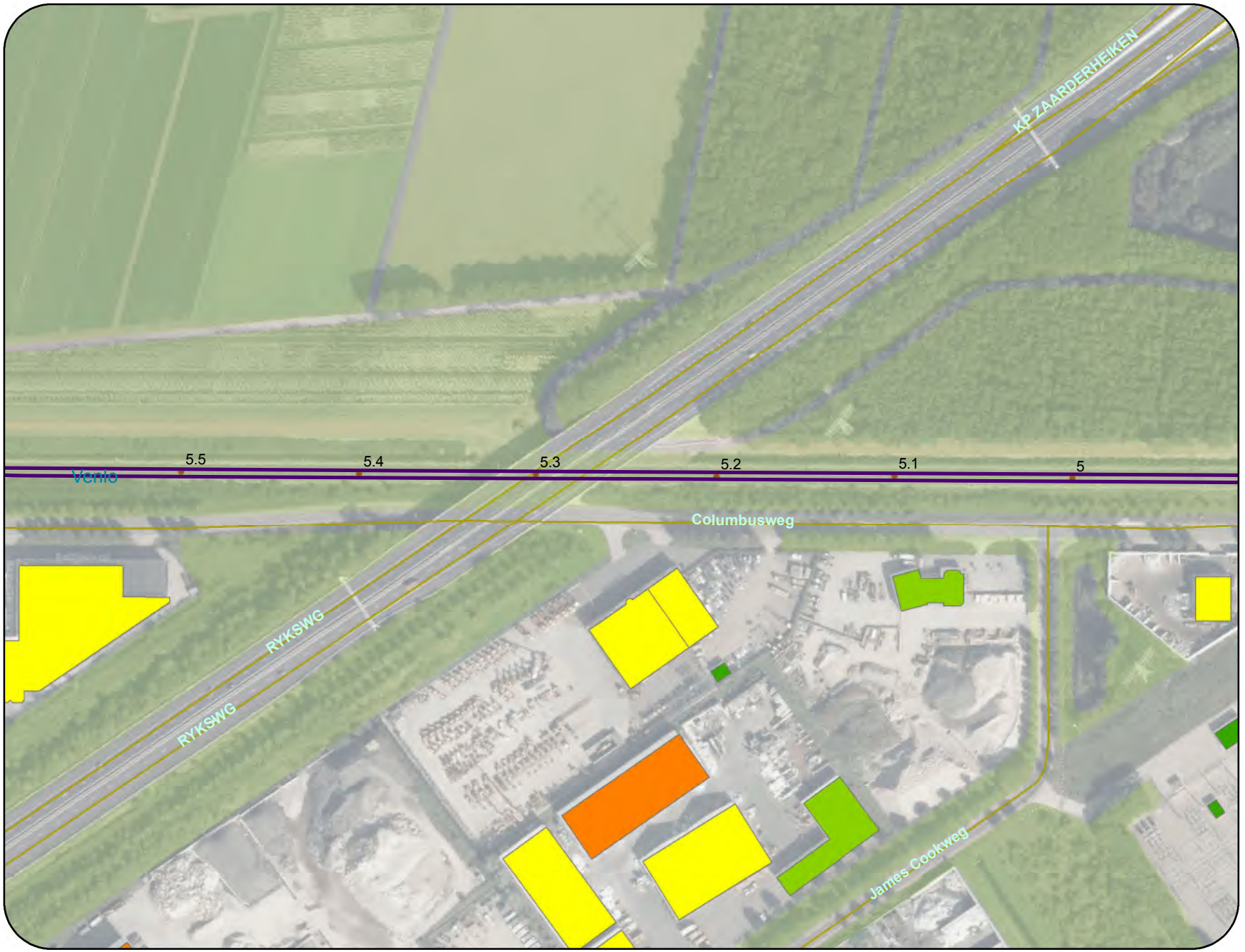

Zie kaart 218

Zie kaart 216

Legenda

- object >68 en <=70.5 dB
- Eindmelding <=65 dB
- Spoorlijn onderdeel leeg saneringsplan
- Zoekgebied categorie c sanering
- bestaande schermen
- zachte bodem

Bebouwing

hoogte

- < 5
- 5 - 8
- 8 - 11
- 11 - 15
- >15
- Hectopunten
- Rekenpunten

0 60 Meter

N

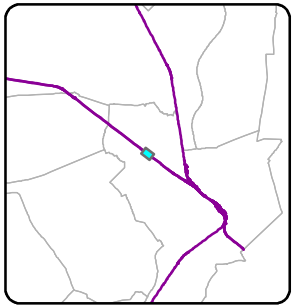

Geocode(s): 055__

Gemeente Venlo

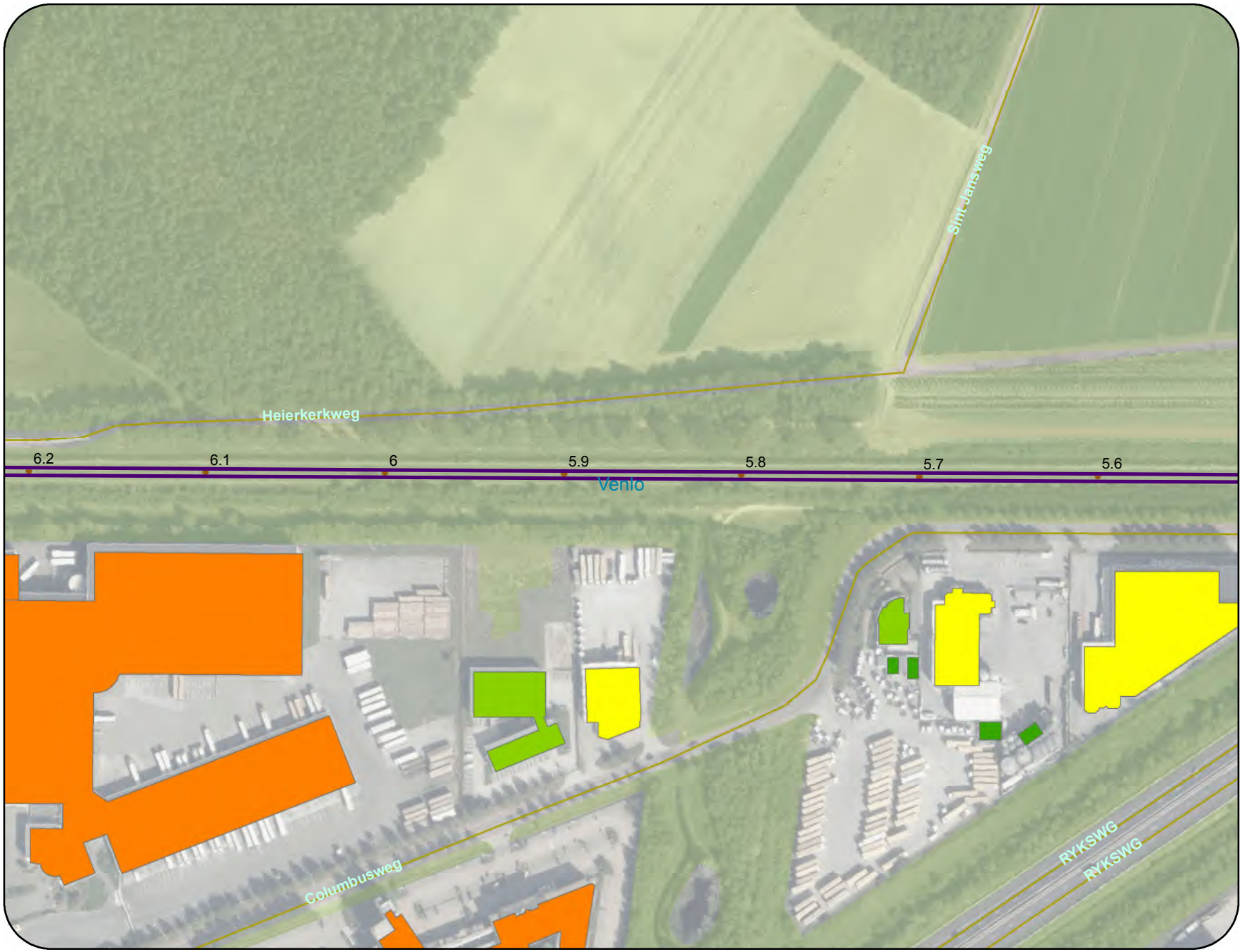

Zie kaart 217

Legenda

- object >68 en <=70.5 dB
- Eindmelding <=65 dB
- Spoorlijn onderdeel leeg saneringsplan
- Zoekgebied categorie c sanering
- bestaande schermen
- zachte bodem

Bebouwing

hoogte

- < 5
- 5 - 8
- 8 - 11
- 11 - 15
- >15
- Hectopunten
- Rekenpunten

0 60 Meter

N

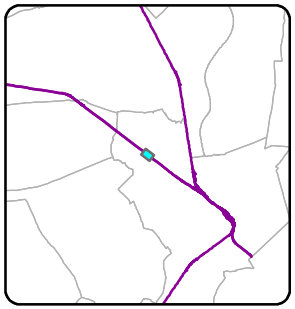

Geocode(s): 055__

Gemeente Venlo



Zie kaart 220

Legenda

- object >68 en <=70.5 dB
- Eindmelding <=65 dB
- Spoorlijn onderdeel leeg saneringsplan
- Zoekgebied categorie c sanering
- bestaande schermen
- zachte bodem

Bebouwing

hoogte

- < 5
- 5 - 8
- 8 - 11
- 11 - 15
- >15
- Hectopunten
- Rekenpunten

0 60 Meter

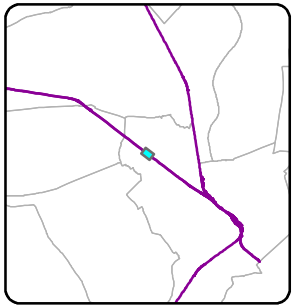

Geocode(s): 055__

Gemeente Venlo

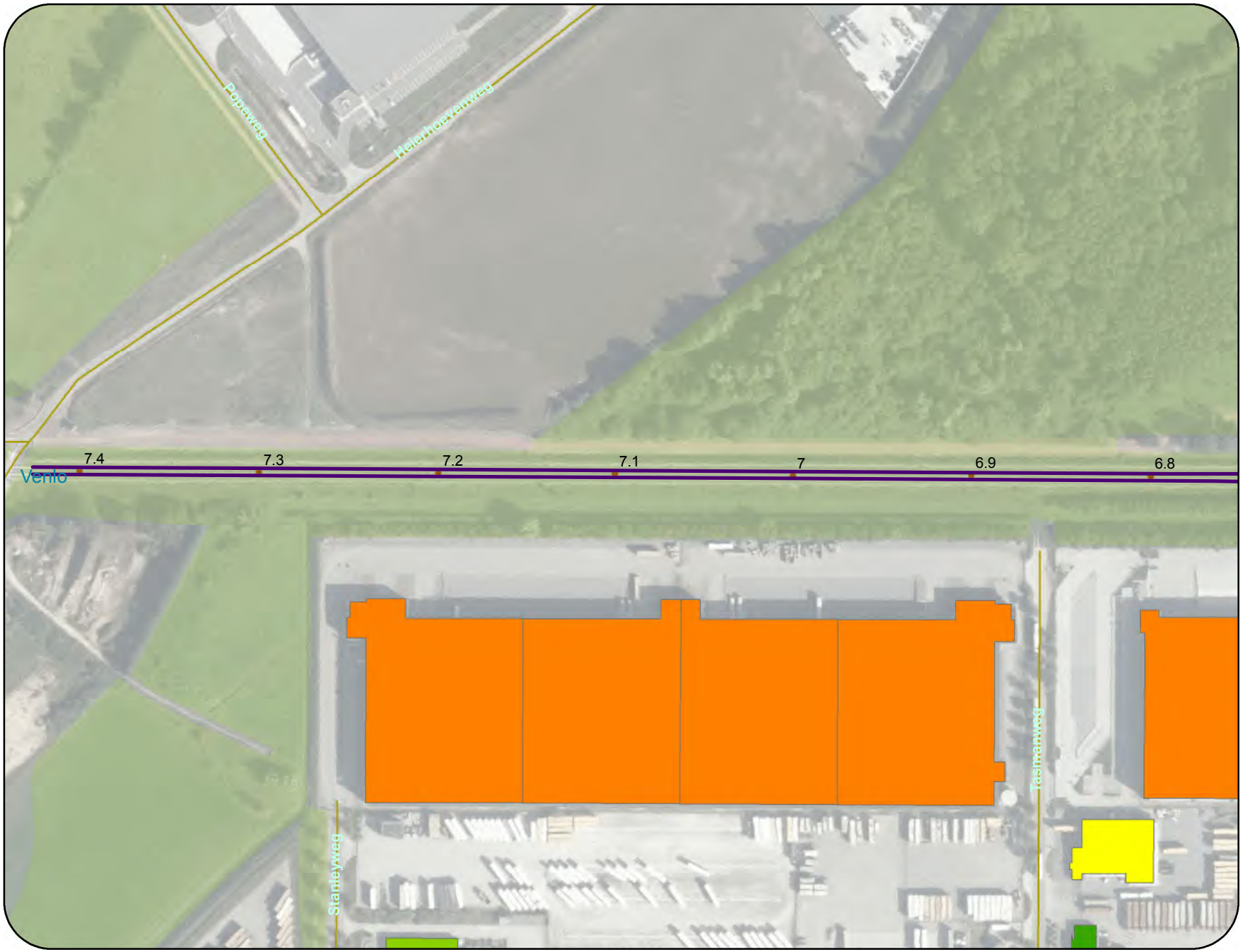

Zie kaart 221

Zie kaart 219

dGmR

Legenda

- object >68 en <=70.5 dB
- Eindmelding <=65 dB
- Spoorlijn onderdeel leeg saneringsplan
- Zoekgebied categorie c sanering
- bestaande schermen
- zachte bodem

Bebouwing

hoogte

- < 5
- 5 - 8
- 8 - 11
- 11 - 15
- >15
- Hectopunten
- Rekenpunten

0 60 Meter

N

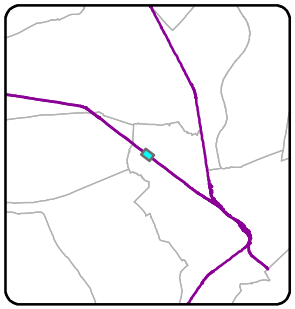

Geocode(s): 055__

Gemeente Venlo



dGmR

Legenda

- object >68 en <=70.5 dB
- Eindmelding <=65 dB
- Spoorlijn onderdeel leeg saneringsplan
- Zoekgebied categorie c sanering
- bestaande schermen
- zachte bodem

Bebouwing

hoogte

- < 5
- 5 - 8
- 8 - 11
- 11 - 15
- >15
- Hectopunten
- Rekenpunten

0 60 Meter

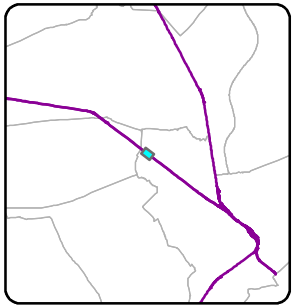

Geocode(s): 055__

Gemeente Venlo



Zie kaart 223

dGmR

Legenda

- object >68 en <=70.5 dB
- Eindmelding <=65 dB
- Spoorlijn onderdeel leeg saneringsplan
- Zoekgebied categorie c sanering
- bestaande schermen
- zachte bodem

Bebouwing

hoogte

- < 5
- 5 - 8
- 8 - 11
- 11 - 15
- >15
- Hectopunten
- Rekenpunten

0 60
Meter

N

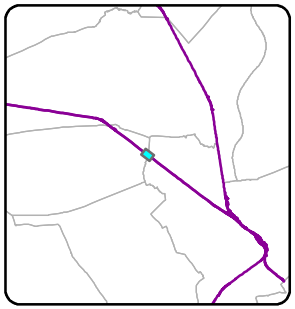

Geocode(s): 055__

Gemeente Horst aan de Maas



Zie kaart 222

Legenda

- object >68 en <=70.5 dB
- Eindmelding <=65 dB
- Spoorlijn onderdeel leeg saneringsplan
- Zoekgebied categorie c sanering
- bestaande schermen
- zachte bodem

Bebouwing

hoogte

- < 5
- 5 - 8
- 8 - 11
- 11 - 15
- >15
- Hectopunten
- Rekenpunten

0 60 Meter

N

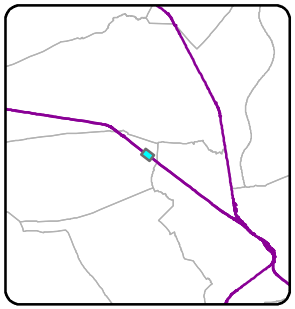

Geocode(s): 055__



Zie kaart 225

dGmR

Legenda

- object >68 en <=70.5 dB
- Eindmelding <=65 dB
- Spoorlijn onderdeel leeg saneringsplan
- Zoekgebied categorie c sanering
- bestaande schermen
- zachte bodem

Bebouwing

hoogte

- < 5
- 5 - 8
- 8 - 11
- 11 - 15
- >15
- Hectopunten
- Rekenpunten

0 60 Meter

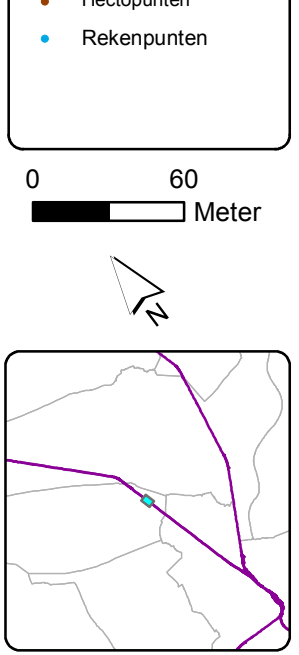

Geocode(s): 055__

Gemeente Horst aan de Maas



Zie kaart 226

Zie kaart 224

dGmR

Legenda

- object >68 en <=70.5 dB
- Eindmelding <=65 dB
- Spoorlijn onderdeel leeg saneringsplan
- Zoekgebied categorie c sanering
- bestaande schermen
- zachte bodem

Bebouwing

hoogte

- < 5
- 5 - 8
- 8 - 11
- 11 - 15
- >15
- Hectopunten
- Rekenpunten

0 60 Meter

N

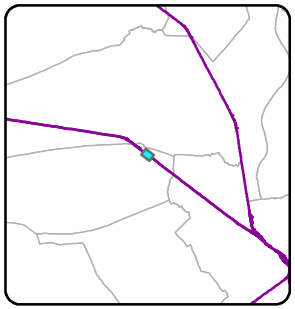

Geocode(s): 055__

Gemeente Horst aan de Maas



Zie kaart 227

Zie kaart 225

Legenda

- object >68 en <=70.5 dB
- Eindmelding <=65 dB
- Spoorlijn onderdeel leeg saneringsplan
- Zoekgebied categorie c sanering
- bestaande schermen
- zachte bodem

Bebouwing

hoogte

- < 5
- 5 - 8
- 8 - 11
- 11 - 15
- >15
- Hectopunten
- Rekenpunten

0 60 Meter

N

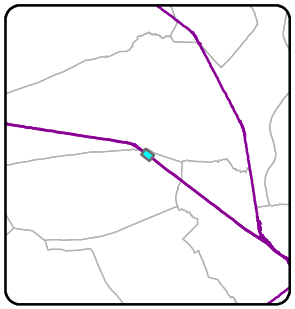

Geocode(s): 055__

Gemeente Horst aan de Maas



Zie kaart 228

Zie kaart 226

dGmR

Legenda

- object >68 en <=70.5 dB
- Eindmelding <=65 dB
- Spoorlijn onderdeel leeg saneringsplan
- Zoekgebied categorie c sanering
- bestaande schermen
- zachte bodem

Bebouwing

hoogte

- < 5
- 5 - 8
- 8 - 11
- 11 - 15
- >15
- Hectopunten
- Rekenpunten

0 60 Meter

N

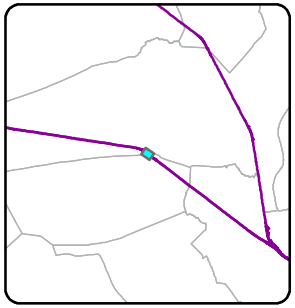

Geocode(s): 055__

Gemeente Horst aan de Maas



dGmR

Legenda

- object >68 en <=70.5 dB
- Eindmelding <=65 dB
- Spoorlijn onderdeel leeg saneringsplan
- Zoekgebied categorie c sanering
- bestaande schermen
- zachte bodem

Bebouwing

hoogte

- < 5
- 5 - 8
- 8 - 11
- 11 - 15
- >15
- Hectopunten
- Rekenpunten

0 60
Meter

N

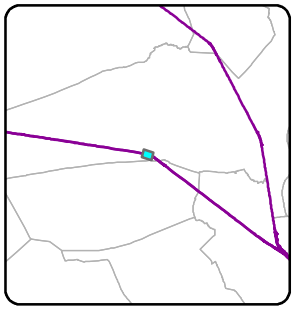



Zie kaart 230

dGmR

Legenda

- object >68 en <=70.5 dB
- Eindmelding <=65 dB
- Spoorlijn onderdeel leeg saneringsplan
- Zoekgebied categorie c sanering
- bestaande schermen
- zachte bodem

Bebouwing

hoogte

- < 5
- 5 - 8
- 8 - 11
- 11 - 15
- >15
- Hectopunten
- Rekenpunten

0 60
Meter

N

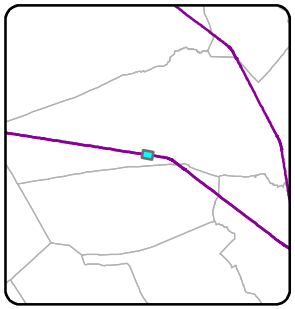

Geocode(s): 055__

Gemeente Horst aan de Maas

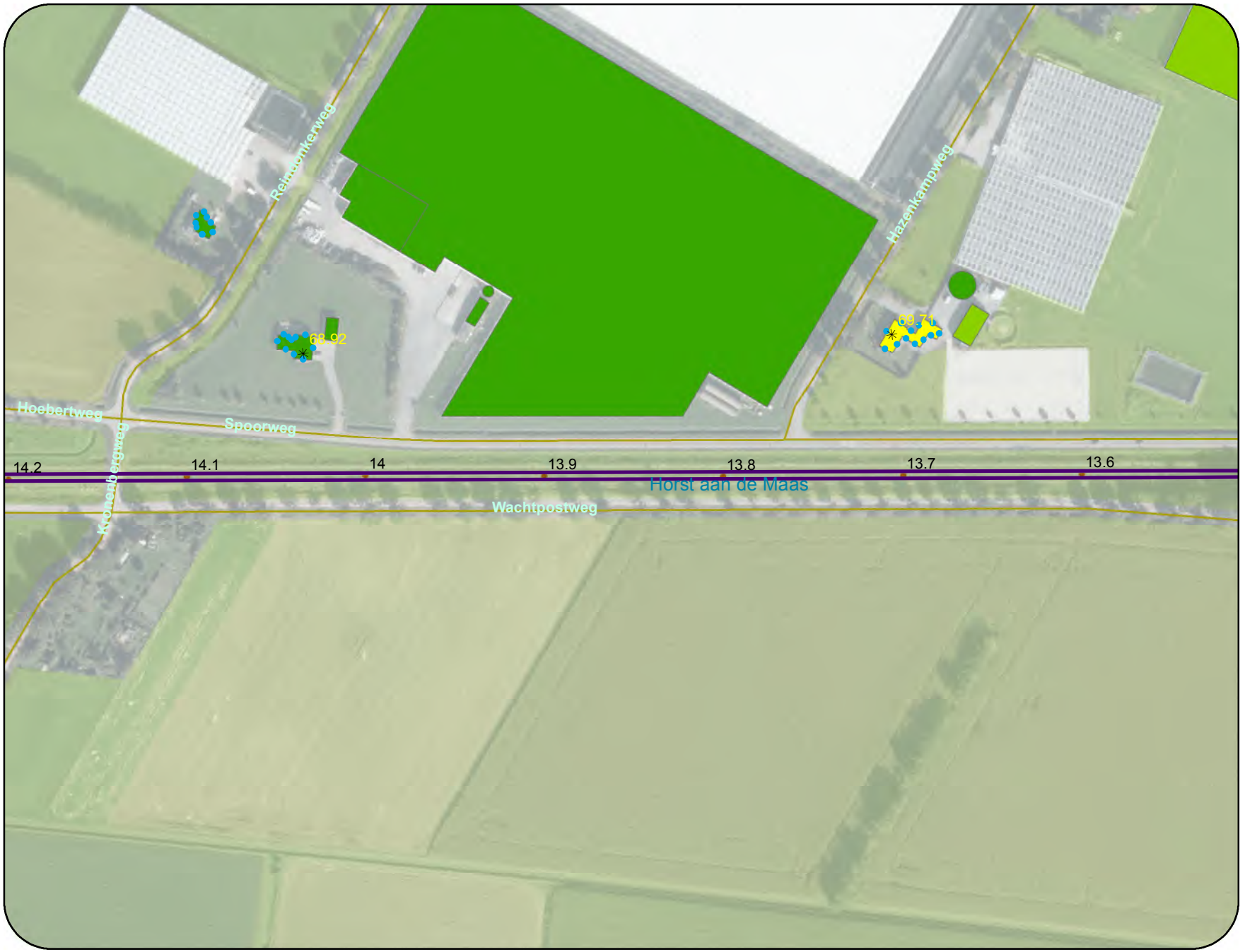

Zie kaart 231

Zie kaart 229

dGmR

Legenda

- object >68 en <=70.5 dB
- Eindmelding <=65 dB
- Spoorlijn onderdeel leeg saneringsplan
- Zoekgebied categorie c sanering
- bestaande schermen
- zachte bodem

Bebouwing

hoogte

- < 5
- 5 - 8
- 8 - 11
- 11 - 15
- >15
- Hectopunten
- Rekenpunten

0 60 Meter

N

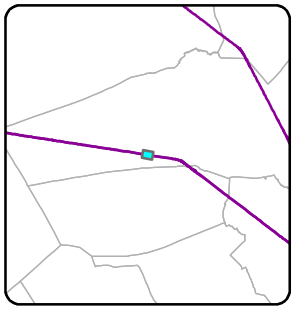

Geocode(s): 055__



dGmR

Legenda

- object >68 en <=70.5 dB
- Eindmelding <=65 dB
- Spoorlijn onderdeel leeg saneringsplan
- Zoekgebied categorie c sanering
- bestaande schermen
- zachte bodem

Bebouwing

hoogte

- < 5
- 5 - 8
- 8 - 11
- 11 - 15
- >15
- Hectopunten
- Rekenpunten

Zie kaart 230

0 60
Meter

N

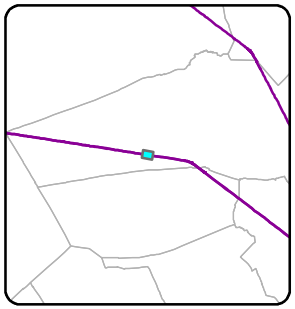

Geocode(s): 055__

Gemeente Horst aan de Maas



Zie kaart 233

Legenda

- object >68 en <=70.5 dB
- Eindmelding <=65 dB
- Spoorlijn onderdeel leeg saneringsplan
- Zoekgebied categorie c sanering
- bestaande schermen
- zachte bodem

Bebouwing

hoogte

- < 5
- 5 - 8
- 8 - 11
- 11 - 15
- >15
- Hectopunten
- Rekenpunten

0 60 Meter

N

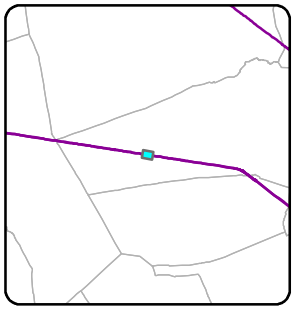

Geocode(s): 055__



Zie kaart 234

Zie kaart 232

dGmR

Legenda

- object >68 en <=70.5 dB
- Eindmelding <=65 dB
- Spoorlijn onderdeel leeg saneringsplan
- Zoekgebied categorie c sanering
- bestaande schermen
- zachte bodem

Bebouwing

hoogte

- < 5
- 5 - 8
- 8 - 11
- 11 - 15
- >15
- Hectopunten
- Rekenpunten

0 60 Meter

N

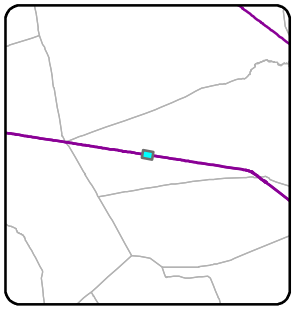

Geocode(s): 055__

Gemeente Horst aan de Maas



Zie kaart 235

Zie kaart 233

dGmR

Legenda

- object >68 en <=70.5 dB
- Eindmelding <=65 dB
- Spoorlijn onderdeel leeg saneringsplan
- Zoekgebied categorie c sanering
- bestaande schermen
- zachte bodem

Bebouwing

hoogte

- < 5
- 5 - 8
- 8 - 11
- 11 - 15
- >15
- Hectopunten
- Rekenpunten

0 60
Meter

N

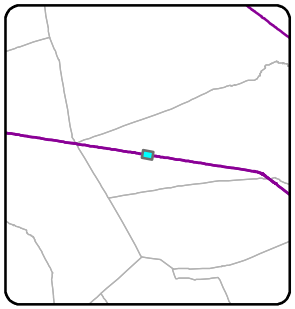

Geocode(s): 055__

Gemeente Horst aan de Maas



Zie kaart 236

Zie kaart 234

dGmR

Legenda

- object >68 en <=70.5 dB
- Eindmelding <=65 dB
- Spoorlijn onderdeel leeg saneringsplan
- Zoekgebied categorie c sanering
- bestaande schermen
- zachte bodem

Bebouwing

hoogte

- < 5
- 5 - 8
- 8 - 11
- 11 - 15
- >15
- Hectopunten
- Rekenpunten

0 60 Meter

N

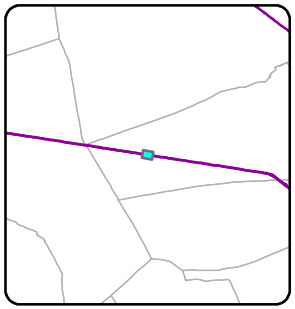

Geocode(s): 055__



Zie kaart 235

Legenda

- object >68 en <=70.5 dB
- Eindmelding <=65 dB
- Spoorlijn onderdeel leeg saneringsplan
- Zoekgebied categorie c sanering
- bestaande schermen
- zachte bodem

Bebouwing

hoogte

- < 5
- 5 - 8
- 8 - 11
- 11 - 15
- >15
- Hectopunten
- Rekenpunten

0 60 Meter

N

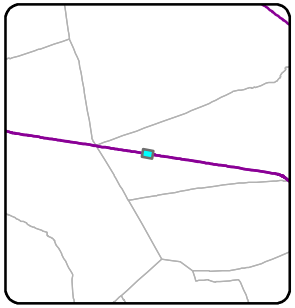

Geocode(s): 055__



Zie kaart 238

Legenda

- object >68 en <=70.5 dB
- Eindmelding <=65 dB
- Spoorlijn onderdeel leeg saneringsplan
- Zoekgebied categorie c sanering
- bestaande schermen
- zachte bodem

Bebouwing

hoogte

- < 5
- 5 - 8
- 8 - 11
- 11 - 15
- >15
- Hectopunten
- Rekenpunten

0 60 Meter

N

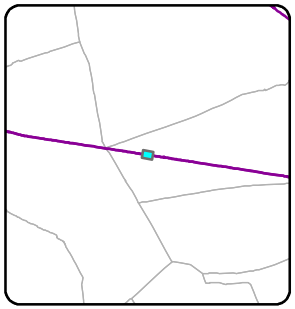

Geocode(s): 055__

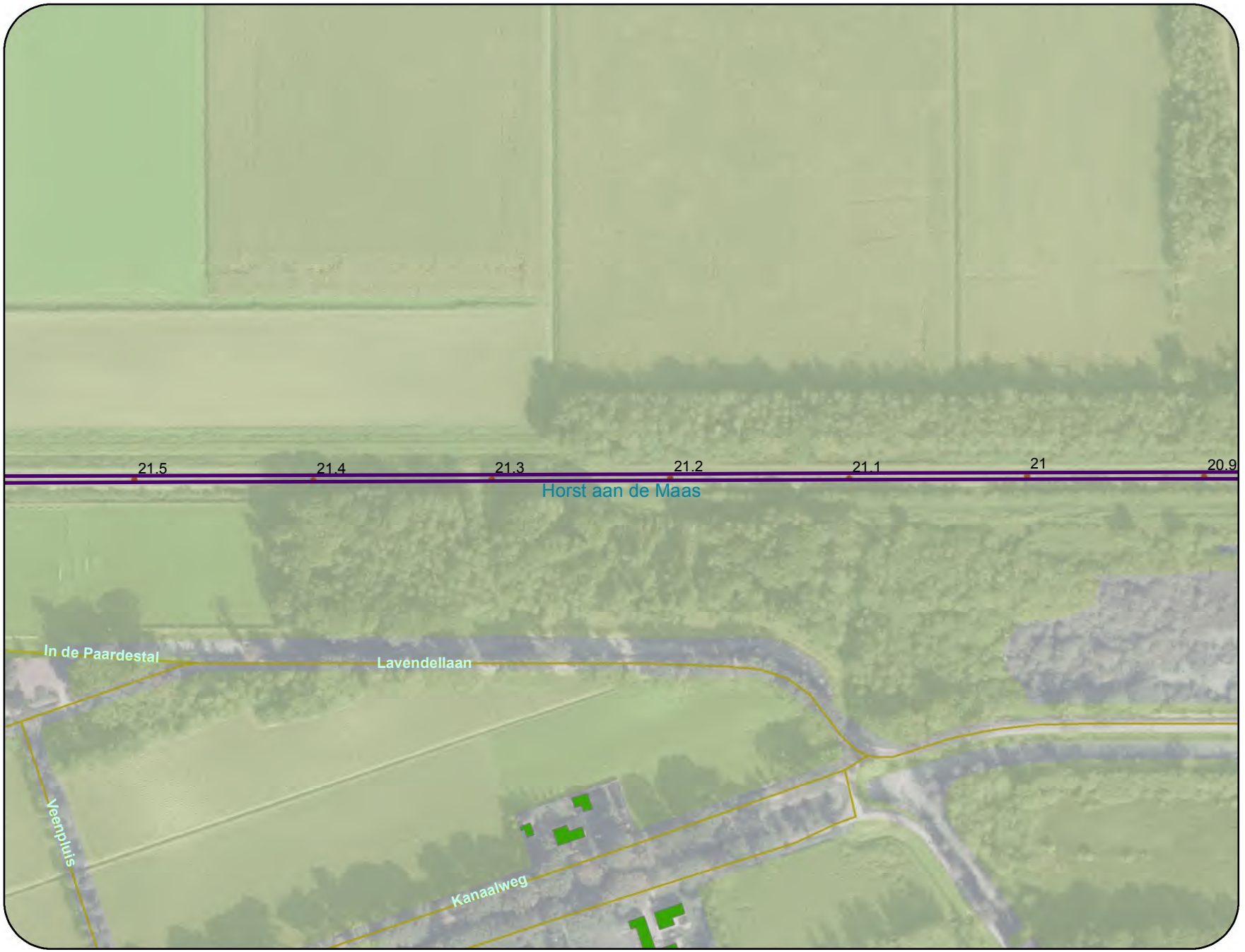

Zie kaart 239

Zie kaart 237

dGmR

Legenda

- object >68 en <=70.5 dB
- Eindmelding <=65 dB
- Spoorlijn onderdeel leeg saneringsplan
- Zoekgebied categorie c sanering
- bestaande schermen
- zachte bodem

Bebouwing

hoogte

- < 5
- 5 - 8
- 8 - 11
- 11 - 15
- >15
- Hectopunten
- Rekenpunten

0 60 Meter

N

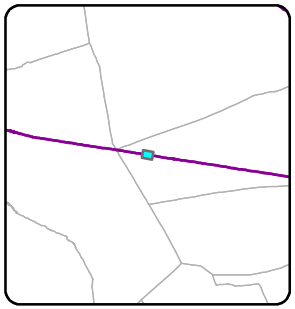

Geocode(s): 055__

Gemeente Horst aan de Maas



Zie kaart 238

Legenda

- object >68 en <=70.5 dB
- Eindmelding <=65 dB
- Spoorlijn onderdeel leeg saneringsplan
- Zoekgebied categorie c sanering
- bestaande schermen
- zachte bodem

Bebouwing

hoogte

- < 5
- 5 - 8
- 8 - 11
- 11 - 15
- >15
- Hectopunten
- Rekenpunten

0 60
Meter

N

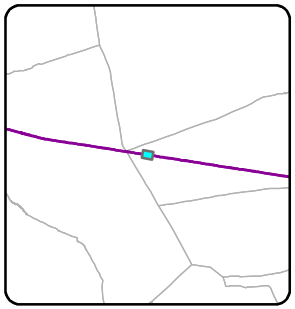

Geocode(s): 055__



dGmR

Legenda

- object >68 en <=70.5 dB
- Eindmelding <=65 dB
- Spoorlijn onderdeel leeg saneringsplan
- Zoekgebied categorie c sanering
- bestaande schermen
- zachte bodem

Bebouwing

hoogte

- < 5
- 5 - 8
- 8 - 11
- 11 - 15
- >15
- Hectopunten
- Rekenpunten

0 60 Meter

N

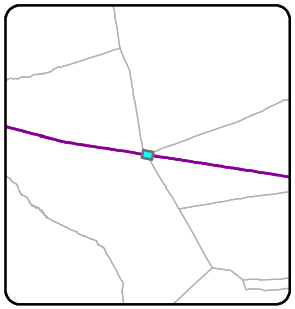

Geocode(s): 055__

Gemeente Horst aan de Maas



Zie kaart 242

Legenda

- object >68 en <=70.5 dB
- Eindmelding <=65 dB
- Spoorlijn onderdeel leeg saneringsplan
- Zoekgebied categorie c sanering
- bestaande schermen
- zachte bodem

Bebouwing

hoogte

- < 5
- 5 - 8
- 8 - 11
- 11 - 15
- >15
- Hectopunten
- Rekenpunten

0 60 Meter

N



Geocode(s): 055__

Gemeente Deurne



Zie kaart 241

Legenda

- object >68 en <=70.5 dB
- Eindmelding <=65 dB
- Spoorlijn onderdeel leeg saneringsplan
- Zoekgebied categorie c sanering
- bestaande schermen
- zachte bodem

Bebouwing

hoogte

- < 5
- 5 - 8
- 8 - 11
- 11 - 15
- >15
- Hectopunten
- Rekenpunten

0 60 Meter

N



Geocode(s): 055__

Gemeente Helmond

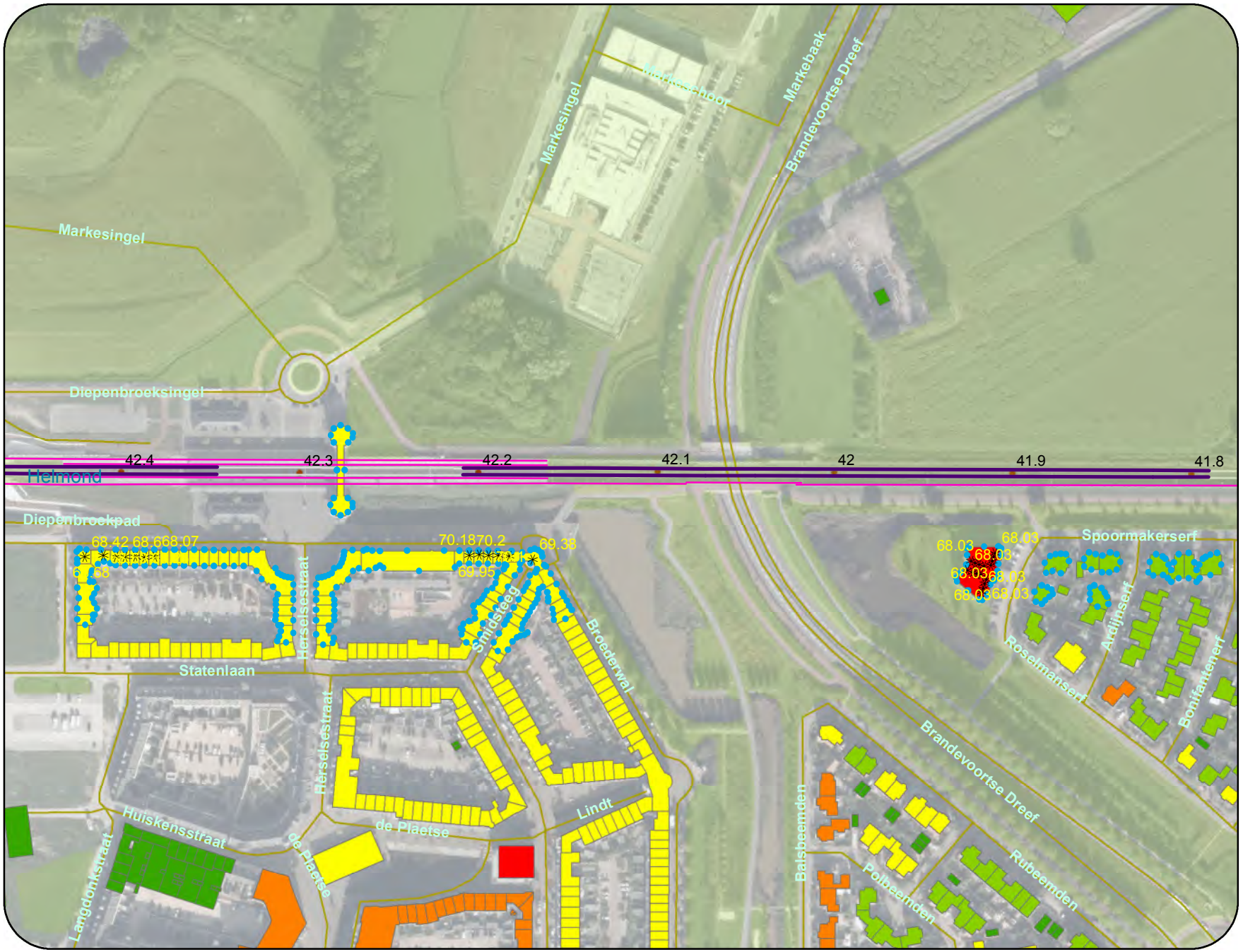

Zie kaart 244

dGmR

Legenda

- object >68 en <=70.5 dB
- Eindmelding <=65 dB
- Spoorlijn onderdeel leeg saneringsplan
- Zoekgebied categorie c sanering
- bestaande schermen
- zachte bodem

Bebouwing

hoogte

- < 5
- 5 - 8
- 8 - 11
- 11 - 15
- >15
- Hectopunten
- Rekenpunten

0 60
Meter

N

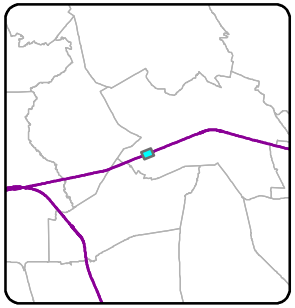

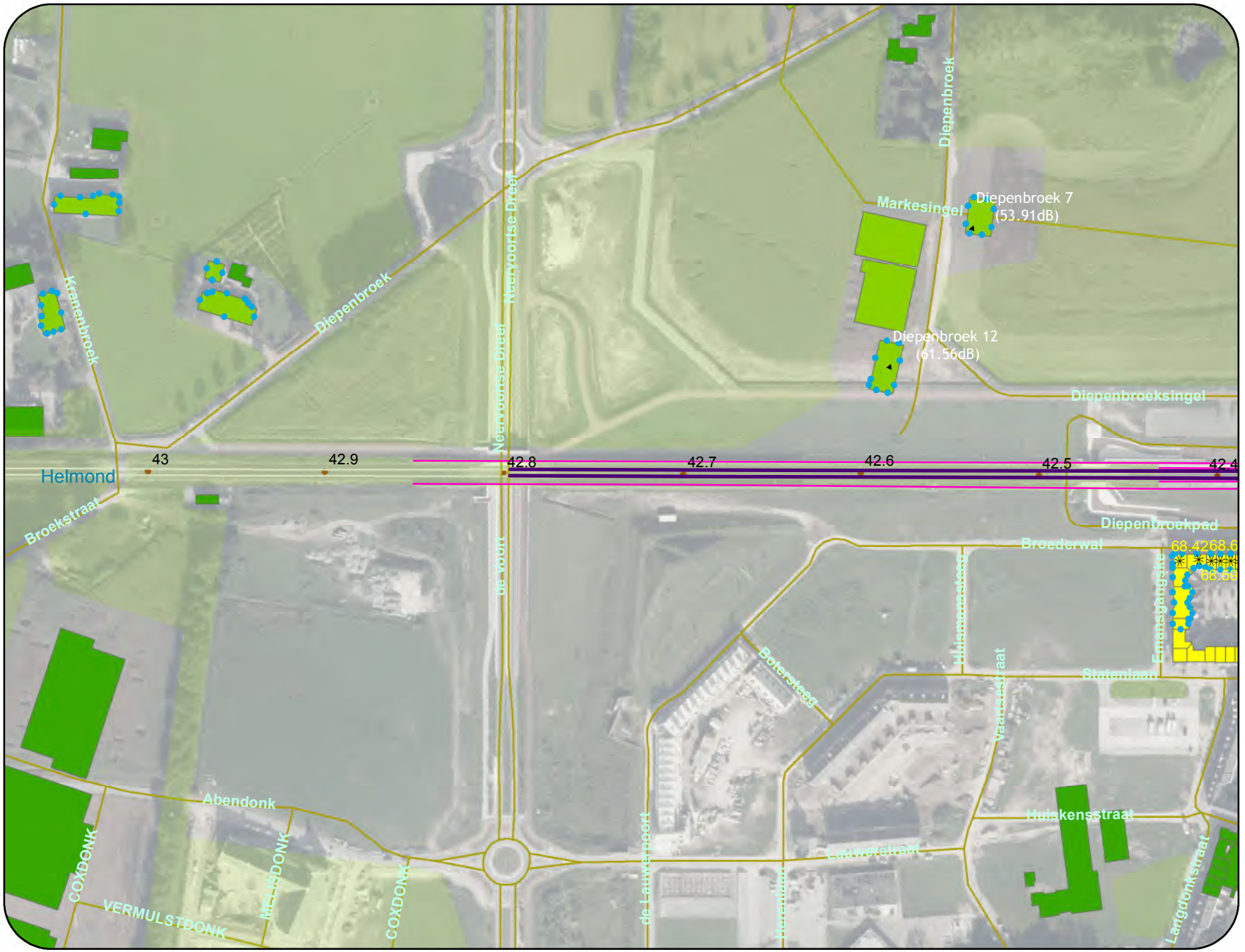

Zie kaart 245

Zie kaart 243

Legenda

- object >68 en <=70.5 dB
- Eindmelding <=65 dB
- Spoorlijn onderdeel leeg saneringsplan
- Zoekgebied categorie c sanering
- bestaande schermen
- zachte bodem

Bebouwing

hoogte

- < 5
- 5 - 8
- 8 - 11
- 11 - 15
- >15
- Hectopunten
- Rekenpunten

0 60 Meter

N

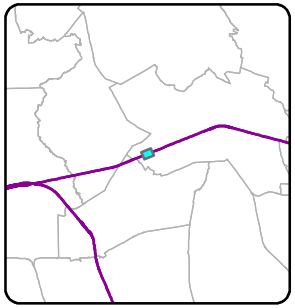

Geocode(s): 055__

Gemeente Helmond



dGmR

Legenda

- object >68 en <=70.5 dB
- Eindmelding <=65 dB
- Spoorlijn onderdeel leeg saneringsplan
- Zoekgebied categorie c sanering
- bestaande schermen
- zachte bodem

Bebouwing

hoogte

- < 5
- 5 - 8
- 8 - 11
- 11 - 15
- >15
- Hectopunten
- Rekenpunten

0 60 Meter

N

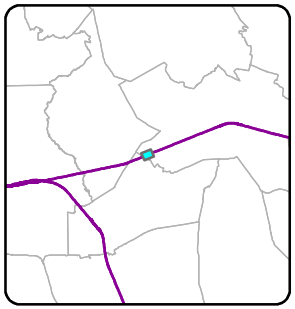

Geocode(s): 055__

Gemeente Helmond



Zie kaart 247

Zie kaart 245

dGmR

Legenda

- object >68 en <=70.5 dB
- Eindmelding <=65 dB
- Spoorlijn onderdeel leeg saneringsplan
- Zoekgebied categorie c sanering
- bestaande schermen
- zachte bodem

Bebouwing

hoogte

- < 5
- 5 - 8
- 8 - 11
- 11 - 15
- >15
- Hectopunten
- Rekenpunten

0 60 Meter

N

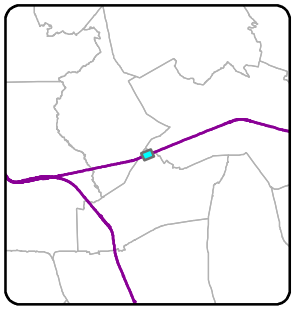

Geocode(s): 055__

Gemeente Geldrop-Mierlo



Zie kaart 248

Zie kaart 246

dGmR

Legenda

- object >68 en <=70.5 dB
- Eindmelding <=65 dB
- Spoorlijn onderdeel leeg saneringsplan
- Zoekgebied categorie c sanering
- bestaande schermen
- zachte bodem

Bebouwing

hoogte

- < 5
- 5 - 8
- 8 - 11
- 11 - 15
- >15
- Hectopunten
- Rekenpunten

0 60 Meter

N

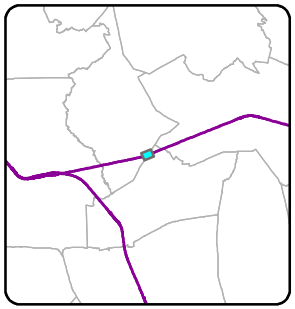

Geocode(s): 055__

Gemeente Nuenen, Gerwen en Nederwetten



dGmR

Legenda

- object >68 en <=70.5 dB
- Eindmelding <=65 dB
- Spoorlijn onderdeel leeg saneringsplan
- Zoekgebied categorie c sanering
- bestaande schermen
- zachte bodem

Bebouwing

hoogte

- < 5
- 5 - 8
- 8 - 11
- 11 - 15
- >15
- Hectopunten
- Rekenpunten

0 60 Meter

N

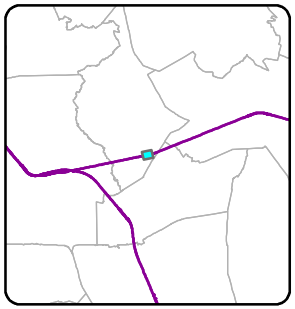

Geocode(s): 055__

Gemeente Nuenen, Gerwen en Nederwetten



Zie kaart 250

Zie kaart 248

dGmR

Legenda

- object >68 en <=70.5 dB
- Eindmelding <=65 dB
- Spoorlijn onderdeel leeg saneringsplan
- Zoekgebied categorie c sanering
- bestaande schermen
- zachte bodem

Bebouwing

hoogte

- < 5
- 5 - 8
- 8 - 11
- 11 - 15
- >15
- Hectopunten
- Rekenpunten

0 60 Meter

N

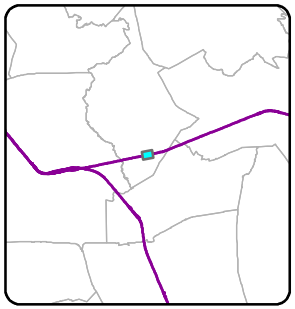



Zie kaart 251

Zie kaart 249

Legenda

- object >68 en <=70.5 dB
- Eindmelding <=65 dB
- Spoorlijn onderdeel leeg saneringsplan
- Zoekgebied categorie c sanering
- bestaande schermen
- zachte bodem

Bebouwing

hoogte

- < 5
- 5 - 8
- 8 - 11
- 11 - 15
- >15
- Hectopunten
- Rekenpunten

0 60
Meter

N

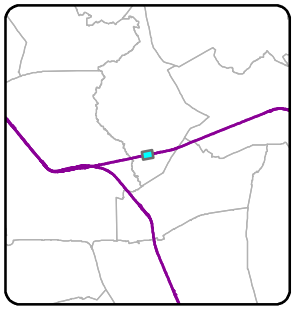

Geocode(s): 055__

Gemeente Nuenen, Gerwen en Nederwetten



Zie kaart 252

Zie kaart 250

Legenda

- object >68 en <=70.5 dB
- Eindmelding <=65 dB
- Spoorlijn onderdeel leeg saneringsplan
- Zoekgebied categorie c sanering
- bestaande schermen
- zachte bodem

Bebouwing

hoogte

- < 5
- 5 - 8
- 8 - 11
- 11 - 15
- >15
- Hectopunten
- Rekenpunten

0 60 Meter

N

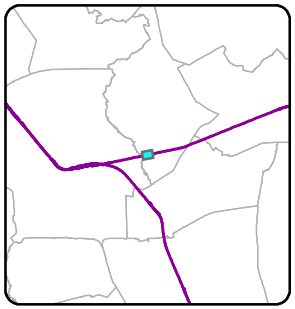

Geocode(s): 055__

Gemeente Nuenen, Gerwen en Nederwetten

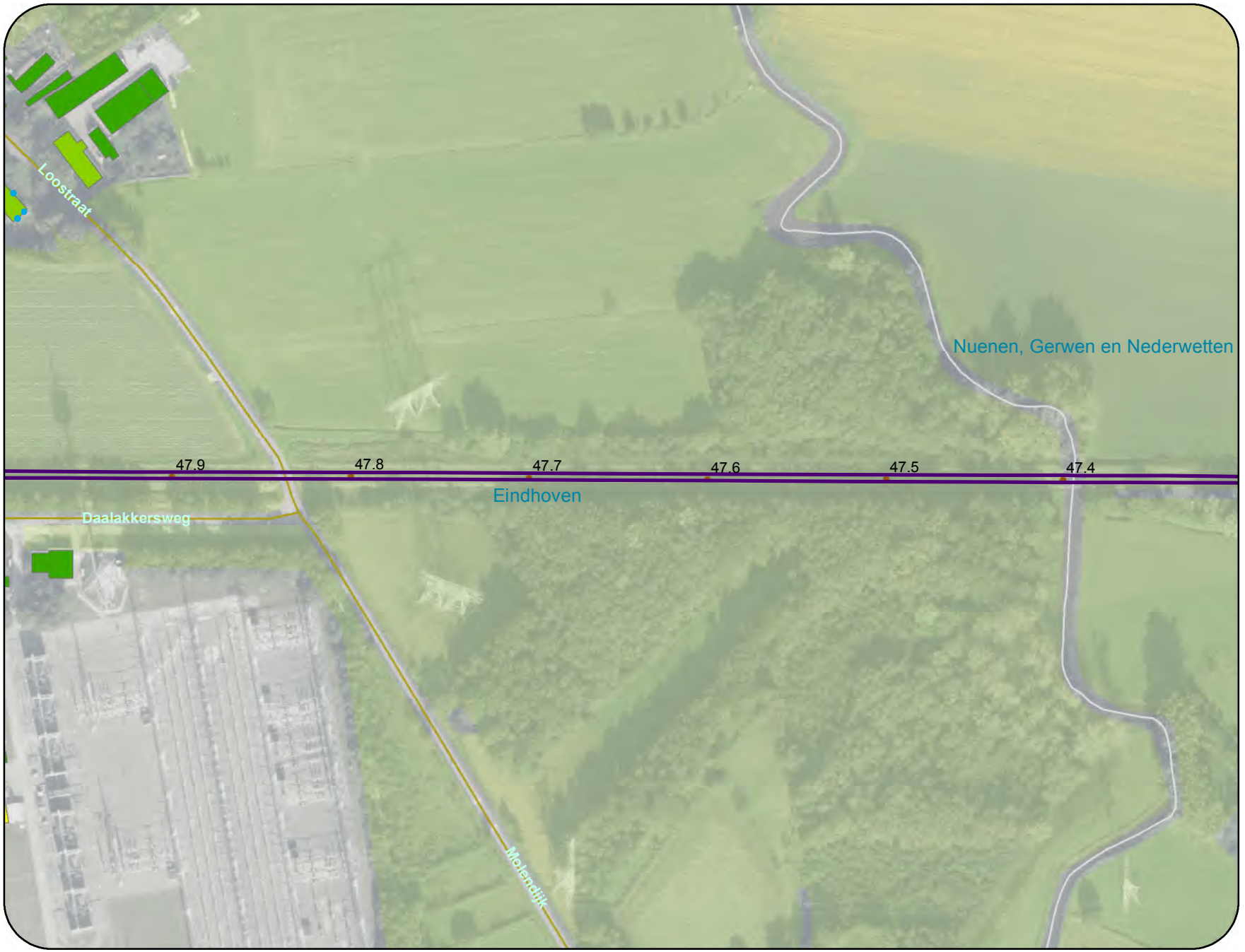

Zie kaart 253

Zie kaart 251

Legenda

- object >68 en <=70.5 dB
- Eindmelding <=65 dB
- Spoorlijn onderdeel leeg saneringsplan
- Zoekgebied categorie c sanering
- bestaande schermen
- zachte bodem

Bebouwing

hoogte

- < 5
- 5 - 8
- 8 - 11
- 11 - 15
- >15
- Hectopunten
- Rekenpunten

0 60 Meter

N

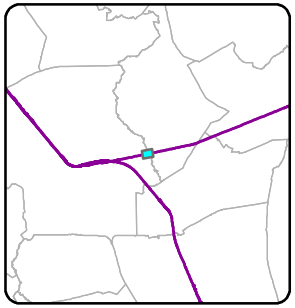

Geocode(s): 055__

Gemeente Eindhoven



Zie kaart 252

Legenda

- object >68 en <=70.5 dB
- Eindmelding <=65 dB
- Spoorlijn onderdeel leeg saneringsplan
- Zoekgebied categorie c sanering
- bestaande schermen
- zachte bodem

Bebouwing

hoogte

- < 5
- 5 - 8
- 8 - 11
- 11 - 15
- >15
- Hectopunten
- Rekenpunten

0 60 Meter

N

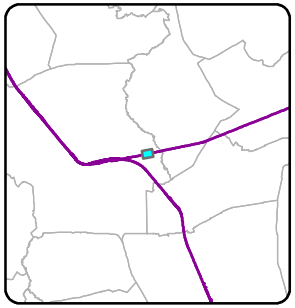

Geocode(s): 055__

Gemeente Eindhoven

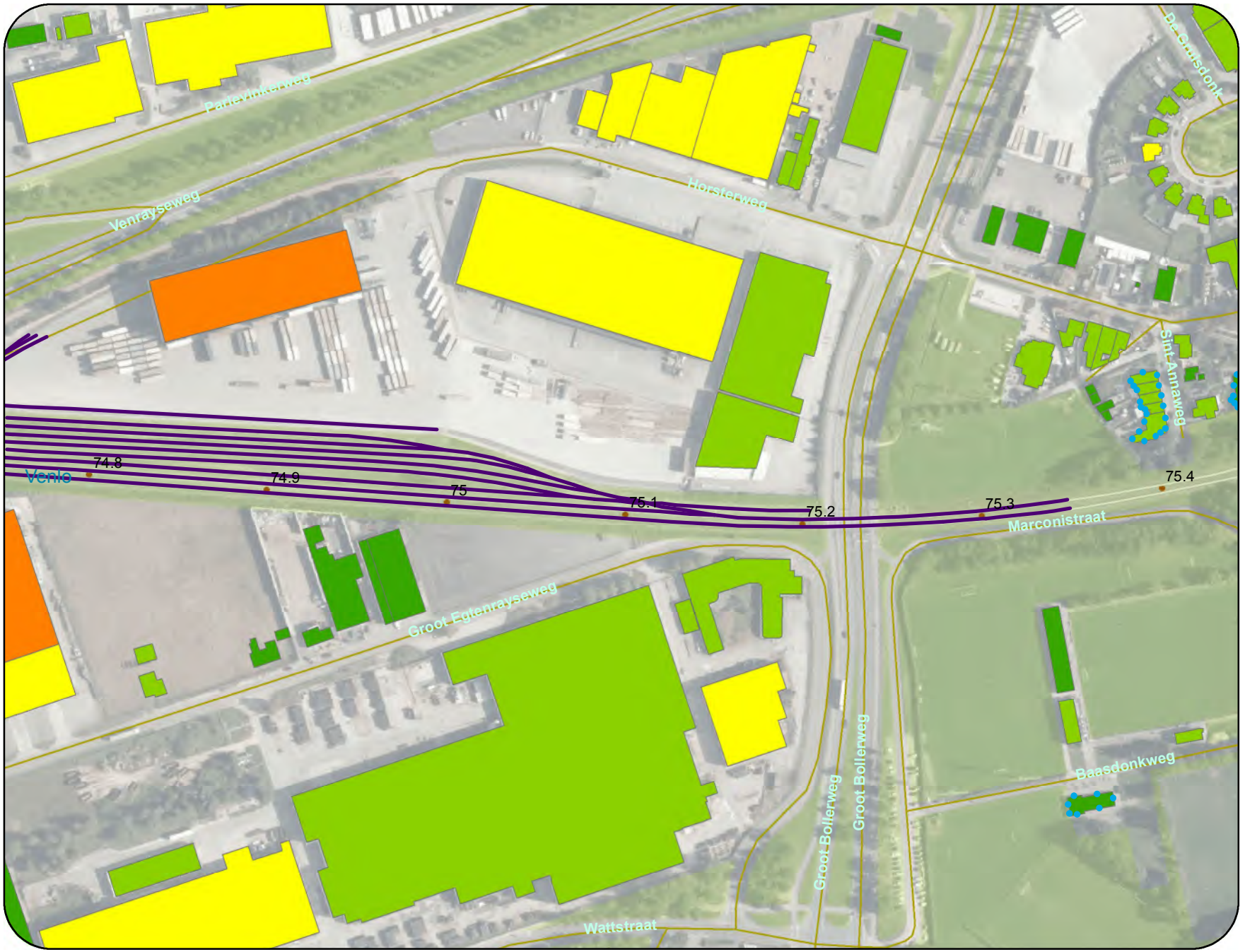

Zie kaart 255

Zie kaart 213

Legenda

- object >68 en <=70.5 dB
- Eindmelding <=65 dB
- Spoorlijn onderdeel leeg saneringsplan
- Zoekgebied categorie c sanering
- bestaande schermen
- zachte bodem

Bebouwing

hoogte

- < 5
- 5 - 8
- 8 - 11
- 11 - 15
- >15
- Hectopunten
- Rekenpunten

0 60 Meter

N

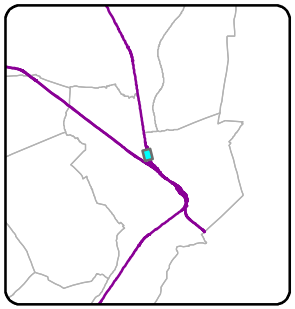

Geocode(s): 516_b

Gemeente Venlo

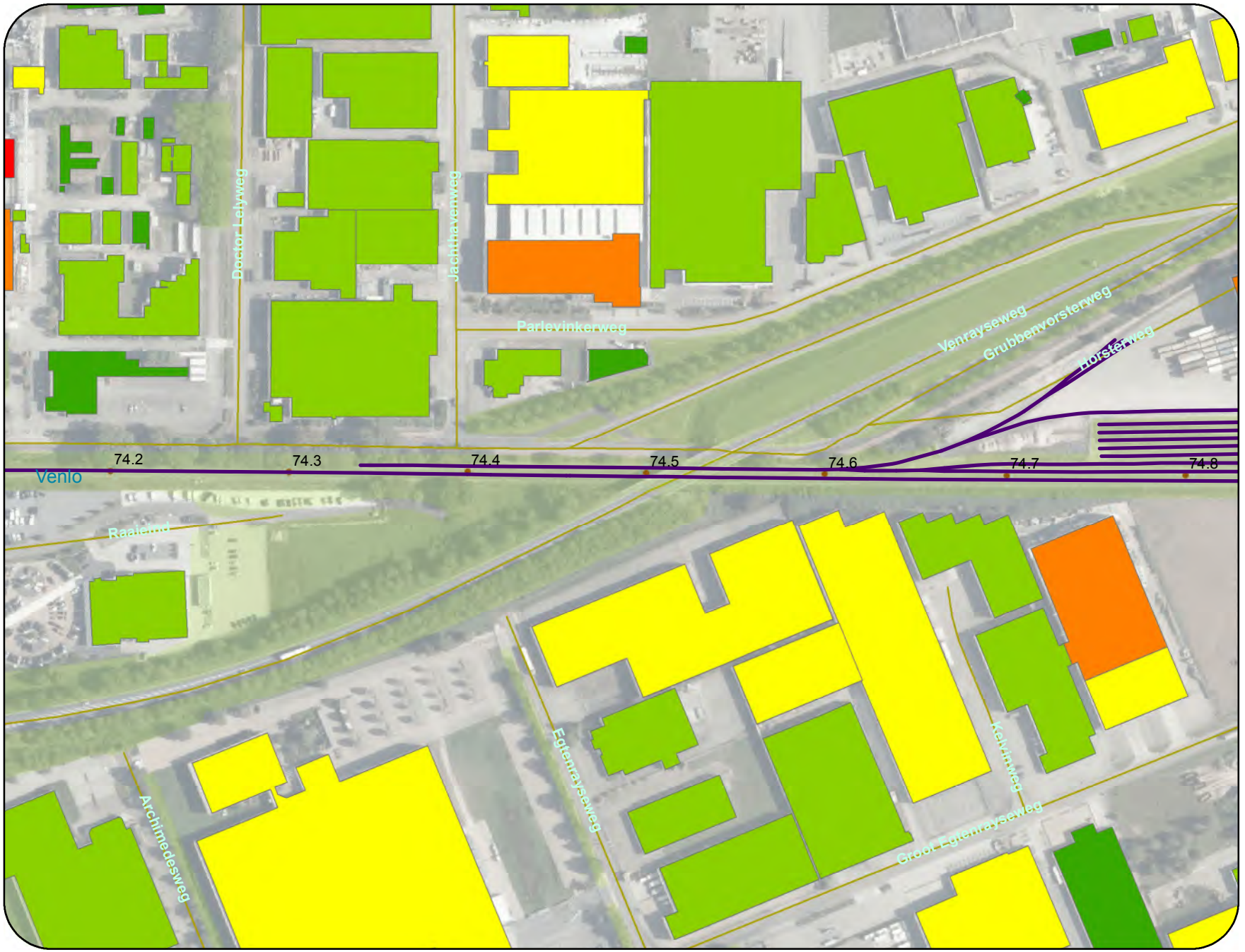

Zie kaart 256

Zie kaart 254

dGmR

Legenda

- object >68 en <=70.5 dB
- Eindmelding <=65 dB
- Spoorlijn onderdeel leeg saneringsplan
- Zoekgebied categorie c sanering
- bestaande schermen
- zachte bodem

Bebouwing

hoogte

- < 5
- 5 - 8
- 8 - 11
- 11 - 15
- >15
- Hectopunten
- Rekenpunten

0 60 Meter

N

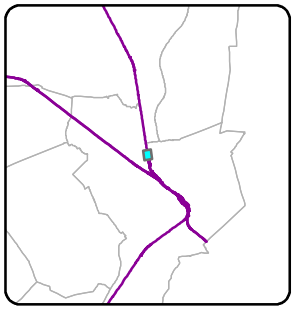

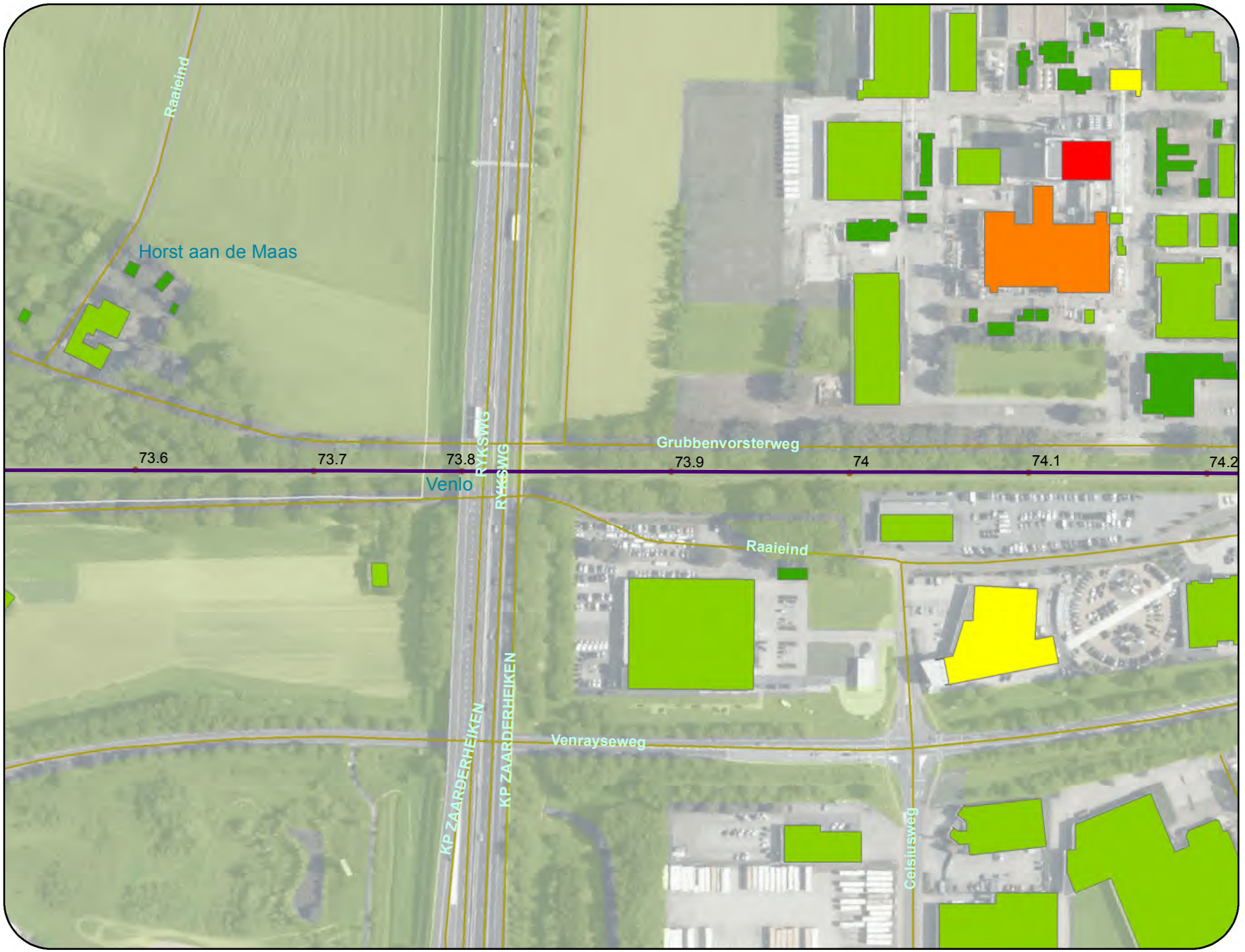

dGmR

Legenda

- object >68 en <=70.5 dB
- Eindmelding <=65 dB
- Spoorlijn onderdeel leeg saneringsplan
- Zoekgebied categorie c sanering
- bestaande schermen
- zachte bodem

Bebouwing

hoogte

- < 5
- 5 - 8
- 8 - 11
- 11 - 15
- >15
- Hectopunten
- Rekenpunten

0 60 Meter

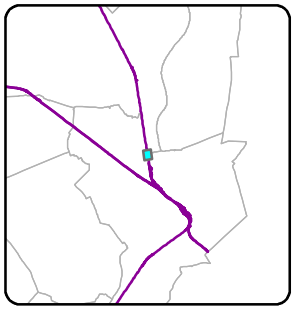

Geocode(s): 052__

Gemeente Venlo



Zie kaart 258

Zie kaart 256

Legenda

- object >68 en <=70.5 dB
- Eindmelding <=65 dB
- Spoorlijn onderdeel leeg saneringsplan
- Zoekgebied categorie c sanering
- bestaande schermen
- zachte bodem

Bebouwing

hoogte

- < 5
- 5 - 8
- 8 - 11
- 11 - 15
- >15
- Hectopunten
- Rekenpunten

0 60 Meter

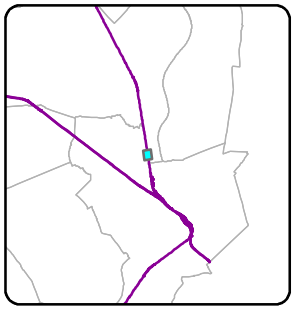

Geocode(s): 052__

Gemeente Horst aan de Maas



Zie kaart 259

Zie kaart 257

dGmR

Legenda

- object >68 en <=70.5 dB
- Eindmelding <=65 dB
- Spoorlijn onderdeel leeg saneringsplan
- Zoekgebied categorie c sanering
- bestaande schermen
- zachte bodem

Bebouwing

hoogte

- < 5
- 5 - 8
- 8 - 11
- 11 - 15
- >15
- Hectopunten
- Rekenpunten

0 60 Meter

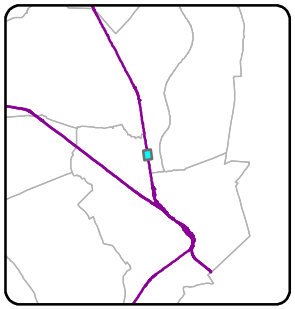

Geocode(s): 052__

Gemeente Horst aan de Maas



Zie kaart 260

Zie kaart 258

Legenda

- object >68 en <=70.5 dB
- Eindmelding <=65 dB
- Spoorlijn onderdeel leeg saneringsplan
- Zoekgebied categorie c sanering
- bestaande schermen
- zachte bodem

Bebouwing

hoogte

- < 5
- 5 - 8
- 8 - 11
- 11 - 15
- >15
- Hectopunten
- Rekenpunten

0 60 Meter

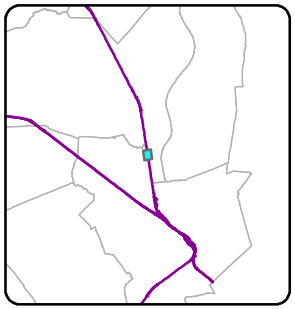

Geocode(s): 052__



Zie kaart 261

Zie kaart 259

Legenda

- object >68 en <=70.5 dB
- Eindmelding <=65 dB
- Spoorlijn onderdeel leeg saneringsplan
- Zoekgebied categorie c sanering
- bestaande schermen
- zachte bodem

Bebouwing

hoogte

- < 5
- 5 - 8
- 8 - 11
- 11 - 15
- >15
- Hectopunten
- Rekenpunten

0 60 Meter

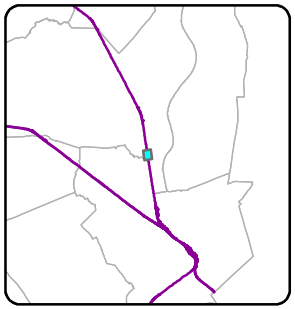

Geocode(s): 052__

Gemeente Horst aan de Maas



Zie kaart 262

Zie kaart 260

Legenda

- object >68 en <=70.5 dB
- Eindmelding <=65 dB
- Spoorlijn onderdeel leeg saneringsplan
- Zoekgebied categorie c sanering
- bestaande schermen
- zachte bodem

Bebouwing

hoogte

- < 5
- 5 - 8
- 8 - 11
- 11 - 15
- >15
- Hectopunten
- Rekenpunten

0 60 Meter

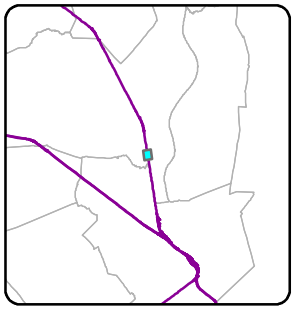

Geocode(s): 052__

Gemeente Horst aan de Maas



dGmR

Legenda

- object >68 en <=70.5 dB
- Eindmelding <=65 dB
- Spoorlijn onderdeel leeg saneringsplan
- Zoekgebied categorie c sanering
- bestaande schermen
- zachte bodem

Bebouwing

hoogte

- < 5
- 5 - 8
- 8 - 11
- 11 - 15
- >15
- Hectopunten
- Rekenpunten

0 60
Meter

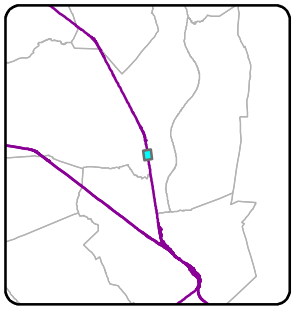

Geocode(s): 052__

Gemeente Horst aan de Maas



Zie kaart 264

Zie kaart 262

dGmR

Legenda

- object >68 en <=70.5 dB
- Eindmelding <=65 dB
- Spoorlijn onderdeel leeg saneringsplan
- Zoekgebied categorie c sanering
- bestaande schermen
- zachte bodem

Bebouwing

hoogte

- < 5
- 5 - 8
- 8 - 11
- 11 - 15
- >15
- Hectopunten
- Rekenpunten

0 60 Meter

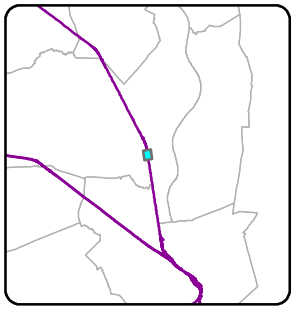

Geocode(s): 052__

Gemeente Horst aan de Maas



Legenda

- object >68 en <=70.5 dB
- Eindmelding <=65 dB
- Spoorlijn onderdeel leeg saneringsplan
- Zoekgebied categorie c sanering
- bestaande schermen
- zachte bodem

Bebouwing

hoogte

- < 5
- 5 - 8
- 8 - 11
- 11 - 15
- >15
- Hectopunten
- Rekenpunten

0 60 Meter

N

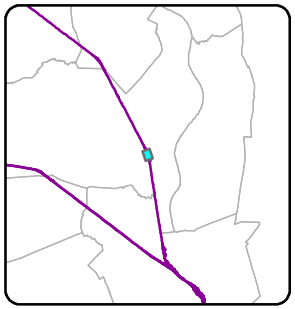



dGmR

Legenda

- object >68 en <=70.5 dB
- Eindmelding <=65 dB
- Spoorlijn onderdeel leeg saneringsplan
- Zoekgebied categorie c sanering
- bestaande schermen
- zachte bodem

Bebouwing

hoogte

- < 5
- 5 - 8
- 8 - 11
- 11 - 15
- >15
- Hectopunten
- Rekenpunten

0 60 Meter

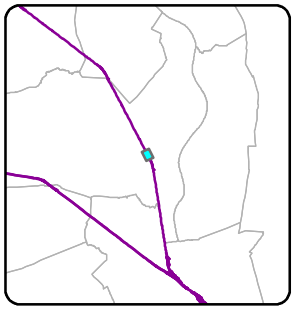

Geocode(s): 052__

Gemeente Horst aan de Maas



Zie kaart 265

Legenda

- object >68 en <=70.5 dB
- Eindmelding <=65 dB
- Spoorlijn onderdeel leeg saneringsplan
- Zoekgebied categorie c sanering
- bestaande schermen
- zachte bodem

Bebouwing

hoogte

- < 5
- 5 - 8
- 8 - 11
- 11 - 15
- >15
- Hectopunten
- Rekenpunten

0 60
Meter

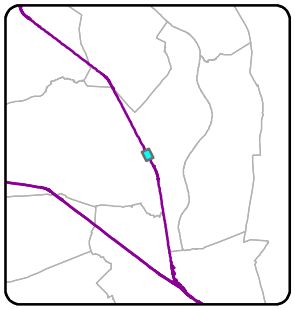

Geocode(s): 052__

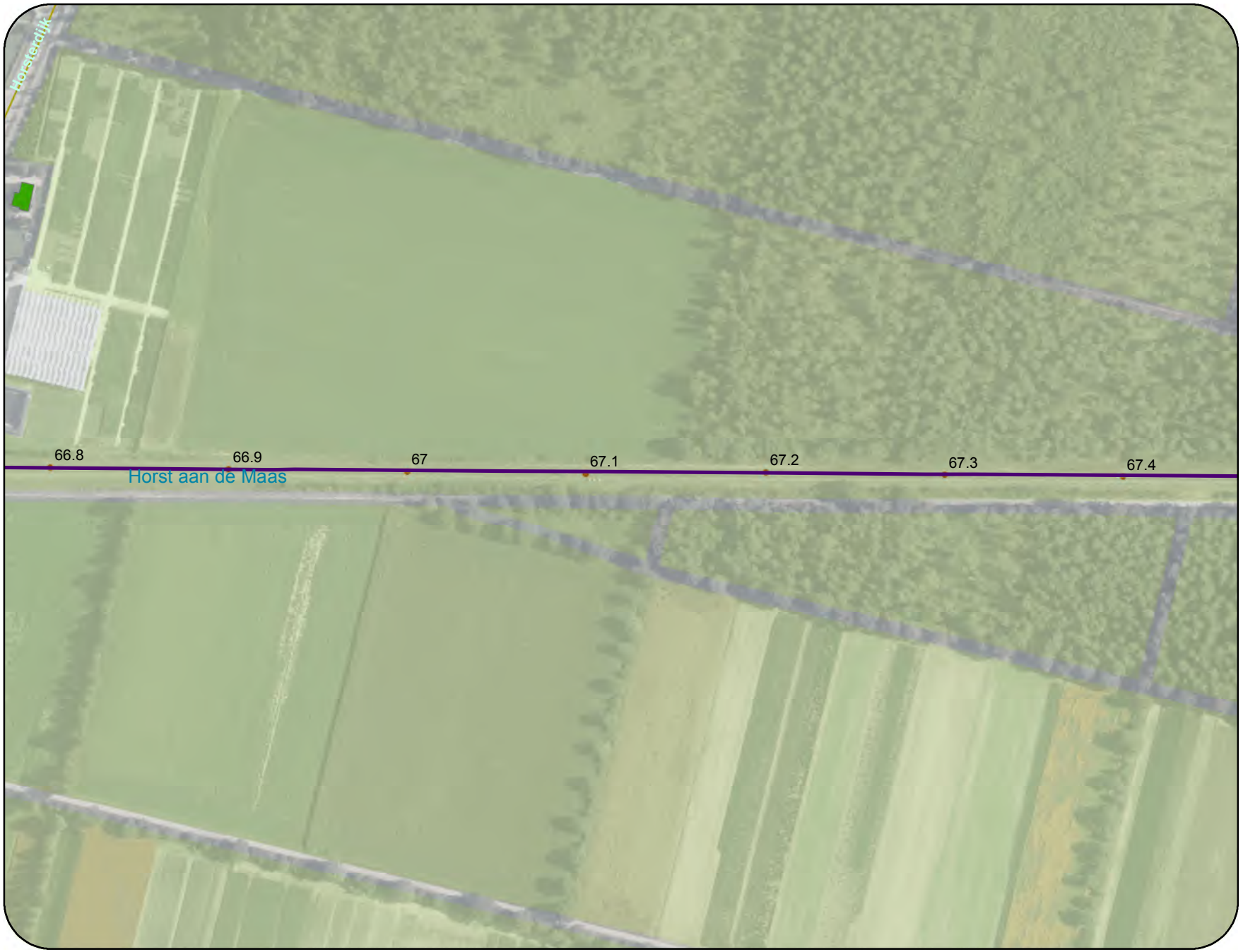

Zie kaart 268

dGmR

Legenda

- object >68 en <=70.5 dB
- Eindmelding <=65 dB
- Spoorlijn onderdeel leeg saneringsplan
- Zoekgebied categorie c sanering
- bestaande schermen
- zachte bodem

Bebouwing

hoogte

- < 5
- 5 - 8
- 8 - 11
- 11 - 15
- >15
- Hectopunten
- Rekenpunten

0 60
Meter

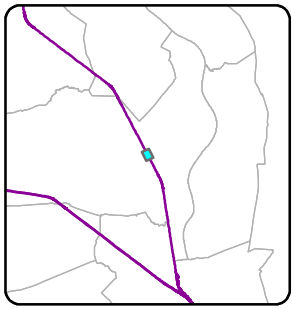

Geocode(s): 052__



Zie kaart 269

Zie kaart 267

Legenda

- object >68 en <=70.5 dB
- Eindmelding <=65 dB
- Spoorlijn onderdeel leeg saneringsplan
- Zoekgebied categorie c sanering
- bestaande schermen
- zachte bodem

Bebouwing

hoogte

- < 5
- 5 - 8
- 8 - 11
- 11 - 15
- >15
- Hectopunten
- Rekenpunten

0 60 Meter

N

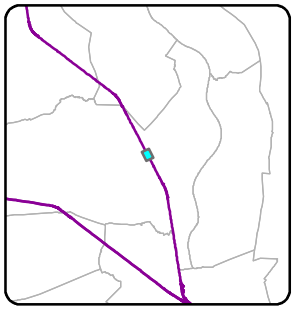

Geocode(s): 052__

Gemeente Horst aan de Maas



Zie kaart 268

Legenda

- object >68 en <=70.5 dB
- Eindmelding <=65 dB
- Spoorlijn onderdeel leeg saneringsplan
- Zoekgebied categorie c sanering
- bestaande schermen
- zachte bodem

Bebouwing

hoogte

- < 5
- 5 - 8
- 8 - 11
- 11 - 15
- >15
- Hectopunten
- Rekenpunten

0 60
Meter

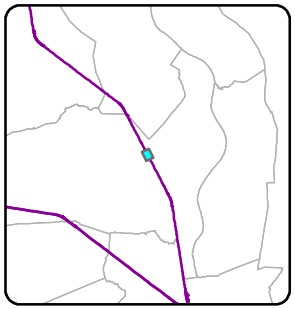

Geocode(s): 052__



Zie kaart 271

dGmR

Legenda

- object >68 en <=70.5 dB
- Eindmelding <=65 dB
- Spoorlijn onderdeel leeg saneringsplan
- Zoekgebied categorie c sanering
- bestaande schermen
- zachte bodem

Bebouwing

hoogte

- < 5
- 5 - 8
- 8 - 11
- 11 - 15
- >15
- Hectopunten
- Rekenpunten

0 60
Meter

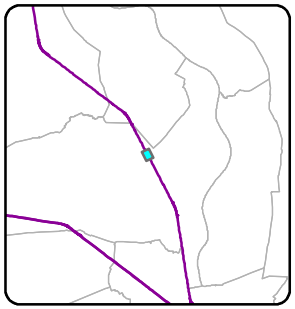

Geocode(s): 052__

Gemeente Horst aan de Maas



dGmR

Legenda

- object >68 en <=70.5 dB
- Eindmelding <=65 dB
- Spoorlijn onderdeel leeg saneringsplan
- Zoekgebied categorie c sanering
- bestaande schermen
- zachte bodem

Bebouwing

hoogte

- < 5
- 5 - 8
- 8 - 11
- 11 - 15
- >15
- Hectopunten
- Rekenpunten

0 60 Meter

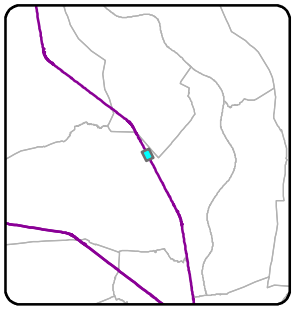

Geocode(s): 052__



Zie kaart 273

dGmR

Legenda

- object >68 en <=70.5 dB
- Eindmelding <=65 dB
- Spoorlijn onderdeel leeg saneringsplan
- Zoekgebied categorie c sanering
- bestaande schermen
- zachte bodem

Bebouwing

hoogte

- < 5
- 5 - 8
- 8 - 11
- 11 - 15
- >15
- Hectopunten
- Rekenpunten

0 60 Meter

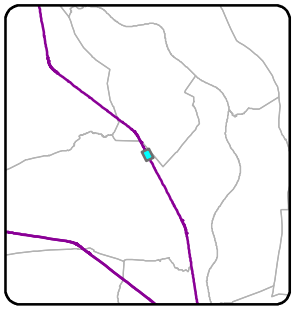



dGmR

Legenda

- object >68 en <=70.5 dB
- Eindmelding <=65 dB
- Spoorlijn onderdeel leeg saneringsplan
- Zoekgebied categorie c sanering
- bestaande schermen
- zachte bodem

Bebouwing

hoogte

- < 5
- 5 - 8
- 8 - 11
- 11 - 15
- >15
- Hectopunten
- Rekenpunten

0 60 Meter

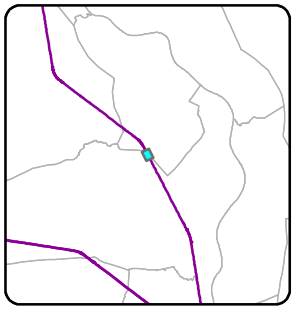

Geocode(s): 052__



Legenda

- object >68 en <=70.5 dB
- Eindmelding <=65 dB
- Spoorlijn onderdeel leeg saneringsplan
- Zoekgebied categorie c sanering
- bestaande schermen
- zachte bodem

Bebouwing

hoogte

- < 5
- 5 - 8
- 8 - 11
- 11 - 15
- >15
- Hectopunten
- Rekenpunten

0 60 Meter

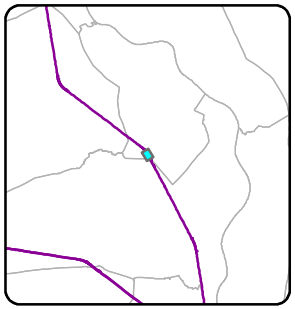

Geocode(s): 052__



dGmR

Legenda

- object >68 en <=70.5 dB
- Eindmelding <=65 dB
- Spoorlijn onderdeel leeg saneringsplan
- Zoekgebied categorie c sanering
- bestaande schermen
- zachte bodem

Bebouwing

hoogte

- < 5
- 5 - 8
- 8 - 11
- 11 - 15
- >15
- Hectopunten
- Rekenpunten

0 60 Meter

N

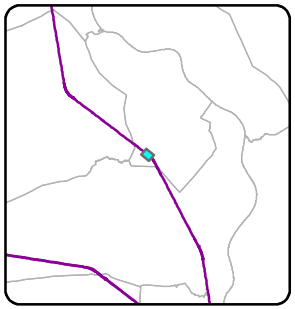



Zie kaart 277

Zie kaart 275

dGmR

Legenda

- object >68 en <=70.5 dB
- Eindmelding <=65 dB
- Spoorlijn onderdeel leeg saneringsplan
- Zoekgebied categorie c sanering
- bestaande schermen
- zachte bodem

Bebouwing

hoogte

- < 5
- 5 - 8
- 8 - 11
- 11 - 15
- >15
- Hectopunten
- Rekenpunten

0 60 Meter

N

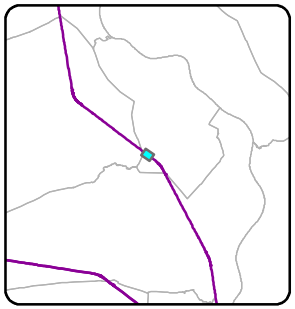

Geocode(s): 052__

Gemeente Horst aan de Maas



Legenda

- object >68 en <=70.5 dB
- Eindmelding <=65 dB
- Spoorlijn onderdeel leeg saneringsplan
- Zoekgebied categorie c sanering
- bestaande schermen
- zachte bodem

Bebouwing

hoogte

- < 5
- 5 - 8
- 8 - 11
- 11 - 15
- >15
- Hectopunten
- Rekenpunten

0 60 Meter

N

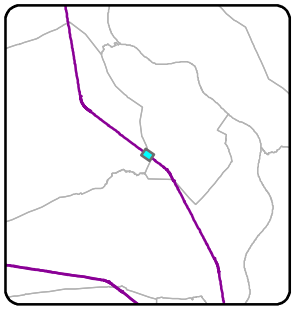

Geocode(s): 052__

Gemeente Venray



Zie kaart 279

Zie kaart 277

dGmR

Legenda

- object >68 en <=70.5 dB
- Eindmelding <=65 dB
- Spoorlijn onderdeel leeg saneringsplan
- Zoekgebied categorie c sanering
- bestaande schermen
- zachte bodem

Bebouwing

hoogte

- < 5
- 5 - 8
- 8 - 11
- 11 - 15
- >15
- Hectopunten
- Rekenpunten

0 60
Meter

N

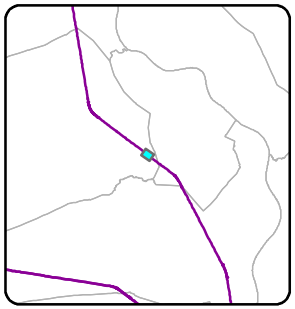

Geocode(s): 052__

Gemeente Venray



Zie kaart 280

Zie kaart 278

dGmR

Legenda

- object >68 en <=70.5 dB
- Eindmelding <=65 dB
- Spoorlijn onderdeel leeg saneringsplan
- Zoekgebied categorie c sanering
- bestaande schermen
- zachte bodem

Bebouwing

hoogte

- < 5
- 5 - 8
- 8 - 11
- 11 - 15
- >15
- Hectopunten
- Rekenpunten

0 60
Meter

N

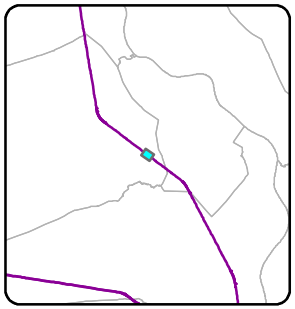

Geocode(s): 052__

Gemeente Venray



Legenda

- object >68 en <=70.5 dB
- Eindmelding <=65 dB
- Spoorlijn onderdeel leeg saneringsplan
- Zoekgebied categorie c sanering
- bestaande schermen
- zachte bodem

Bebouwing

hoogte

- < 5
- 5 - 8
- 8 - 11
- 11 - 15
- >15
- Hectopunten
- Rekenpunten

0 60
Meter

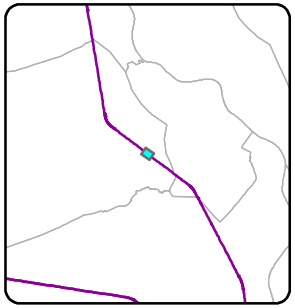

Geocode(s): 052__

Gemeente Venray



Zie kaart 282

Zie kaart 280

dGmR

Legenda

- object >68 en <=70.5 dB
- Eindmelding <=65 dB
- Spoorlijn onderdeel leeg saneringsplan
- Zoekgebied categorie c sanering
- bestaande schermen
- zachte bodem

Bebouwing

hoogte

- < 5
- 5 - 8
- 8 - 11
- 11 - 15
- >15
- Hectopunten
- Rekenpunten

0 60 Meter

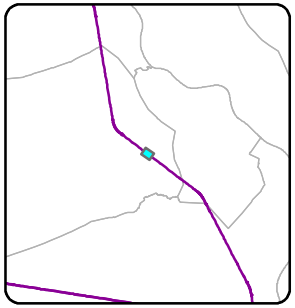

Geocode(s): 052__

Gemeente Venray



Zie kaart 283

Zie kaart 281

Legenda

- object >68 en <=70.5 dB
- Eindmelding <=65 dB
- Spoorlijn onderdeel leeg saneringsplan
- Zoekgebied categorie c sanering
- bestaande schermen
- zachte bodem

Bebouwing

hoogte

- < 5
- 5 - 8
- 8 - 11
- 11 - 15
- >15
- Hectopunten
- Rekenpunten

0 60 Meter

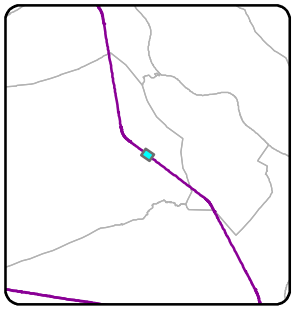

Geocode(s): 052__

Gemeente Venray



Zie kaart 284

Zie kaart 282

Legenda

- object >68 en <=70.5 dB
- Eindmelding <=65 dB
- Spoorlijn onderdeel leeg saneringsplan
- Zoekgebied categorie c sanering
- bestaande schermen
- zachte bodem

Bebouwing

hoogte

- < 5
- 5 - 8
- 8 - 11
- 11 - 15
- >15
- Hectopunten
- Rekenpunten

0 60 Meter

N

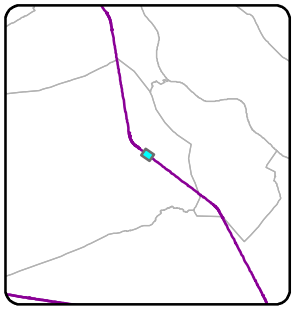

Geocode(s): 052__

Gemeente Venray

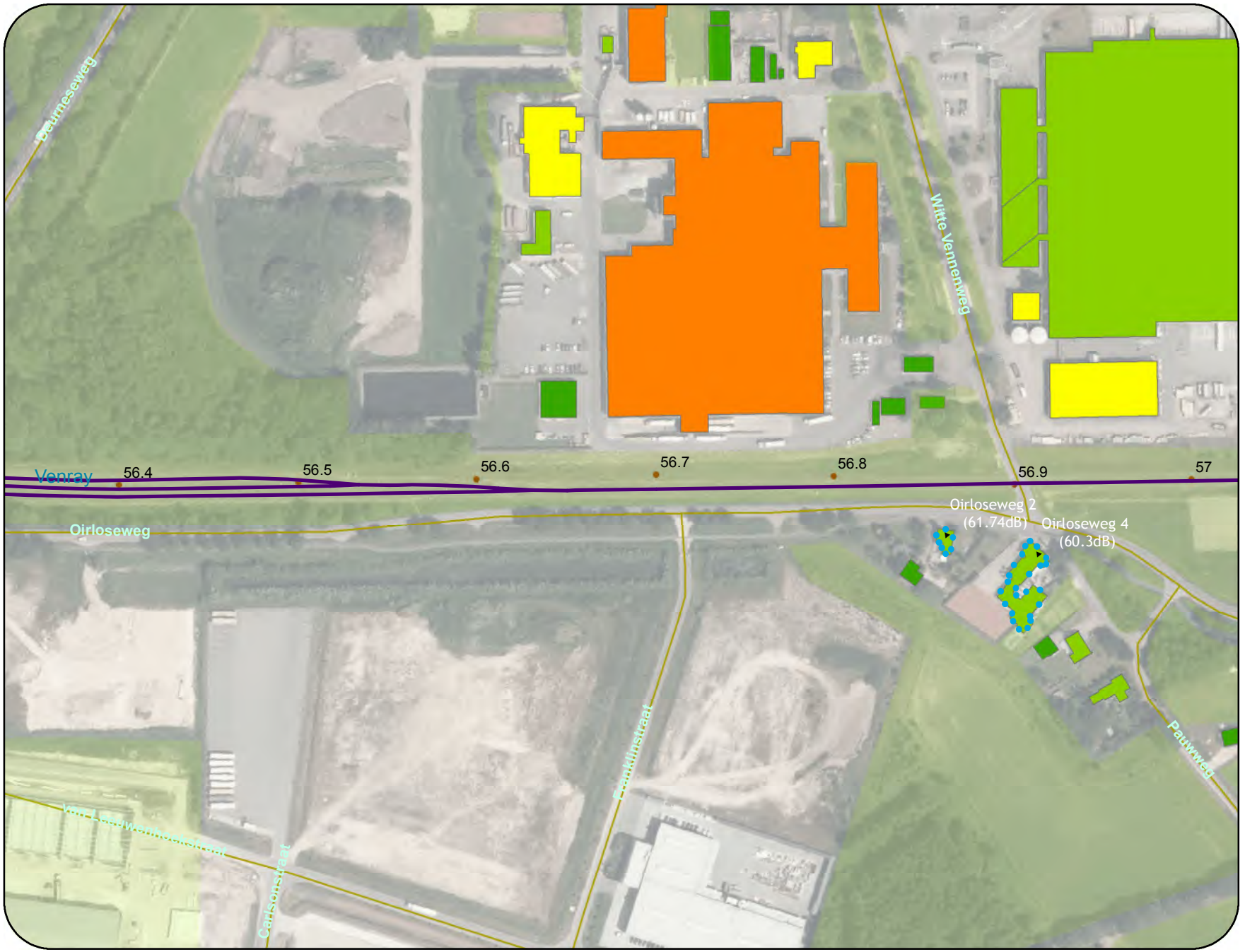

dGmR

Legenda

- object >68 en <=70.5 dB
- Eindmelding <=65 dB
- Spoorlijn onderdeel leeg saneringsplan
- Zoekgebied categorie c sanering
- bestaande schermen
- zachte bodem

Bebouwing

hoogte

- < 5
- 5 - 8
- 8 - 11
- 11 - 15
- >15
- Hectopunten
- Rekenpunten

0 60 Meter

N

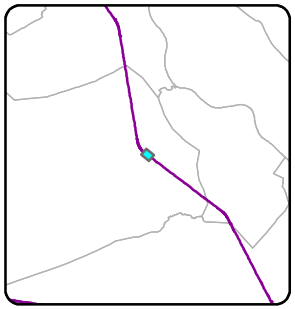

Geocode(s): 052__

Gemeente Venray



Zie kaart 286

Zie kaart 284

dGmR

Legenda

- object >68 en <=70.5 dB
- Eindmelding <=65 dB
- Spoorlijn onderdeel leeg saneringsplan
- Zoekgebied categorie c sanering
- bestaande schermen
- zachte bodem

Bebouwing

hoogte

- < 5
- 5 - 8
- 8 - 11
- 11 - 15
- >15
- Hectopunten
- Rekenpunten

0 60
Meter

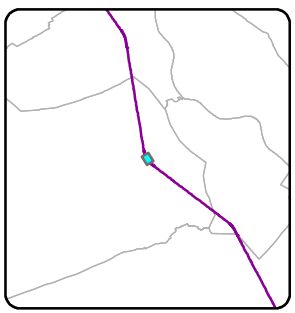

Geocode(s): 052__

Gemeente Venray

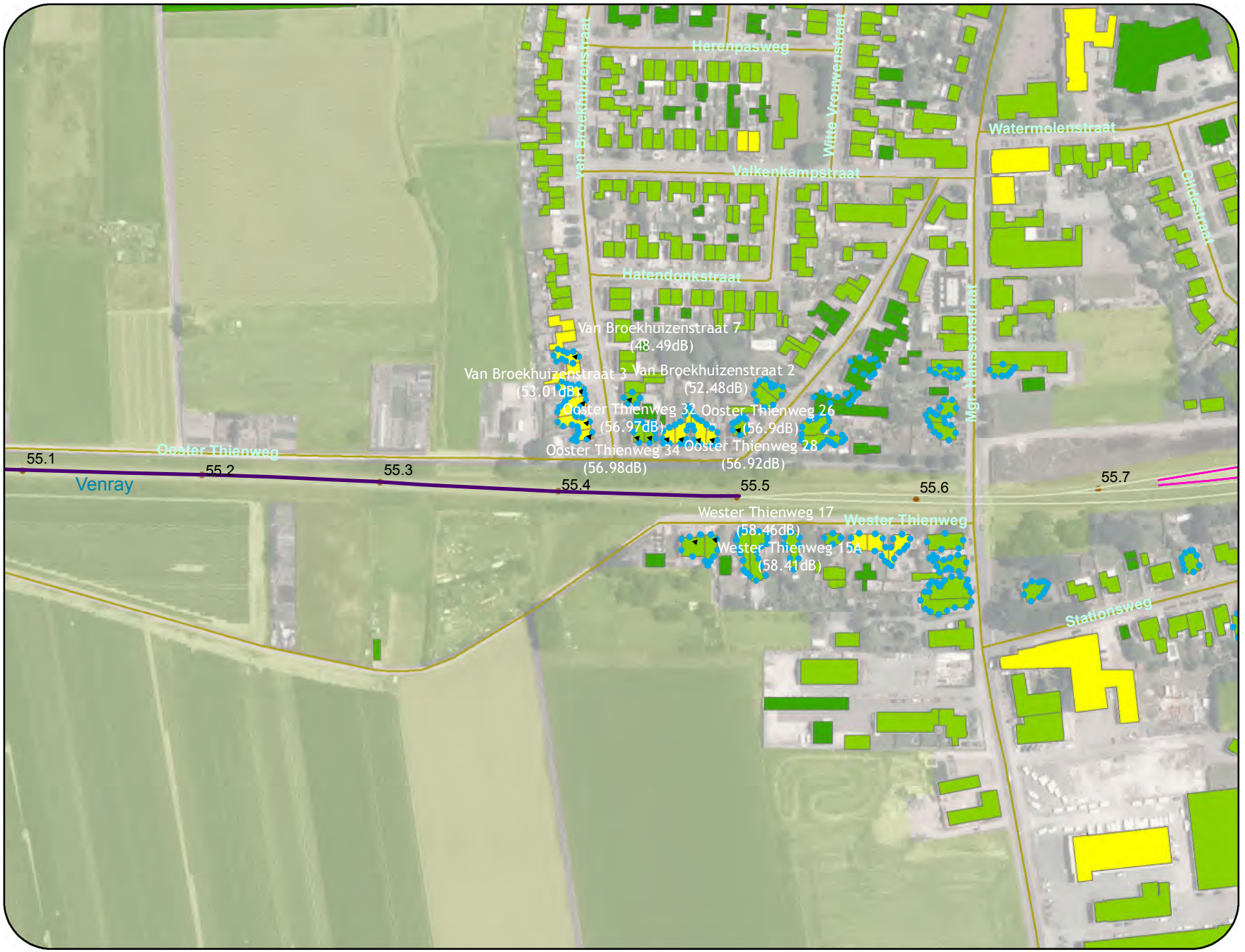

Zie kaart 287

Zie kaart 285

dGmR

Legenda

- object >68 en <=70.5 dB
- Eindmelding <=65 dB
- Spoorlijn onderdeel leeg saneringsplan
- Zoekgebied categorie c sanering
- bestaande schermen
- zachte bodem

Bebouwing

hoogte

- < 5
- 5 - 8
- 8 - 11
- 11 - 15
- >15
- Hectopunten
- Rekenpunten

0 60 Meter

N

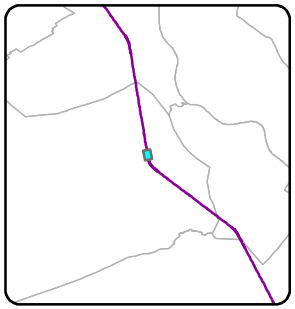

Geocode(s): 052__

Gemeente Venray



Zie kaart 286

Legenda

- object >68 en <=70.5 dB
- Eindmelding <=65 dB
- Spoorlijn onderdeel leeg saneringsplan
- Zoekgebied categorie c sanering
- bestaande schermen
- zachte bodem

Bebouwing

hoogte

- < 5
- 5 - 8
- 8 - 11
- 11 - 15
- >15
- Hectopunten
- Rekenpunten

0 60 Meter

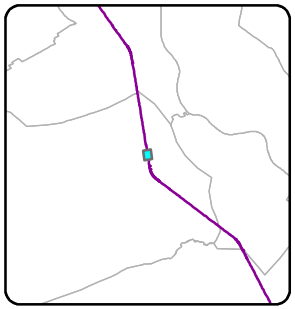

Geocode(s): 052__

Gemeente Venray

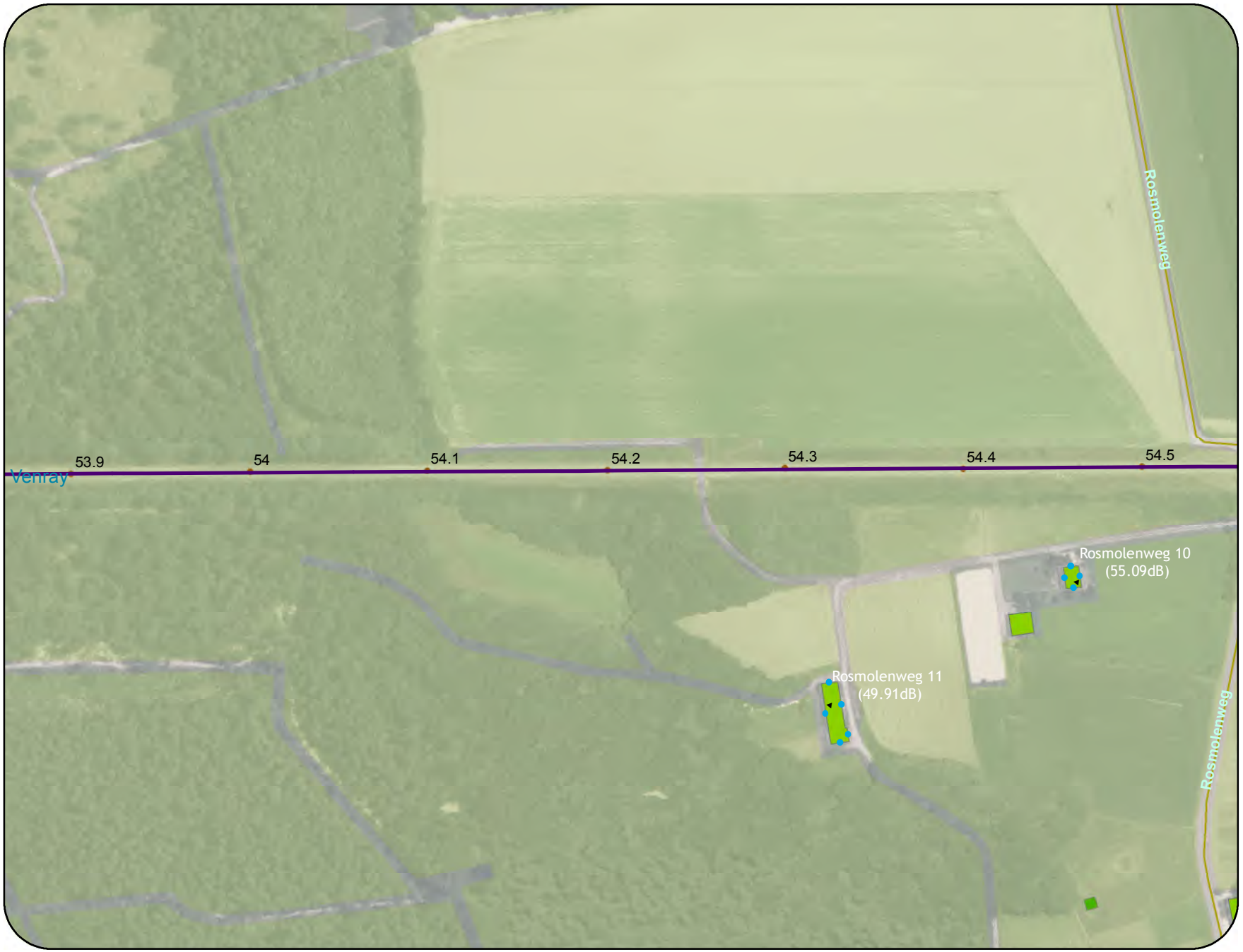

dGmR

Legenda

- object >68 en <=70.5 dB
- Eindmelding <=65 dB
- Spoorlijn onderdeel leeg saneringsplan
- Zoekgebied categorie c sanering
- bestaande schermen
- zachte bodem

Bebouwing

hoogte

- < 5
- 5 - 8
- 8 - 11
- 11 - 15
- >15
- Hectopunten
- Rekenpunten

0 60
Meter

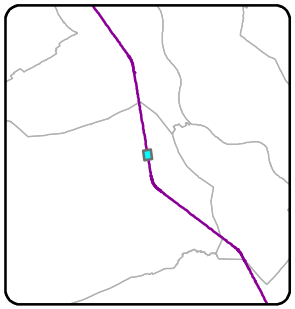

Geocode(s): 052__

Gemeente Venray

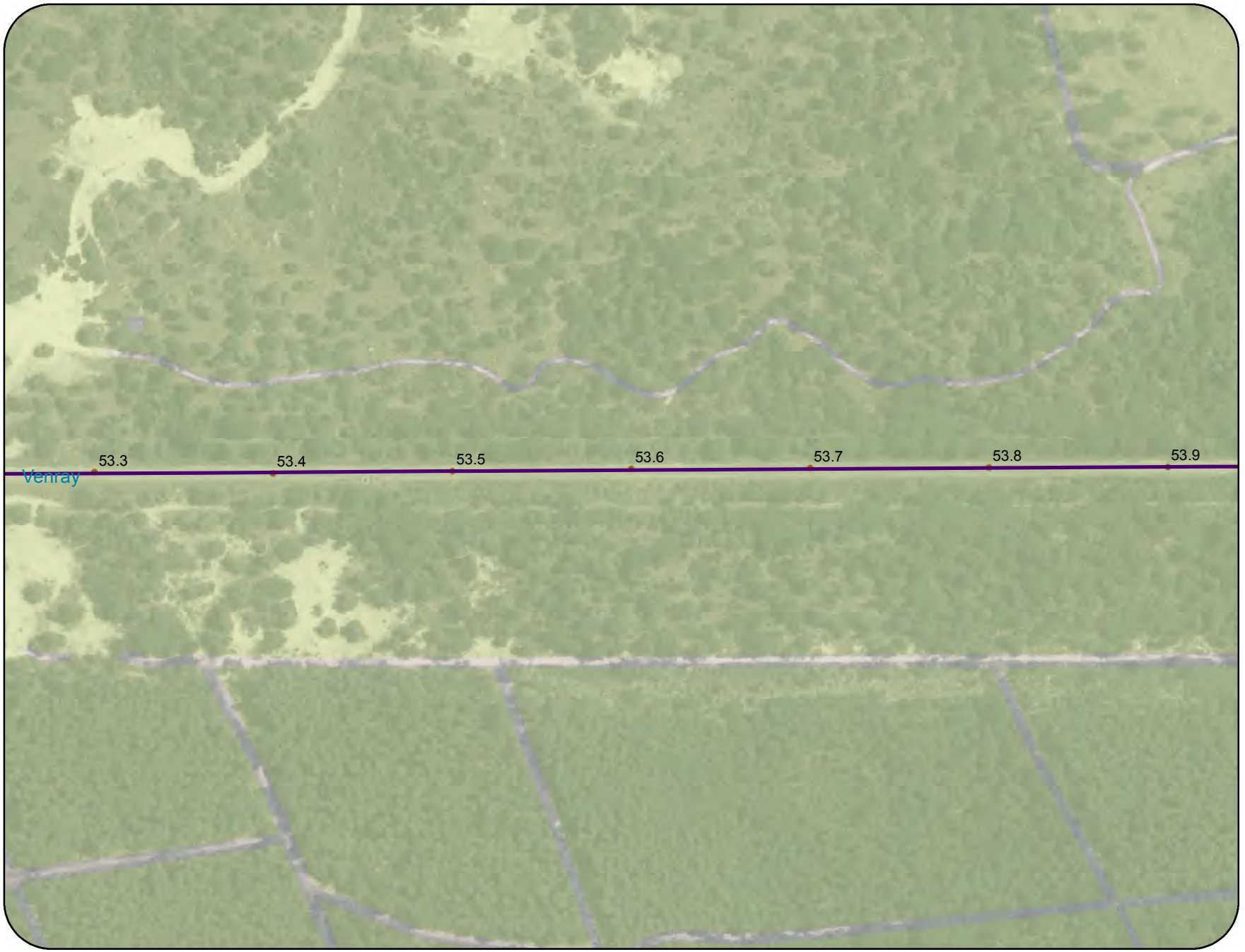

Legenda

- object >68 en <=70.5 dB
- Eindmelding <=65 dB
- Spoorlijn onderdeel leeg saneringsplan
- Zoekgebied categorie c sanering
- bestaande schermen
- zachte bodem

Bebouwing

hoogte

- < 5
- 5 - 8
- 8 - 11
- 11 - 15
- >15
- Hectopunten
- Rekenpunten

0 60 Meter

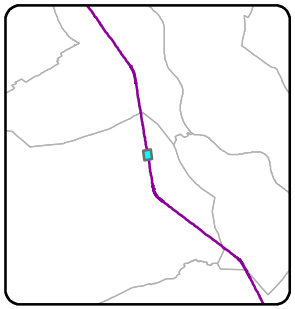

Geocode(s): 052__

Gemeente Venray

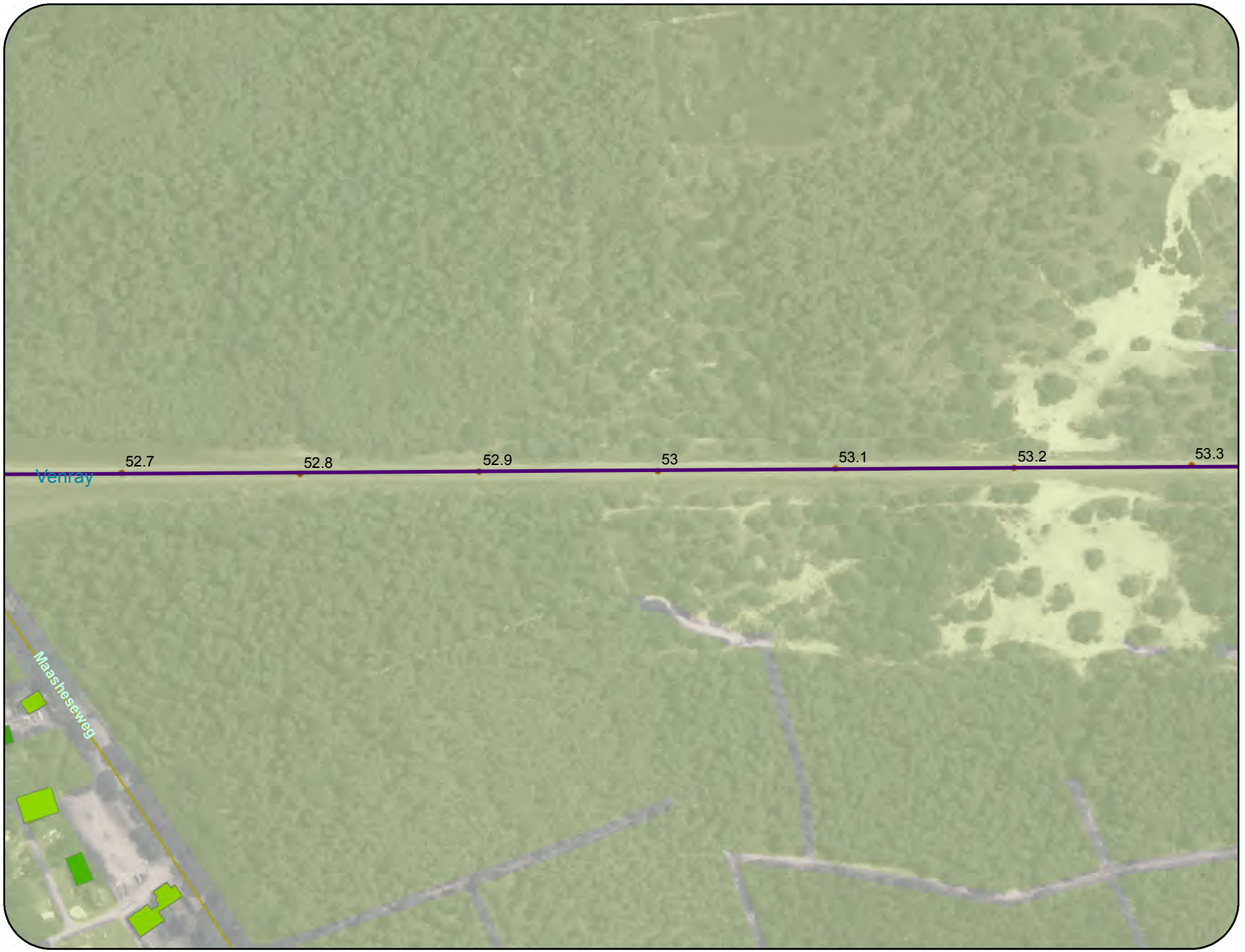

Zie kaart 291

Legenda

- object >68 en <=70.5 dB
- Eindmelding <=65 dB
- Spoorlijn onderdeel leeg saneringsplan
- Zoekgebied categorie c sanering
- bestaande schermen
- zachte bodem

Bebouwing

hoogte

- < 5
- 5 - 8
- 8 - 11
- 11 - 15
- >15
- Hectopunten
- Rekenpunten

0 60 Meter

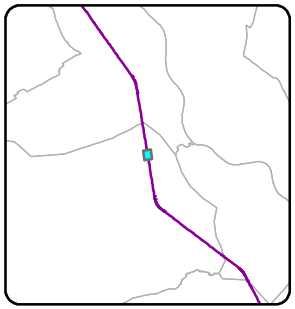

Geocode(s): 052__

Gemeente Venray



Zie kaart 290

Legenda

- object >68 en <=70.5 dB
- Eindmelding <=65 dB
- Spoorlijn onderdeel leeg saneringsplan
- Zoekgebied categorie c sanering
- bestaande schermen
- zachte bodem

Bebouwing

hoogte

- < 5
- 5 - 8
- 8 - 11
- 11 - 15
- >15
- Hectopunten
- Rekenpunten

0 60 Meter

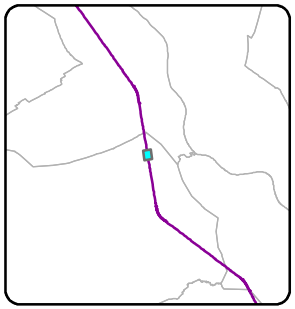

Geocode(s): 052__

Gemeente Venray



dGmR

Legenda

- object >68 en <=70.5 dB
- Eindmelding <=65 dB
- Spoorlijn onderdeel leeg saneringsplan
- Zoekgebied categorie c sanering
- bestaande schermen
- zachte bodem

Bebouwing

hoogte

- < 5
- 5 - 8
- 8 - 11
- 11 - 15
- >15
- Hectopunten
- Rekenpunten

0 60
Meter

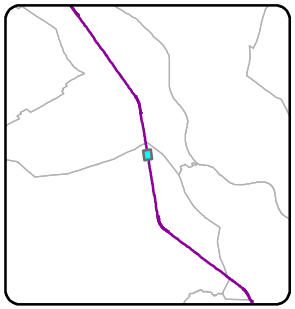

Geocode(s): 052__

Gemeente Venray



dGmR

Legenda

- object >68 en <=70.5 dB
- Eindmelding <=65 dB
- Spoorlijn onderdeel leeg saneringsplan
- Zoekgebied categorie c sanering
- bestaande schermen
- zachte bodem

Bebouwing

hoogte

- < 5
- 5 - 8
- 8 - 11
- 11 - 15
- >15
- Hectopunten
- Rekenpunten

0 60 Meter

N

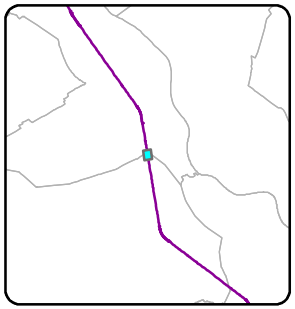

Geocode(s): 052__

Gemeente Venray



dGmR

Legenda

- object >68 en <=70.5 dB
- Eindmelding <=65 dB
- Spoorlijn onderdeel leeg saneringsplan
- Zoekgebied categorie c sanering
- bestaande schermen
- zachte bodem

Bebouwing

hoogte

- < 5
- 5 - 8
- 8 - 11
- 11 - 15
- >15
- Hectopunten
- Rekenpunten

0 60 Meter

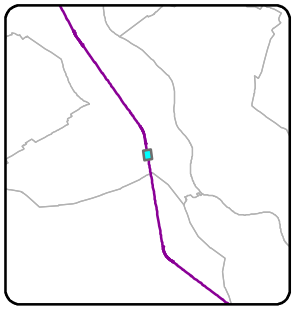

Geocode(s): 052__

Gemeente Boxmeer



Zie kaart 296

dGmR

Legenda

- object >68 en <=70.5 dB
- Eindmelding <=65 dB
- Spoorlijn onderdeel leeg saneringsplan
- Zoekgebied categorie c sanering
- bestaande schermen
- zachte bodem

Bebouwing

hoogte

- < 5
- 5 - 8
- 8 - 11
- 11 - 15
- >15
- Hectopunten
- Rekenpunten

0 60
Meter

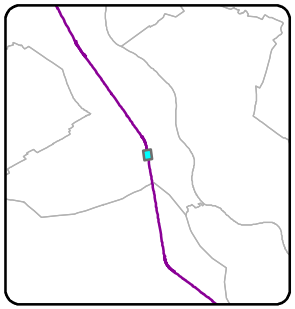

Geocode(s): 052__

Gemeente Boxmeer



Zie kaart 297

Zie kaart 295

dGmR

Legenda

- object >68 en <=70.5 dB
- Eindmelding <=65 dB
- Spoorlijn onderdeel leeg saneringsplan
- Zoekgebied categorie c sanering
- bestaande schermen
- zachte bodem

Bebouwing

hoogte

- < 5
- 5 - 8
- 8 - 11
- 11 - 15
- >15
- Hectopunten
- Rekenpunten

0 60 Meter

N

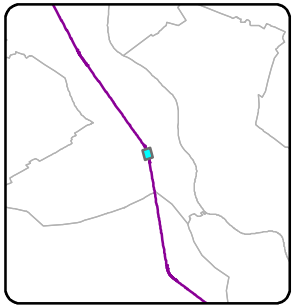

Geocode(s): 052__

Gemeente Boxmeer



dGmR

Legenda

- object >68 en <=70.5 dB
- Eindmelding <=65 dB
- Spoorlijn onderdeel leeg saneringsplan
- Zoekgebied categorie c sanering
- bestaande schermen
- zachte bodem

Bebouwing

hoogte

- < 5
- 5 - 8
- 8 - 11
- 11 - 15
- >15
- Hectopunten
- Rekenpunten

0 60 Meter

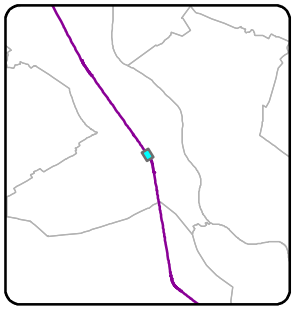



dGmR

Legenda

- object >68 en <=70.5 dB
- Eindmelding <=65 dB
- Spoorlijn onderdeel leeg saneringsplan
- Zoekgebied categorie c sanering
- bestaande schermen
- zachte bodem

Bebouwing

hoogte

- < 5
- 5 - 8
- 8 - 11
- 11 - 15
- >15
- Hectopunten
- Rekenpunten

Zie kaart 297

0 60 Meter

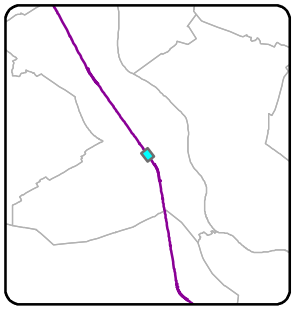

Geocode(s): 052__

Gemeente Boxmeer



Zie kaart 300

dGmR

Legenda

- object >68 en <=70.5 dB
- Eindmelding <=65 dB
- Spoorlijn onderdeel leeg saneringsplan
- Zoekgebied categorie c sanering
- bestaande schermen
- zachte bodem

Bebouwing

hoogte

- < 5
- 5 - 8
- 8 - 11
- 11 - 15
- >15
- Hectopunten
- Rekenpunten

0 60 Meter

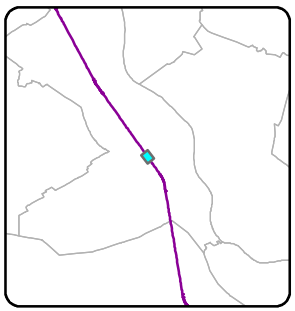



dGmR

Legenda

- object >68 en <=70.5 dB
- Eindmelding <=65 dB
- Spoorlijn onderdeel leeg saneringsplan
- Zoekgebied categorie c sanering
- bestaande schermen
- zachte bodem

Bebouwing

hoogte

- < 5
- 5 - 8
- 8 - 11
- 11 - 15
- >15
- Hectopunten
- Rekenpunten

0 60 Meter

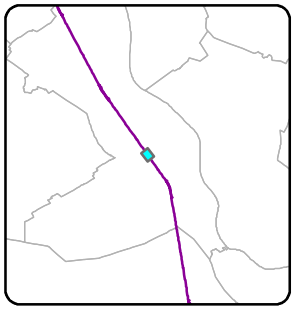

Geocode(s): 052__

Gemeente Boxmeer