

dGmR

Legenda

- object >68 en <=70.5 dB
- Eindmelding <=65 dB
- Spoorlijn onderdeel leeg saneringsplan
- Zoekgebied categorie c sanering
- bestaande schermen
- zachte bodem

Bebouwing

hoogte

- < 5
- 5 - 8
- 8 - 11
- 11 - 15
- >15
- Hectopunten
- Rekenpunten

0 60 Meter

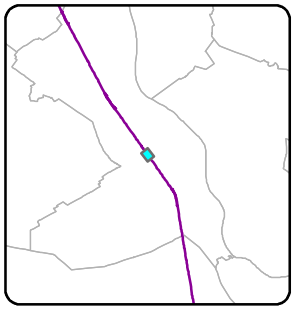

Geocode(s): 052__

Gemeente Boxmeer



Zie kaart 303

dGmR

Legenda

- object >68 en <=70.5 dB
- Eindmelding <=65 dB
- Spoorlijn onderdeel leeg saneringsplan
- Zoekgebied categorie c sanering
- bestaande schermen
- zachte bodem

Bebouwing

hoogte

- < 5
- 5 - 8
- 8 - 11
- 11 - 15
- >15
- Hectopunten
- Rekenpunten

0 60 Meter

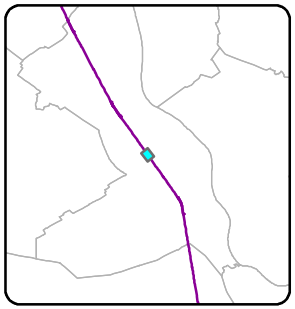

Geocode(s): 052__

Gemeente Boxmeer

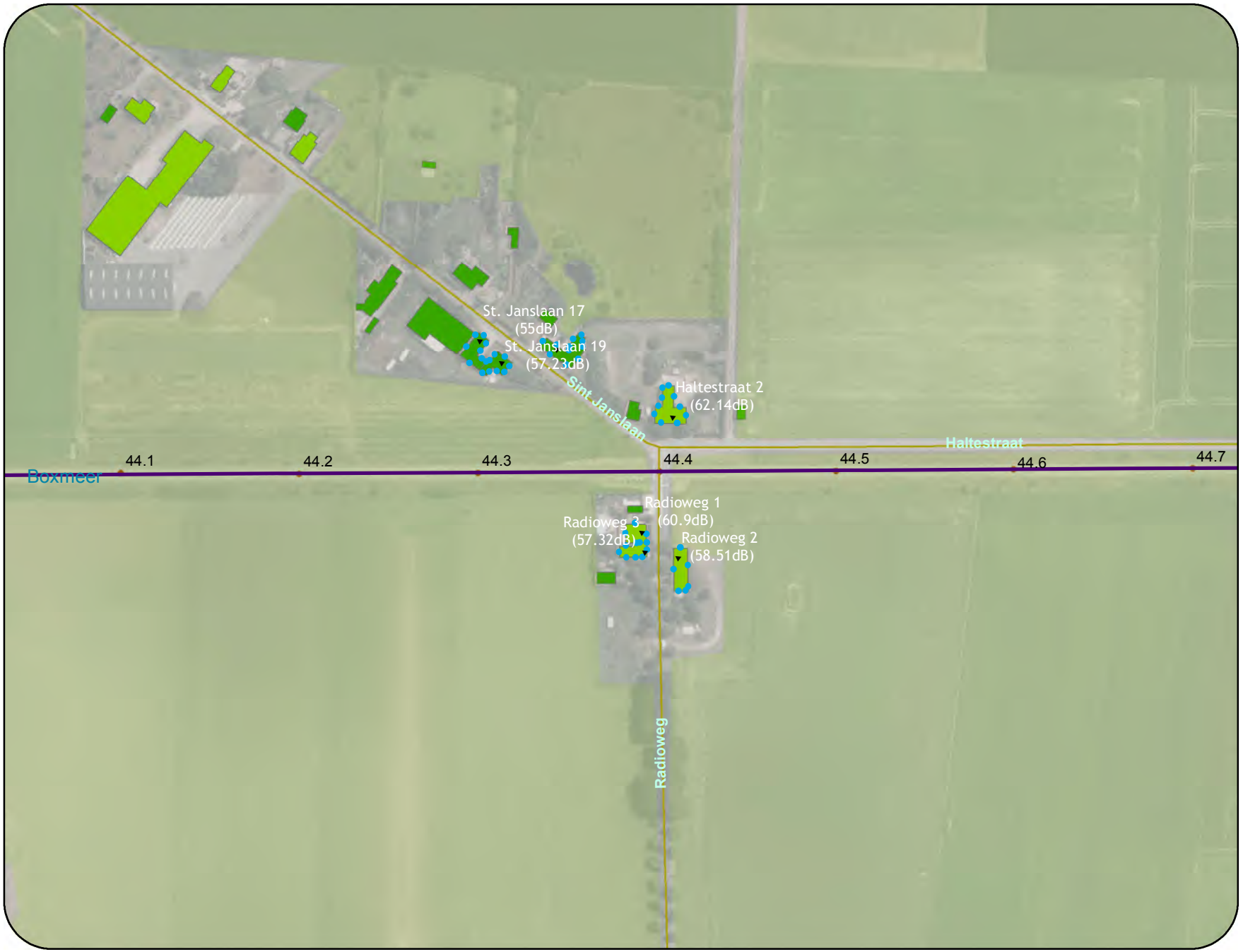

Zie kaart 302

dGmR

Legenda

- object >68 en <=70.5 dB
- Eindmelding <=65 dB
- Spoorlijn onderdeel leeg saneringsplan
- Zoekgebied categorie c sanering
- bestaande schermen
- zachte bodem

Bebouwing

hoogte

- < 5
- 5 - 8
- 8 - 11
- 11 - 15
- >15
- Hectopunten
- Rekenpunten

0 60 Meter

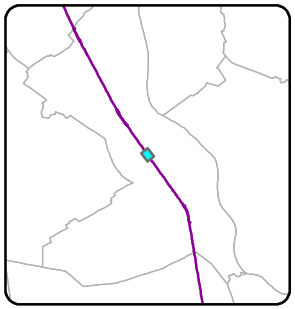

Geocode(s): 052__

Gemeente Boxmeer

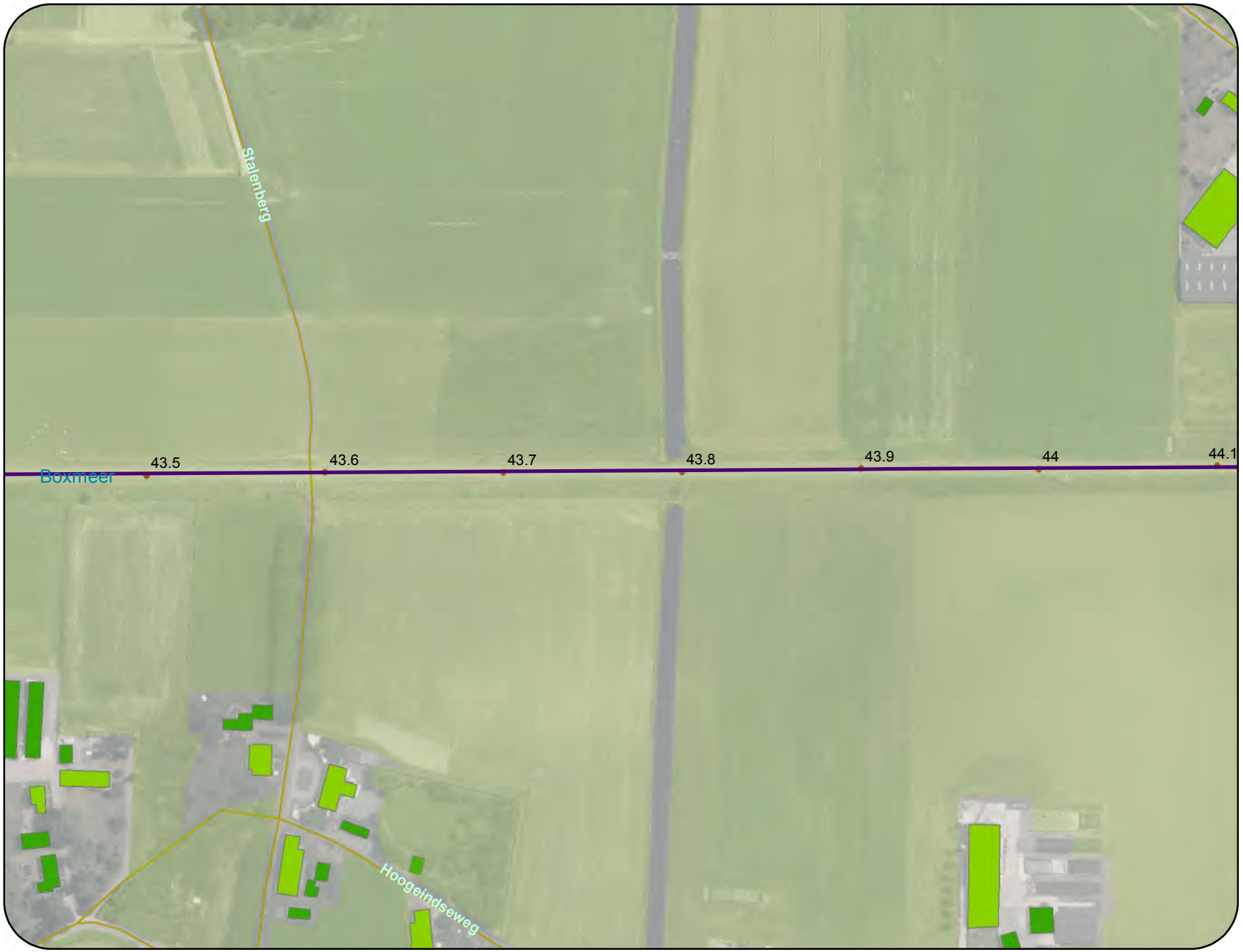

Zie kaart 305

Legenda

- object >68 en <=70.5 dB
- Eindmelding <=65 dB
- Spoorlijn onderdeel leeg saneringsplan
- Zoekgebied categorie c sanering
- bestaande schermen
- zachte bodem

Bebouwing

hoogte

- < 5
- 5 - 8
- 8 - 11
- 11 - 15
- >15
- Hectopunten
- Rekenpunten

0 60 Meter

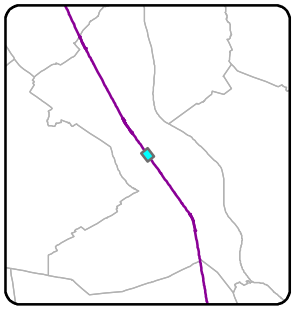

Geocode(s): 052__

Gemeente Boxmeer



Zie kaart 304

dGmR

Legenda

- object >68 en <=70.5 dB
- Eindmelding <=65 dB
- Spoorlijn onderdeel leeg saneringsplan
- Zoekgebied categorie c sanering
- bestaande schermen
- zachte bodem

Bebouwing

hoogte

- < 5
- 5 - 8
- 8 - 11
- 11 - 15
- >15
- Hectopunten
- Rekenpunten

0 60 Meter

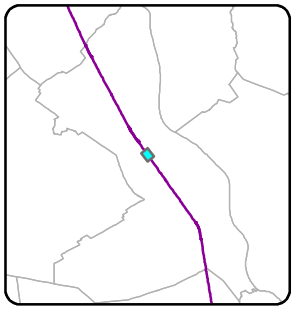

Geocode(s): 052__

Gemeente Boxmeer



Zie kaart 307

dGmR

Legenda

- object >68 en <=70.5 dB
- Eindmelding <=65 dB
- Spoorlijn onderdeel leeg saneringsplan
- Zoekgebied categorie c sanering
- bestaande schermen
- zachte bodem

Bebouwing

hoogte

- < 5
- 5 - 8
- 8 - 11
- 11 - 15
- >15
- Hectopunten
- Rekenpunten

0 60 Meter

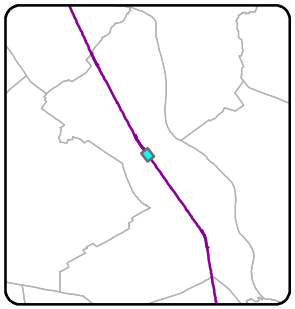

Geocode(s): 052__

Gemeente Boxmeer

Kaartblad 307

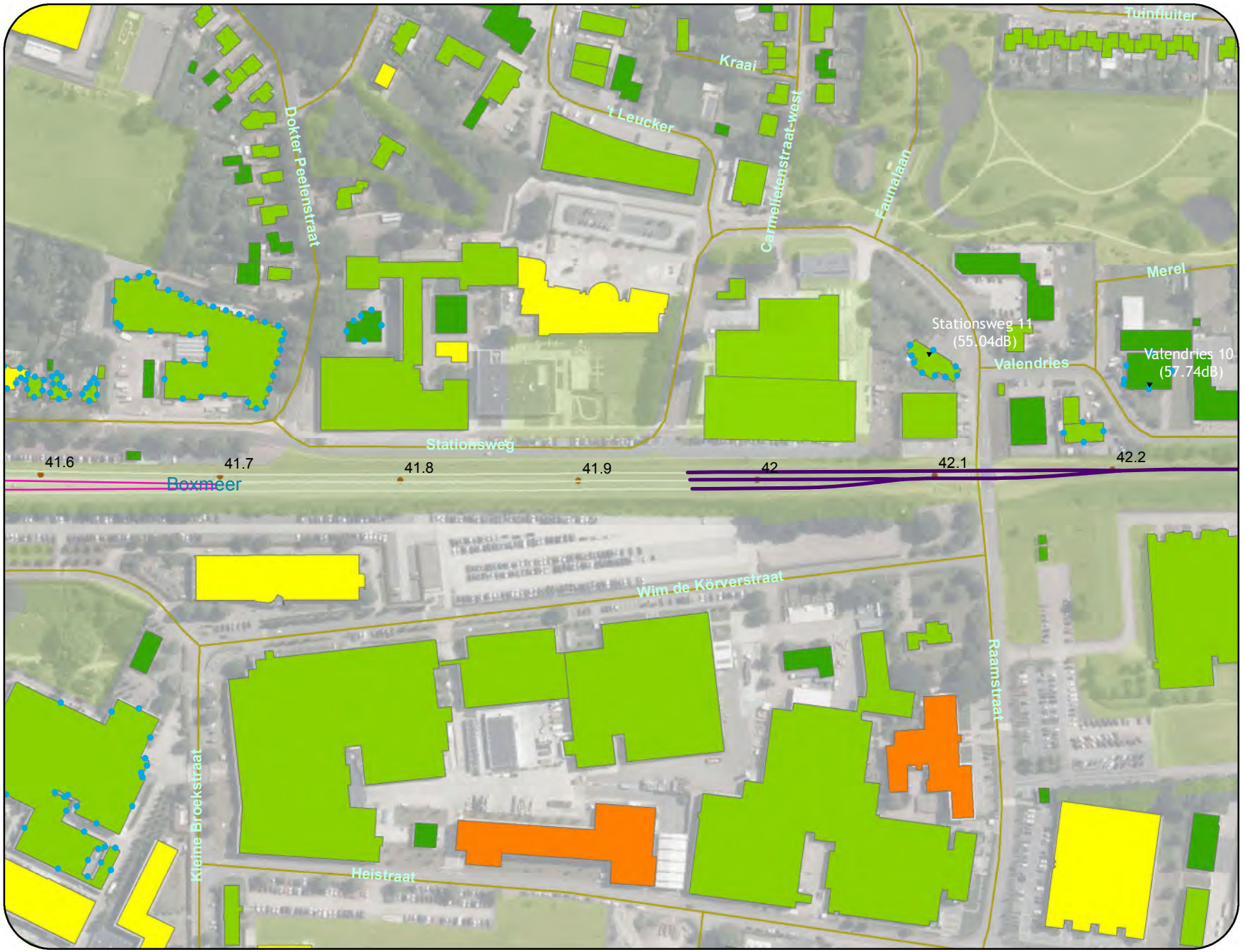

Zie kaart 306

Legenda

- object >68 en <=70.5 dB
- Eindmelding <=65 dB
- Spoorlijn onderdeel leeg saneringsplan
- Zoekgebied categorie c sanering
- bestaande schermen
- zachte bodem

Bebouwing

hoogte

- < 5
- 5 - 8
- 8 - 11
- 11 - 15
- >15
- Hectopunten
- Rekenpunten

0 60 Meter

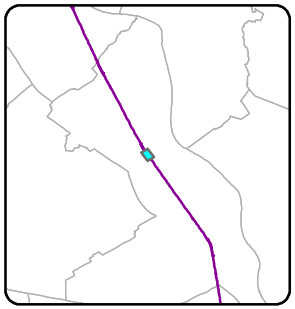

Geocode(s): 052__

Gemeente Boxmeer

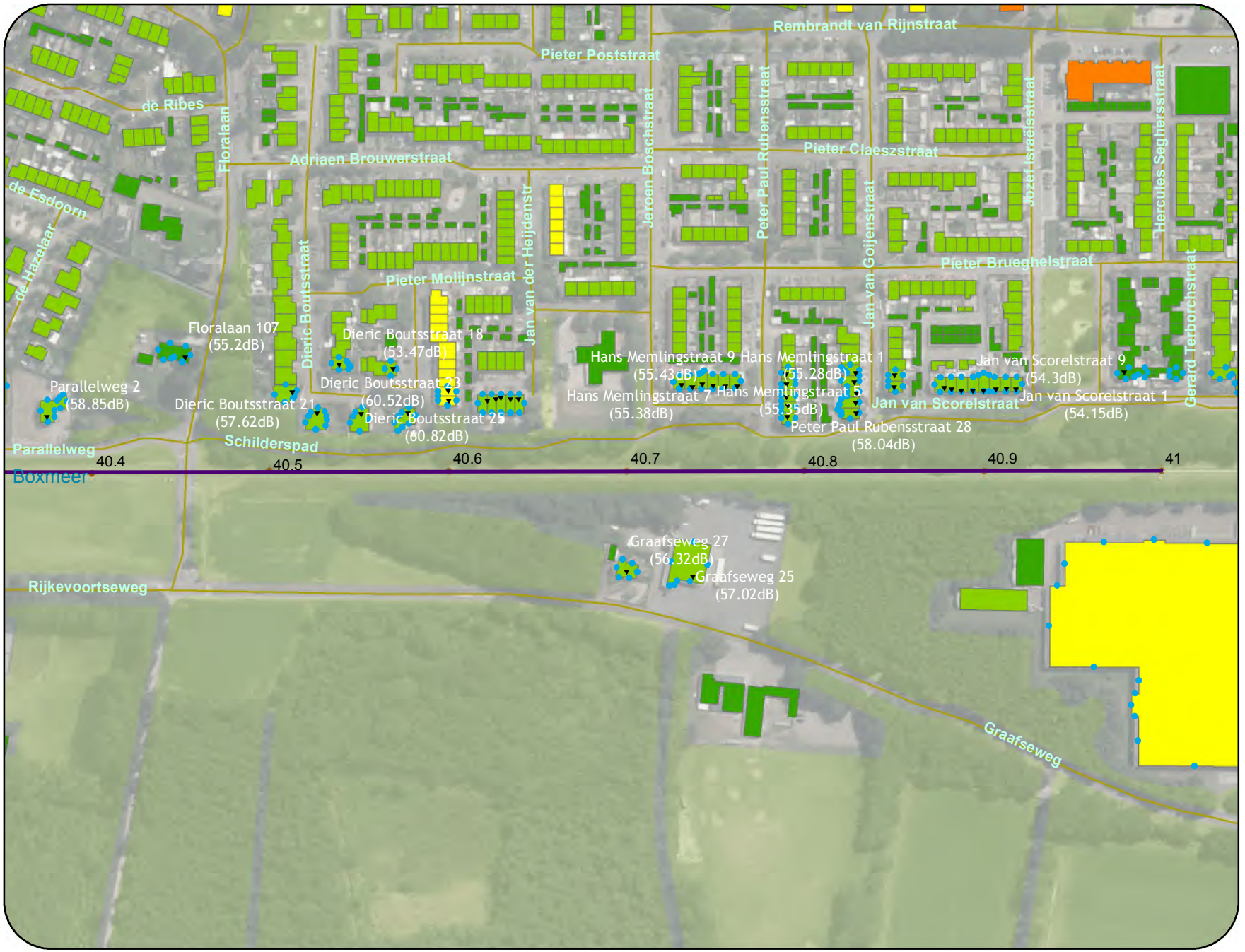

Zie kaart 309

Legenda

- object >68 en <=70.5 dB
- Eindmelding <=65 dB
- Spoorlijn onderdeel leeg saneringsplan
- Zoekgebied categorie c sanering
- bestaande schermen
- zachte bodem

Bebouwing

hoogte

- < 5
- 5 - 8
- 8 - 11
- 11 - 15
- >15
- Hectopunten
- Rekenpunten

0 60 Meter

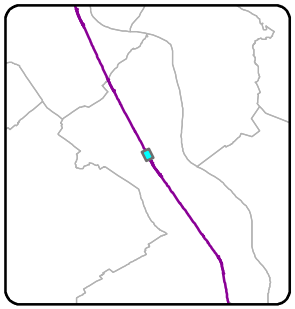



Zie kaart 310

Zie kaart 308

dGmR

Legenda

- object >68 en <=70.5 dB
- Eindmelding <=65 dB
- Spoorlijn onderdeel leeg saneringsplan
- Zoekgebied categorie c sanering
- bestaande schermen
- zachte bodem

Bebouwing

hoogte

- < 5
- 5 - 8
- 8 - 11
- 11 - 15
- >15
- Hectopunten
- Rekenpunten

0 60 Meter

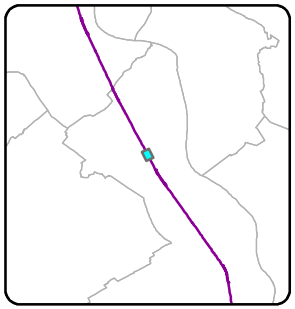

Geocode(s): 052__

Gemeente Boxmeer



Zie kaart 311

Zie kaart 309

dGmR

Legenda

- object >68 en <=70.5 dB
- Eindmelding <=65 dB
- Spoorlijn onderdeel leeg saneringsplan
- Zoekgebied categorie c sanering
- bestaande schermen
- zachte bodem

Bebouwing

hoogte

- < 5
- 5 - 8
- 8 - 11
- 11 - 15
- >15
- Hectopunten
- Rekenpunten

0 60 Meter

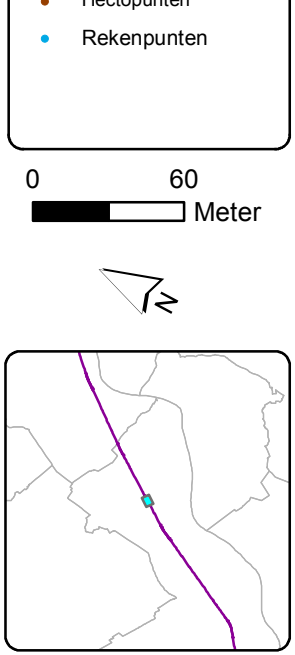

Geocode(s): 052__

Gemeente Boxmeer



Zie kaart 310

dGmR

Legenda

- object >68 en <=70.5 dB
- Eindmelding <=65 dB
- Spoorlijn onderdeel leeg saneringsplan
- Zoekgebied categorie c sanering
- bestaande schermen
- zachte bodem

Bebouwing

hoogte

- < 5
- 5 - 8
- 8 - 11
- 11 - 15
- >15
- Hectopunten
- Rekenpunten

0 60
Meter

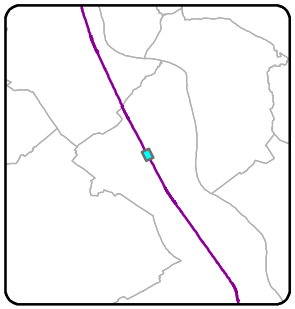

Geocode(s): 052__

Gemeente Boxmeer



dGmR

Legenda

- object >68 en <=70.5 dB
- Eindmelding <=65 dB
- Spoorlijn onderdeel leeg saneringsplan
- Zoekgebied categorie c sanering
- bestaande schermen
- zachte bodem

Bebouwing

hoogte

- < 5
- 5 - 8
- 8 - 11
- 11 - 15
- >15
- Hectopunten
- Rekenpunten

0 60 Meter

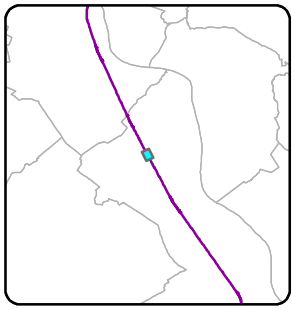

Geocode(s): 052__

Gemeente Boxmeer



Zie kaart 314

dGmR

Legenda

- object >68 en <=70.5 dB
- Eindmelding <=65 dB
- Spoorlijn onderdeel leeg saneringsplan
- Zoekgebied categorie c sanering
- bestaande schermen
- zachte bodem

Bebouwing

hoogte

- < 5
- 5 - 8
- 8 - 11
- 11 - 15
- >15
- Hectopunten
- Rekenpunten

0 60 Meter

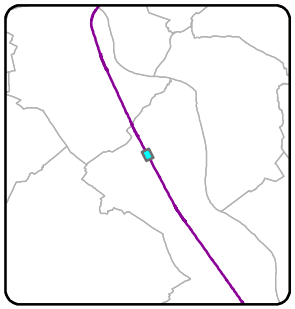

Geocode(s): 052__

Gemeente Boxmeer

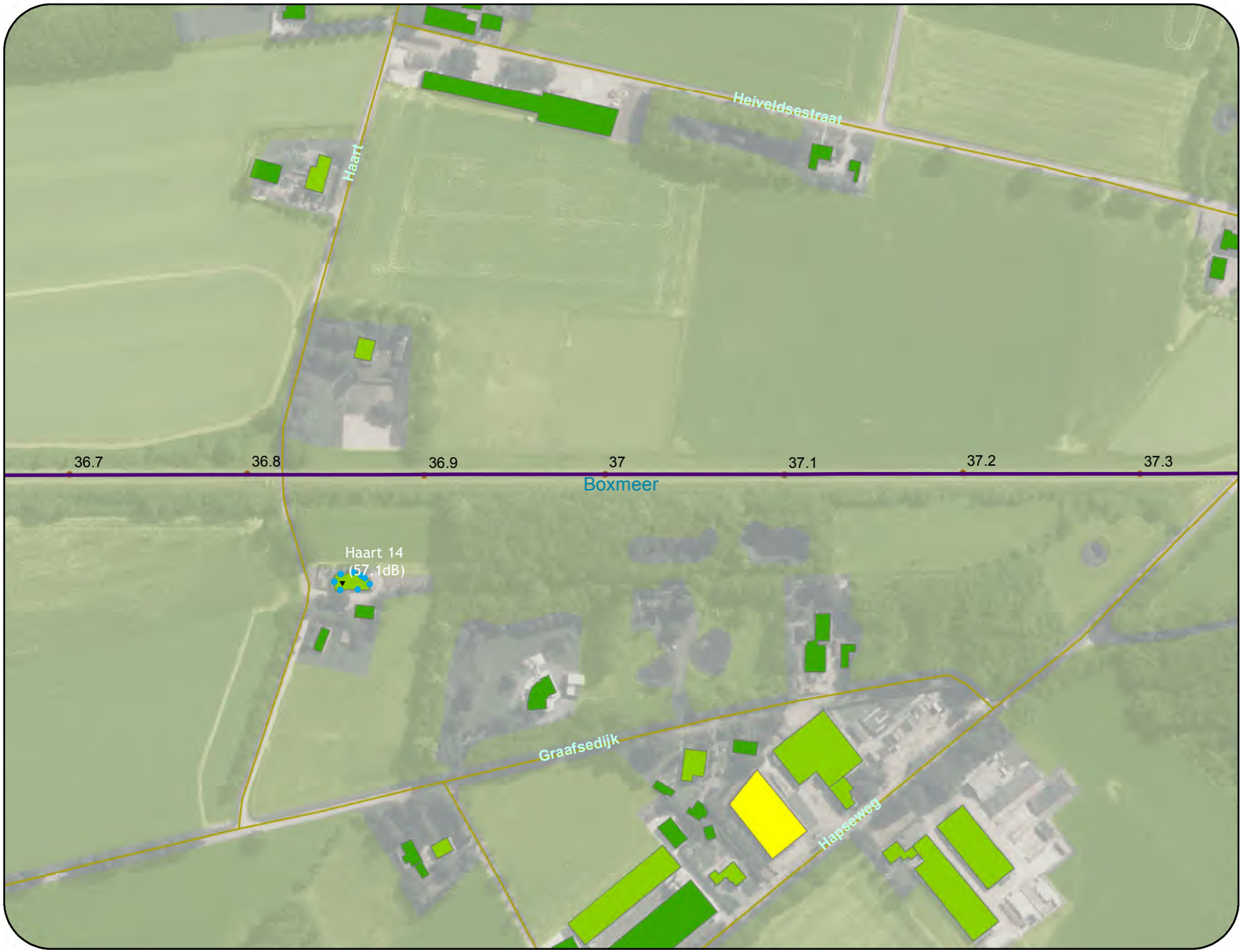

dGmR

Legenda

- object >68 en <=70.5 dB
- Eindmelding <=65 dB
- Spoorlijn onderdeel leeg saneringsplan
- Zoekgebied categorie c sanering
- bestaande schermen
- zachte bodem

Bebouwing

hoogte

- < 5
- 5 - 8
- 8 - 11
- 11 - 15
- >15
- Hectopunten
- Rekenpunten

0 60 Meter

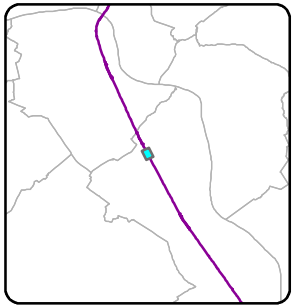



Zie kaart 316

Zie kaart 314

Legenda

- object >68 en <=70.5 dB
- Eindmelding <=65 dB
- Spoorlijn onderdeel leeg saneringsplan
- Zoekgebied categorie c sanering
- bestaande schermen
- zachte bodem

Bebouwing

hoogte

- < 5
- 5 - 8
- 8 - 11
- 11 - 15
- >15
- Hectopunten
- Rekenpunten

0 60 Meter

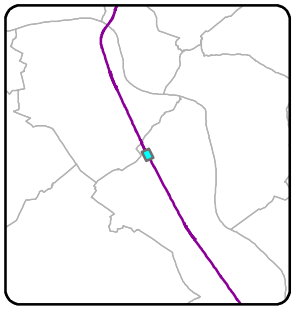



Zie kaart 317

Zie kaart 315

dGmR

Legenda

- object >68 en <=70.5 dB
- Eindmelding <=65 dB
- Spoorlijn onderdeel leeg saneringsplan
- Zoekgebied categorie c sanering
- bestaande schermen
- zachte bodem

Bebouwing

hoogte

- < 5
- 5 - 8
- 8 - 11
- 11 - 15
- >15
- Hectopunten
- Rekenpunten

0 60 Meter

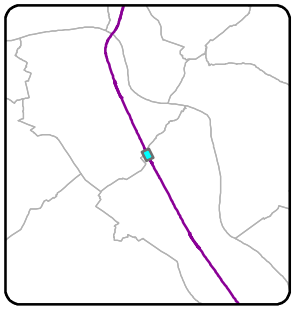

Geocode(s): 756__

Gemeente Boxmeer

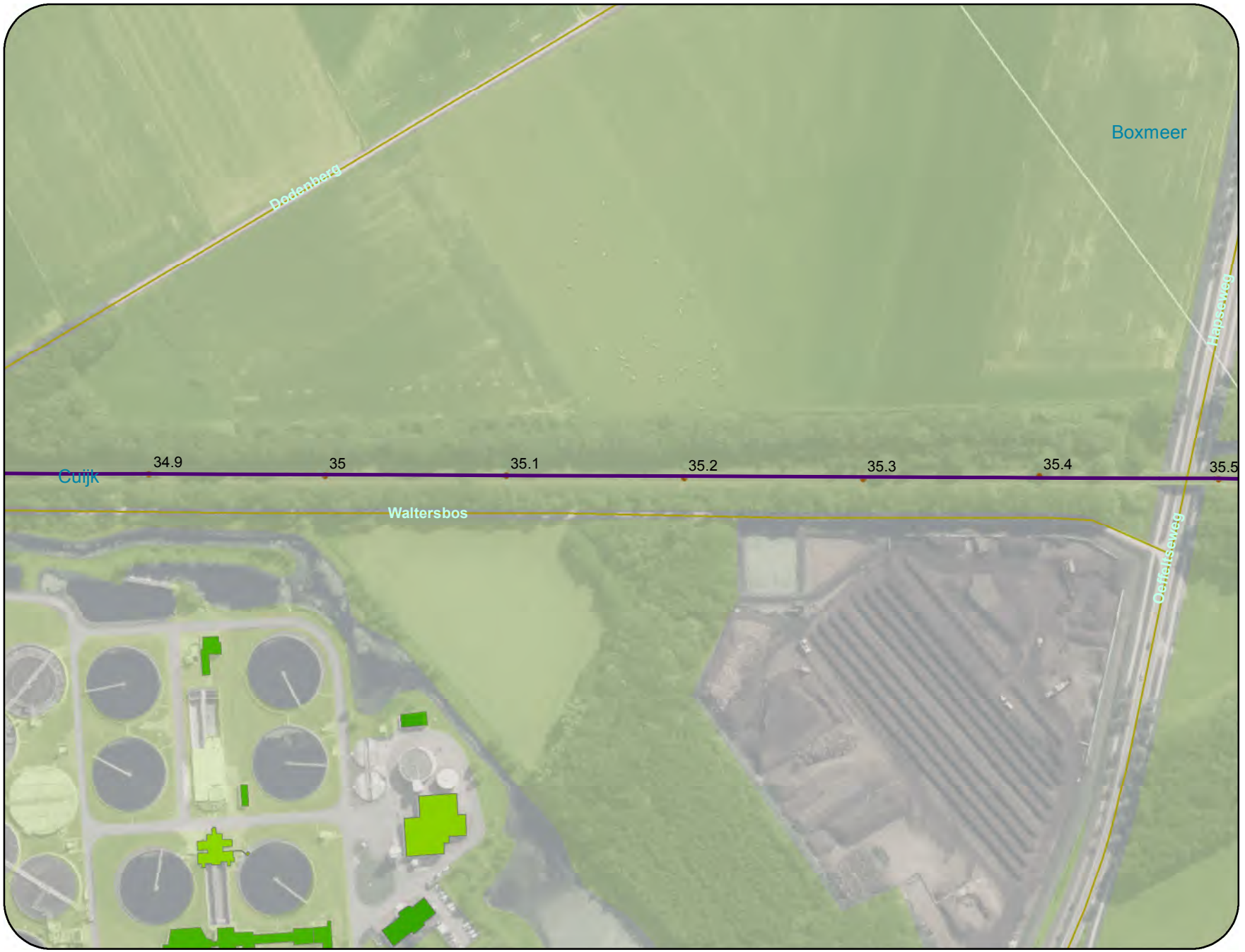

dGmR

Legenda

- object >68 en <=70.5 dB
- Eindmelding <=65 dB
- Spoorlijn onderdeel leeg saneringsplan
- Zoekgebied categorie c sanering
- bestaande schermen
- zachte bodem

Bebouwing

hoogte

- < 5
- 5 - 8
- 8 - 11
- 11 - 15
- >15
- Hectopunten
- Rekenpunten

0 60 Meter

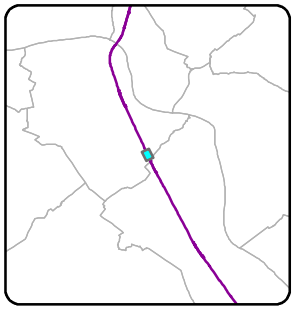

Geocode(s): 756__

Gemeente Cuijk

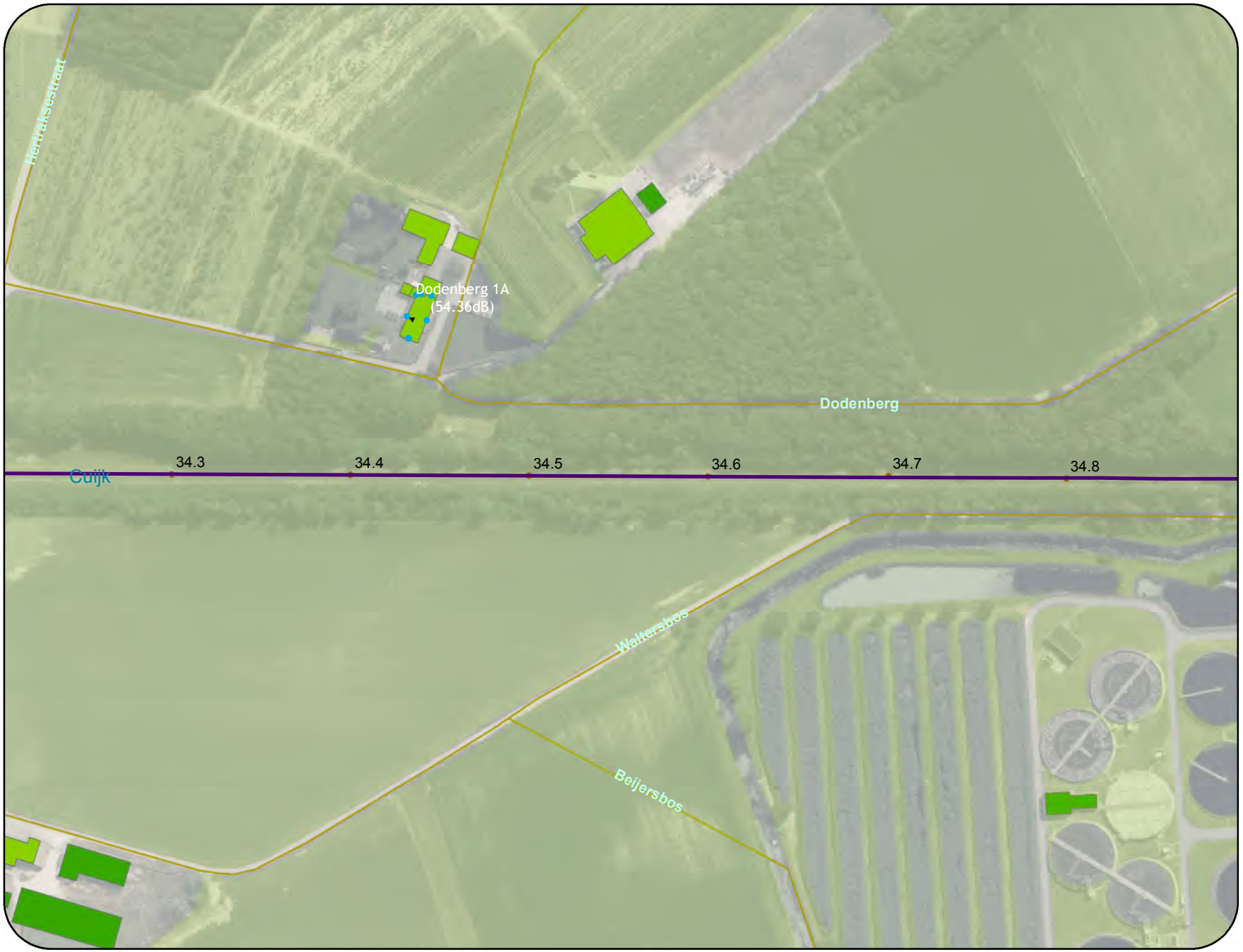

Zie kaart 319

dGmR

Legenda

- object >68 en <=70.5 dB
- Eindmelding <=65 dB
- Spoorlijn onderdeel leeg saneringsplan
- Zoekgebied categorie c sanering
- bestaande schermen
- zachte bodem

Bebouwing

hoogte

- < 5
- 5 - 8
- 8 - 11
- 11 - 15
- >15
- Hectopunten
- Rekenpunten

0 60 Meter

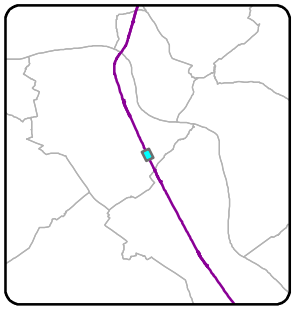



Zie kaart 318

dGmR

Legenda

- object >68 en <=70.5 dB
- Eindmelding <=65 dB
- Spoorlijn onderdeel leeg saneringsplan
- Zoekgebied categorie c sanering
- bestaande schermen
- zachte bodem

Bebouwing

hoogte

- < 5
- 5 - 8
- 8 - 11
- 11 - 15
- >15
- Hectopunten
- Rekenpunten

0 60 Meter

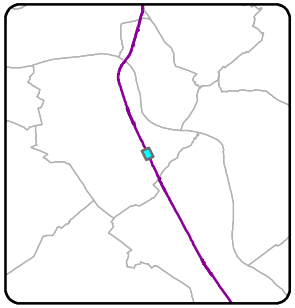

Geocode(s): 049__

Gemeente Cuijk



Zie kaart 321

dGmR

Legenda

- object >68 en <=70.5 dB
- Eindmelding <=65 dB
- Spoorlijn onderdeel leeg saneringsplan
- Zoekgebied categorie c sanering
- bestaande schermen
- zachte bodem

Bebouwing

hoogte

- < 5
- 5 - 8
- 8 - 11
- 11 - 15
- >15
- Hectopunten
- Rekenpunten

0 60 Meter

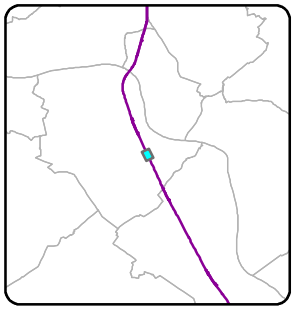

Geocode(s): 049__

Gemeente Cuijk



Zie kaart 322

Zie kaart 320

dGmR

Legenda

- object >68 en <=70.5 dB
- Eindmelding <=65 dB
- Spoorlijn onderdeel leeg saneringsplan
- Zoekgebied categorie c sanering
- bestaande schermen
- zachte bodem

Bebouwing

hoogte

- < 5
- 5 - 8
- 8 - 11
- 11 - 15
- >15
- Hectopunten
- Rekenpunten

0 60 Meter

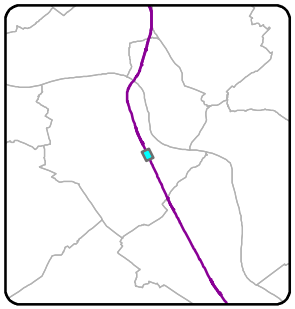

Kaartblad 322



Legenda

- object >68 en <=70.5 dB
- Eindmelding <=65 dB
- Spoorlijn onderdeel leeg saneringsplan
- Zoekgebied categorie c sanering
- bestaande schermen
- zachte bodem

Bebouwing

hoogte

- < 5
- 5 - 8
- 8 - 11
- 11 - 15
- >15

- Hectopunten
- Rekenpunten

0 60 Meter

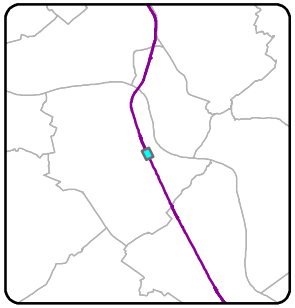

Geocode(s): 049__

Gemeente Cuijk

Kaartblad 323



Zie kaart 324

Zie kaart 322

dGmR

Legenda

- object >68 en <=70.5 dB
- Eindmelding <=65 dB
- Spoorlijn onderdeel leeg saneringsplan
- Zoekgebied categorie c sanering
- bestaande schermen
- zachte bodem

Bebouwing

hoogte

- < 5
- 5 - 8
- 8 - 11
- 11 - 15
- >15
- Hectopunten
- Rekenpunten

0 60 Meter

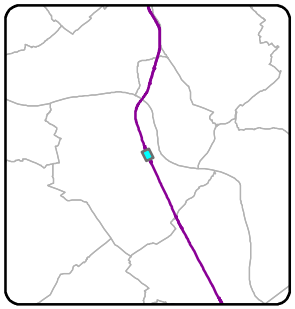

Geocode(s): 049__

Gemeente Cuijk

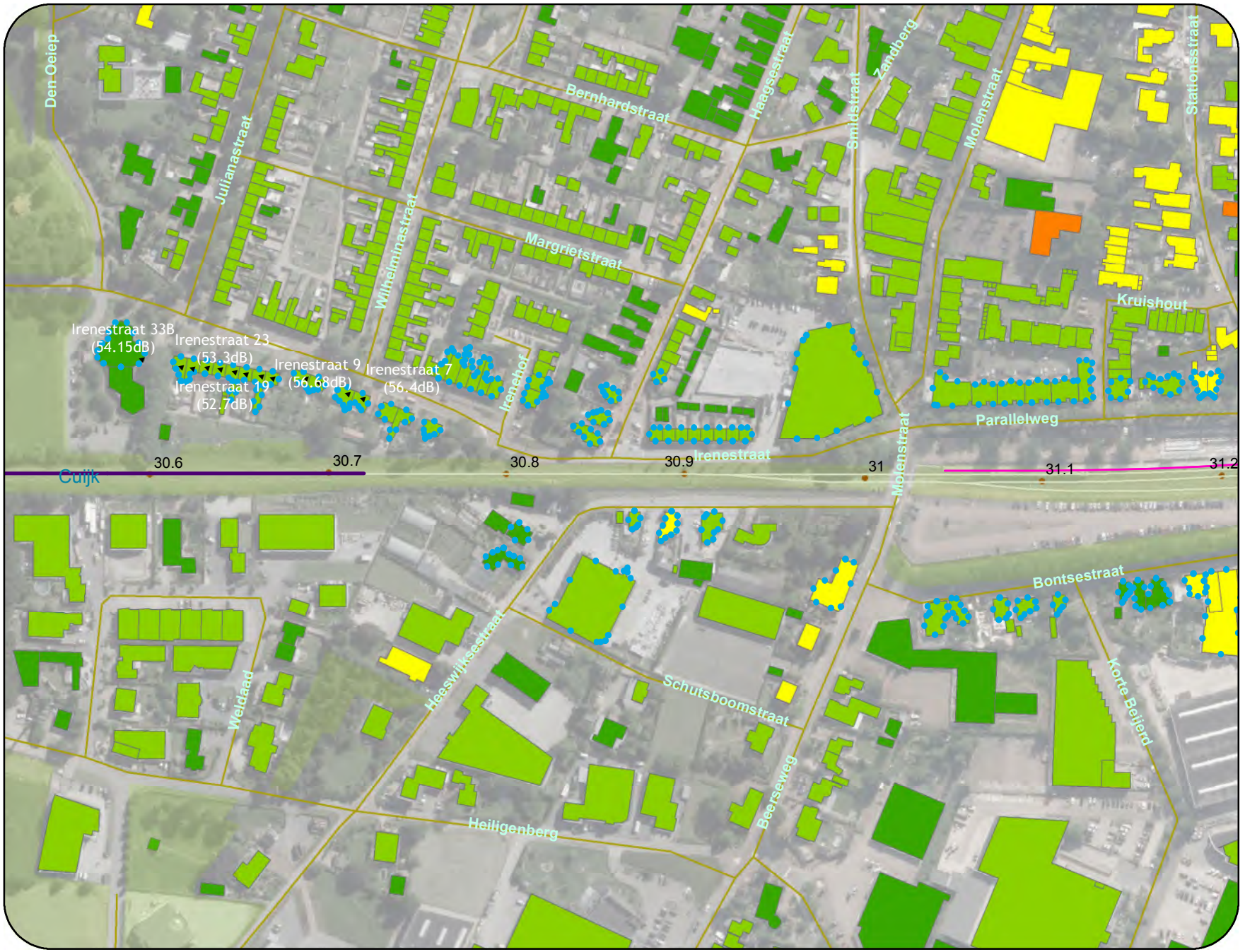

Legenda

- object >68 en <=70.5 dB
- Eindmelding <=65 dB
- Spoorlijn onderdeel leeg saneringsplan
- Zoekgebied categorie c sanering
- bestaande schermen
- zachte bodem

Bebouwing

hoogte

- < 5
- 5 - 8
- 8 - 11
- 11 - 15
- >15
- Hectopunten
- Rekenpunten

0 60 Meter

N

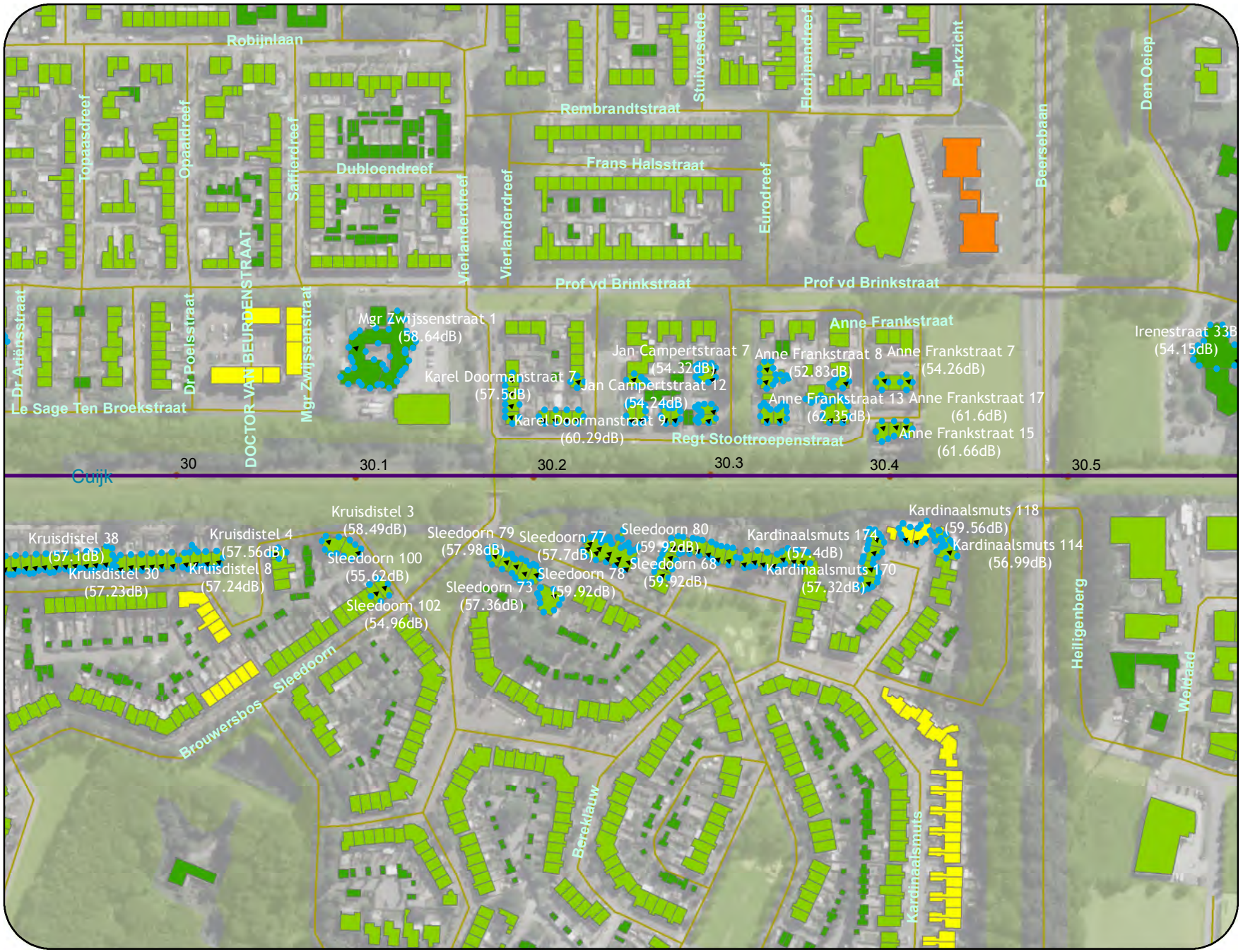

Zie kaart 324

dGmR

Legenda

- object >68 en <=70.5 dB
- Eindmelding <=65 dB
- Spoorlijn onderdeel leeg saneringsplan
- Zoekgebied categorie c sanering
- bestaande schermen
- zachte bodem

Bebouwing

hoogte

- < 5
- 5 - 8
- 8 - 11
- 11 - 15
- >15
- Hectopunten
- Rekenpunten

0 60 Meter

N

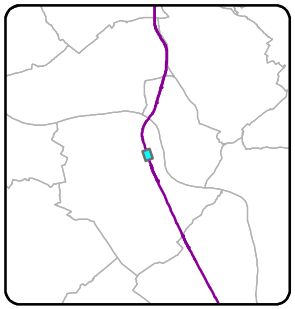



Zie kaart 327

dGmR

Legenda

- object >68 en <=70.5 dB
- Eindmelding <=65 dB
- Spoorlijn onderdeel leeg saneringsplan
- Zoekgebied categorie c sanering
- bestaande schermen
- zachte bodem

Bebouwing

hoogte

- < 5
- 5 - 8
- 8 - 11
- 11 - 15
- >15
- Hectopunten
- Rekenpunten

0 60 Meter

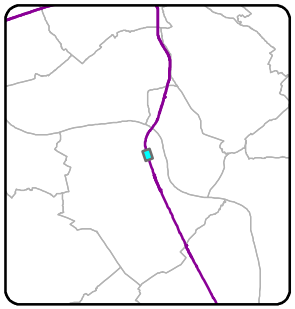

Geocode(s): 049__

Gemeente Cuijk



Zie kaart 328

Zie kaart 326

Legenda

- object >68 en <=70.5 dB
- Eindmelding <=65 dB
- Spoorlijn onderdeel leeg saneringsplan
- Zoekgebied categorie c sanering
- bestaande schermen
- zachte bodem

Bebouwing

hoogte

- < 5
- 5 - 8
- 8 - 11
- 11 - 15
- >15
- Hectopunten
- Rekenpunten

0 60 Meter

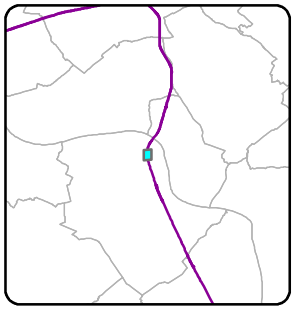

Geocode(s): 049__

Gemeente Cuijk



dGmR

Legenda

- object >68 en <=70.5 dB
- Eindmelding <=65 dB
- Spoorlijn onderdeel leeg saneringsplan
- Zoekgebied categorie c sanering
- bestaande schermen
- zachte bodem

Bebouwing

hoogte

- < 5
- 5 - 8
- 8 - 11
- 11 - 15
- >15
- Hectopunten
- Rekenpunten

0 60 Meter

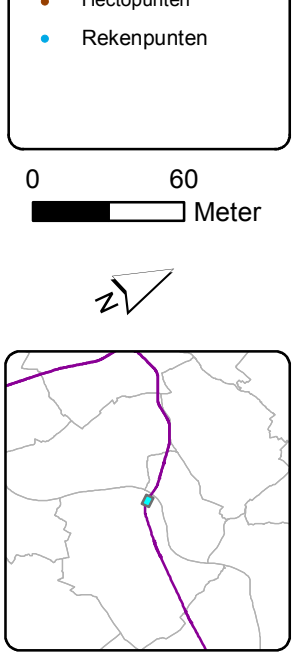

Geocode(s): 049__

Gemeente Cuijk



Zie kaart 328

dGmR

Legenda

- object >68 en <=70.5 dB
- Eindmelding <=65 dB
- Spoorlijn onderdeel leeg saneringsplan
- Zoekgebied categorie c sanering
- bestaande schermen
- zachte bodem

Bebouwing

hoogte

- < 5
- 5 - 8
- 8 - 11
- 11 - 15
- >15
- Hectopunten
- Rekenpunten

0 60 Meter

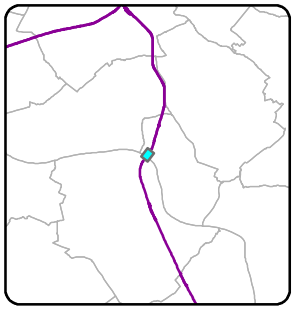

Geocode(s): 049__

Gemeente Mook en Middelaar



Zie kaart 331

dGmR

Legenda

- object >68 en <=70.5 dB
- Eindmelding <=65 dB
- Spoorlijn onderdeel leeg saneringsplan
- Zoekgebied categorie c sanering
- bestaande schermen
- zachte bodem

Bebouwing

hoogte

- < 5
- 5 - 8
- 8 - 11
- 11 - 15
- >15
- Hectopunten
- Rekenpunten

0 60 Meter

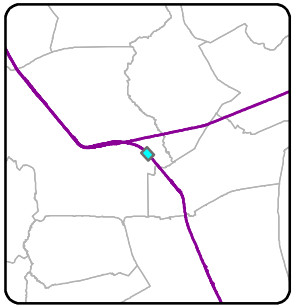

Geocode(s): 057__

Gemeente Eindhoven



dGmR

Legenda

- object >68 en <=70.5 dB
- Eindmelding <=65 dB
- Spoorlijn onderdeel leeg saneringsplan
- Zoekgebied categorie c sanering
- bestaande schermen
- zachte bodem

Bebouwing

hoogte

- < 5
- 5 - 8
- 8 - 11
- 11 - 15
- >15
- Hectopunten
- Rekenpunten

0 60
Meter

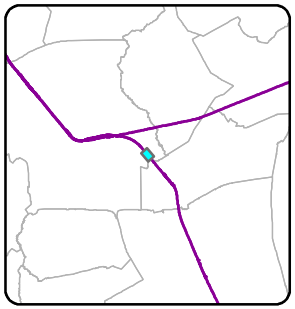

Geocode(s): 057__

Gemeente Eindhoven



Zie kaart 331

dGmR

Legenda

- object >68 en <=70.5 dB
- Eindmelding <=65 dB
- Spoorlijn onderdeel leeg saneringsplan
- Zoekgebied categorie c sanering
- bestaande schermen
- zachte bodem

Bebouwing

hoogte

- < 5
- 5 - 8
- 8 - 11
- 11 - 15
- >15
- Hectopunten
- Rekenpunten

0 60 Meter

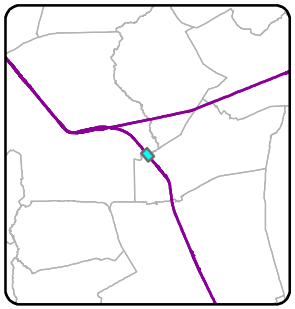

Geocode(s): 057__

Gemeente Geldrop-Mierlo



Zie kaart 334

Legenda

- object >68 en <=70.5 dB
- Eindmelding <=65 dB
- Spoorlijn onderdeel leeg saneringsplan
- Zoekgebied categorie c sanering
- bestaande schermen
- zachte bodem

Bebouwing

hoogte

- < 5
- 5 - 8
- 8 - 11
- 11 - 15
- >15
- Hectopunten
- Rekenpunten

0 60
Meter

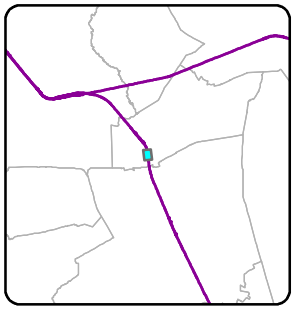



Zie kaart 333

dGmR

Legenda

- object >68 en <=70.5 dB
- Eindmelding <=65 dB
- Spoorlijn onderdeel leeg saneringsplan
- Zoekgebied categorie c sanering
- bestaande schermen
- zachte bodem

Bebouwing

hoogte

- < 5
- 5 - 8
- 8 - 11
- 11 - 15
- >15
- Hectopunten
- Rekenpunten

0 60 Meter

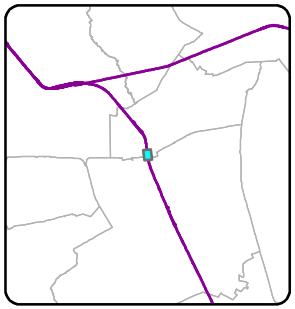

Geocode(s): 057__

Gemeente Geldrop-Mierlo



dGmR

Legenda

- object >68 en <=70.5 dB
- Eindmelding <=65 dB
- Spoorlijn onderdeel leeg saneringsplan
- Zoekgebied categorie c sanering
- bestaande schermen
- zachte bodem

Bebouwing

hoogte

- < 5
- 5 - 8
- 8 - 11
- 11 - 15
- >15
- Hectopunten
- Rekenpunten

0 60 Meter

N

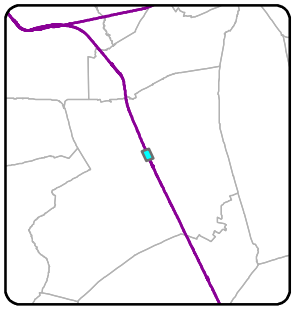



dGmR

Legenda

- object >68 en <=70.5 dB
- Eindmelding <=65 dB
- Spoorlijn onderdeel leeg saneringsplan
- Zoekgebied categorie c sanering
- bestaande schermen
- zachte bodem

Bebouwing

hoogte

- < 5
- 5 - 8
- 8 - 11
- 11 - 15
- >15
- Hectopunten
- Rekenpunten

0 60 Meter

N

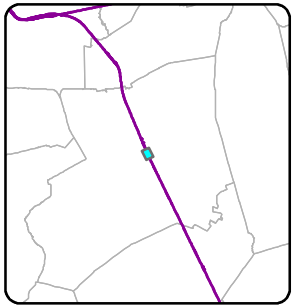



Zie kaart 336

dGmR

Legenda

- object >68 en <=70.5 dB
- Eindmelding <=65 dB
- Spoorlijn onderdeel leeg saneringsplan
- Zoekgebied categorie c sanering
- bestaande schermen
- zachte bodem

Bebouwing

hoogte

- < 5
- 5 - 8
- 8 - 11
- 11 - 15
- >15
- Hectopunten
- Rekenpunten

0 60 Meter

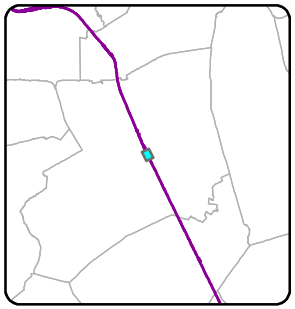

Geocode(s): 057__

Gemeente Heeze-Leende



dGmR

Legenda

- object >68 en <=70.5 dB
- Eindmelding <=65 dB
- Spoorlijn onderdeel leeg saneringsplan
- Zoekgebied categorie c sanering
- bestaande schermen
- zachte bodem

Bebouwing

hoogte

- < 5
- 5 - 8
- 8 - 11
- 11 - 15
- >15
- Hectopunten
- Rekenpunten

0 60 Meter

Zie kaart 339

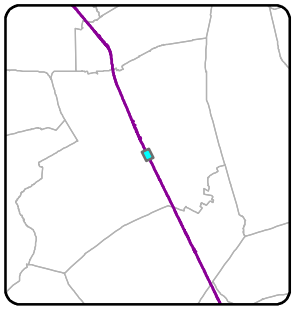



Zie kaart 338

dGmR

Legenda

- object >68 en <=70.5 dB
- Eindmelding <=65 dB
- Spoorlijn onderdeel leeg saneringsplan
- Zoekgebied categorie c sanering
- bestaande schermen
- zachte bodem

Bebouwing

hoogte

- < 5
- 5 - 8
- 8 - 11
- 11 - 15
- >15
- Hectopunten
- Rekenpunten

0 60
Meter

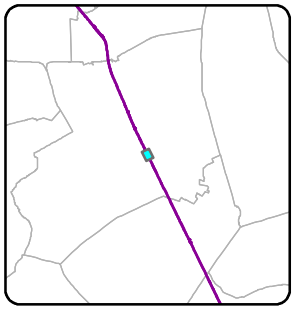

Geocode(s): 057__

Gemeente Heeze-Leende



Zie kaart 341

Legenda

- object >68 en <=70.5 dB
- Eindmelding <=65 dB
- Spoorlijn onderdeel leeg saneringsplan
- Zoekgebied categorie c sanering
- bestaande schermen
- zachte bodem

Bebouwing

hoogte

- < 5
- 5 - 8
- 8 - 11
- 11 - 15
- >15
- Hectopunten
- Rekenpunten

0 60 Meter

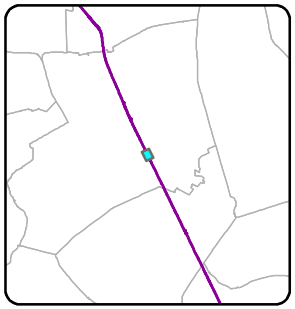

Geocode(s): 057__

Gemeente Heeze-Leende



Zie kaart 340

Legenda

- object >68 en <=70.5 dB
- Eindmelding <=65 dB
- Spoorlijn onderdeel leeg saneringsplan
- Zoekgebied categorie c sanering
- bestaande schermen
- zachte bodem

Bebouwing

hoogte

- < 5
- 5 - 8
- 8 - 11
- 11 - 15
- >15
- Hectopunten
- Rekenpunten

0 60
Meter

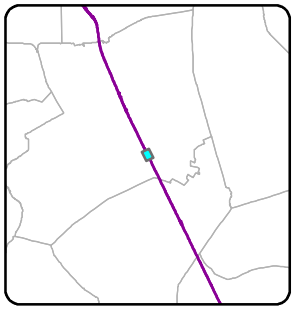

Geocode(s): 057__

Gemeente Heeze-Leende



dGmR

Legenda

- object >68 en <=70.5 dB
- Eindmelding <=65 dB
- Spoorlijn onderdeel leeg saneringsplan
- Zoekgebied categorie c sanering
- bestaande schermen
- zachte bodem

Bebouwing

hoogte

- < 5
- 5 - 8
- 8 - 11
- 11 - 15
- >15
- Hectopunten
- Rekenpunten

0 60
Meter

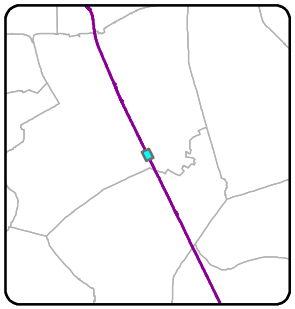

Geocode(s): 057__

Gemeente Heeze-Leende



Zie kaart 344

Legenda

- object >68 en <=70.5 dB
- Eindmelding <=65 dB
- Spoorlijn onderdeel leeg saneringsplan
- Zoekgebied categorie c sanering
- bestaande schermen
- zachte bodem

Bebouwing

hoogte

- < 5
- 5 - 8
- 8 - 11
- 11 - 15
- >15
- Hectopunten
- Rekenpunten

0 60 Meter

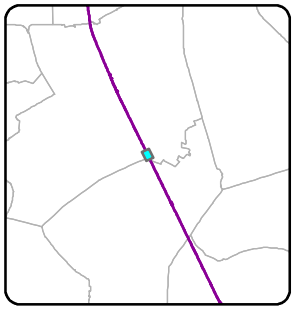

Geocode(s): 057__

Gemeente Heeze-Leende



Zie kaart 343

Legenda

- object >68 en <=70.5 dB
- Eindmelding <=65 dB
- Spoorlijn onderdeel leeg saneringsplan
- Zoekgebied categorie c sanering
- bestaande schermen
- zachte bodem

Bebouwing

hoogte

- < 5
- 5 - 8
- 8 - 11
- 11 - 15
- >15
- Hectopunten
- Rekenpunten

0 60 Meter

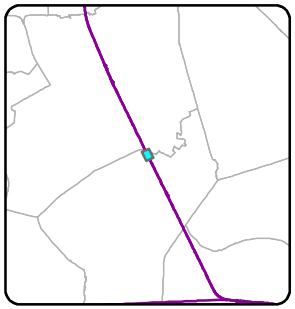

Geocode(s): 057__

Gemeente Cranendonck



dGmR

Legenda

- object >68 en <=70.5 dB
- Eindmelding <=65 dB
- Spoorlijn onderdeel leeg saneringsplan
- Zoekgebied categorie c sanering
- bestaande schermen
- zachte bodem

Bebouwing

hoogte

- < 5
- 5 - 8
- 8 - 11
- 11 - 15
- >15
- Hectopunten
- Rekenpunten

Zie kaart 346

0 60 Meter

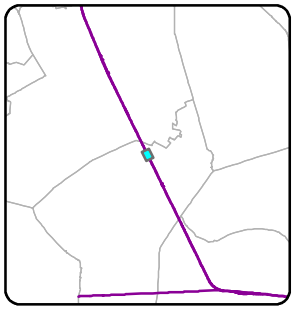

Geocode(s): 057__

Gemeente Cranendonck



Zie kaart 345

dGmR

Legenda

- object >68 en <=70.5 dB
- Eindmelding <=65 dB
- Spoorlijn onderdeel leeg saneringsplan
- Zoekgebied categorie c sanering
- bestaande schermen
- zachte bodem

Bebouwing

hoogte

- < 5
- 5 - 8
- 8 - 11
- 11 - 15
- >15
- Hectopunten
- Rekenpunten

0 60
Meter

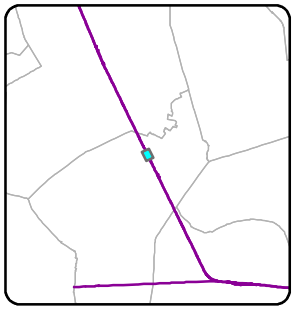

Geocode(s): 057__

Gemeente Cranendonck



dGmR

Legenda

- object >68 en <=70.5 dB
- Eindmelding <=65 dB
- Spoorlijn onderdeel leeg saneringsplan
- Zoekgebied categorie c sanering
- bestaande schermen
- zachte bodem

Bebouwing

hoogte

- < 5
- 5 - 8
- 8 - 11
- 11 - 15
- >15
- Hectopunten
- Rekenpunten

0 60 Meter

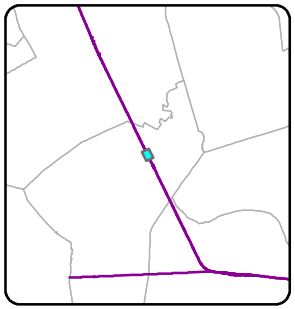

Geocode(s): 057__

Gemeente Cranendonck

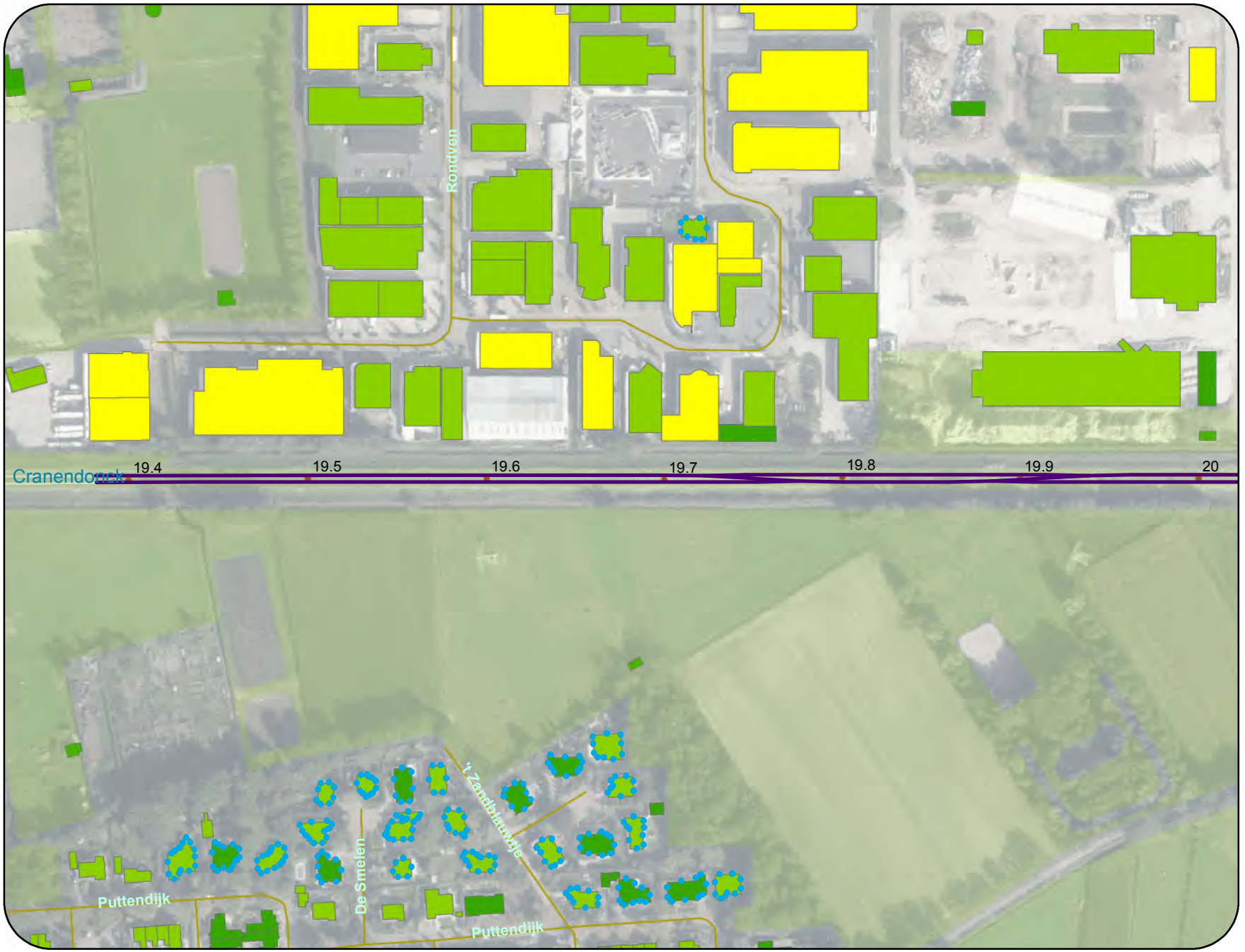

Zie kaart 349

Legenda

- object >68 en <=70.5 dB
- Eindmelding <=65 dB
- Spoorlijn onderdeel leeg saneringsplan
- Zoekgebied categorie c sanering
- bestaande schermen
- zachte bodem

Bebouwing

hoogte

- < 5
- 5 - 8
- 8 - 11
- 11 - 15
- >15
- Hectopunten
- Rekenpunten

0 60 Meter

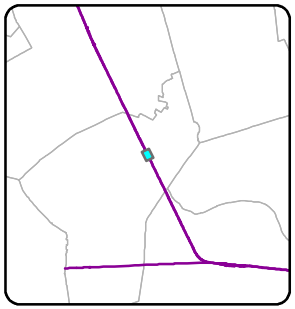

Geocode(s): 057__

Gemeente Cranendonck



Zie kaart 348

Legenda

- object >68 en <=70.5 dB
- Eindmelding <=65 dB
- Spoorlijn onderdeel leeg saneringsplan
- Zoekgebied categorie c sanering
- bestaande schermen
- zachte bodem

Bebouwing

hoogte

- < 5
- 5 - 8
- 8 - 11
- 11 - 15
- >15
- Hectopunten
- Rekenpunten

0 60 Meter

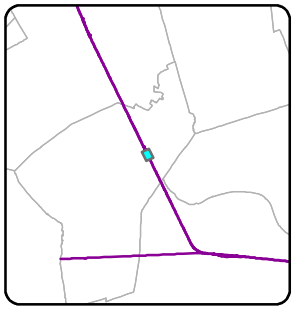

Geocode(s): 057__

Gemeente Cranendonck



dGmR

Legenda

- object >68 en <=70.5 dB
- Eindmelding <=65 dB
- Spoorlijn onderdeel leeg saneringsplan
- Zoekgebied categorie c sanering
- bestaande schermen
- zachte bodem

Bebouwing

hoogte

- < 5
- 5 - 8
- 8 - 11
- 11 - 15
- >15
- Hectopunten
- Rekenpunten

0 60 Meter



Geocode(s): 057__

Gemeente Cranendonck



Zie kaart 352

Legenda

- object >68 en <=70.5 dB
- Eindmelding <=65 dB
- Spoorlijn onderdeel leeg saneringsplan
- Zoekgebied categorie c sanering
- bestaande schermen
- zachte bodem

Bebouwing

hoogte

- < 5
- 5 - 8
- 8 - 11
- 11 - 15
- >15
- Hectopunten
- Rekenpunten

0 60 Meter

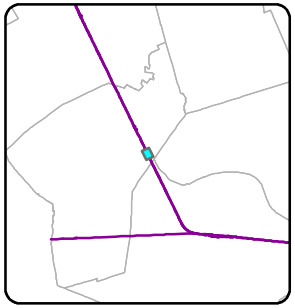

Geocode(s): 057__

Gemeente Cranendonck



Zie kaart 351

dGmR

Legenda

- object >68 en <=70.5 dB
- Eindmelding <=65 dB
- Spoorlijn onderdeel leeg saneringsplan
- Zoekgebied categorie c sanering
- bestaande schermen
- zachte bodem

Bebouwing

hoogte

- < 5
- 5 - 8
- 8 - 11
- 11 - 15
- >15
- Hectopunten
- Rekenpunten

0 60 Meter

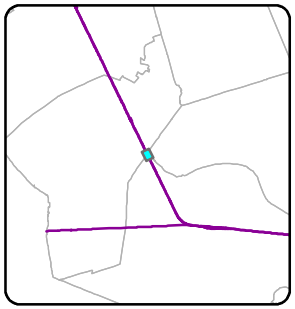

Geocode(s): 057__

Gemeente Weert

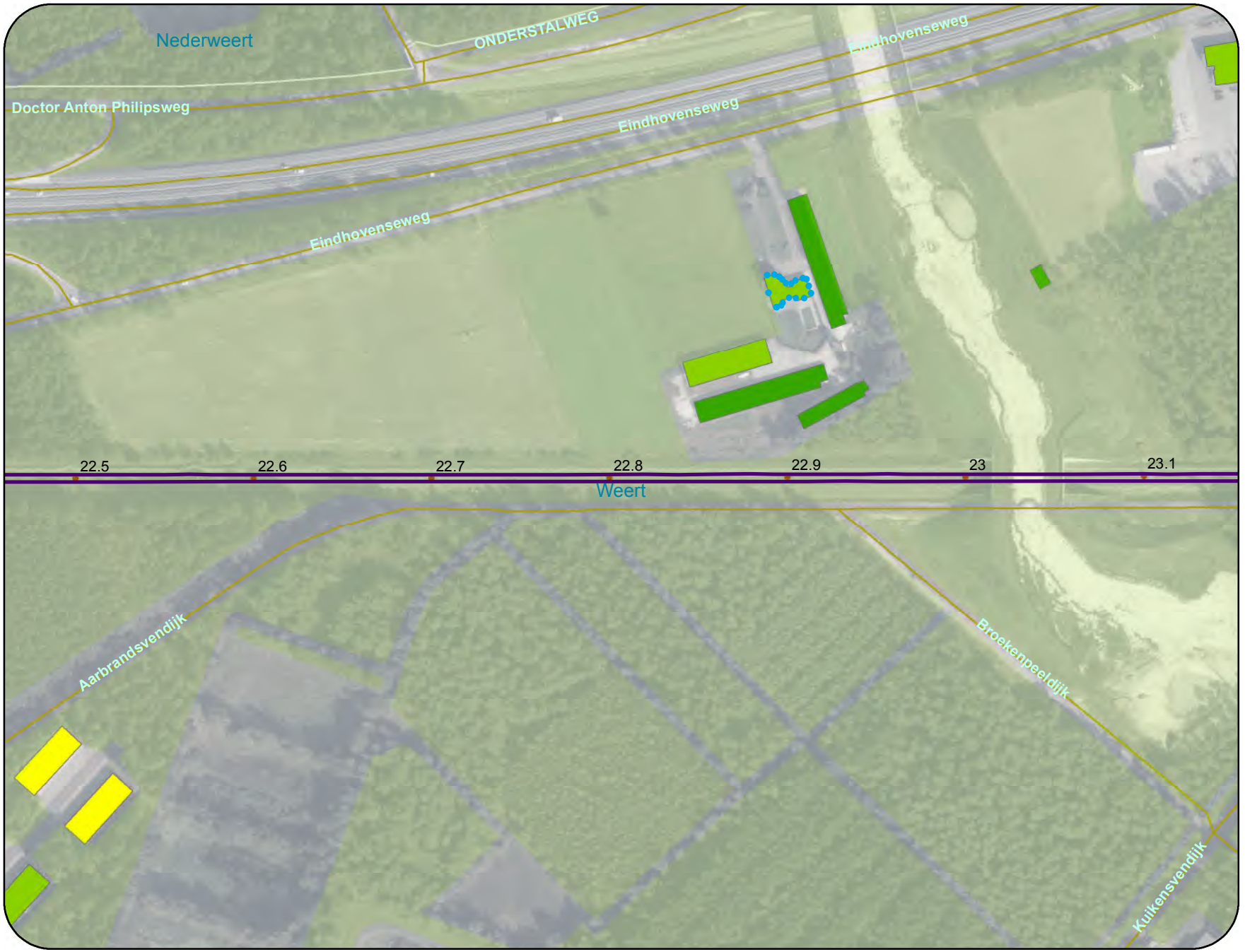

Zie kaart 354

dGmR

Legenda

- object >68 en <=70.5 dB
- Eindmelding <=65 dB
- Spoorlijn onderdeel leeg saneringsplan
- Zoekgebied categorie c sanering
- bestaande schermen
- zachte bodem

Bebouwing

hoogte

- < 5
- 5 - 8
- 8 - 11
- 11 - 15
- >15
- Hectopunten
- Rekenpunten

0 60 Meter

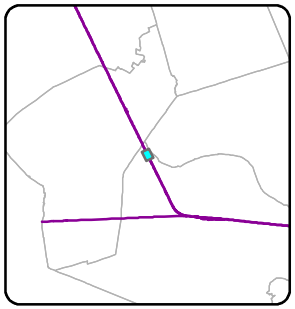



Zie kaart 353

dGmR

Legenda

- object >68 en <=70.5 dB
- Eindmelding <=65 dB
- Spoorlijn onderdeel leeg saneringsplan
- Zoekgebied categorie c sanering
- bestaande schermen
- zachte bodem

Bebouwing

hoogte

- < 5
- 5 - 8
- 8 - 11
- 11 - 15
- >15
- Hectopunten
- Rekenpunten

0 60 Meter

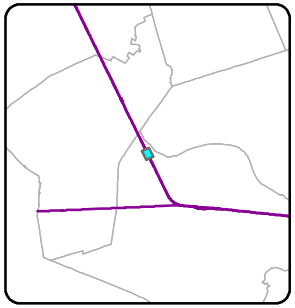

Geocode(s): 057__

Gemeente Weert



dGmR

Legenda

- object >68 en <=70.5 dB
- Eindmelding <=65 dB
- Spoorlijn onderdeel leeg saneringsplan
- Zoekgebied categorie c sanering
- bestaande schermen
- zachte bodem

Bebouwing

hoogte

- < 5
- 5 - 8
- 8 - 11
- 11 - 15
- >15
- Hectopunten
- Rekenpunten

0 60 Meter

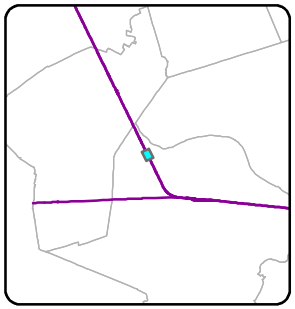

Geocode(s): 057__

Gemeente Weert



Zie kaart 357

dGmR

Legenda

- object >68 en <=70.5 dB
- Eindmelding <=65 dB
- Spoorlijn onderdeel leeg saneringsplan
- Zoekgebied categorie c sanering
- bestaande schermen
- zachte bodem

Bebouwing

hoogte

- < 5
- 5 - 8
- 8 - 11
- 11 - 15
- >15
- Hectopunten
- Rekenpunten

0 60
Meter

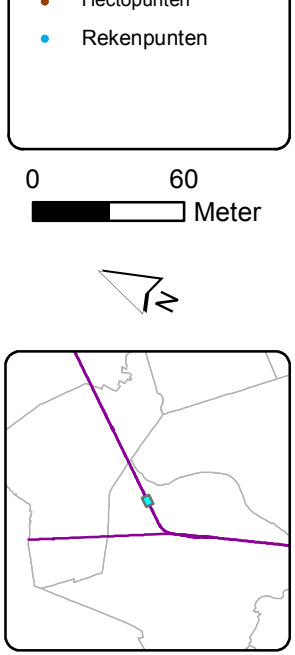

Geocode(s): 057__

Gemeente Weert



Zie kaart 356

Zie kaart 358

dGmR

Legenda

- object >68 en <=70.5 dB
- Eindmelding <=65 dB
- Spoorlijn onderdeel leeg saneringsplan
- Zoekgebied categorie c sanering
- bestaande schermen
- zachte bodem

Bebouwing

hoogte

- < 5
- 5 - 8
- 8 - 11
- 11 - 15
- >15
- Hectopunten
- Rekenpunten

0 60 Meter

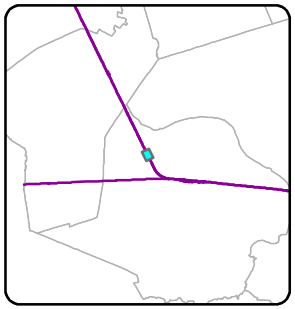

Geocode(s): 057__

Gemeente Weert



Zie kaart 357

Zie kaart 359

dGmR

Legenda

- object >68 en <=70.5 dB
- Eindmelding <=65 dB
- Spoorlijn onderdeel leeg saneringsplan
- Zoekgebied categorie c sanering
- bestaande schermen
- zachte bodem

Bebouwing

hoogte

- < 5
- 5 - 8
- 8 - 11
- 11 - 15
- >15
- Hectopunten
- Rekenpunten

0 60 Meter

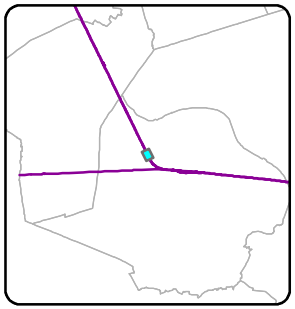

Geocode(s): 057__

Gemeente Weert



Legenda

- object >68 en <=70.5 dB
- Eindmelding <=65 dB
- Spoorlijn onderdeel leeg saneringsplan
- Zoekgebied categorie c sanering
- bestaande schermen
- zachte bodem

Bebouwing

hoogte

- < 5
- 5 - 8
- 8 - 11
- 11 - 15
- >15
- Hectopunten
- Rekenpunten

0 60 Meter

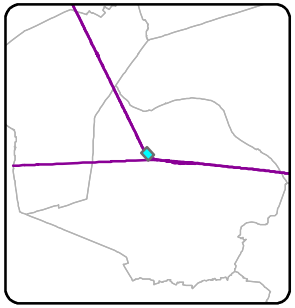

Geocode(s): 057__

Gemeente Weert

Kaartblad 360



Zie kaart 359

Zie kaart 361

Legenda

- object >68 en <=70.5 dB
- Eindmelding <=65 dB
- Spoorlijn onderdeel leeg saneringsplan
- Zoekgebied categorie c sanering
- bestaande schermen
- zachte bodem

Bebouwing

hoogte

- < 5
- 5 - 8
- 8 - 11
- 11 - 15
- >15
- Hectopunten
- Rekenpunten

0 60 Meter

N

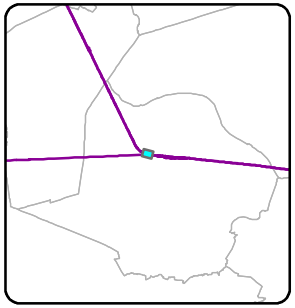

Geocodes: 057__, 058__, 518__

Gemeente Weert

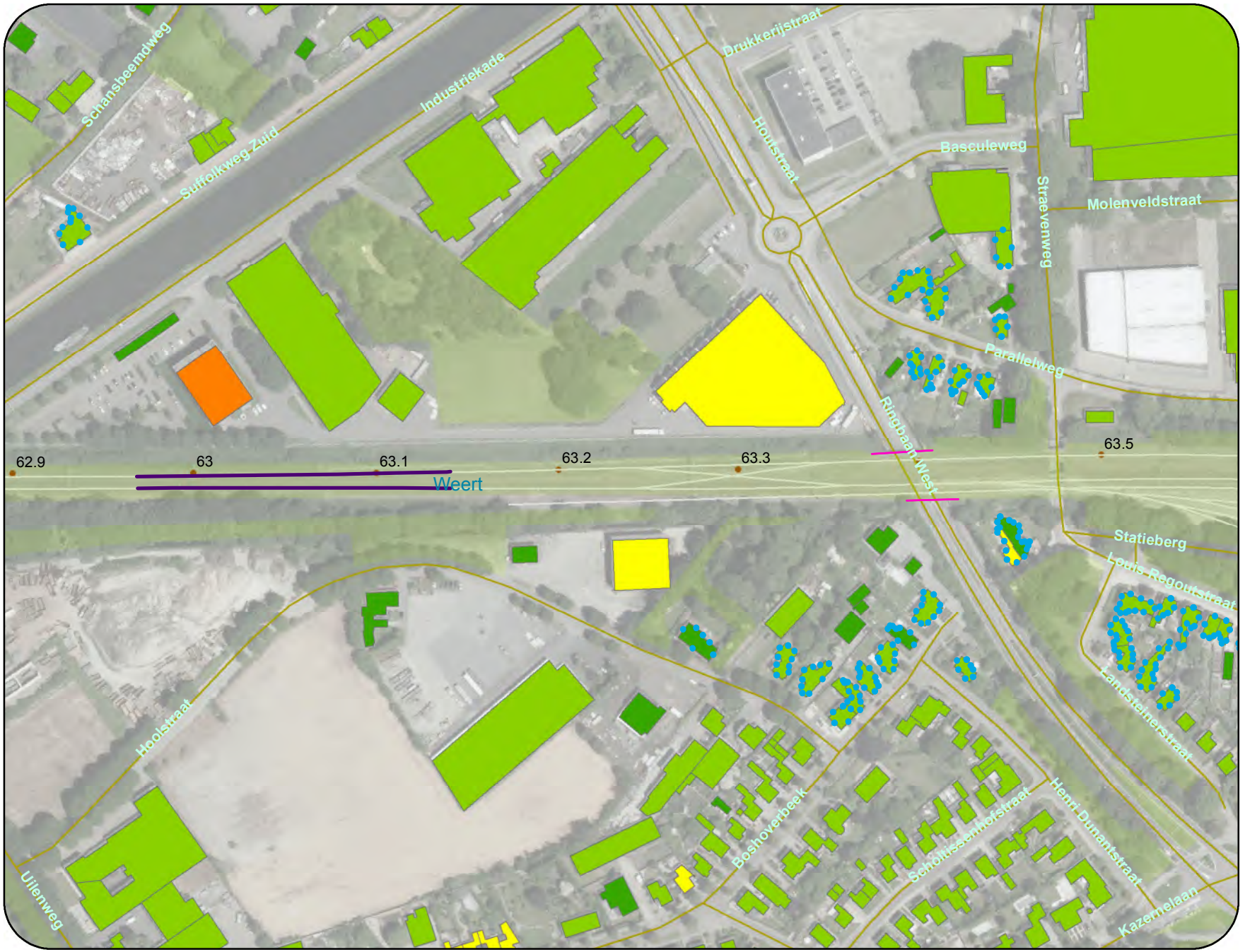

Zie kaart 360

dGmR

Legenda

- object >68 en <=70.5 dB
- Eindmelding <=65 dB
- Spoorlijn onderdeel leeg saneringsplan
- Zoekgebied categorie c sanering
- bestaande schermen
- zachte bodem

Bebouwing

hoogte

- < 5
- 5 - 8
- 8 - 11
- 11 - 15
- >15
- Hectopunten
- Rekenpunten

0 60 Meter

N

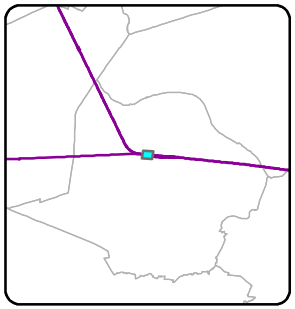

Geocode(s): 518__

Gemeente Weert



Zie kaart 363

dGmR

Legenda

- object >68 en <=70.5 dB
- Eindmelding <=65 dB
- Spoorlijn onderdeel leeg saneringsplan
- Zoekgebied categorie c sanering
- bestaande schermen
- zachte bodem

Bebouwing

hoogte

- < 5
- 5 - 8
- 8 - 11
- 11 - 15
- >15
- Hectopunten
- Rekenpunten

0 60 Meter

N

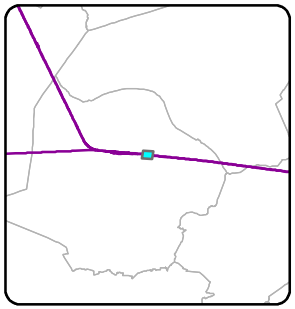

Geocode(s): 059__

Gemeente Weert



Zie kaart 362

Zie kaart 364

dGmR

Legenda

- object >68 en <=70.5 dB
- Eindmelding <=65 dB
- Spoorlijn onderdeel leeg saneringsplan
- Zoekgebied categorie c sanering
- bestaande schermen
- zachte bodem

Bebouwing

hoogte

- < 5
- 5 - 8
- 8 - 11
- 11 - 15
- >15
- Hectopunten
- Rekenpunten

0 60 Meter

N

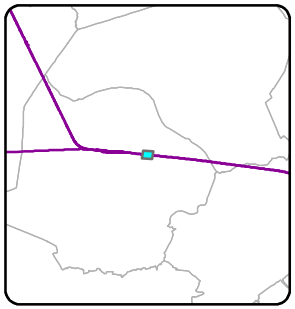

Geocode(s): 059__

Gemeente Weert



Zie kaart 363

dGmR

Legenda

- object >68 en <=70.5 dB
- Eindmelding <=65 dB
- Spoorlijn onderdeel leeg saneringsplan
- Zoekgebied categorie c sanering
- bestaande schermen
- zachte bodem

Bebouwing

hoogte

- < 5
- 5 - 8
- 8 - 11
- 11 - 15
- >15
- Hectopunten
- Rekenpunten

0 60 Meter

N

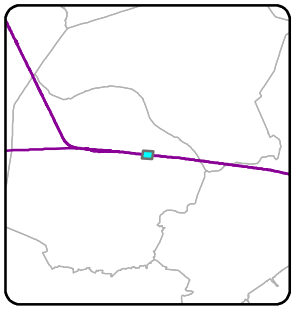

Geocode(s): 059__

Gemeente Weert



Zie kaart 366

Legenda

- object >68 en <=70.5 dB
- Eindmelding <=65 dB
- Spoorlijn onderdeel leeg saneringsplan
- Zoekgebied categorie c sanering
- bestaande schermen
- zachte bodem

Bebouwing

hoogte

- < 5
- 5 - 8
- 8 - 11
- 11 - 15
- >15
- Hectopunten
- Rekenpunten

0 60 Meter

N

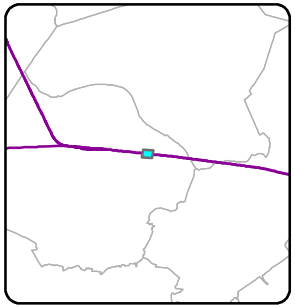

Geocode(s): 059__

Gemeente Weert



Zie kaart 365

Zie kaart 367

dGmR

Legenda

- object >68 en <=70.5 dB
- Eindmelding <=65 dB
- Spoorlijn onderdeel leeg saneringsplan
- Zoekgebied categorie c sanering
- bestaande schermen
- zachte bodem

Bebouwing

hoogte

- < 5
- 5 - 8
- 8 - 11
- 11 - 15
- >15
- Hectopunten
- Rekenpunten

0 60 Meter

N

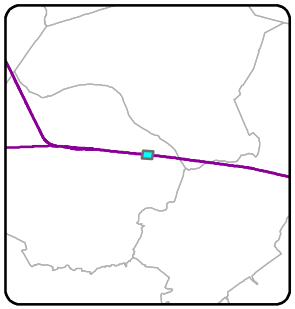

Geocode(s): 059__

Gemeente Weert



Zie kaart 366

Zie kaart 368

Legenda

- object >68 en <=70.5 dB
- Eindmelding <=65 dB
- Spoorlijn onderdeel leeg saneringsplan
- Zoekgebied categorie c sanering
- bestaande schermen
- zachte bodem

Bebouwing

hoogte

- < 5
- 5 - 8
- 8 - 11
- 11 - 15
- >15
- Hectopunten
- Rekenpunten

0 60 Meter

N

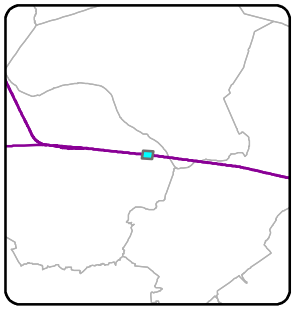

Geocode(s): 059__

Gemeente Weert



Zie kaart 367

Zie kaart 369

Legenda

- object >68 en <=70.5 dB
- Eindmelding <=65 dB
- Spoorlijn onderdeel leeg saneringsplan
- Zoekgebied categorie c sanering
- bestaande schermen
- zachte bodem

Bebouwing

hoogte

- < 5
- 5 - 8
- 8 - 11
- 11 - 15
- >15
- Hectopunten
- Rekenpunten

0 60 Meter

N



Geocode(s): 059__

Gemeente Weert

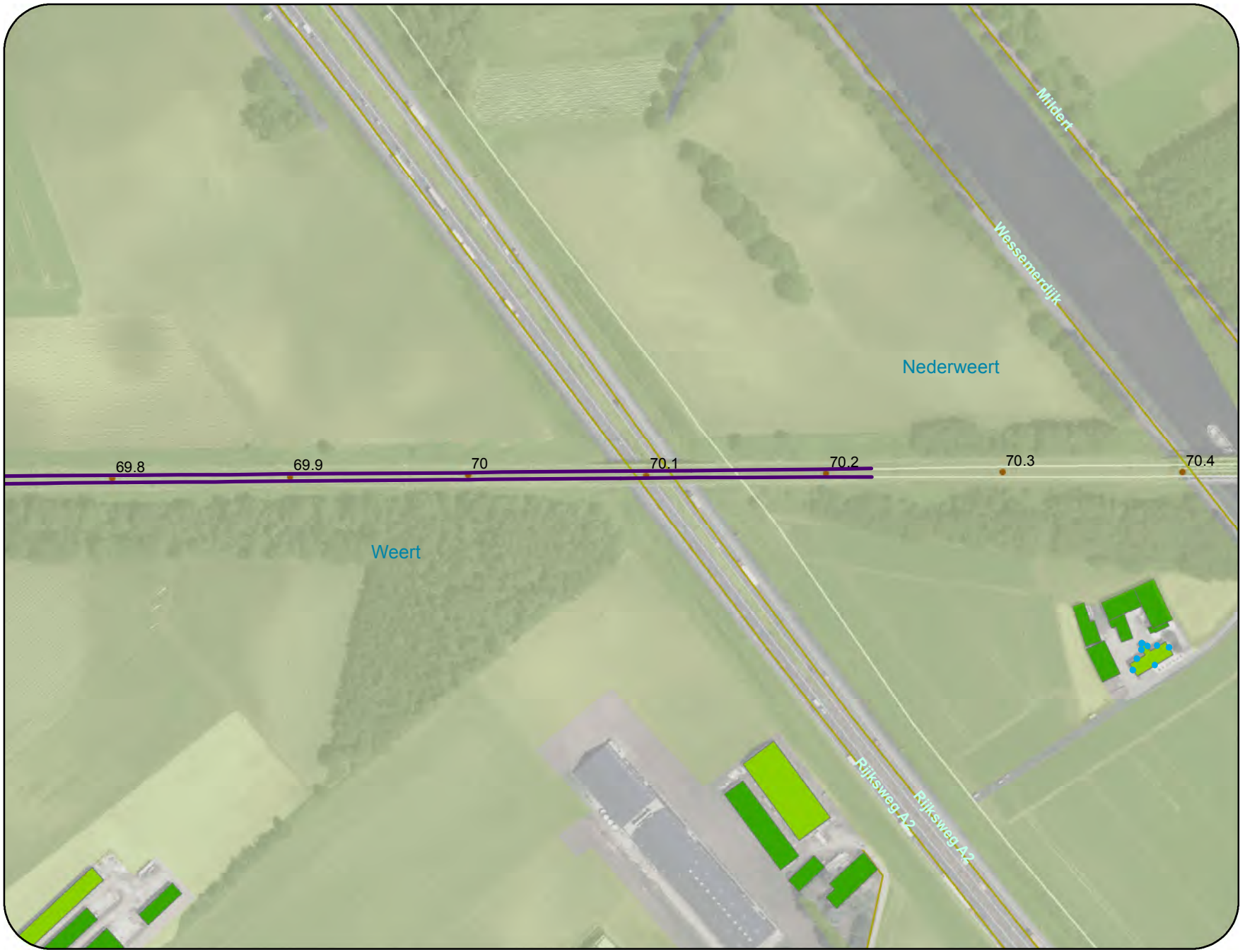

Zie kaart 368

dGmR

Legenda

- object >68 en <=70.5 dB
- Eindmelding <=65 dB
- Spoorlijn onderdeel leeg saneringsplan
- Zoekgebied categorie c sanering
- bestaande schermen
- zachte bodem

Bebouwing

hoogte

- < 5
- 5 - 8
- 8 - 11
- 11 - 15
- >15
- Hectopunten
- Rekenpunten

0 60 Meter

N

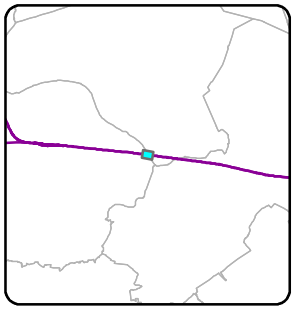

Geocode(s): 059__

Gemeente Weert



Zie kaart 371

Legenda

- object >68 en <=70.5 dB
- Eindmelding <=65 dB
- Spoorlijn onderdeel leeg saneringsplan
- Zoekgebied categorie c sanering
- bestaande schermen
- zachte bodem

Bebouwing

hoogte

- < 5
- 5 - 8
- 8 - 11
- 11 - 15
- >15
- Hectopunten
- Rekenpunten

0 60
Meter

N

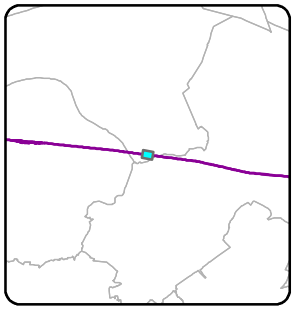

Geocode(s): 059__

Gemeente Nederweert



Zie kaart 370

dGmR

Legenda

- object >68 en <=70.5 dB
- Eindmelding <=65 dB
- Spoorlijn onderdeel leeg saneringsplan
- Zoekgebied categorie c sanering
- bestaande schermen
- zachte bodem

Bebouwing

hoogte

- < 5
- 5 - 8
- 8 - 11
- 11 - 15
- >15
- Hectopunten
- Rekenpunten

0 60
Meter

N

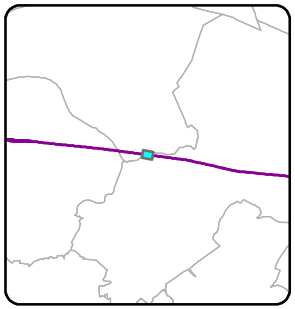

Geocode(s): 059__

Gemeente Leudal



dGmR

Legenda

- object >68 en <=70.5 dB
- Eindmelding <=65 dB
- Spoorlijn onderdeel leeg saneringsplan
- Zoekgebied categorie c sanering
- bestaande schermen
- zachte bodem

Bebouwing

hoogte

- < 5
- 5 - 8
- 8 - 11
- 11 - 15
- >15
- Hectopunten
- Rekenpunten

Zie kaart 373

0 60 Meter

N

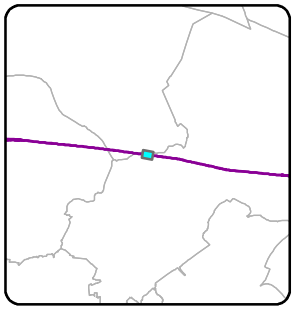

Geocode(s): 059__

Gemeente Leudal

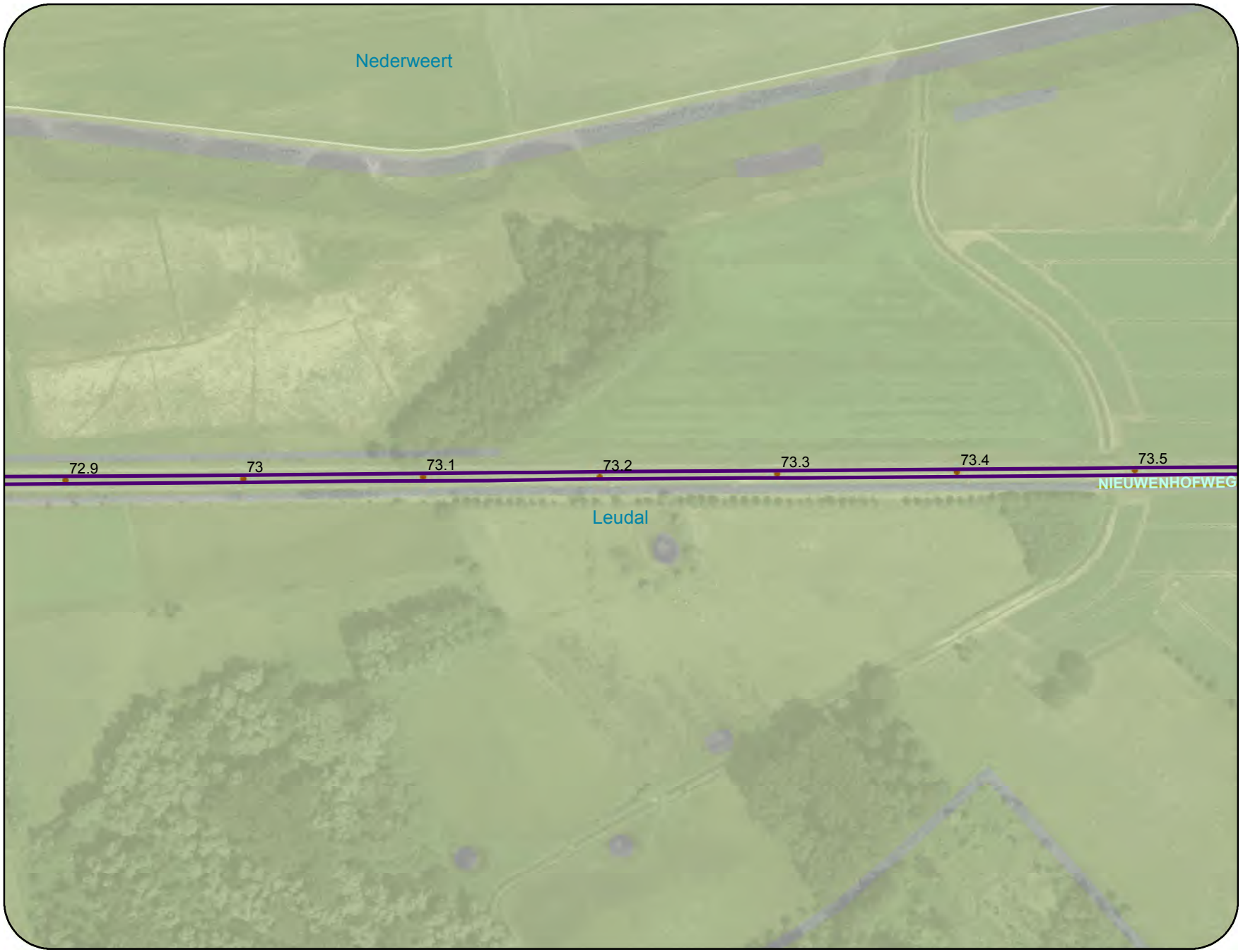

Zie kaart 372

dGmR

Legenda

- object >68 en <=70.5 dB
- Eindmelding <=65 dB
- Spoorlijn onderdeel leeg saneringsplan
- Zoekgebied categorie c sanering
- bestaande schermen
- zachte bodem

Bebouwing

hoogte

- < 5
- 5 - 8
- 8 - 11
- 11 - 15
- >15
- Hectopunten
- Rekenpunten

0 60 Meter

N

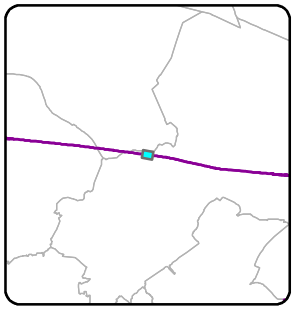

Geocode(s): 059__

Gemeente Leudal



Zie kaart 375

dGmR

Legenda

- object >68 en <=70.5 dB
- Eindmelding <=65 dB
- Spoorlijn onderdeel leeg saneringsplan
- Zoekgebied categorie c sanering
- bestaande schermen
- zachte bodem

Bebouwing

hoogte

- < 5
- 5 - 8
- 8 - 11
- 11 - 15
- >15
- Hectopunten
- Rekenpunten

0 60 Meter

N

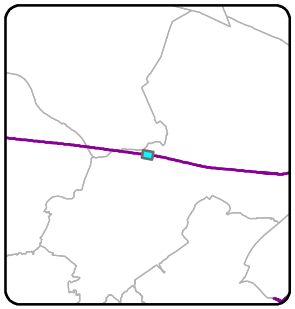

Geocode(s): 059__

Gemeente Leudal

Kaartblad 375



dGmR

Legenda

- object >68 en <=70.5 dB
- Eindmelding <=65 dB
- Spoorlijn onderdeel leeg saneringsplan
- Zoekgebied categorie c sanering
- bestaande schermen
- zachte bodem

Bebouwing

hoogte

- < 5
- 5 - 8
- 8 - 11
- 11 - 15
- >15
- Hectopunten
- Rekenpunten

0 60 Meter

N

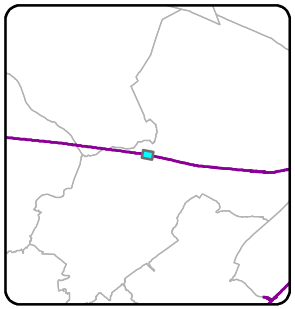

Geocode(s): 059__

Gemeente Leudal



Zie kaart 375

dGmR

Legenda

- object >68 en <=70.5 dB
- Eindmelding <=65 dB
- Spoorlijn onderdeel leeg saneringsplan
- Zoekgebied categorie c sanering
- bestaande schermen
- zachte bodem

Bebouwing

hoogte

- < 5
- 5 - 8
- 8 - 11
- 11 - 15
- >15
- Hectopunten
- Rekenpunten

0 60 Meter

N

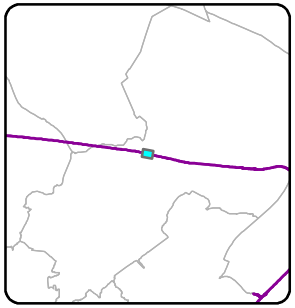

Geocode(s): 059__

Gemeente Leudal



dGmR

Legenda

- object >68 en <=70.5 dB
- Eindmelding <=65 dB
- Spoorlijn onderdeel leeg saneringsplan
- Zoekgebied categorie c sanering
- bestaande schermen
- zachte bodem

Bebouwing

hoogte

- < 5
- 5 - 8
- 8 - 11
- 11 - 15
- >15
- Hectopunten
- Rekenpunten

0 60 Meter

N

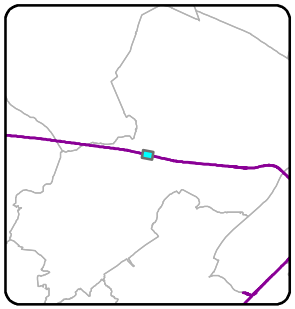

Geocode(s): 059__

Gemeente Leudal

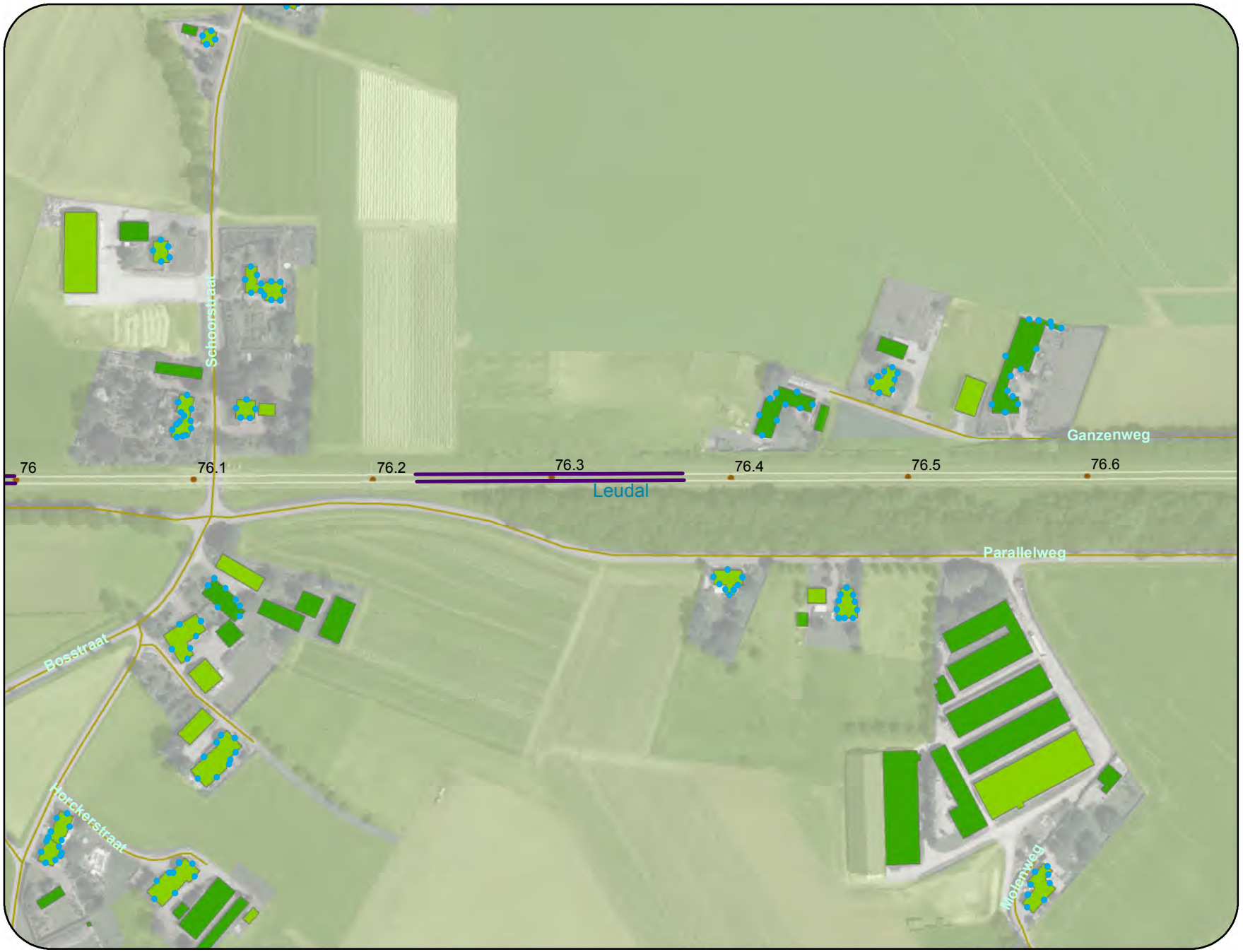

dGmR

Legenda

- object >68 en <=70.5 dB
- Eindmelding <=65 dB
- Spoorlijn onderdeel leeg saneringsplan
- Zoekgebied categorie c sanering
- bestaande schermen
- zachte bodem

Bebouwing

hoogte

- < 5
- 5 - 8
- 8 - 11
- 11 - 15
- >15
- Hectopunten
- Rekenpunten

0 60 Meter

N

Geocode(s): 059__

Gemeente Leudal



Zie kaart 380

Legenda

- object >68 en <=70.5 dB
- Eindmelding <=65 dB
- Spoorlijn onderdeel leeg saneringsplan
- Zoekgebied categorie c sanering
- bestaande schermen
- zachte bodem

Bebouwing

hoogte

- < 5
- 5 - 8
- 8 - 11
- 11 - 15
- >15
- Hectopunten
- Rekenpunten

0 60 Meter

N

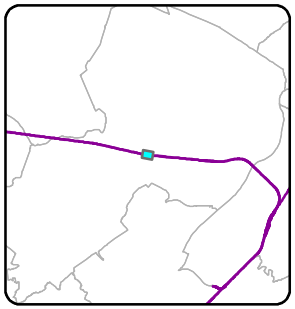

Geocode(s): 059__

Gemeente Leudal



Zie kaart 379

dGmR

Legenda

- object >68 en <=70.5 dB
- Eindmelding <=65 dB
- Spoorlijn onderdeel leeg saneringsplan
- Zoekgebied categorie c sanering
- bestaande schermen
- zachte bodem

Bebouwing

hoogte

- < 5
- 5 - 8
- 8 - 11
- 11 - 15
- >15
- Hectopunten
- Rekenpunten

0 60 Meter

N

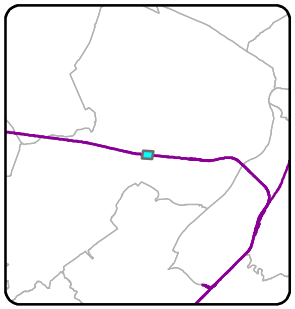

Geocode(s): 059__

Gemeente Leudal

Kaartblad 381



Zie kaart 382

Legenda

- object >68 en <=70.5 dB
- Eindmelding <=65 dB
- Spoorlijn onderdeel leeg saneringsplan
- Zoekgebied categorie c sanering
- bestaande schermen
- zachte bodem

Bebouwing

hoogte

- < 5
- 5 - 8
- 8 - 11
- 11 - 15
- >15
- Hectopunten
- Rekenpunten

0 60 Meter

N

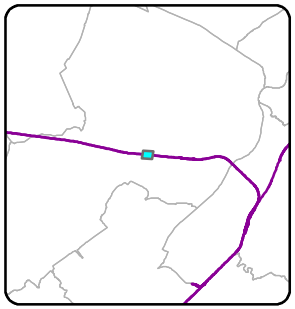

Geocode(s): 059__

Gemeente Leudal



Zie kaart 381

Zie kaart 383

dGmR

Legenda

- object >68 en <=70.5 dB
- Eindmelding <=65 dB
- Spoorlijn onderdeel leeg saneringsplan
- Zoekgebied categorie c sanering
- bestaande schermen
- zachte bodem

Bebouwing

hoogte

- < 5
- 5 - 8
- 8 - 11
- 11 - 15
- >15
- Hectopunten
- Rekenpunten

0 60 Meter

N

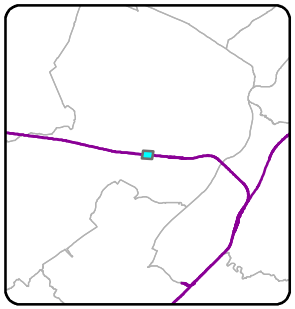

Geocode(s): 059__

Gemeente Leudal



Zie kaart 382

dGmR

Legenda

- object >68 en <=70.5 dB
- Eindmelding <=65 dB
- Spoorlijn onderdeel leeg saneringsplan
- Zoekgebied categorie c sanering
- bestaande schermen
- zachte bodem

Bebouwing

hoogte

- < 5
- 5 - 8
- 8 - 11
- 11 - 15
- >15
- Hectopunten
- Rekenpunten

0 60 Meter

N

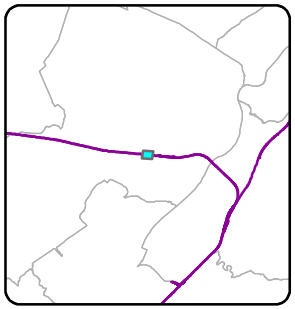

Geocode(s): 059__

Gemeente Leudal



Zie kaart 385

Legenda

- object >68 en <=70.5 dB
- Eindmelding <=65 dB
- Spoorlijn onderdeel leeg saneringsplan
- Zoekgebied categorie c sanering
- bestaande schermen
- zachte bodem

Bebouwing

hoogte

- < 5
- 5 - 8
- 8 - 11
- 11 - 15
- >15
- Hectopunten
- Rekenpunten

0 60 Meter

N

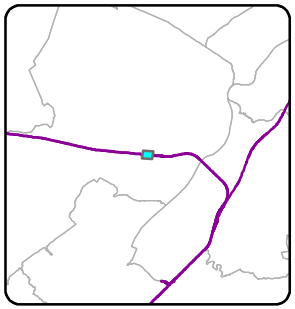

Geocode(s): 059__

Gemeente Leudal



dGmR

Legenda

- object >68 en <=70.5 dB
- Eindmelding <=65 dB
- Spoorlijn onderdeel leeg saneringsplan
- Zoekgebied categorie c sanering
- bestaande schermen
- zachte bodem

Bebouwing

hoogte

- < 5
- 5 - 8
- 8 - 11
- 11 - 15
- >15
- Hectopunten
- Rekenpunten

0 60 Meter

N

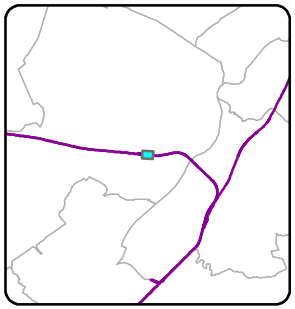

Geocode(s): 059__

Gemeente Leudal



Zie kaart 385

Zie kaart 387

Legenda

- object >68 en <=70.5 dB
- Eindmelding <=65 dB
- Spoorlijn onderdeel leeg saneringsplan
- Zoekgebied categorie c sanering
- bestaande schermen
- zachte bodem

Bebouwing

hoogte

- < 5
- 5 - 8
- 8 - 11
- 11 - 15
- >15
- Hectopunten
- Rekenpunten

0 60 Meter

N

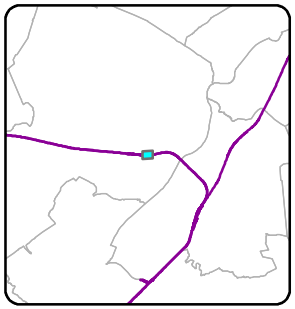

Geocode(s): 059__

Gemeente Leudal



Zie kaart 386

Zie kaart 388

Legenda

- object >68 en <=70.5 dB
- Eindmelding <=65 dB
- Spoorlijn onderdeel leeg saneringsplan
- Zoekgebied categorie c sanering
- bestaande schermen
- zachte bodem

Bebouwing

hoogte

- < 5
- 5 - 8
- 8 - 11
- 11 - 15
- >15
- Hectopunten
- Rekenpunten

0 60 Meter

N

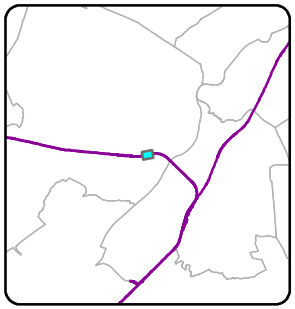

Geocode(s): 059__

Gemeente Leudal



Zie kaart 387

Zie kaart 389

Legenda

- object >68 en <=70.5 dB
- Eindmelding <=65 dB
- Spoorlijn onderdeel leeg saneringsplan
- Zoekgebied categorie c sanering
- bestaande schermen
- zachte bodem

Bebouwing

hoogte

- < 5
- 5 - 8
- 8 - 11
- 11 - 15
- >15
- Hectopunten
- Rekenpunten

0 60 Meter

N

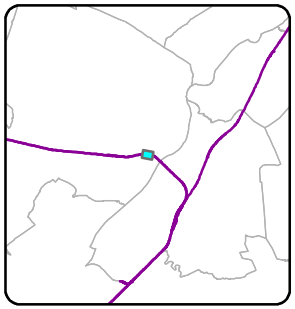

Geocode(s): 059__

Gemeente Leudal



dGmR

Legenda

- object >68 en <=70.5 dB
- Eindmelding <=65 dB
- Spoorlijn onderdeel leeg saneringsplan
- Zoekgebied categorie c sanering
- bestaande schermen
- zachte bodem

Bebouwing

hoogte

- < 5
- 5 - 8
- 8 - 11
- 11 - 15
- >15
- Hectopunten
- Rekenpunten

0 60
Meter

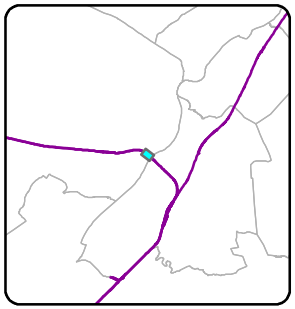

Geocode(s): 059__

Gemeente Leudal



Zie kaart 389

Zie kaart 391

dGmR

Legenda

- object >68 en <=70.5 dB
- Eindmelding <=65 dB
- Spoorlijn onderdeel leeg saneringsplan
- Zoekgebied categorie c sanering
- bestaande schermen
- zachte bodem

Bebouwing

hoogte

- < 5
- 5 - 8
- 8 - 11
- 11 - 15
- >15
- Hectopunten
- Rekenpunten

0 60 Meter

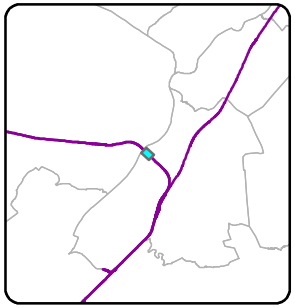

Geocode(s): 059__

Gemeente Roermond



Zie kaart 390

Zie kaart 392

dGmR

Legenda

- object >68 en <=70.5 dB
- Eindmelding <=65 dB
- Spoorlijn onderdeel leeg saneringsplan
- Zoekgebied categorie c sanering
- bestaande schermen
- zachte bodem

Bebouwing

hoogte

- < 5
- 5 - 8
- 8 - 11
- 11 - 15
- >15
- Hectopunten
- Rekenpunten

0 60 Meter

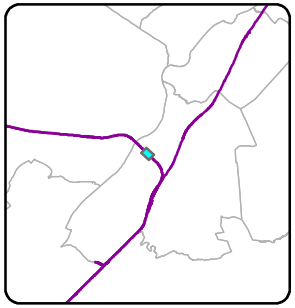

Geocode(s): 059__

Gemeente Roermond



Zie kaart 391

dGmR

Legenda

- object >68 en <=70.5 dB
- Eindmelding <=65 dB
- Spoorlijn onderdeel leeg saneringsplan
- Zoekgebied categorie c sanering
- bestaande schermen
- zachte bodem

Bebouwing

hoogte

- < 5
- 5 - 8
- 8 - 11
- 11 - 15
- >15
- Hectopunten
- Rekenpunten

0 60 Meter

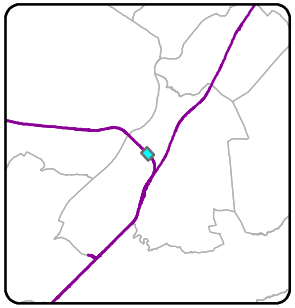

Geocode(s): 059__

Gemeente Roermond

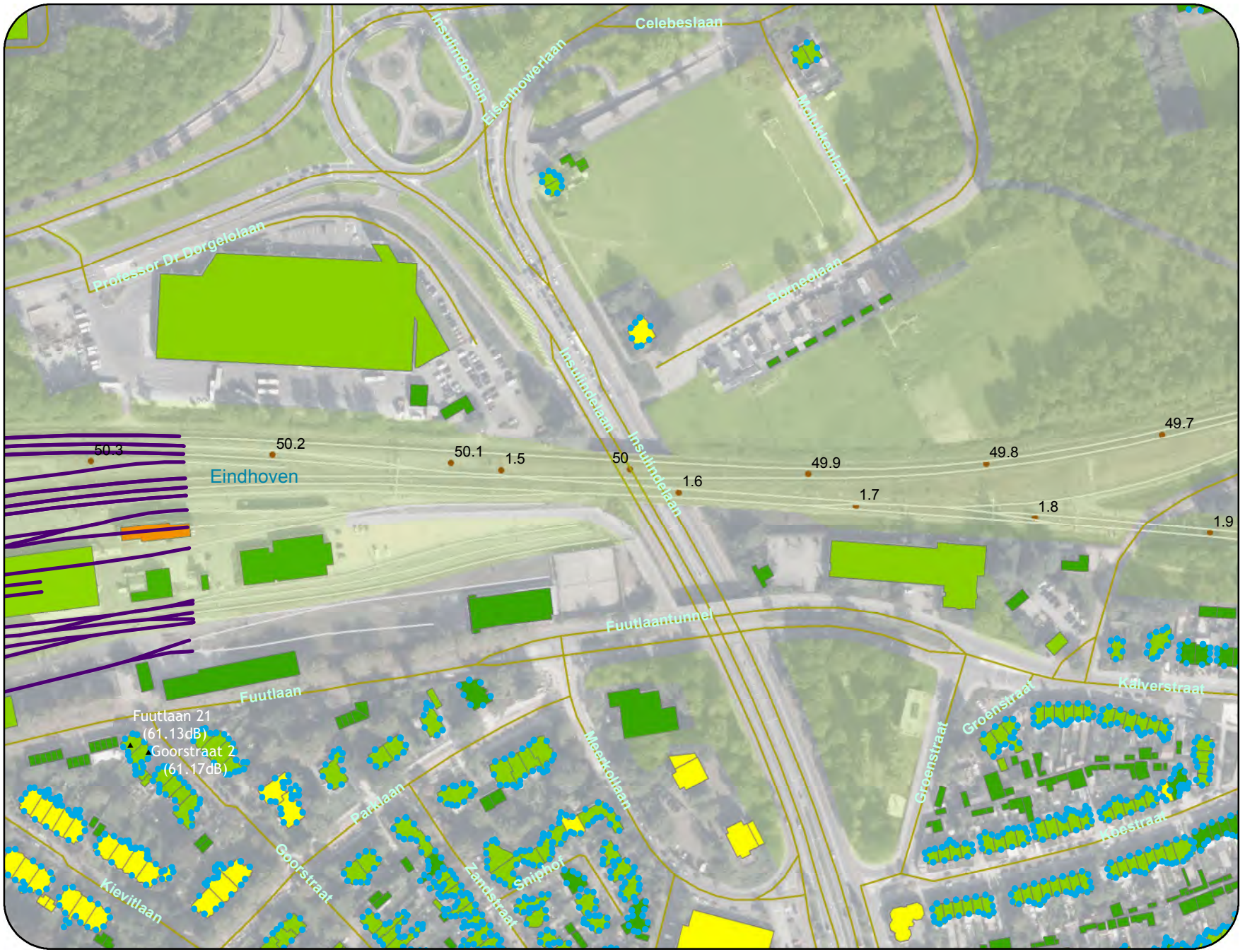

Zie kaart 394

Legenda

- object >68 en <=70.5 dB
- Eindmelding <=65 dB
- Spoorlijn onderdeel leeg saneringsplan
- Zoekgebied categorie c sanering
- bestaande schermen
- zachte bodem

Bebouwing

hoogte

- < 5
- 5 - 8
- 8 - 11
- 11 - 15
- >15
- Hectopunten
- Rekenpunten

0 60
Meter

N

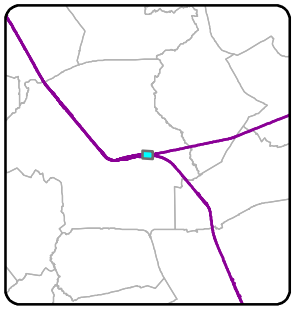

Geocode(s): 618_a, 618_b

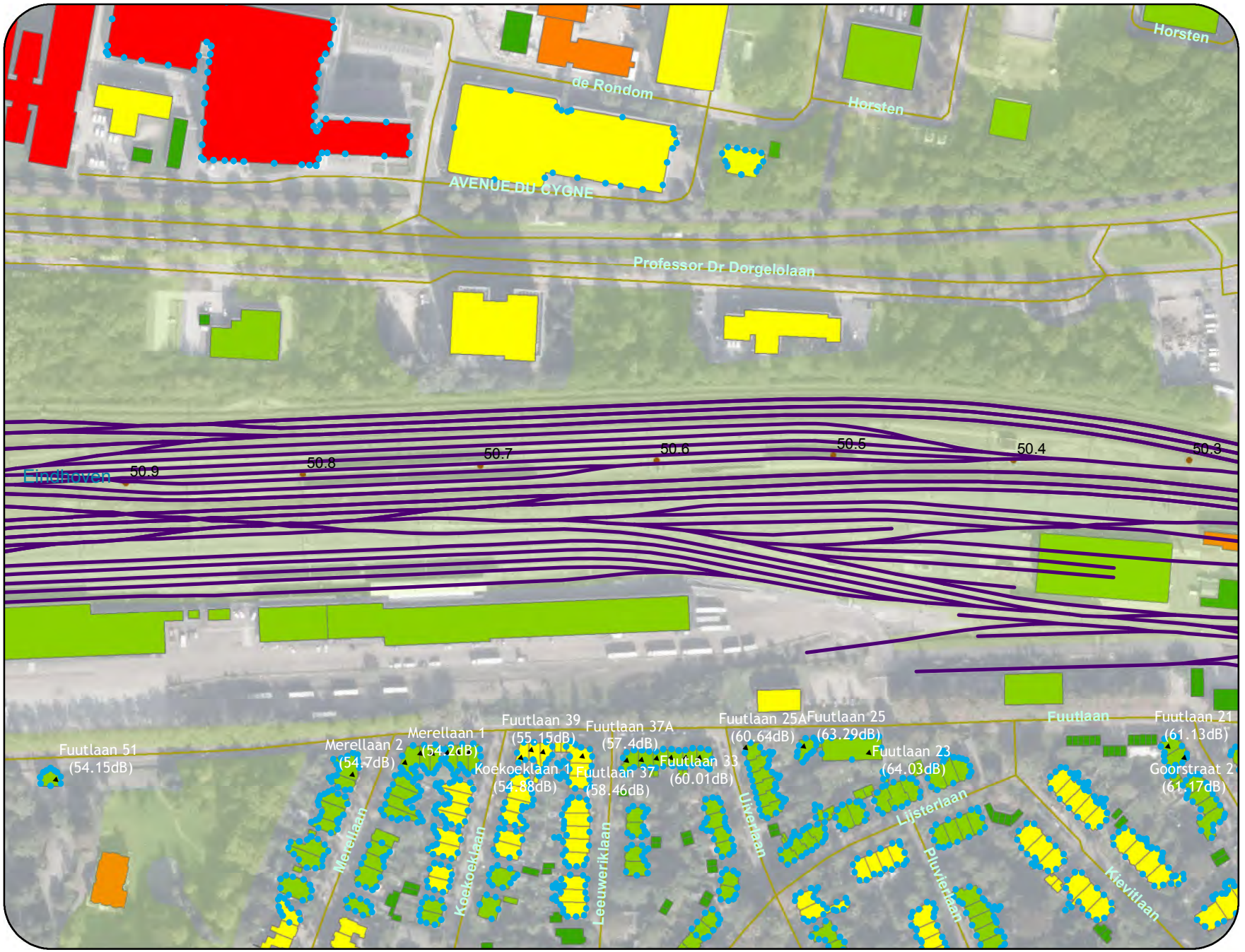

Zie kaart 395

Zie kaart 393

dGmR

Legenda

- object >68 en <=70.5 dB
- Eindmelding <=65 dB
- Spoorlijn onderdeel leeg saneringsplan
- Zoekgebied categorie c sanering
- bestaande schermen
- zachte bodem

Bebouwing

hoogte

- < 5
- 5 - 8
- 8 - 11
- 11 - 15
- >15
- Hectopunten
- Rekenpunten

0 60 Meter

N

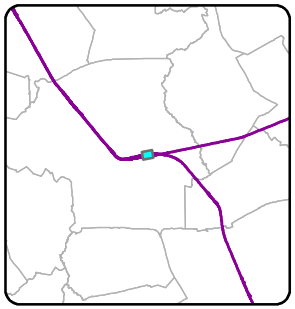

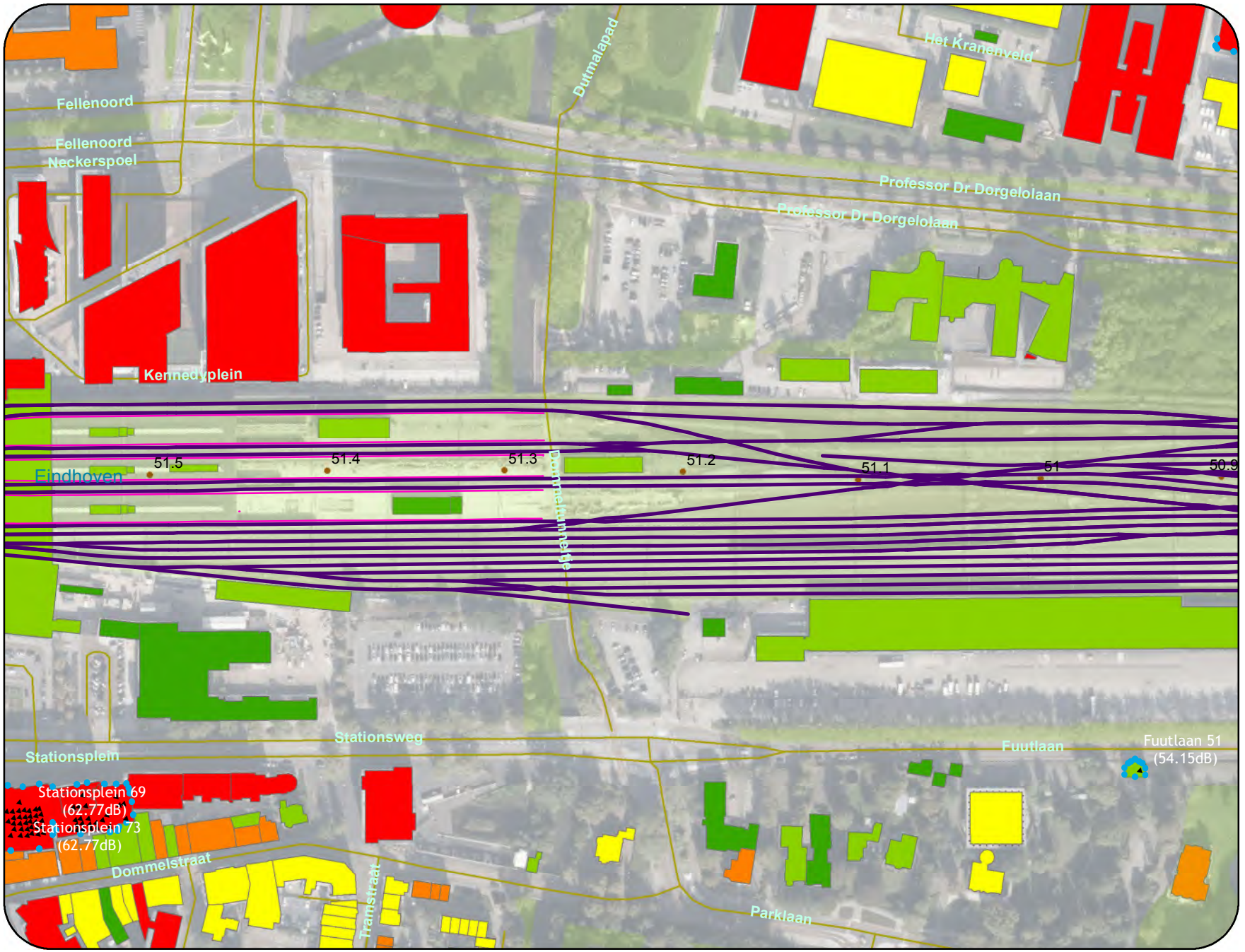

Zie kaart 396

Zie kaart 394

dGmR

Legenda

- object >68 en <=70.5 dB
- Eindmelding <=65 dB
- Spoorlijn onderdeel leeg saneringsplan
- Zoekgebied categorie c sanering
- bestaande schermen
- zachte bodem

Bebouwing

hoogte

- < 5
- 5 - 8
- 8 - 11
- 11 - 15
- >15
- Hectopunten
- Rekenpunten

0 60 Meter

N

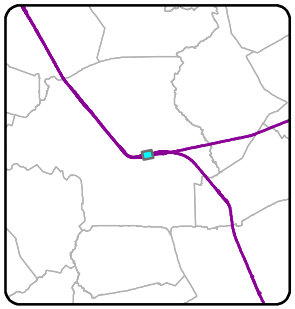

Geocode(s): 618_b

Gemeente Eindhoven

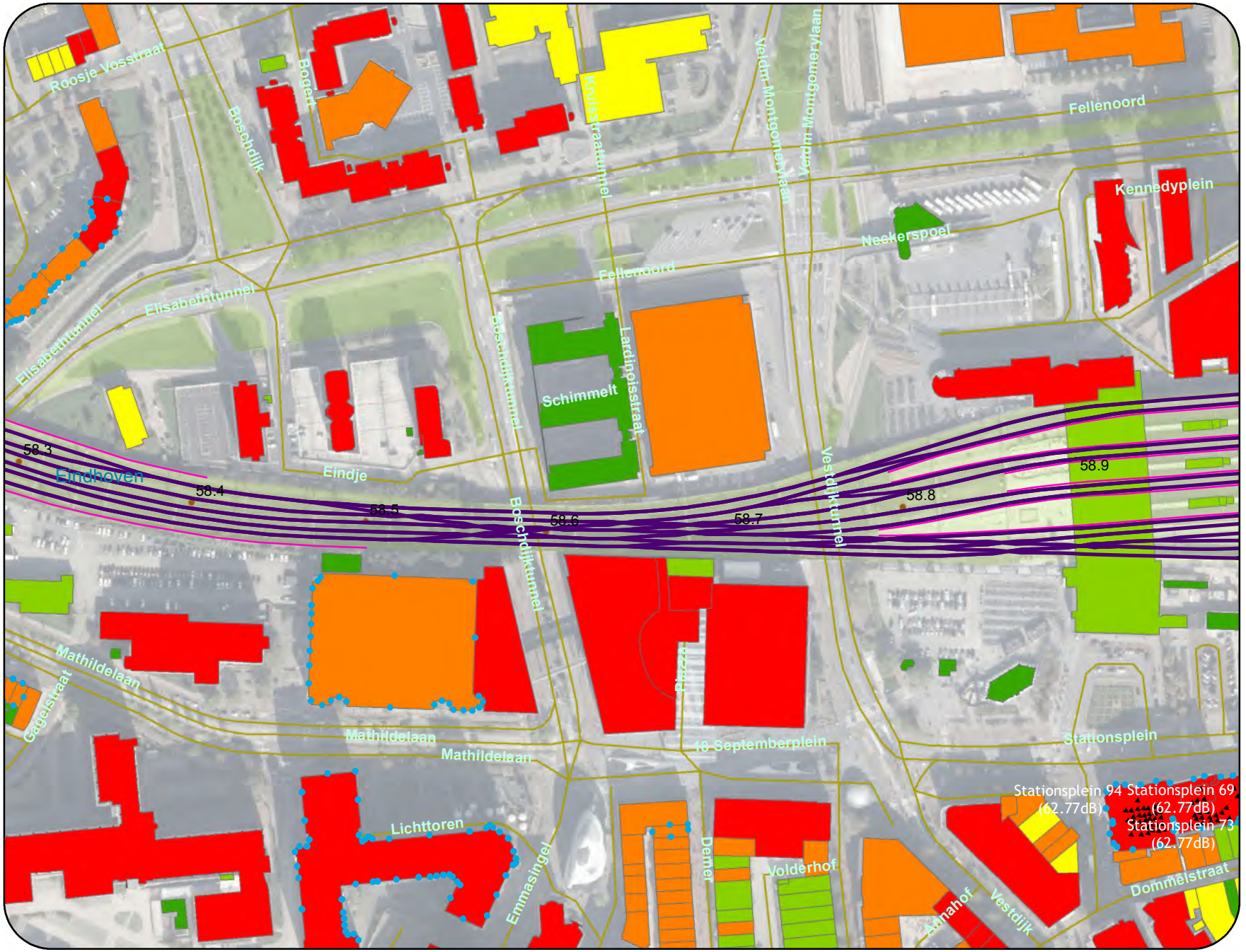

Zie kaart 397

Zie kaart 395

dGmR

Legenda

- object >68 en <=70.5 dB
- Eindmelding <=65 dB
- Spoorlijn onderdeel leeg saneringsplan
- Zoekgebied categorie c sanering
- bestaande schermen
- zachte bodem

Bebouwing

hoogte

- < 5
- 5 - 8
- 8 - 11
- 11 - 15
- >15
- Hectopunten
- Rekenpunten

0 60 Meter

N

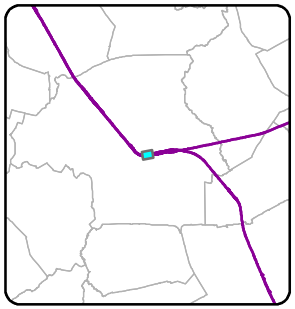

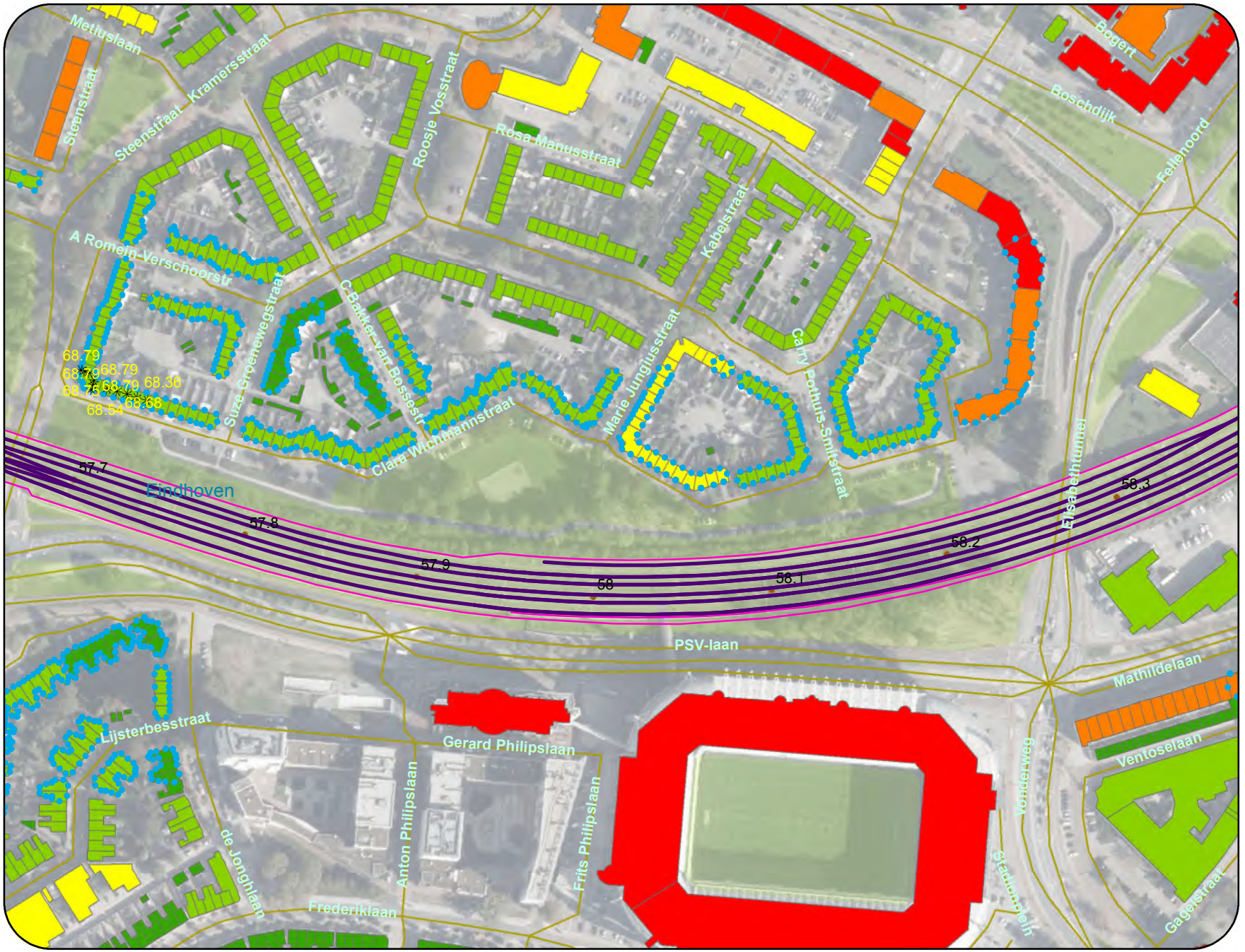

Zie kaart 398

Zie kaart 396

dGmR

Legenda

- object >68 en <=70.5 dB
- Eindmelding <=65 dB
- Spoorlijn onderdeel leeg saneringsplan
- Zoekgebied categorie c sanering
- bestaande schermen
- zachte bodem

Bebouwing

hoogte

- < 5
- 5 - 8
- 8 - 11
- 11 - 15
- >15
- Hectopunten
- Rekenpunten

0 60 Meter

N

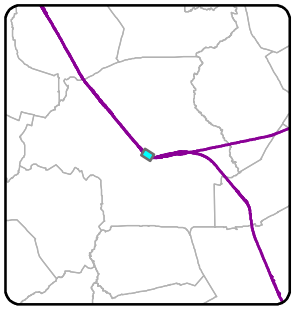

Geocode(s): 618_c

Gemeente Eindhoven

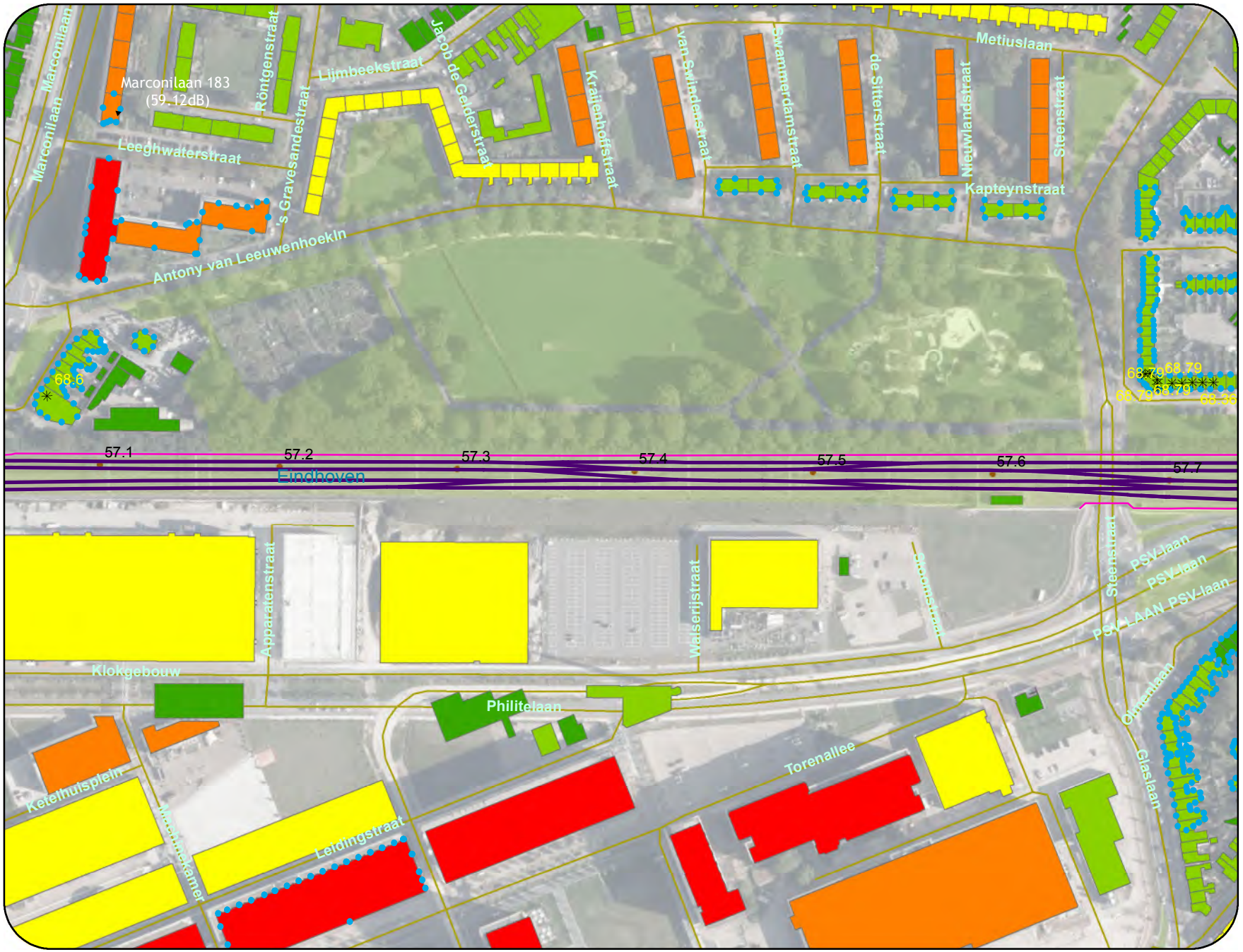

Legenda

- object >68 en <=70.5 dB
- Eindmelding <=65 dB
- Spoorlijn onderdeel leeg saneringsplan
- Zoekgebied categorie c sanering
- bestaande schermen
- zachte bodem

Bebouwing

hoogte

- < 5
- 5 - 8
- 8 - 11
- 11 - 15
- >15
- Hectopunten
- Rekenpunten

0 60
Meter

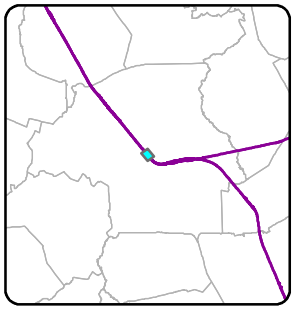

Geocode(s): 054__

Gemeente Eindhoven

Kaartblad 399

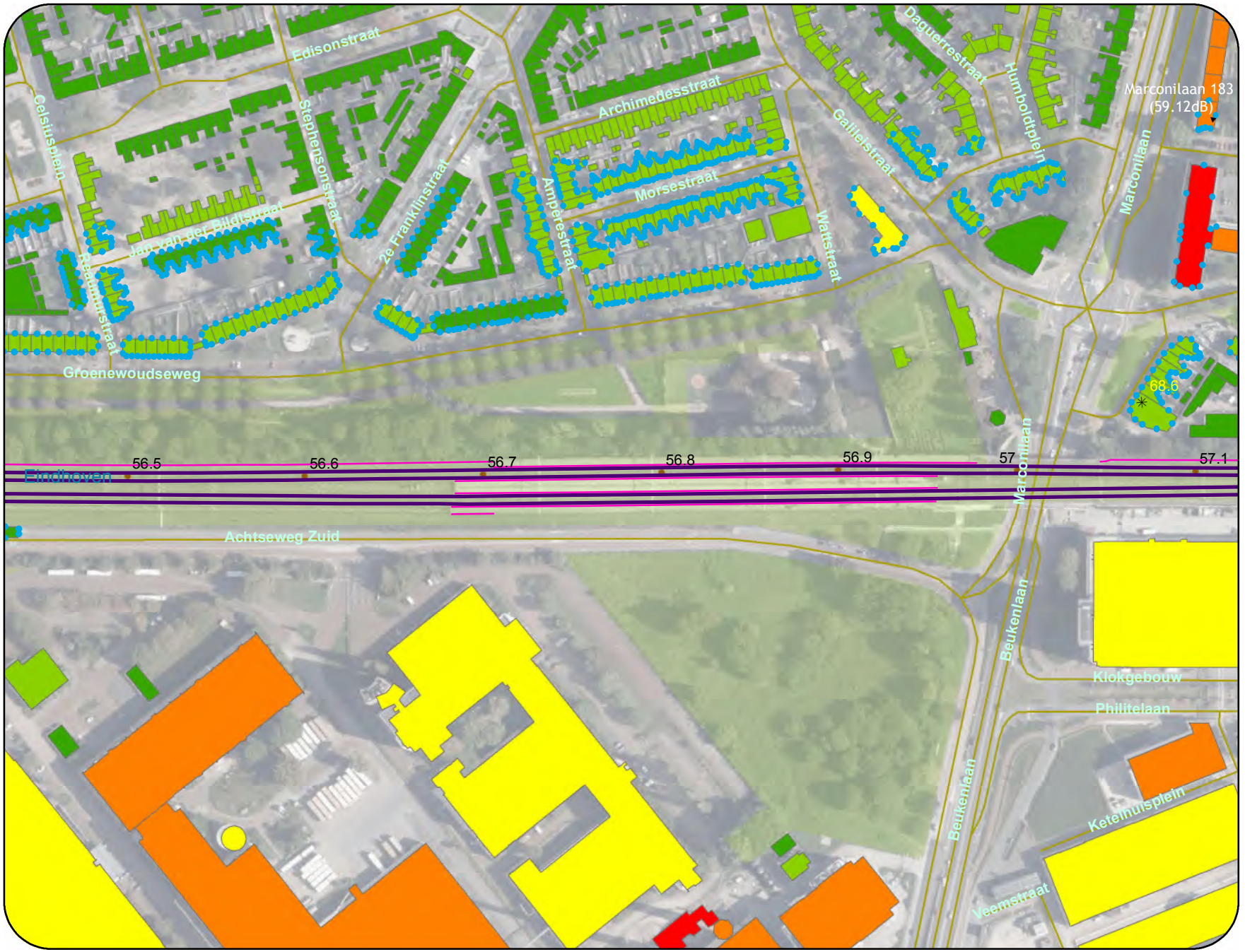

Zie kaart 398

Legenda

- object >68 en <=70.5 dB
- Eindmelding <=65 dB
- Spoorlijn onderdeel leeg saneringsplan
- Zoekgebied categorie c sanering
- bestaande schermen
- zachte bodem

Bebouwing

hoogte

- < 5
- 5 - 8
- 8 - 11
- 11 - 15
- >15
- Hectopunten
- Rekenpunten

0 60 Meter

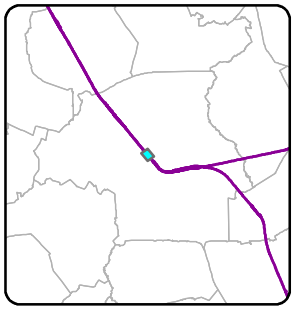

Geocode(s): 054__

Gemeente Eindhoven



dGmR

Legenda

- object >68 en <=70.5 dB
- Eindmelding <=65 dB
- Spoorlijn onderdeel leeg saneringsplan
- Zoekgebied categorie c sanering
- bestaande schermen
- zachte bodem

Bebouwing

hoogte

- < 5
- 5 - 8
- 8 - 11
- 11 - 15
- >15
- Hectopunten
- Rekenpunten

0 60 Meter

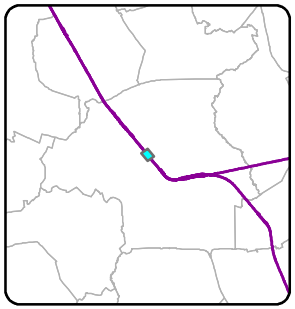

Geocode(s): 054__

Gemeente Eindhoven