

dGmR

Legenda

- object >68 en <=70.5 dB
- Eindmelding <=65 dB
- Spoorlijn onderdeel leeg saneringsplan
- Zoekgebied categorie c sanering
- bestaande schermen
- zachte bodem

Bebouwing

hoogte

- < 5
- 5 - 8
- 8 - 11
- 11 - 15
- >15
- Hectopunten
- Rekenpunten

0 60 Meter

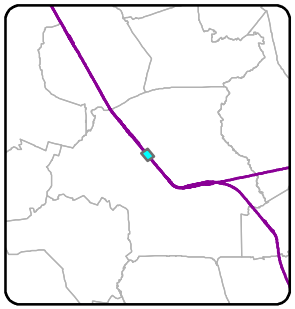

Geocode(s): 054__

Gemeente Eindhoven



Zie kaart 403

dGmR

Legenda

- object >68 en <=70.5 dB
- Eindmelding <=65 dB
- Spoorlijn onderdeel leeg saneringsplan
- Zoekgebied categorie c sanering
- bestaande schermen
- zachte bodem

Bebouwing

hoogte

- < 5
- 5 - 8
- 8 - 11
- 11 - 15
- >15
- Hectopunten
- Rekenpunten

0 60 Meter

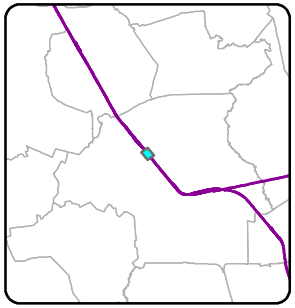

Geocode(s): 054__

Gemeente Eindhoven

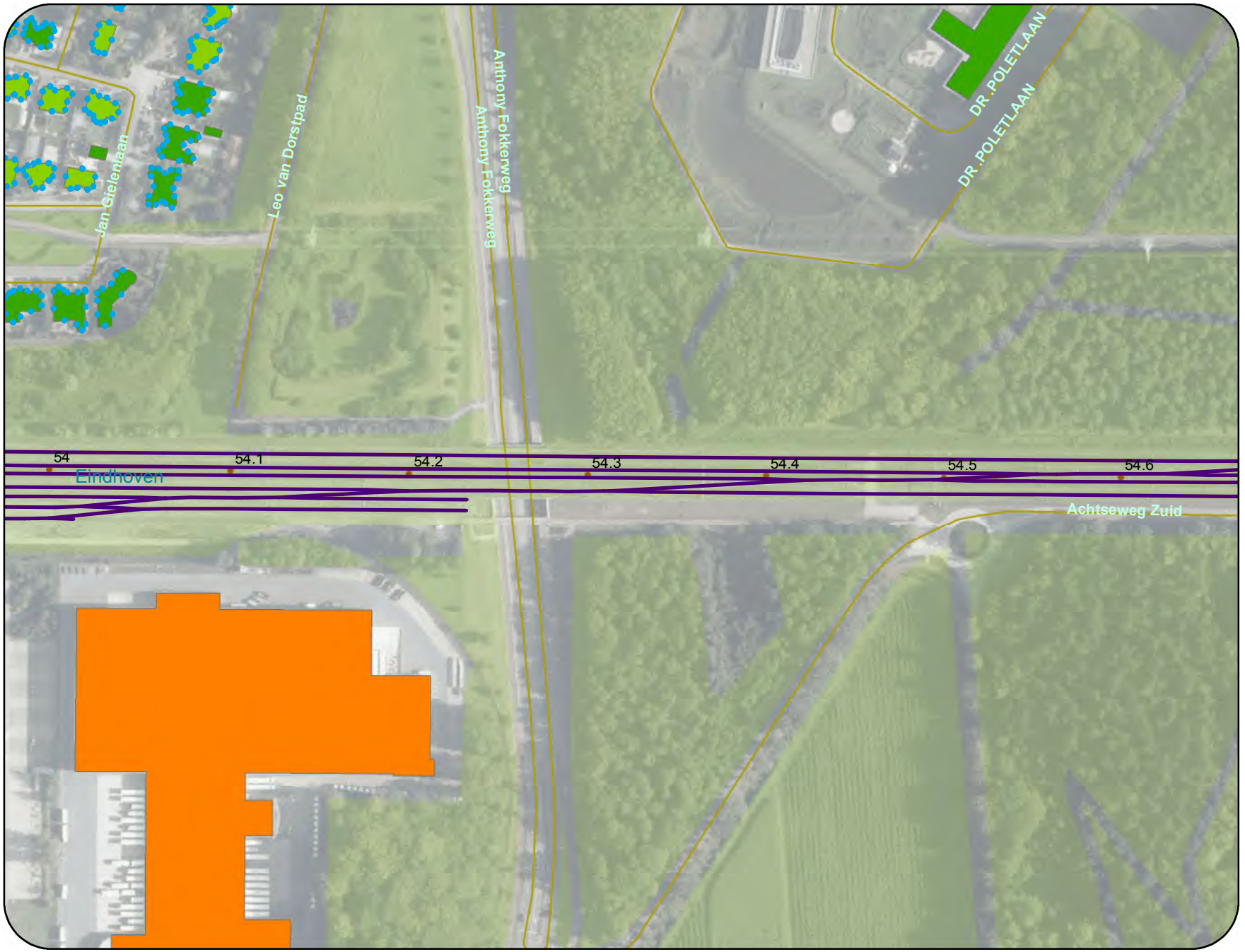

Zie kaart 402

dGmR

Legenda

- object >68 en <=70.5 dB
- Eindmelding <=65 dB
- Spoorlijn onderdeel leeg saneringsplan
- Zoekgebied categorie c sanering
- bestaande schermen
- zachte bodem

Bebouwing

hoogte

- < 5
- 5 - 8
- 8 - 11
- 11 - 15
- >15
- Hectopunten
- Rekenpunten

0 60 Meter

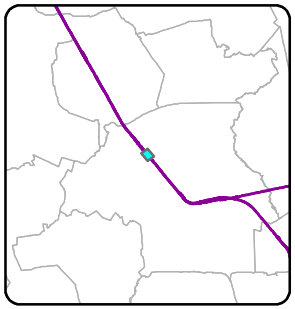

Geocode(s): 054__

Gemeente Eindhoven

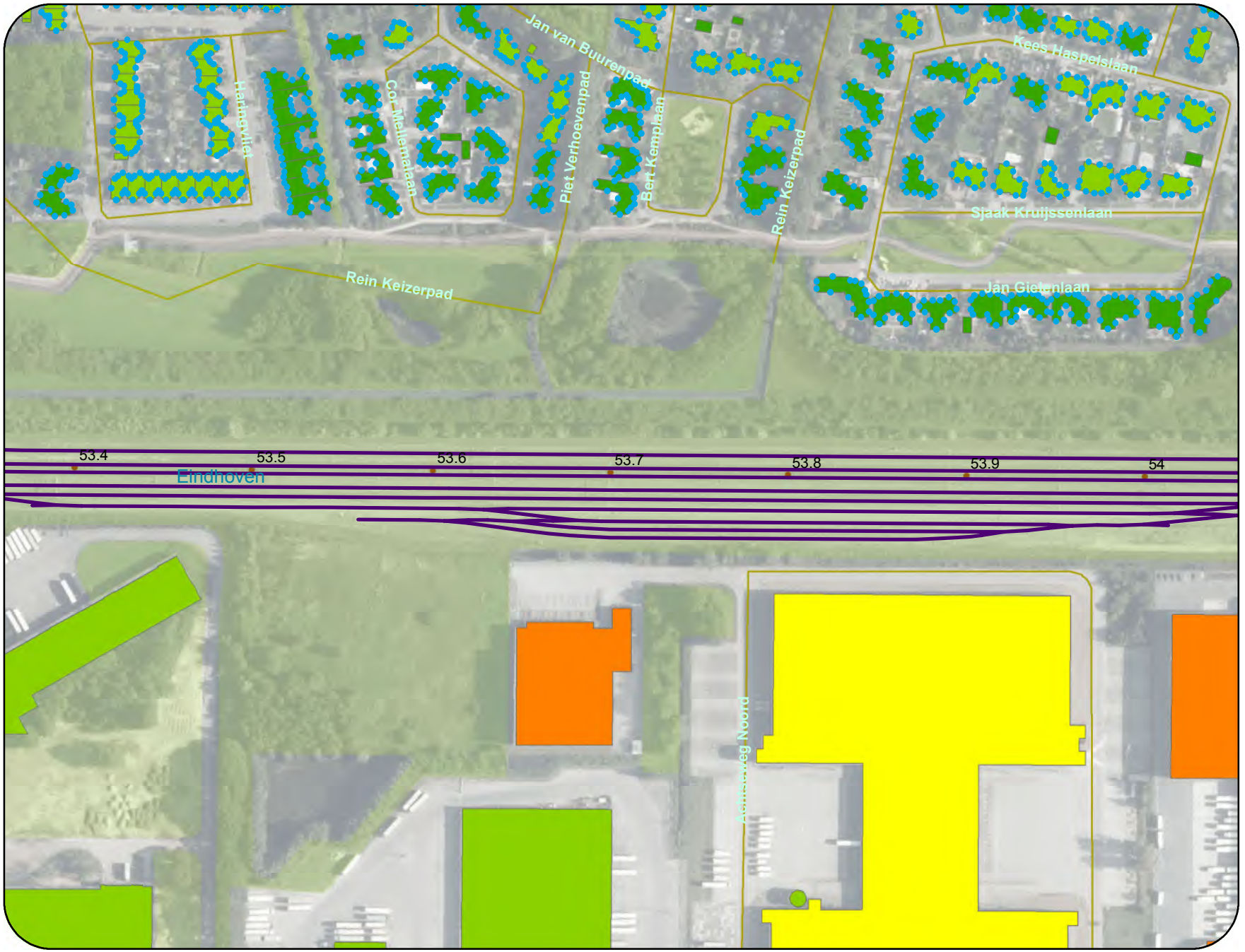

dGmR

Legenda

- object >68 en <=70.5 dB
- Eindmelding <=65 dB
- Spoorlijn onderdeel leeg saneringsplan
- Zoekgebied categorie c sanering
- bestaande schermen
- zachte bodem

Bebouwing

hoogte

- < 5
- 5 - 8
- 8 - 11
- 11 - 15
- >15
- Hectopunten
- Rekenpunten

0 60 Meter

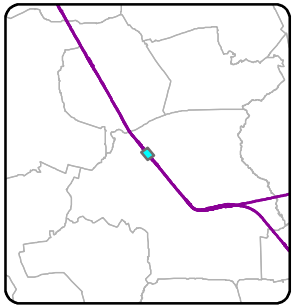

Geocode(s): 054__

Gemeente Eindhoven

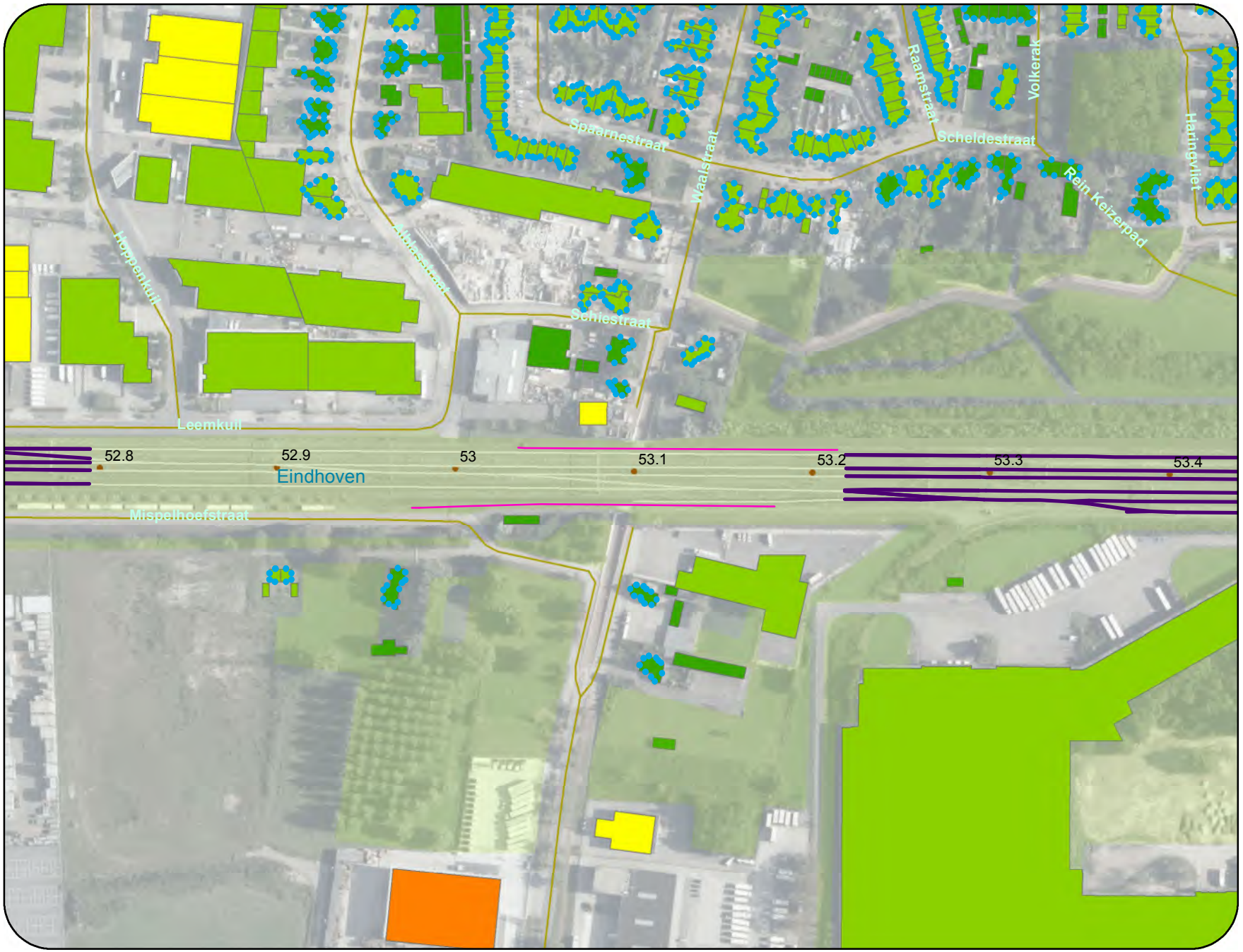

Zie kaart 406

dGmR

Legenda

- object >68 en <=70.5 dB
- Eindmelding <=65 dB
- Spoorlijn onderdeel leeg saneringsplan
- Zoekgebied categorie c sanering
- bestaande schermen
- zachte bodem

Bebouwing

hoogte

- < 5
- 5 - 8
- 8 - 11
- 11 - 15
- >15
- Hectopunten
- Rekenpunten

0 60 Meter

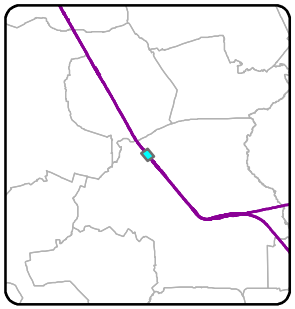

Geocode(s): 054__

Gemeente Eindhoven



Zie kaart 407

Zie kaart 405

Legenda

- object >68 en <=70.5 dB
- Eindmelding <=65 dB
- Spoorlijn onderdeel leeg saneringsplan
- Zoekgebied categorie c sanering
- bestaande schermen
- zachte bodem

Bebouwing

hoogte

- < 5
- 5 - 8
- 8 - 11
- 11 - 15
- >15
- Hectopunten
- Rekenpunten

0 60 Meter

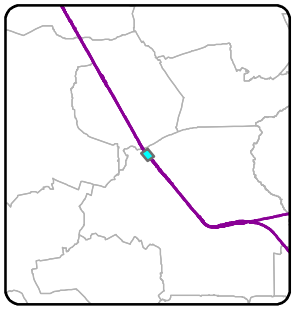

Geocode(s): 054__

Gemeente Eindhoven

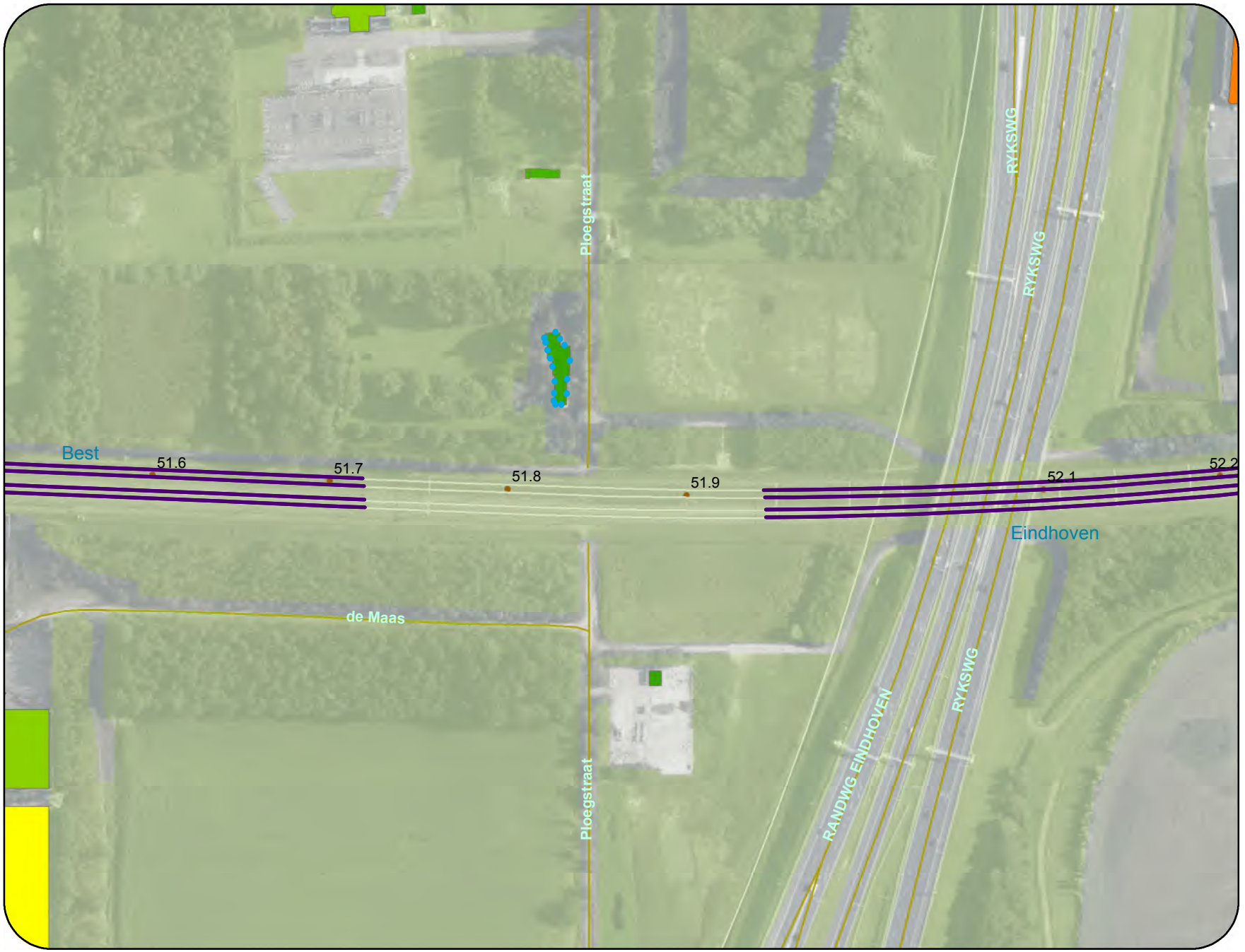

Zie kaart 408

Zie kaart 406

dGmR

Legenda

- object >68 en <=70.5 dB
- Eindmelding <=65 dB
- Spoorlijn onderdeel leeg saneringsplan
- Zoekgebied categorie c sanering
- bestaande schermen
- zachte bodem

Bebouwing

hoogte

- < 5
- 5 - 8
- 8 - 11
- 11 - 15
- >15
- Hectopunten
- Rekenpunten

0 60 Meter

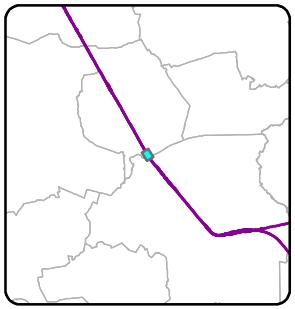

Geocode(s): 054__

Gemeente Best

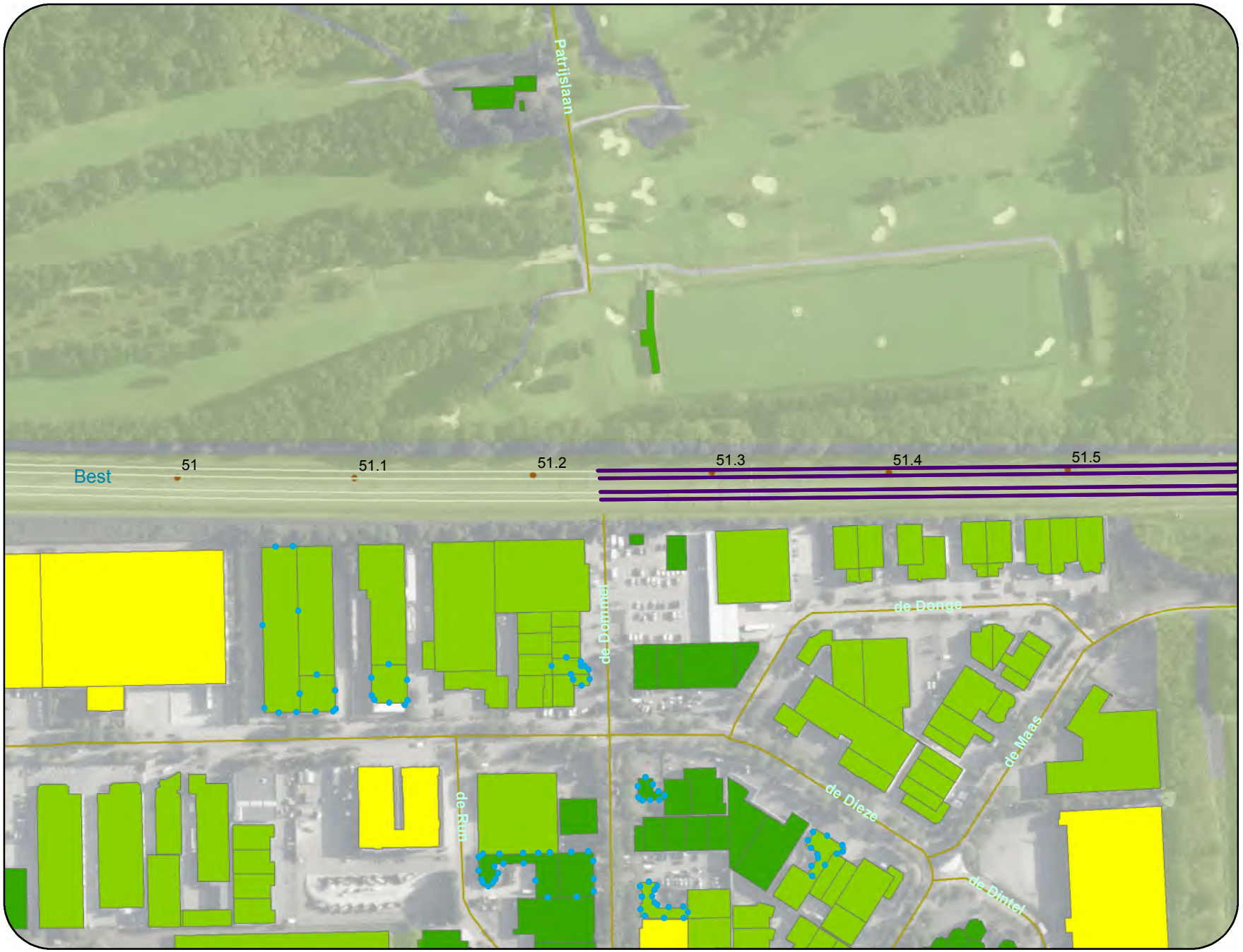

Zie kaart 409

Zie kaart 407

dGmR

Legenda

- object >68 en <=70.5 dB
- Eindmelding <=65 dB
- Spoorlijn onderdeel leeg saneringsplan
- Zoekgebied categorie c sanering
- bestaande schermen
- zachte bodem

Bebouwing

hoogte

- < 5
- 5 - 8
- 8 - 11
- 11 - 15
- >15
- Hectopunten
- Rekenpunten

0 60 Meter

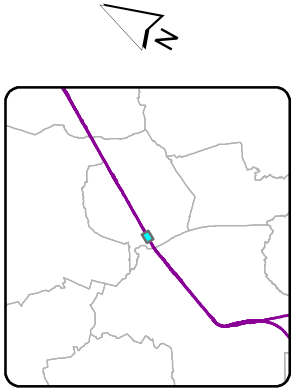

Geocode(s): 054__

Gemeente Best

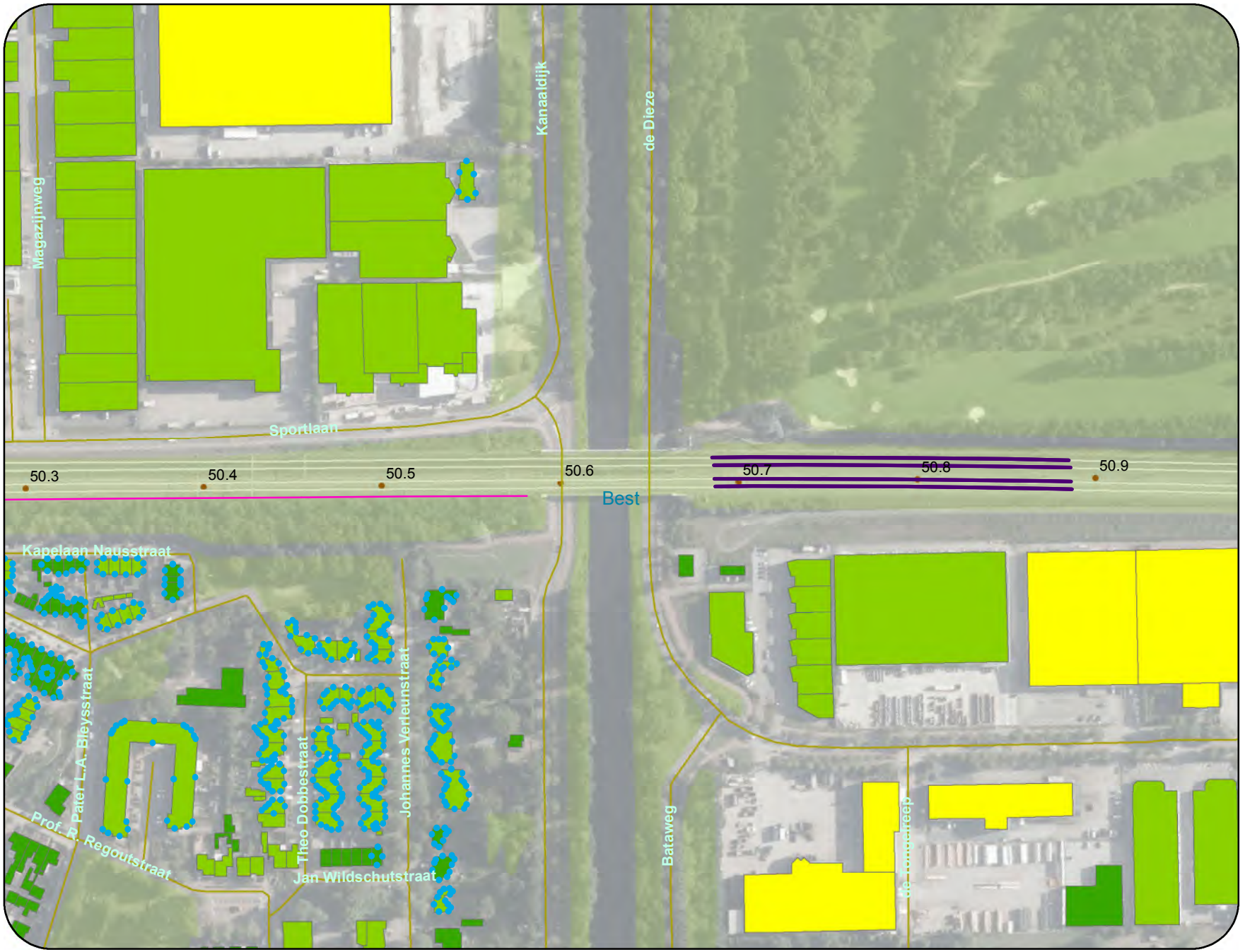

Zie kaart 408

Legenda

- object >68 en <=70.5 dB
- Eindmelding <=65 dB
- Spoorlijn onderdeel leeg saneringsplan
- Zoekgebied categorie c sanering
- bestaande schermen
- zachte bodem

Bebouwing

hoogte

- < 5
- 5 - 8
- 8 - 11
- 11 - 15
- >15
- Hectopunten
- Rekenpunten

0 60 Meter

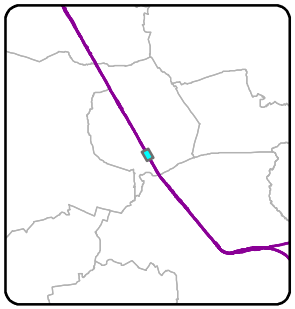

Geocode(s): 054__

Gemeente Best

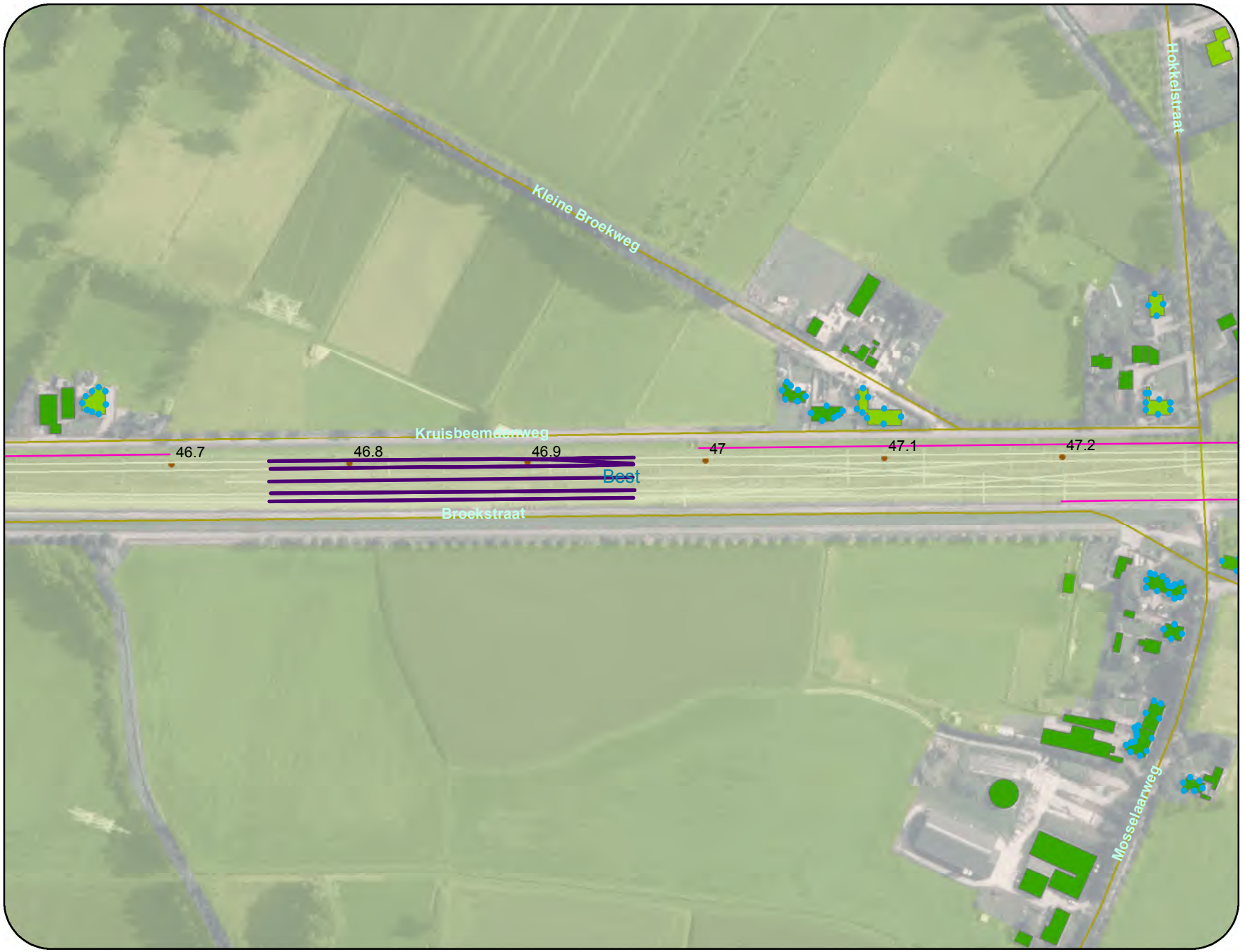

Zie kaart 411

dGmR

Legenda

- object >68 en <=70.5 dB
- Eindmelding <=65 dB
- Spoorlijn onderdeel leeg saneringsplan
- Zoekgebied categorie c sanering
- bestaande schermen
- zachte bodem

Bebouwing

hoogte

- < 5
- 5 - 8
- 8 - 11
- 11 - 15
- >15
- Hectopunten
- Rekenpunten

0 60 Meter

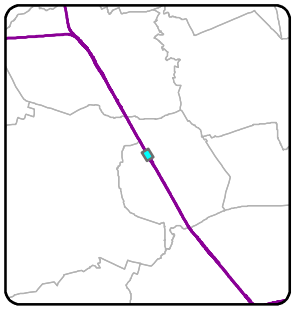

Geocode(s): 054__

Gemeente Best



Legenda

- object >68 en <=70.5 dB
- Eindmelding <=65 dB
- Spoorlijn onderdeel leeg saneringsplan
- Zoekgebied categorie c sanering
- bestaande schermen
- zachte bodem

Bebouwing

hoogte

- < 5
- 5 - 8
- 8 - 11
- 11 - 15
- >15
- Hectopunten
- Rekenpunten

0 60 Meter

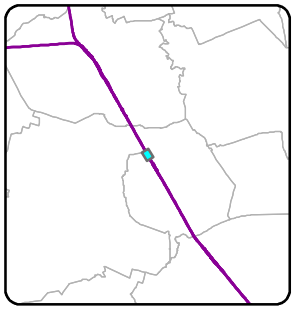

Geocode(s): 054__

Gemeente Best



Zie kaart 413

Zie kaart 411

Legenda

- object >68 en <=70.5 dB
- Eindmelding <=65 dB
- Spoorlijn onderdeel leeg saneringsplan
- Zoekgebied categorie c sanering
- bestaande schermen
- zachte bodem

Bebouwing

hoogte

- < 5
- 5 - 8
- 8 - 11
- 11 - 15
- >15
- Hectopunten
- Rekenpunten

0 60 Meter

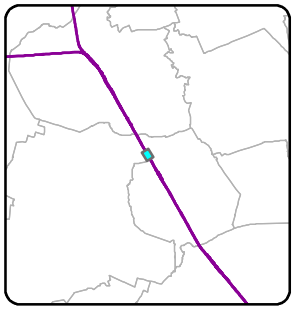

Geocode(s): 054__

Gemeente Best



Zie kaart 414

Zie kaart 412

Legenda

- object >68 en <=70.5 dB
- Eindmelding <=65 dB
- Spoorlijn onderdeel leeg saneringsplan
- Zoekgebied categorie c sanering
- bestaande schermen
- zachte bodem

Bebouwing

hoogte

- < 5
- 5 - 8
- 8 - 11
- 11 - 15
- >15
- Hectopunten
- Rekenpunten

0 60 Meter

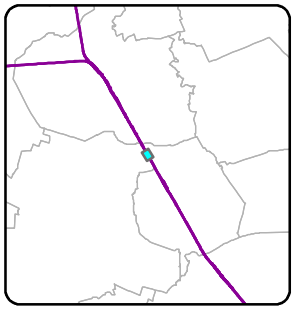

Geocode(s): 054__

Gemeente Best



dGmR

Legenda

- object >68 en <=70.5 dB
- Eindmelding <=65 dB
- Spoorlijn onderdeel leeg saneringsplan
- Zoekgebied categorie c sanering
- bestaande schermen
- zachte bodem

Bebouwing

hoogte

- < 5
- 5 - 8
- 8 - 11
- 11 - 15
- >15
- Hectopunten
- Rekenpunten

Zie kaart 413

0 60 Meter

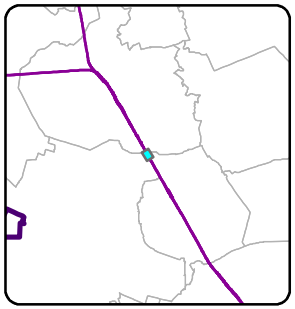

Geocode(s): 054__

Gemeente Best

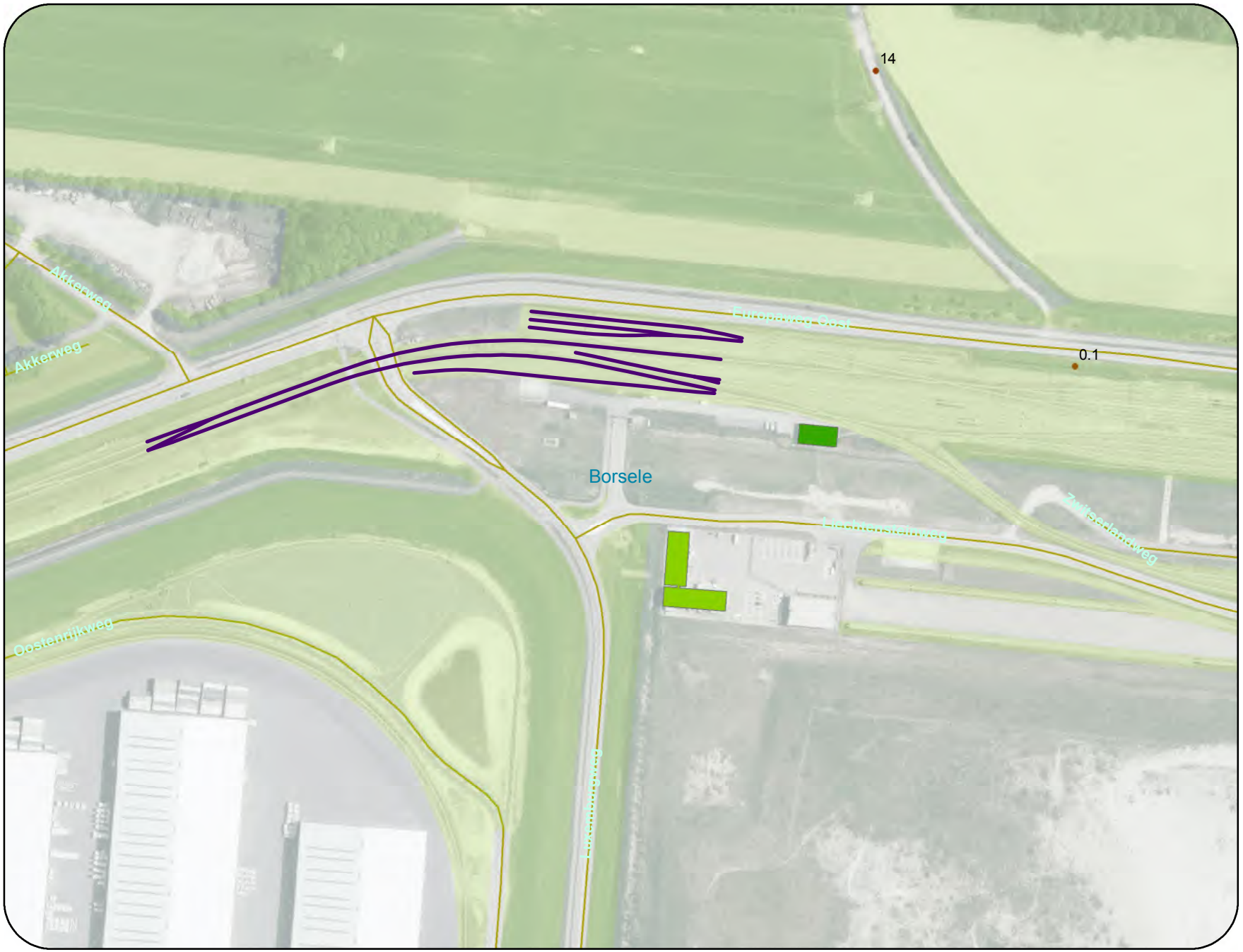

dGmR

Legenda

- object >68 en <=70.5 dB
- Eindmelding <=65 dB
- Spoorlijn onderdeel leeg saneringsplan
- Zoekgebied categorie c sanering
- bestaande schermen
- zachte bodem

Bebouwing

hoogte

- < 5
- 5 - 8
- 8 - 11
- 11 - 15
- >15
- Hectopunten
- Rekenpunten

0 60 Meter

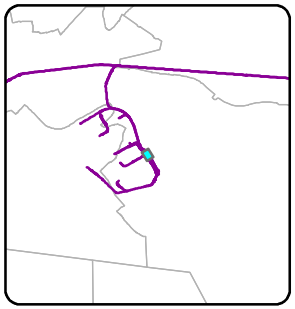

Geocode(s): 817_e, 817_i

Gemeente Borsele



Zie kaart 417

dGmR

Legenda

- object >68 en <=70.5 dB
- Eindmelding <=65 dB
- Spoorlijn onderdeel leeg saneringsplan
- Zoekgebied categorie c sanering
- bestaande schermen
- zachte bodem

Bebouwing

hoogte

- < 5
- 5 - 8
- 8 - 11
- 11 - 15
- >15
- Hectopunten
- Rekenpunten

0 60 Meter

N

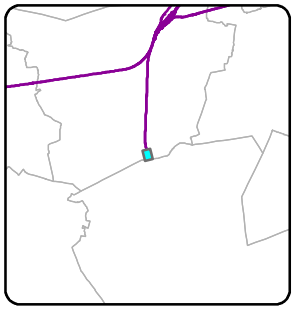

Geocode(s): 126__

Gemeente Roosendaal



Zie kaart 418

Zie kaart 416

dGmR

Legenda

- object >68 en <=70.5 dB
- Eindmelding <=65 dB
- Spoorlijn onderdeel leeg saneringsplan
- Zoekgebied categorie c sanering
- bestaande schermen
- zachte bodem

Bebouwing

hoogte

- < 5
- 5 - 8
- 8 - 11
- 11 - 15
- >15
- Hectopunten
- Rekenpunten

0 60 Meter

N

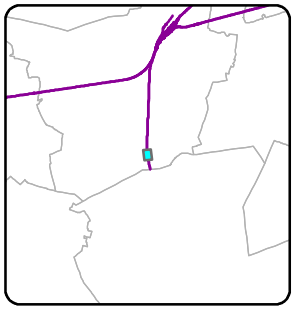

Geocode(s): 126__

Gemeente Roosendaal



Zie kaart 417

Zie kaart 419

Legenda

- object >68 en <=70.5 dB
- Eindmelding <=65 dB
- Spoorlijn onderdeel leeg saneringsplan
- Zoekgebied categorie c sanering
- bestaande schermen
- zachte bodem

Bebouwing

hoogte

- < 5
- 5 - 8
- 8 - 11
- 11 - 15
- >15
- Hectopunten
- Rekenpunten

0 60 Meter

N

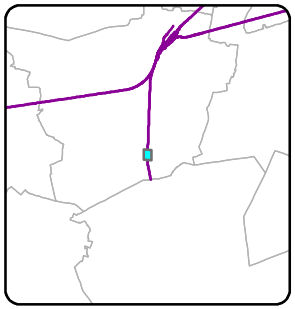

Geocode(s): 126__

Gemeente Roosendaal



Zie kaart 418

Zie kaart 420

dGmR

Legenda

- object >68 en <=70.5 dB
- Eindmelding <=65 dB
- Spoorlijn onderdeel leeg saneringsplan
- Zoekgebied categorie c sanering
- bestaande schermen
- zachte bodem

Bebouwing

hoogte

- < 5
- 5 - 8
- 8 - 11
- 11 - 15
- >15
- Hectopunten
- Rekenpunten

0 60 Meter

N

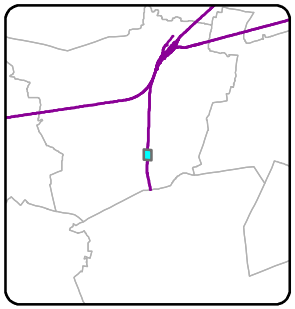

Geocode(s): 126__

Gemeente Roosendaal



Zie kaart 419

Zie kaart 421

dGmR

Legenda

- object >68 en <=70.5 dB
- Eindmelding <=65 dB
- Spoorlijn onderdeel leeg saneringsplan
- Zoekgebied categorie c sanering
- bestaande schermen
- zachte bodem

Bebouwing

hoogte

- < 5
- 5 - 8
- 8 - 11
- 11 - 15
- >15
- Hectopunten
- Rekenpunten

0 60 Meter

N

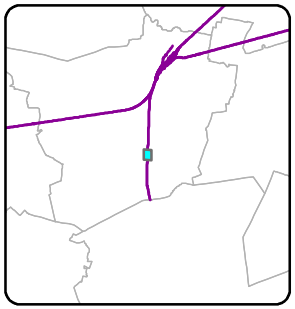

Geocode(s): 126__

Gemeente Roosendaal



Zie kaart 420

dGmR

Legenda

- object >68 en <=70.5 dB
- Eindmelding <=65 dB
- Spoorlijn onderdeel leeg saneringsplan
- Zoekgebied categorie c sanering
- bestaande schermen
- zachte bodem

Bebouwing

hoogte

- < 5
- 5 - 8
- 8 - 11
- 11 - 15
- >15
- Hectopunten
- Rekenpunten

0 60
Meter

N

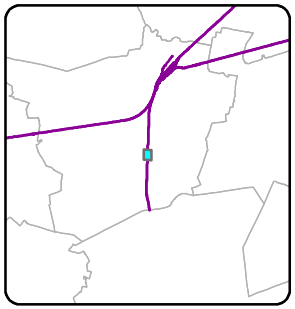

Geocode(s): 126__

Gemeente Roosendaal



dGmR

Legenda

- object >68 en <=70.5 dB
- Eindmelding <=65 dB
- Spoorlijn onderdeel leeg saneringsplan
- Zoekgebied categorie c sanering
- bestaande schermen
- zachte bodem

Bebouwing

hoogte

- < 5
- 5 - 8
- 8 - 11
- 11 - 15
- >15
- Hectopunten
- Rekenpunten

Zie kaart 423

0 60 Meter

N

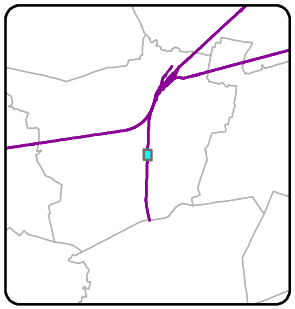



dGmR

Legenda

- object >68 en <=70.5 dB
- Eindmelding <=65 dB
- Spoorlijn onderdeel leeg saneringsplan
- Zoekgebied categorie c sanering
- bestaande schermen
- zachte bodem

Bebouwing

hoogte

- < 5
- 5 - 8
- 8 - 11
- 11 - 15
- >15
- Hectopunten
- Rekenpunten

0 60 Meter

N

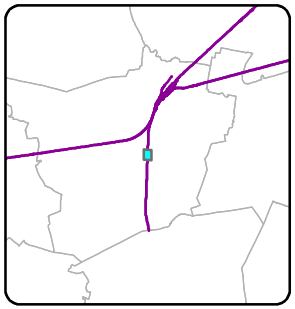

Geocode(s): 126__

Gemeente Roosendaal



Zie kaart 423

Zie kaart 425

Legenda

- object >68 en <=70.5 dB
- Eindmelding <=65 dB
- Spoorlijn onderdeel leeg saneringsplan
- Zoekgebied categorie c sanering
- bestaande schermen
- zachte bodem

Bebouwing

hoogte

- < 5
- 5 - 8
- 8 - 11
- 11 - 15
- >15
- Hectopunten
- Rekenpunten

0 60
Meter

N

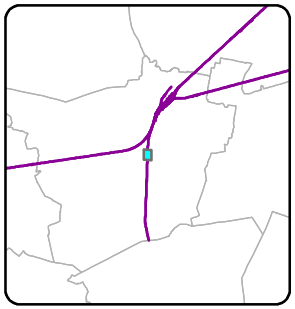

Geocode(s): 126__

Gemeente Roosendaal



dGmR

Legenda

- object >68 en <=70.5 dB
- Eindmelding <=65 dB
- Spoorlijn onderdeel leeg saneringsplan
- Zoekgebied categorie c sanering
- bestaande schermen
- zachte bodem

Bebouwing

hoogte

- < 5
- 5 - 8
- 8 - 11
- 11 - 15
- >15
- Hectopunten
- Rekenpunten

0 60 Meter

N

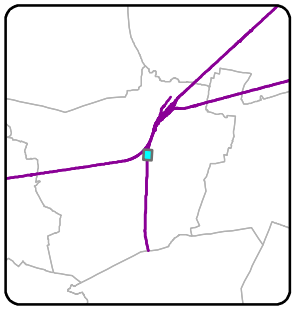



Zie kaart 425

dGmR

Legenda

- object >68 en <=70.5 dB
- Eindmelding <=65 dB
- Spoorlijn onderdeel leeg saneringsplan
- Zoekgebied categorie c sanering
- bestaande schermen
- zachte bodem

Bebouwing

hoogte

- < 5
- 5 - 8
- 8 - 11
- 11 - 15
- >15
- Hectopunten
- Rekenpunten

0 60 Meter

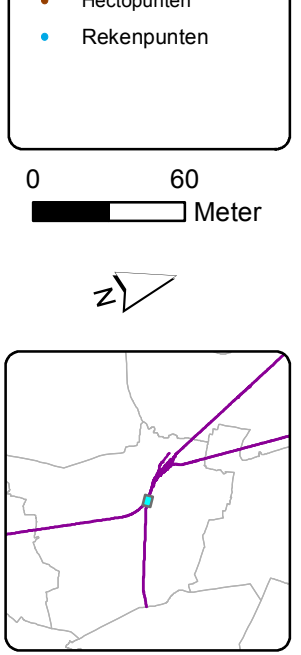

Geocode(s): 126__, 127_a, 545_b

Kaartblad 427

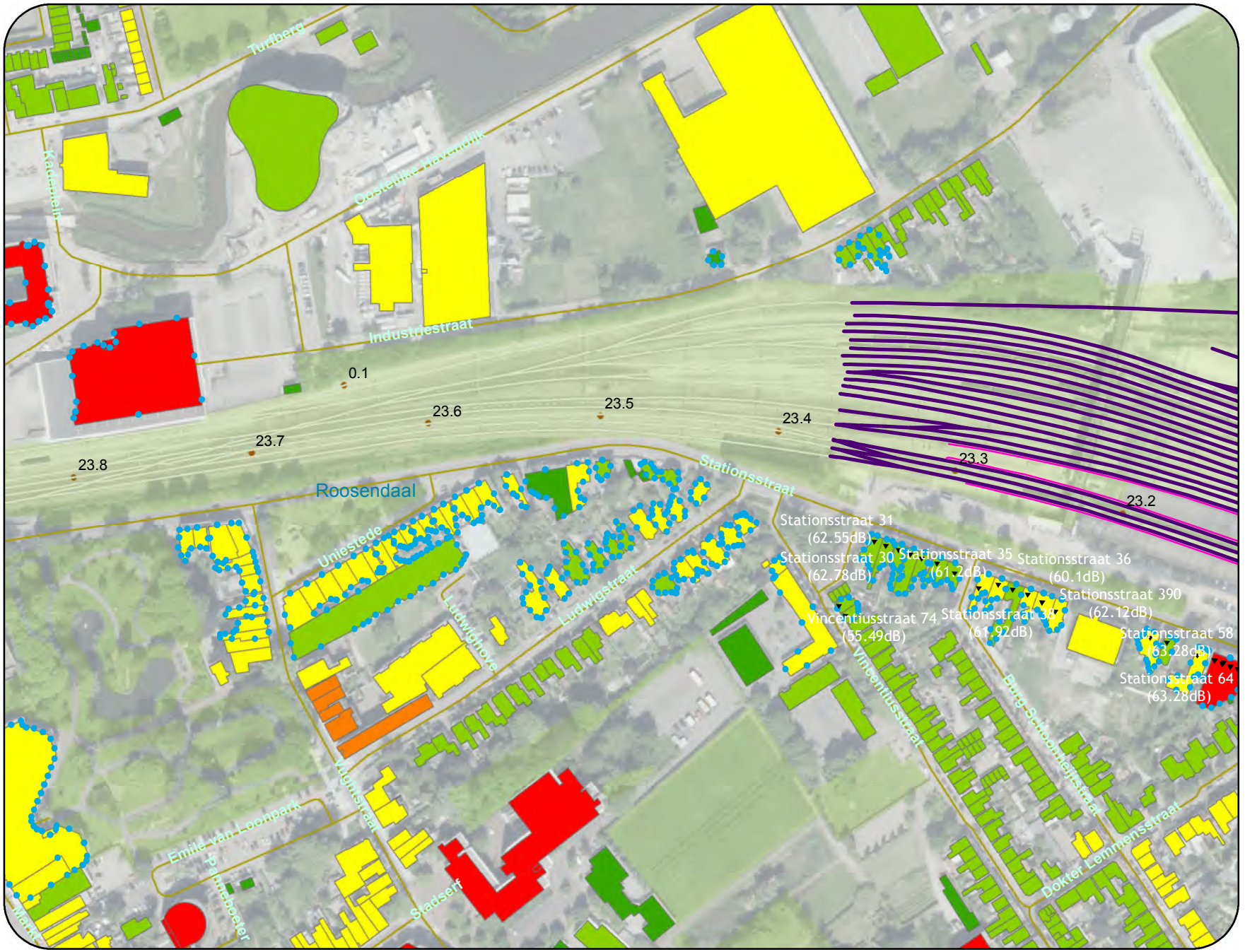

Zie kaart 479

Legenda

- object >68 en <=70.5 dB
- Eindmelding <=65 dB
- Spoorlijn onderdeel leeg saneringsplan
- Zoekgebied categorie c sanering
- bestaande schermen
- zachte bodem

Bebouwing

hoogte

- < 5
- 5 - 8
- 8 - 11
- 11 - 15
- >15
- Hectopunten
- Rekenpunten

0 60 Meter

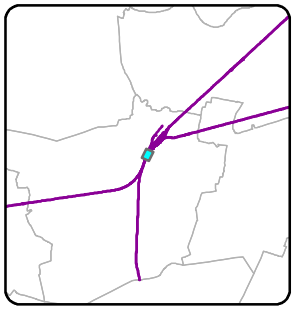

Geocode(s): 545_b

Gemeente Roosendaal

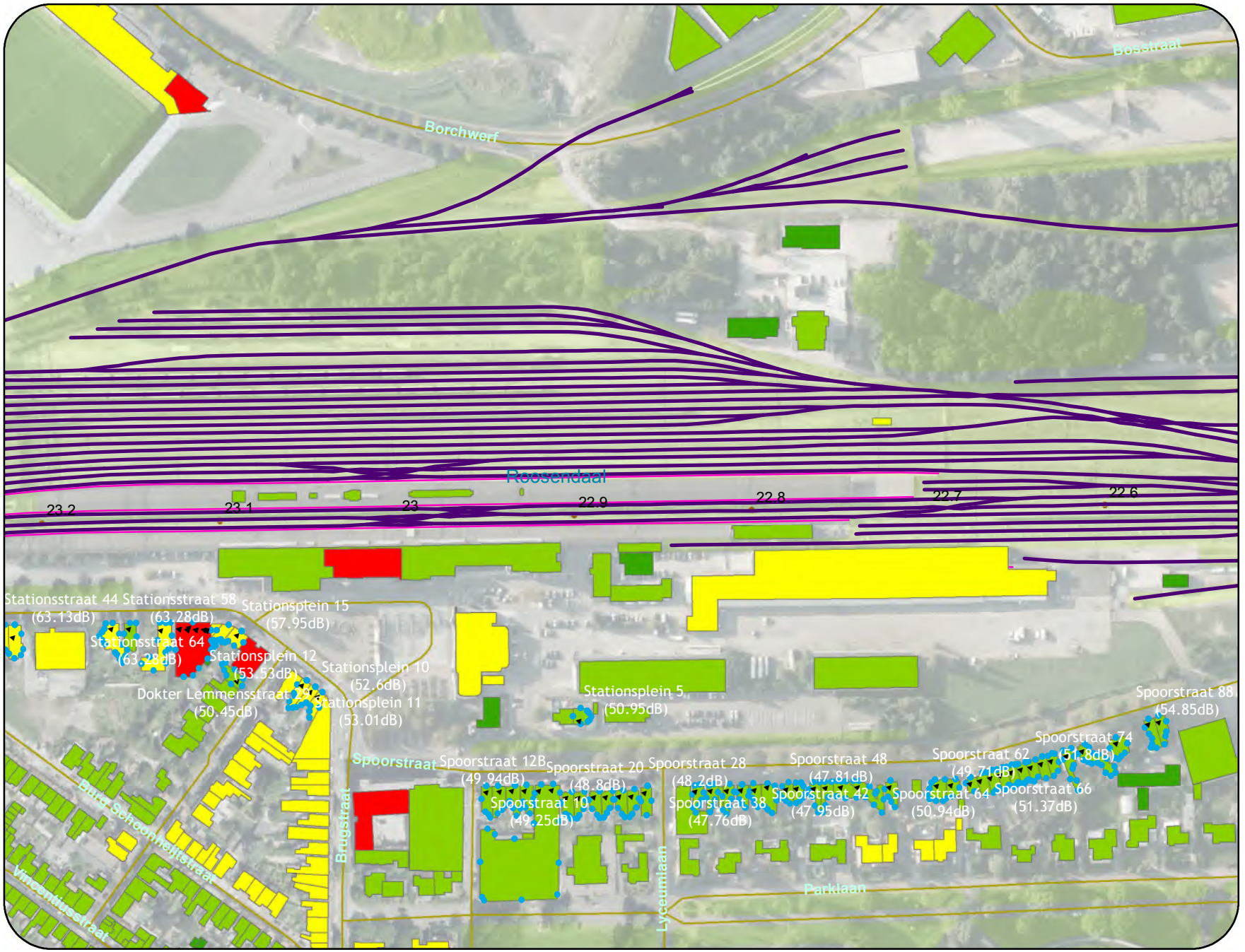

Zie kaart 427

Zie kaart 429

dGmR

Legenda

- object >68 en <=70.5 dB
- Eindmelding <=65 dB
- Spoorlijn onderdeel leeg saneringsplan
- Zoekgebied categorie c sanering
- bestaande schermen
- zachte bodem

Bebouwing

hoogte

- < 5
- 5 - 8
- 8 - 11
- 11 - 15
- >15
- Hectopunten
- Rekenpunten

0 60
Meter

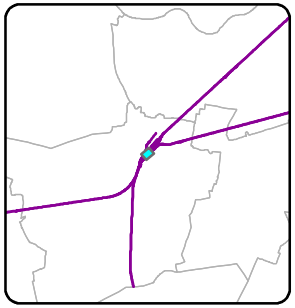

Zle kaart 478

Kaartblad 429

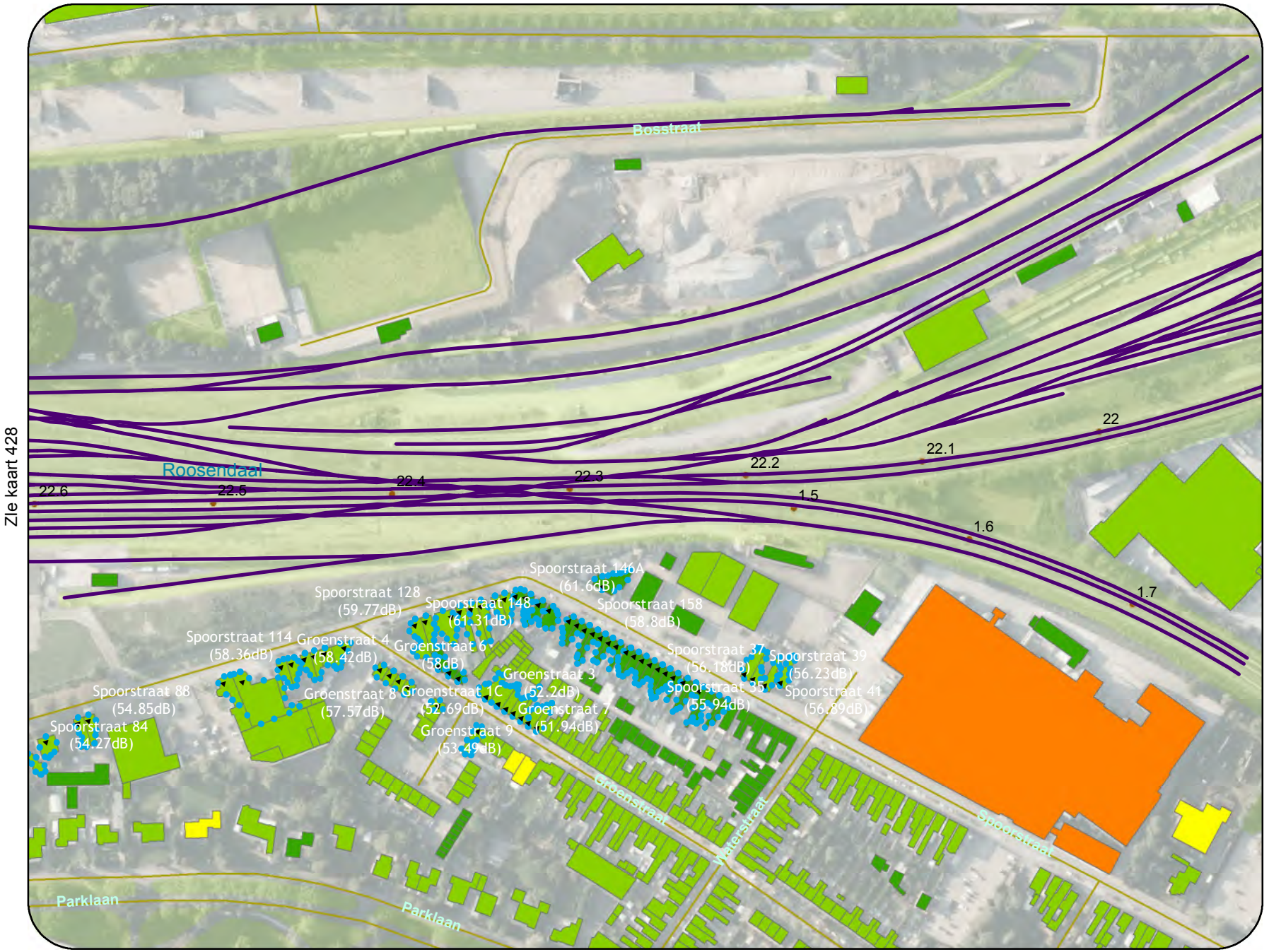

Zle kaart 428

Zle kaart 449

dGmR

Legenda

- object >68 en <=70.5 dB
- Eindmelding <=65 dB
- Spoorlijn onderdeel leeg saneringsplan
- Zoekgebied categorie c sanering
- bestaande schermen
- zachte bodem

Bebouwing

hoogte

- < 5
- 5 - 8
- 8 - 11
- 11 - 15
- >15
- Hectopunten
- Rekenpunten

0 60 Meter

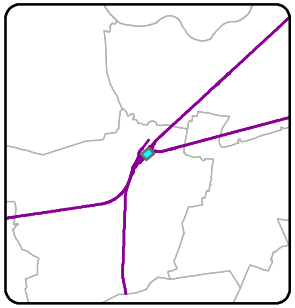

Geocode(s): 545_a, 545_b

Gemeente Roosendaal

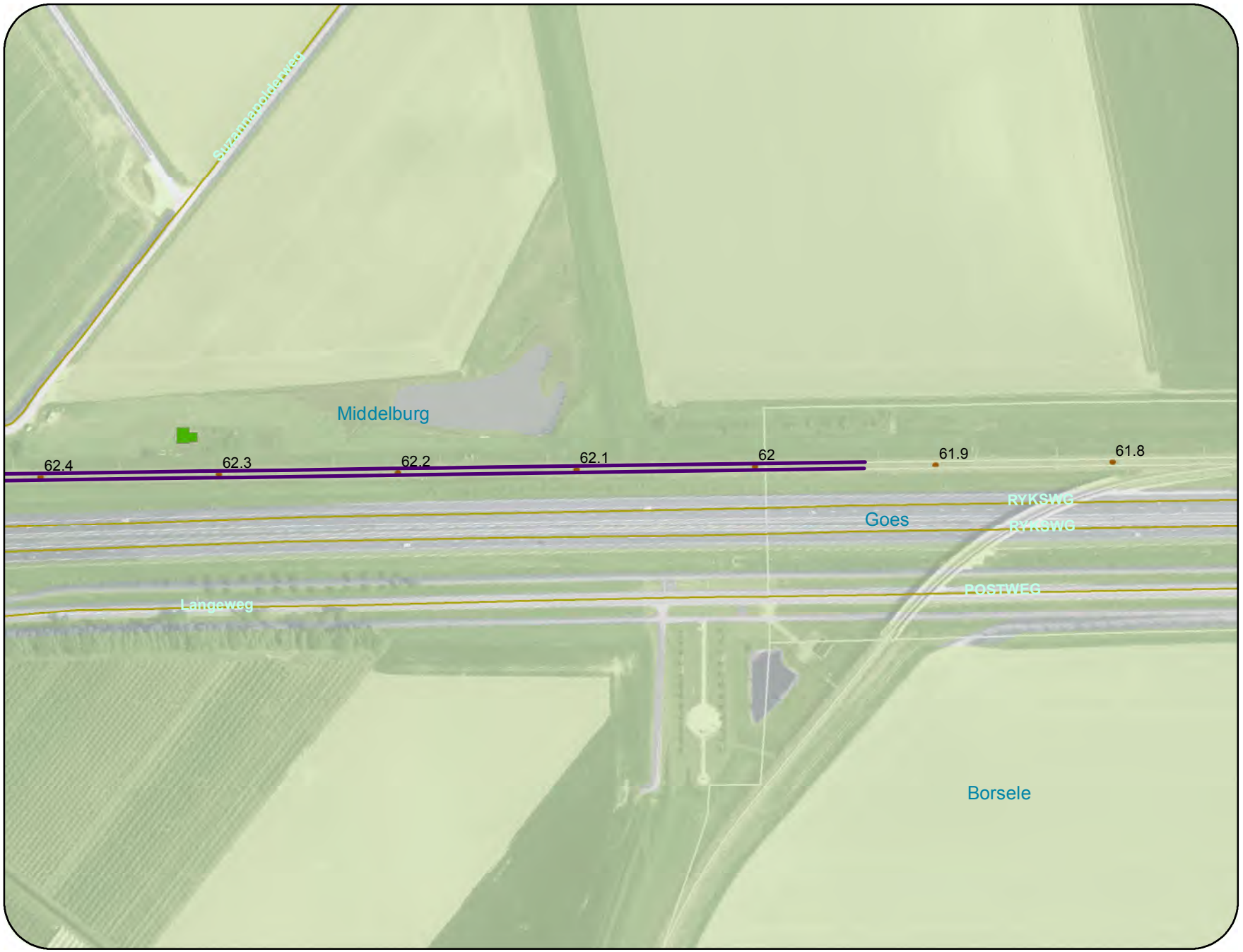

Zie kaart 431

dGmR

Legenda

- object >68 en <=70.5 dB
- Eindmelding <=65 dB
- Spoorlijn onderdeel leeg saneringsplan
- Zoekgebied categorie c sanering
- bestaande schermen
- zachte bodem

Bebouwing

hoogte

- < 5
- 5 - 8
- 8 - 11
- 11 - 15
- >15
- Hectopunten
- Rekenpunten

0 60 Meter

N



Geocode(s): 127_a, 127_b, 817_l

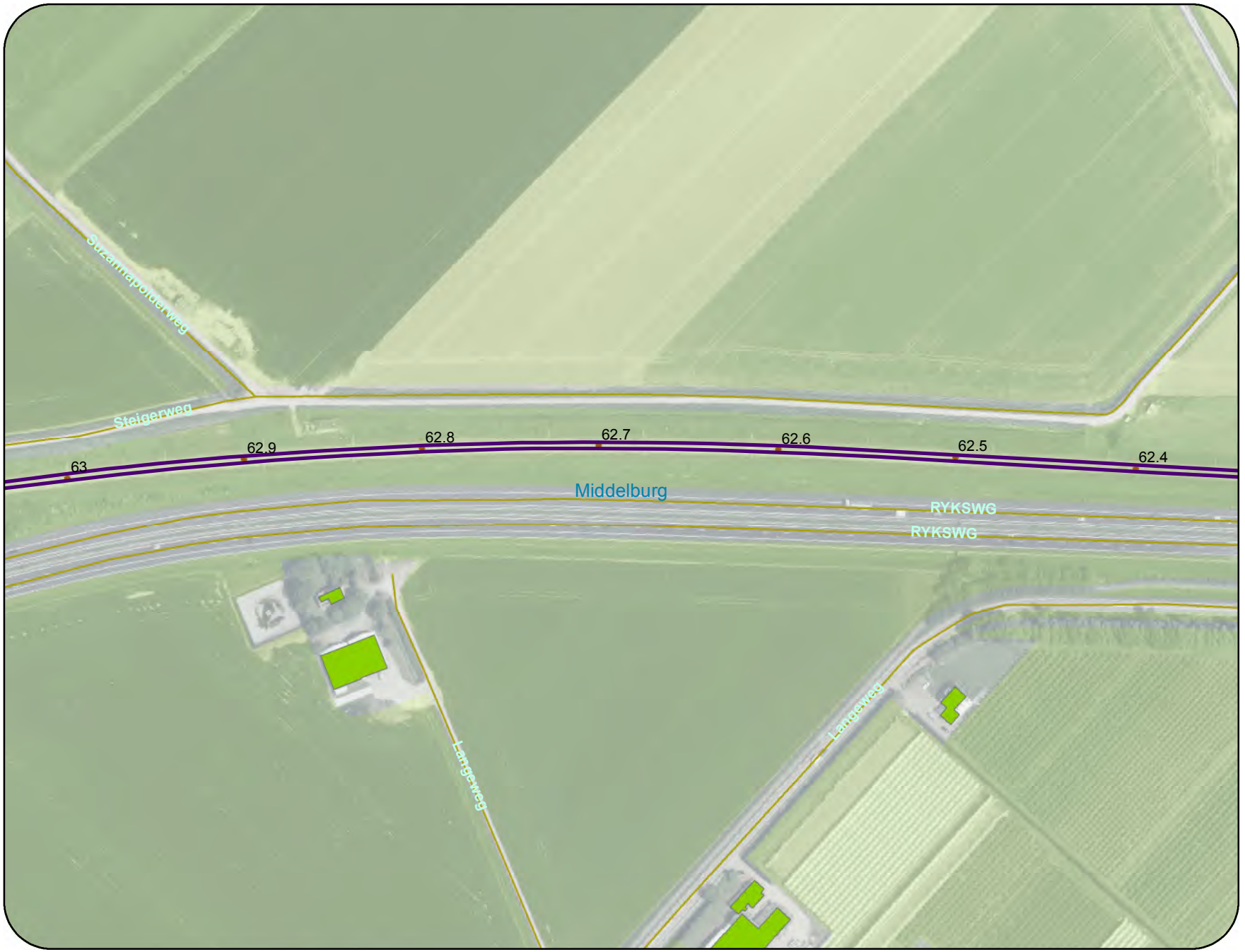

Zie kaart 432

Zie kaart 430

dGmR

Legenda

- object >68 en <=70.5 dB
- Eindmelding <=65 dB
- Spoorlijn onderdeel leeg saneringsplan
- Zoekgebied categorie c sanering
- bestaande schermen
- zachte bodem

Bebouwing

hoogte

- < 5
- 5 - 8
- 8 - 11
- 11 - 15
- >15
- Hectopunten
- Rekenpunten

0 60 Meter

N

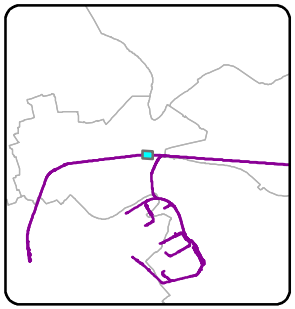

Geocode(s): 127_a

Gemeente Middelburg



Legenda

- object >68 en <=70.5 dB
- Eindmelding <=65 dB
- Spoorlijn onderdeel leeg saneringsplan
- Zoekgebied categorie c sanering
- bestaande schermen
- zachte bodem

Bebouwing

hoogte

- < 5
- 5 - 8
- 8 - 11
- 11 - 15
- >15
- Hectopunten
- Rekenpunten

0 60 Meter

N

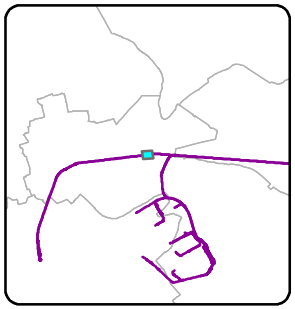

Geocode(s): 127_a

Gemeente Middelburg



Legenda

- object >68 en <=70.5 dB
- Eindmelding <=65 dB
- Spoorlijn onderdeel leeg saneringsplan
- Zoekgebied categorie c sanering
- bestaande schermen
- zachte bodem

Bebouwing

hoogte

- < 5
- 5 - 8
- 8 - 11
- 11 - 15
- >15
- Hectopunten
- Rekenpunten

0 60 Meter

N

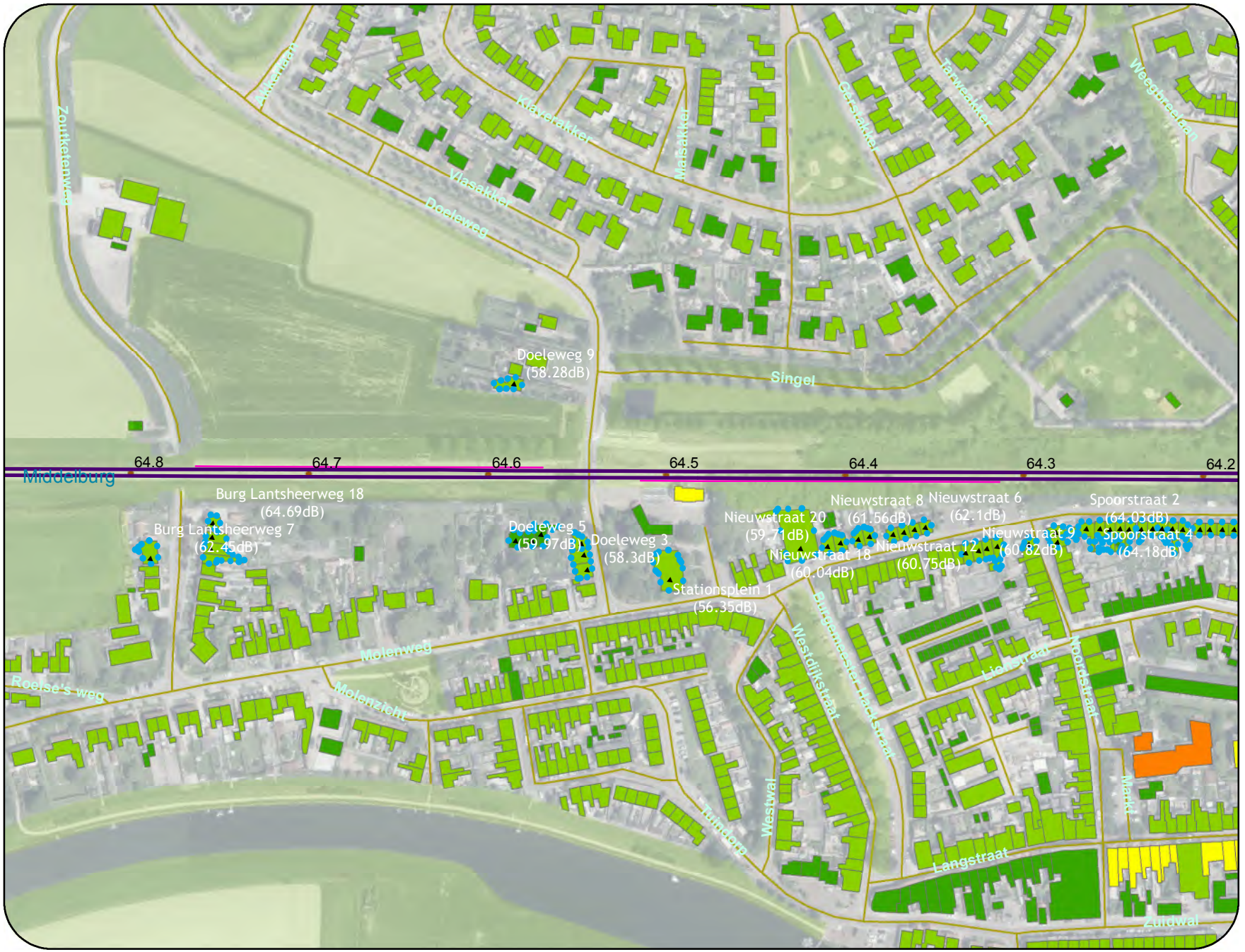

Zie kaart 433

dGmR

Legenda

- object >68 en <=70.5 dB
- Eindmelding <=65 dB
- Spoorlijn onderdeel leeg saneringsplan
- Zoekgebied categorie c sanering
- bestaande schermen
- zachte bodem

Bebouwing

hoogte

- < 5
- 5 - 8
- 8 - 11
- 11 - 15
- >15
- Hectopunten
- Rekenpunten

0 60 Meter

N

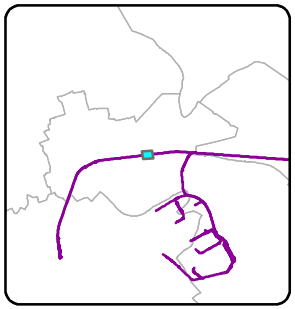

Geocode(s): 127_a

Gemeente Middelburg

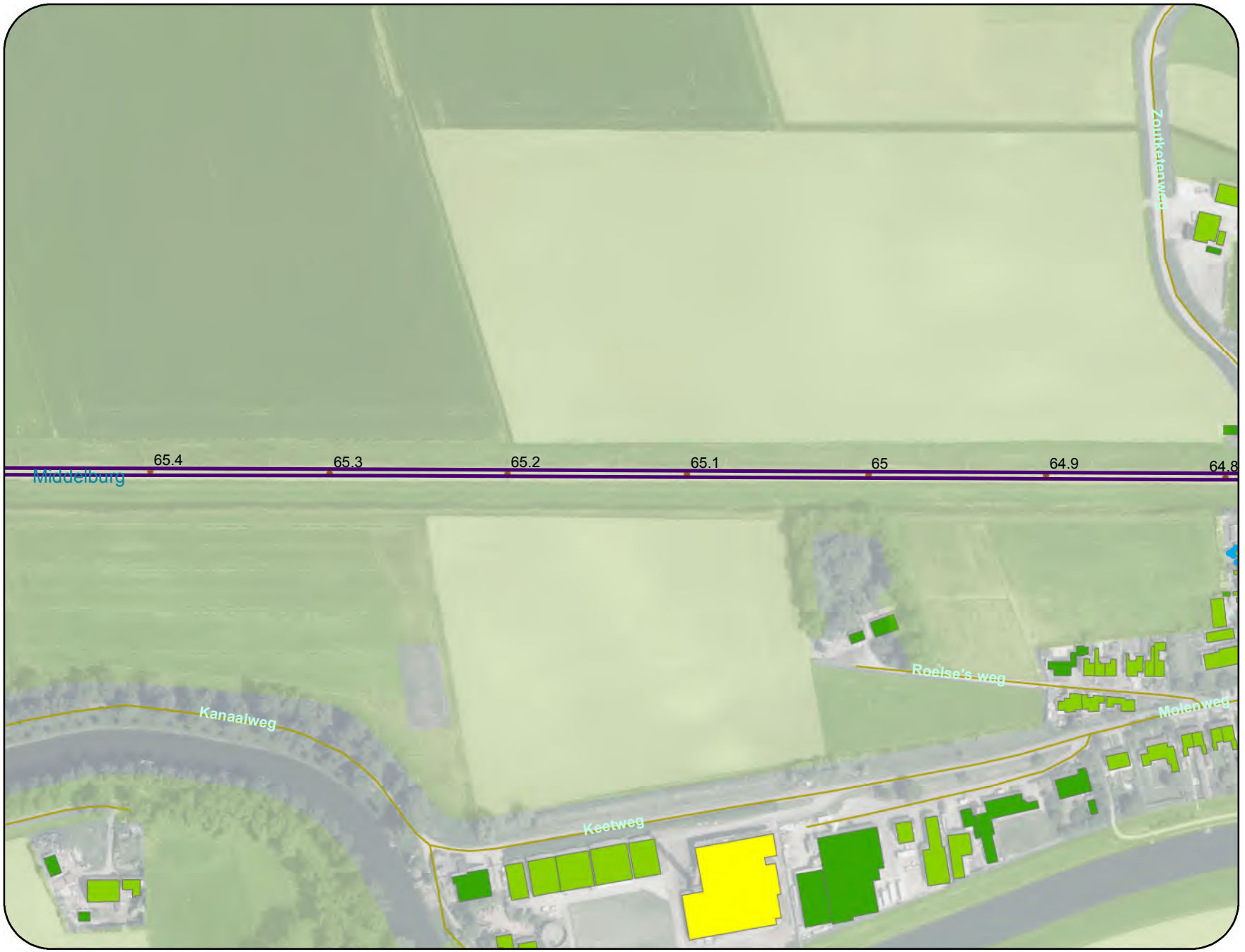

Zie kaart 436

Legenda

- object >68 en <=70.5 dB
- Eindmelding <=65 dB
- Spoorlijn onderdeel leeg saneringsplan
- Zoekgebied categorie c sanering
- bestaande schermen
- zachte bodem

Bebouwing

hoogte

- < 5
- 5 - 8
- 8 - 11
- 11 - 15
- >15
- Hectopunten
- Rekenpunten

0 60 Meter

N

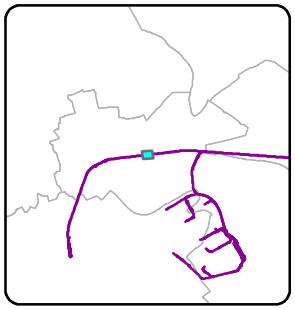

Geocode(s): 127_a

Gemeente Middelburg

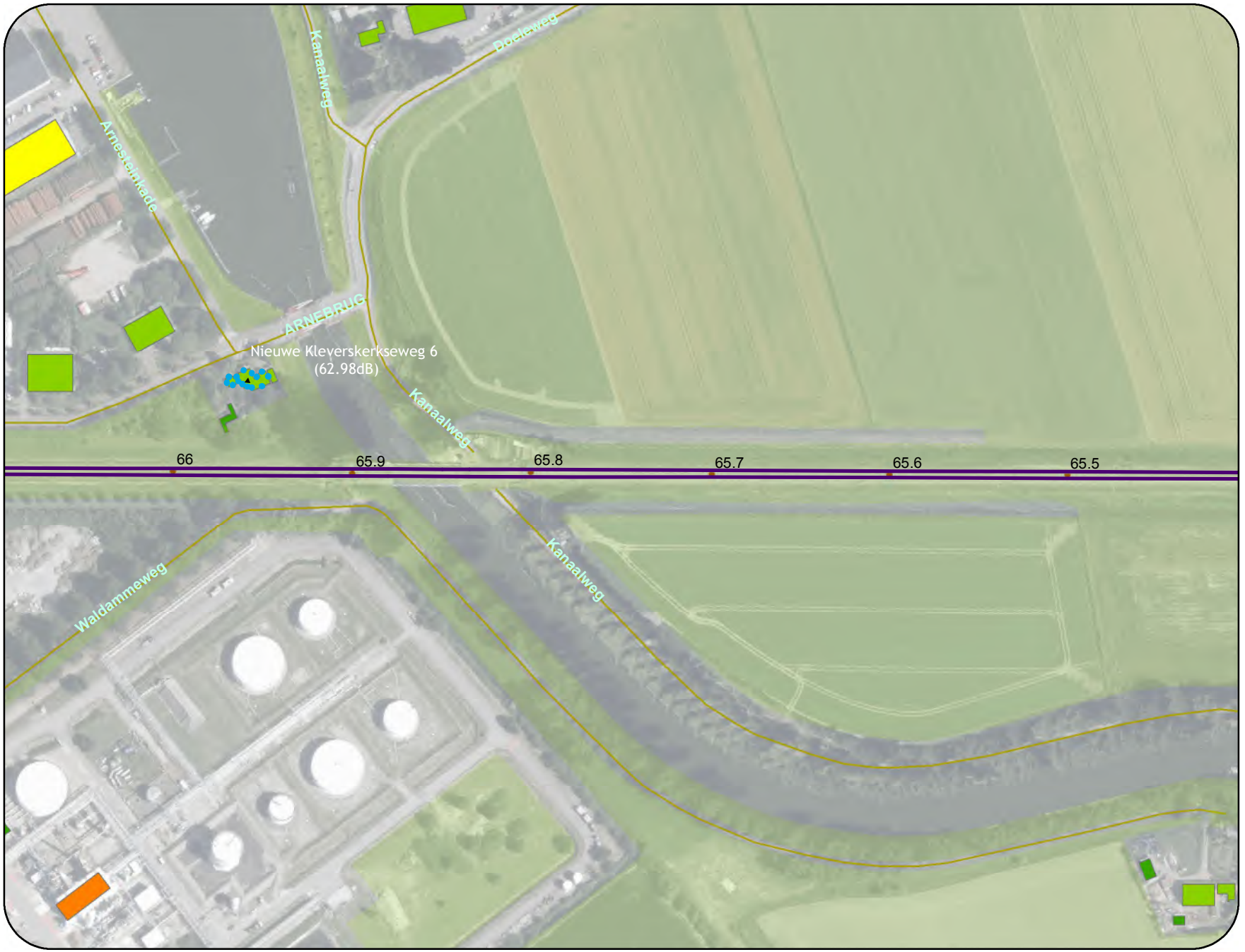

Zie kaart 437

Zie kaart 435

dGmR

Legenda

- object >68 en <=70.5 dB
- Eindmelding <=65 dB
- Spoorlijn onderdeel leeg saneringsplan
- Zoekgebied categorie c sanering
- bestaande schermen
- zachte bodem

Bebouwing

hoogte

- < 5
- 5 - 8
- 8 - 11
- 11 - 15
- >15
- Hectopunten
- Rekenpunten

0 60 Meter

N

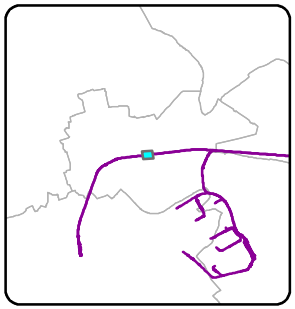

Geocode(s): 127_a

Gemeente Middelburg

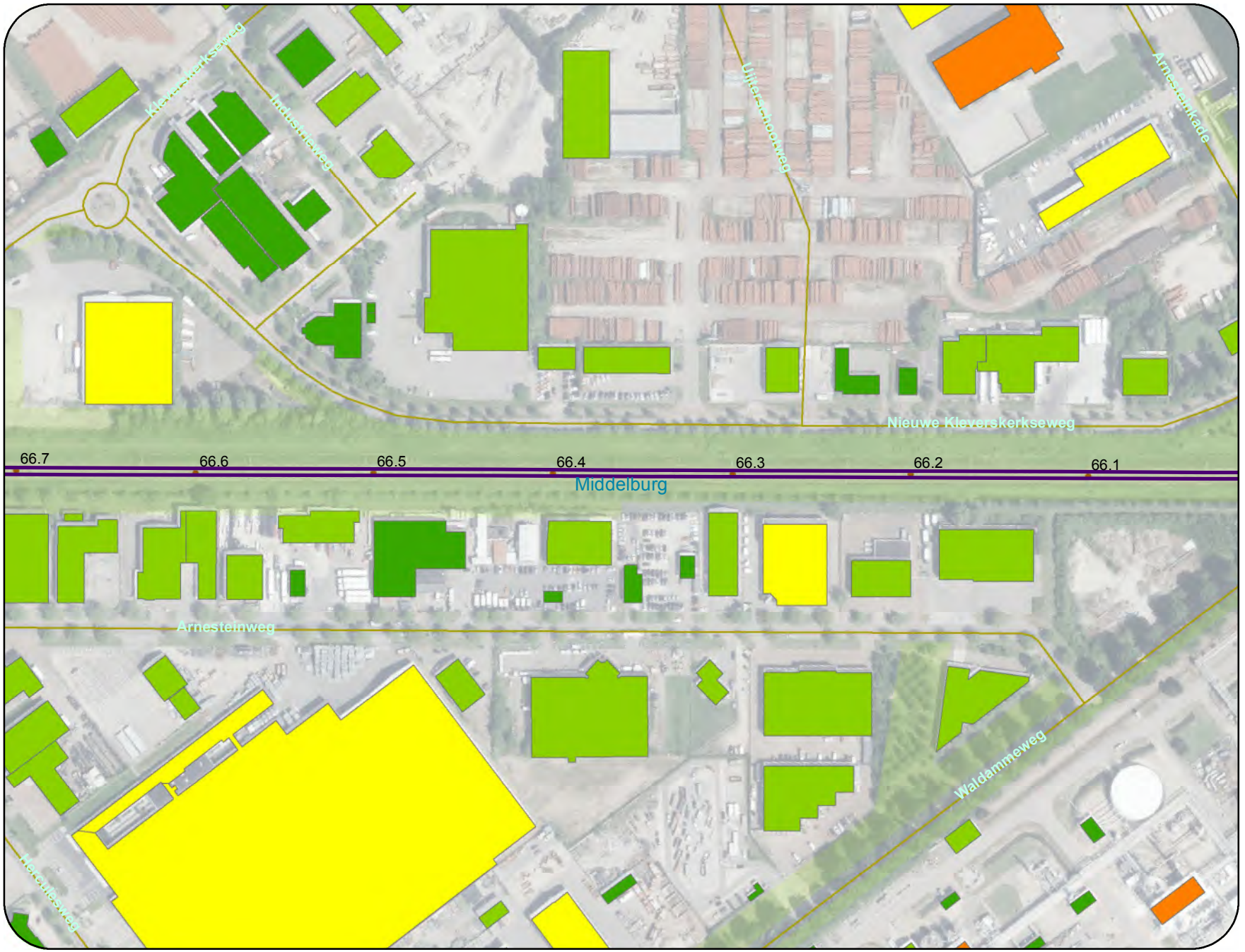

Zie kaart 436

Legenda

- object >68 en <=70.5 dB
- Eindmelding <=65 dB
- Spoorlijn onderdeel leeg saneringsplan
- Zoekgebied categorie c sanering
- bestaande schermen
- zachte bodem

Bebouwing

hoogte

- < 5
- 5 - 8
- 8 - 11
- 11 - 15
- >15
- Hectopunten
- Rekenpunten

0 60 Meter

N

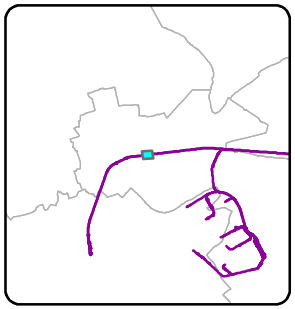

Geocode(s): 127_a

Gemeente Middelburg

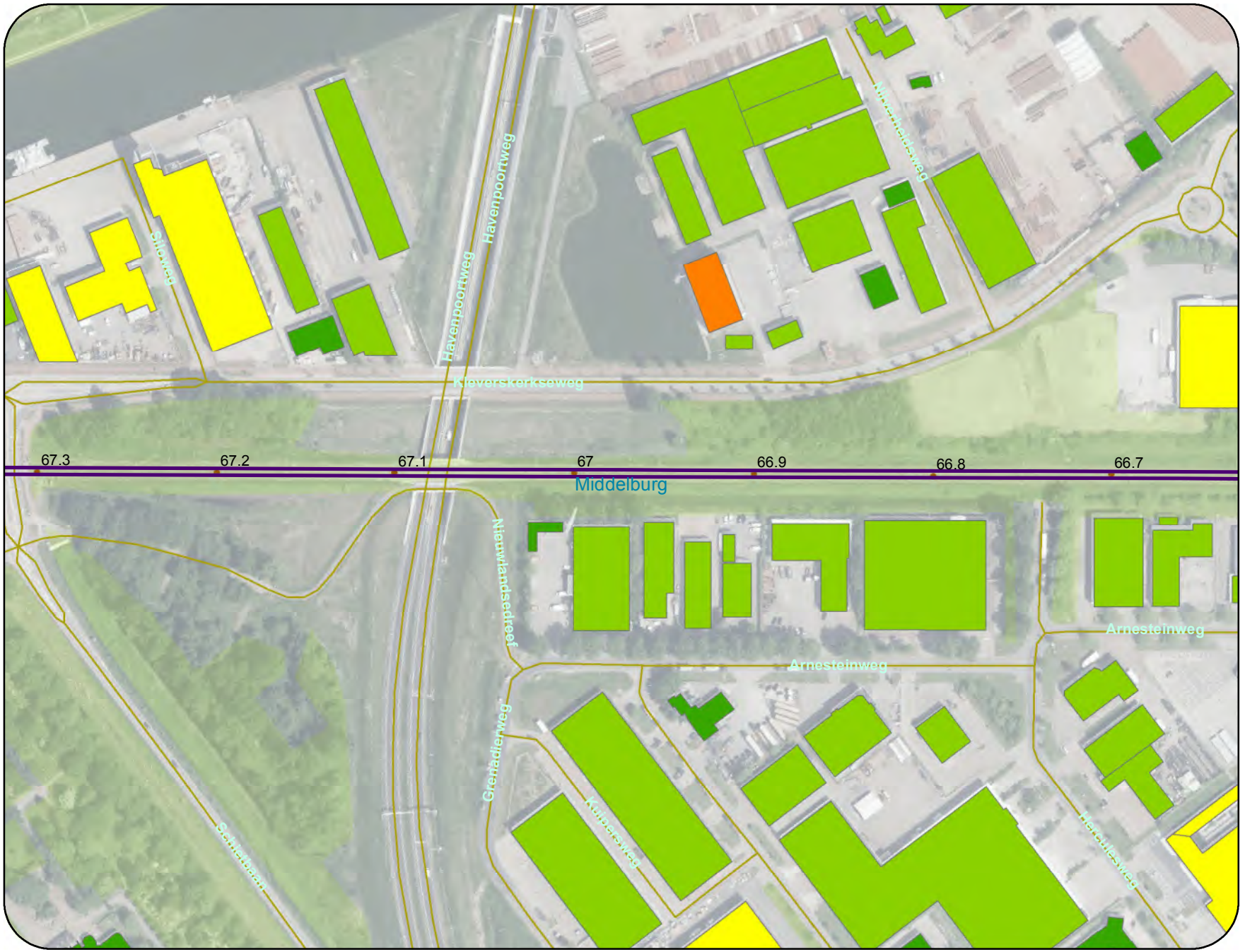

dGmR

Legenda

- object >68 en <=70.5 dB
- Eindmelding <=65 dB
- Spoorlijn onderdeel leeg saneringsplan
- Zoekgebied categorie c sanering
- bestaande schermen
- zachte bodem

Bebouwing

hoogte

- < 5
- 5 - 8
- 8 - 11
- 11 - 15
- >15
- Hectopunten
- Rekenpunten

0 60
Meter

N

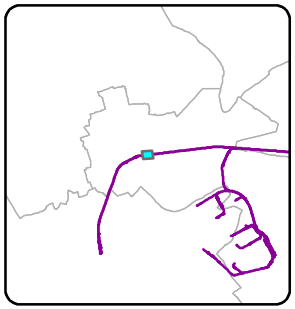

Geocode(s): 127_a

Gemeente Middelburg

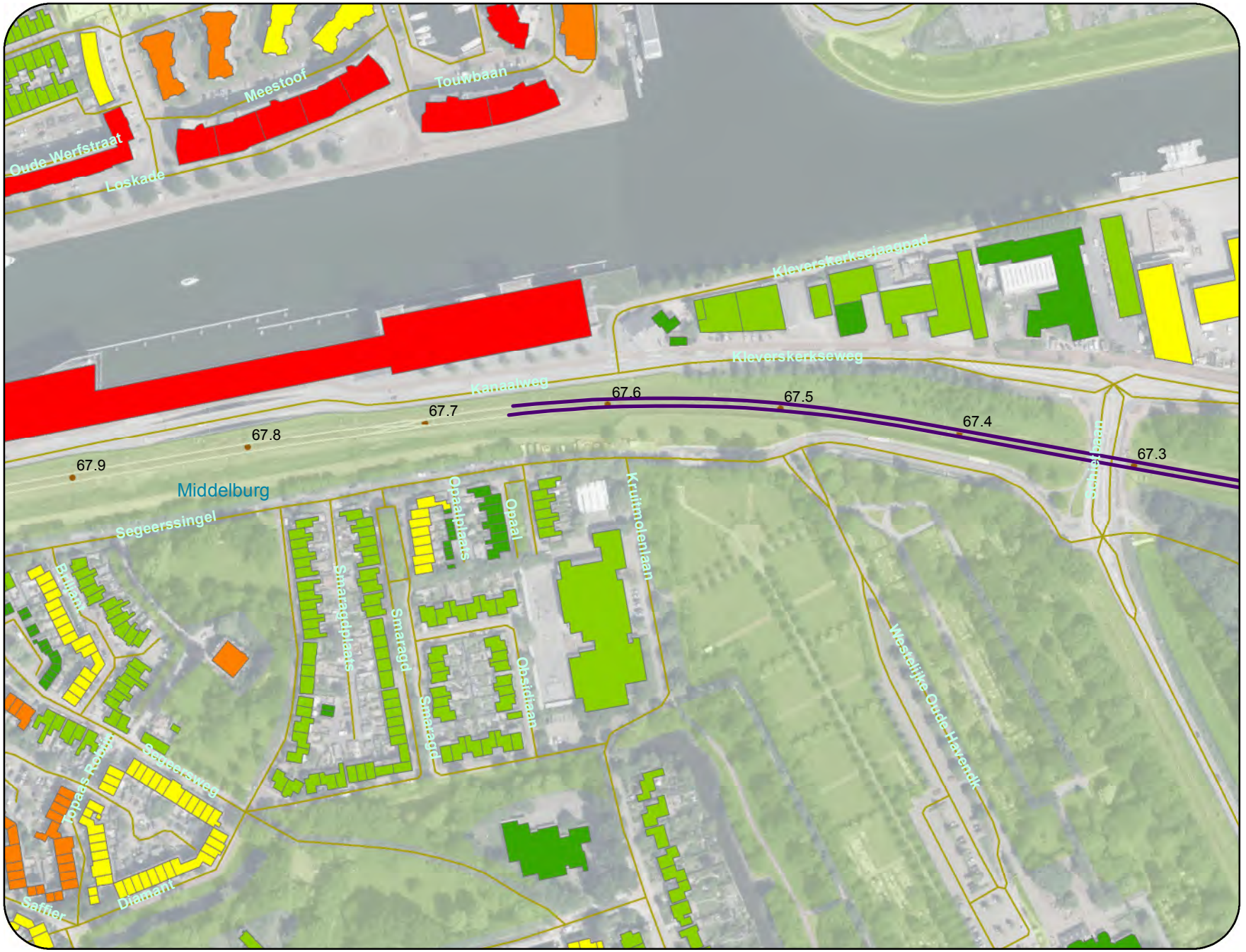

Zie kaart 438

Legenda

- object >68 en <=70.5 dB
- Eindmelding <=65 dB
- Spoorlijn onderdeel leeg saneringsplan
- Zoekgebied categorie c sanering
- bestaande schermen
- zachte bodem

Bebouwing

hoogte

- < 5
- 5 - 8
- 8 - 11
- 11 - 15
- >15
- Hectopunten
- Rekenpunten

0 60
Meter

N

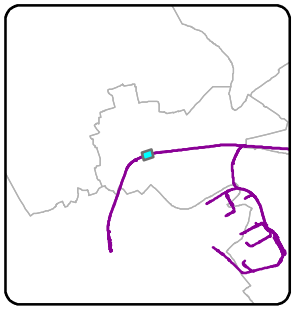

Geocode(s): 127_a

Gemeente Middelburg

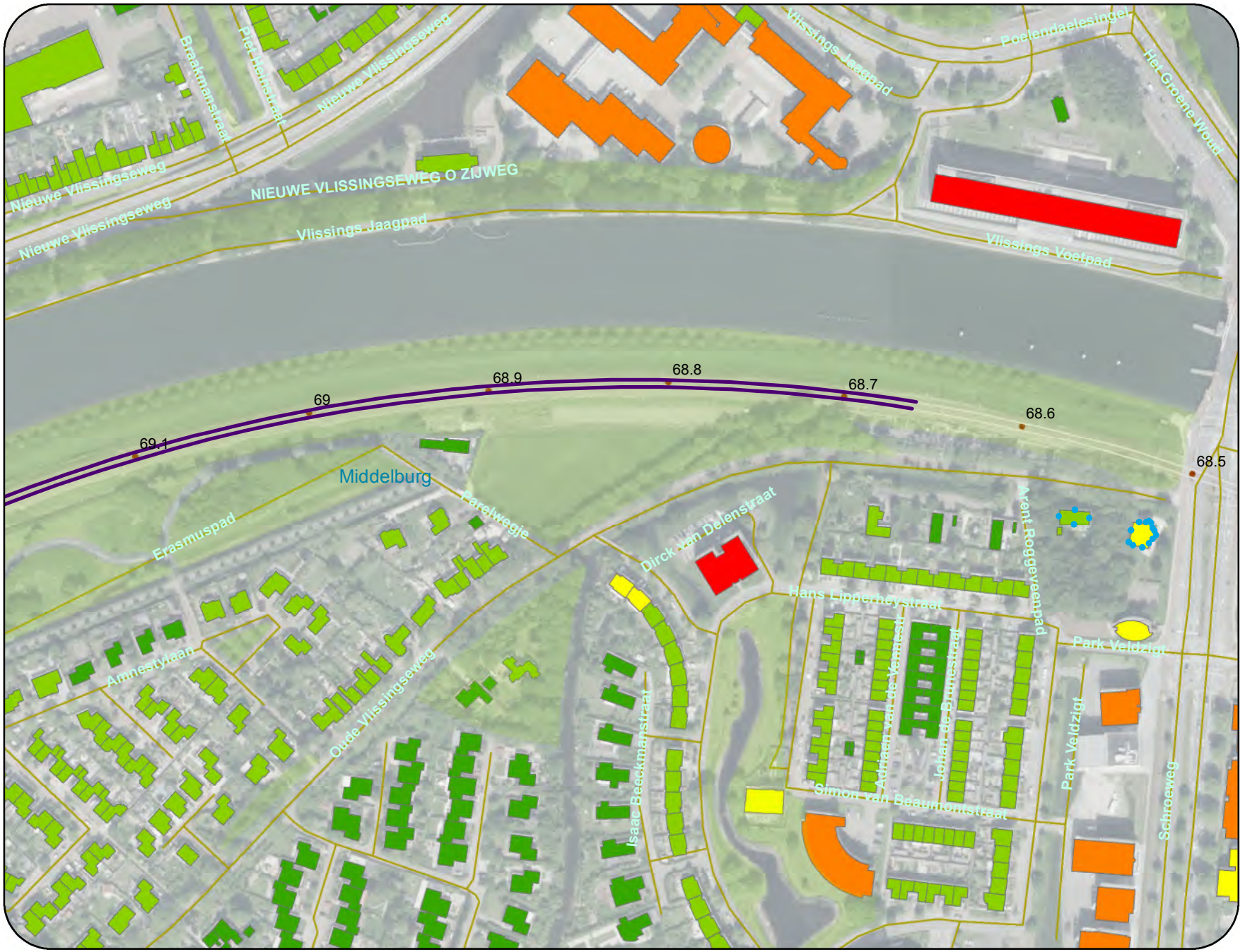

Zie kaart 441

dGmR

Legenda

- object >68 en <=70.5 dB
- Eindmelding <=65 dB
- Spoorlijn onderdeel leeg saneringsplan
- Zoekgebied categorie c sanering
- bestaande schermen
- zachte bodem

Bebouwing

hoogte

- < 5
- 5 - 8
- 8 - 11
- 11 - 15
- >15
- Hectopunten
- Rekenpunten

0 60 Meter

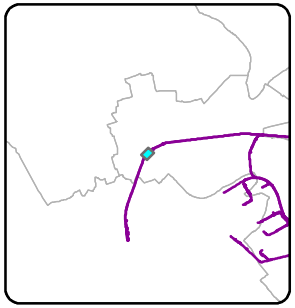

Geocode(s): 127_a

Gemeente Middelburg



Zie kaart 442

Zie kaart 440

dGmR

Legenda

- object >68 en <=70.5 dB
- Eindmelding <=65 dB
- Spoorlijn onderdeel leeg saneringsplan
- Zoekgebied categorie c sanering
- bestaande schermen
- zachte bodem

Bebouwing

hoogte

- < 5
- 5 - 8
- 8 - 11
- 11 - 15
- >15
- Hectopunten
- Rekenpunten

0 60 Meter

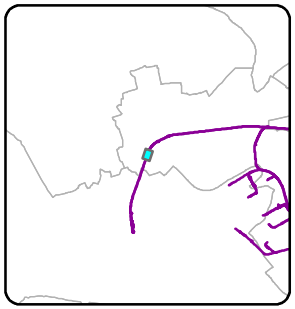

Geocode(s): 127_a

Gemeente Middelburg

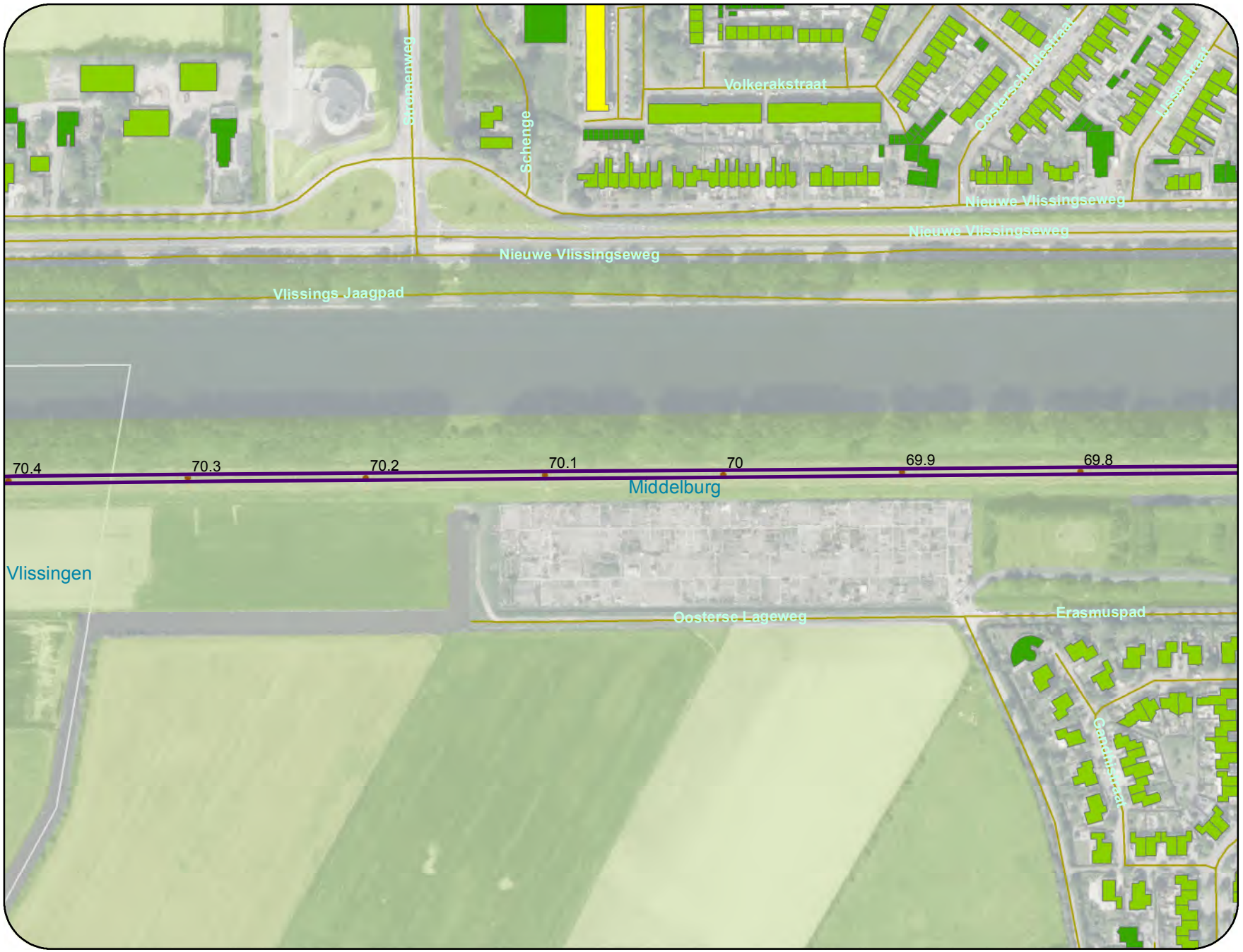

Zie kaart 443

Zie kaart 441

Legenda

- object >68 en <=70.5 dB
- Eindmelding <=65 dB
- Spoorlijn onderdeel leeg saneringsplan
- Zoekgebied categorie c sanering
- bestaande schermen
- zachte bodem

Bebouwing

hoogte

- < 5
- 5 - 8
- 8 - 11
- 11 - 15
- >15
- Hectopunten
- Rekenpunten

0 60 Meter

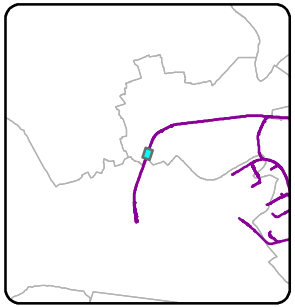

Geocode(s): 127_a

Gemeente Middelburg



Zie kaart 442

dGmR

Legenda

- object >68 en <=70.5 dB
- Eindmelding <=65 dB
- Spoorlijn onderdeel leeg saneringsplan
- Zoekgebied categorie c sanering
- bestaande schermen
- zachte bodem

Bebouwing

hoogte

- < 5
- 5 - 8
- 8 - 11
- 11 - 15
- >15
- Hectopunten
- Rekenpunten

0 60 Meter

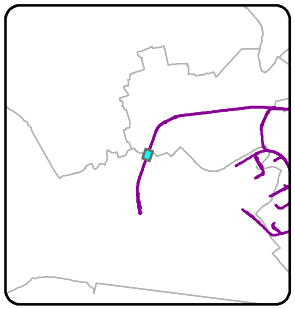

Geocode(s): 127_a

Gemeente Vlissingen

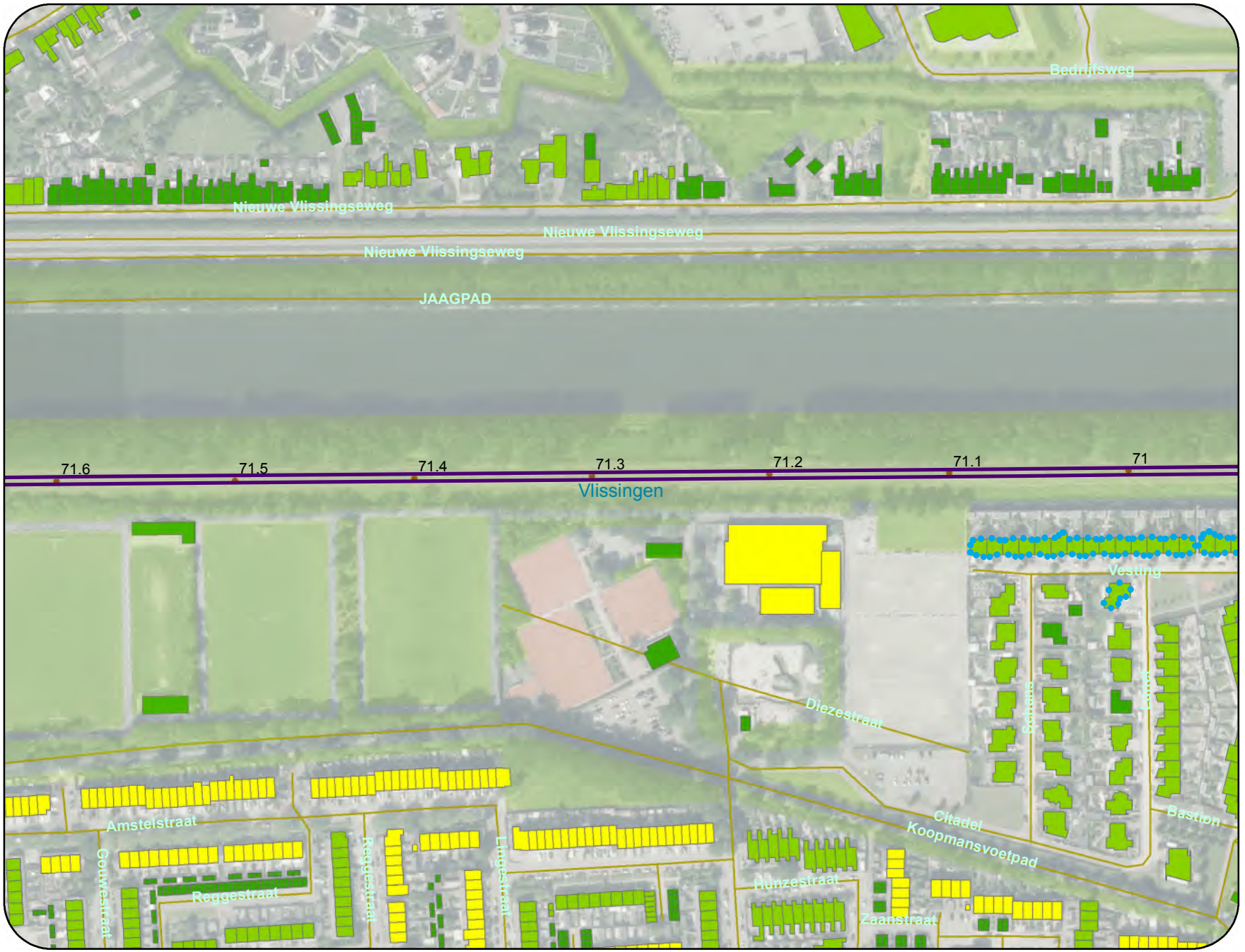

Zie kaart 445

dGmR

Legenda

- object >68 en <=70.5 dB
- Eindmelding <=65 dB
- Spoorlijn onderdeel leeg saneringsplan
- Zoekgebied categorie c sanering
- bestaande schermen
- zachte bodem

Bebouwing

hoogte

- < 5
- 5 - 8
- 8 - 11
- 11 - 15
- >15
- Hectopunten
- Rekenpunten

0 60 Meter



Geocode(s): 127_a

Gemeente Vlissingen

Kaartblad 445

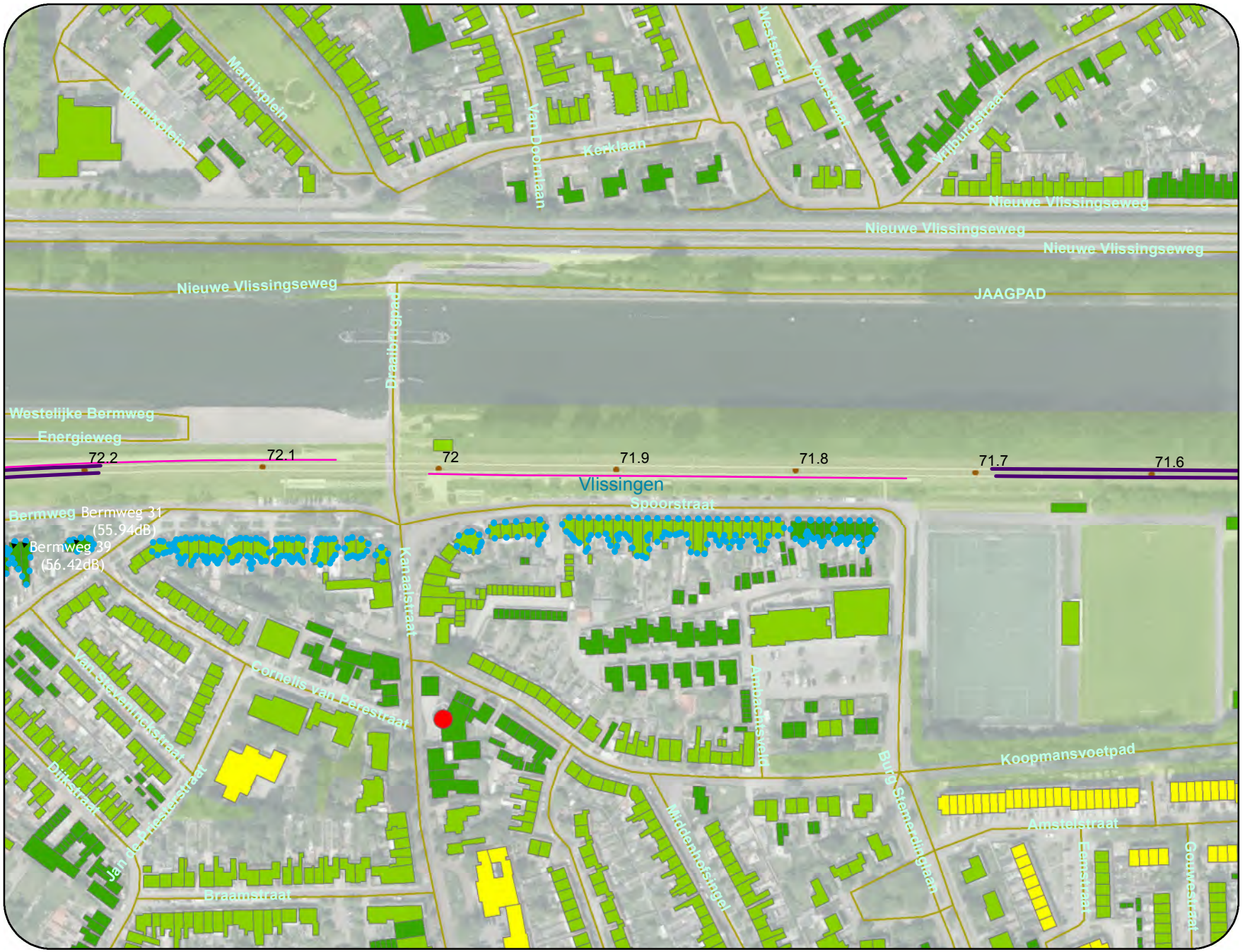

Legenda

- object >68 en <=70.5 dB
- Eindmelding <=65 dB
- Spoorlijn onderdeel leeg saneringsplan
- Zoekgebied categorie c sanering
- bestaande schermen
- zachte bodem

Bebouwing

hoogte

- < 5
- 5 - 8
- 8 - 11
- 11 - 15
- >15
- Hectopunten
- Rekenpunten

0 60 Meter



Geocode(s): 127_a

Gemeente Vlissingen

Kaartblad 446

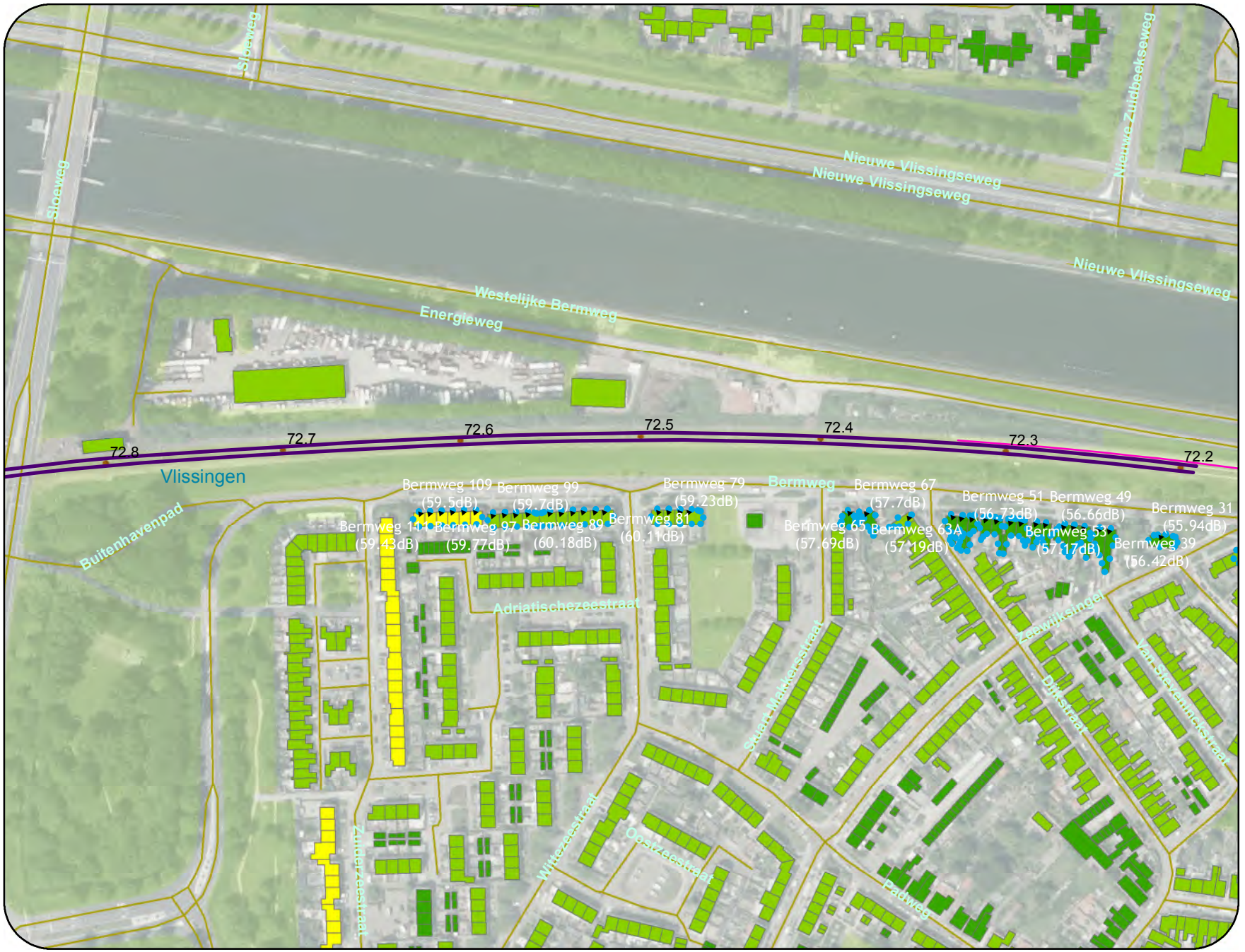

Zie kaart 447

Zie kaart 445

Legenda

- object >68 en <=70.5 dB
- Eindmelding <=65 dB
- Spoorlijn onderdeel leeg saneringsplan
- Zoekgebied categorie c sanering
- bestaande schermen
- zachte bodem

Bebouwing

hoogte

- < 5
- 5 - 8
- 8 - 11
- 11 - 15
- >15
- Hectopunten
- Rekenpunten

0 60 Meter

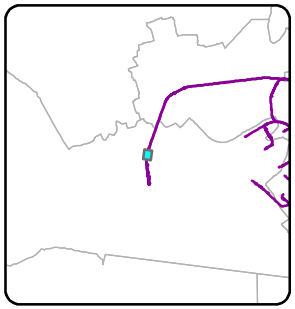

Geocode(s): 127_a

Gemeente Vlissingen

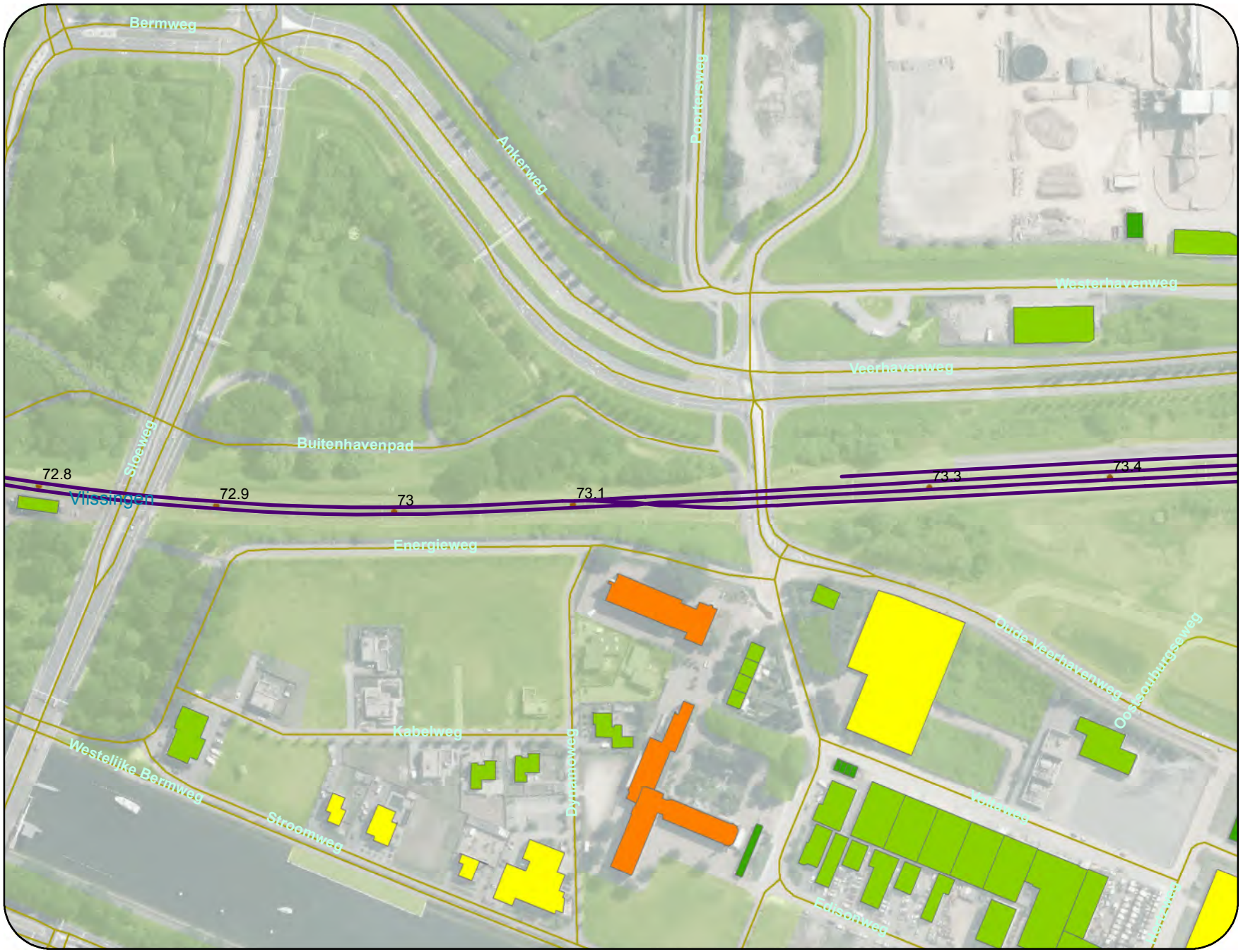

Legenda

- object >68 en <=70.5 dB
- Eindmelding <=65 dB
- Spoorlijn onderdeel leeg saneringsplan
- Zoekgebied categorie c sanering
- bestaande schermen
- zachte bodem

Bebouwing

hoogte

- < 5
- 5 - 8
- 8 - 11
- 11 - 15
- >15
- Hectopunten
- Rekenpunten

0 60 Meter

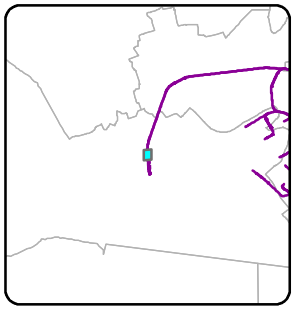

Geocode(s): 127_a

Gemeente Vlissingen

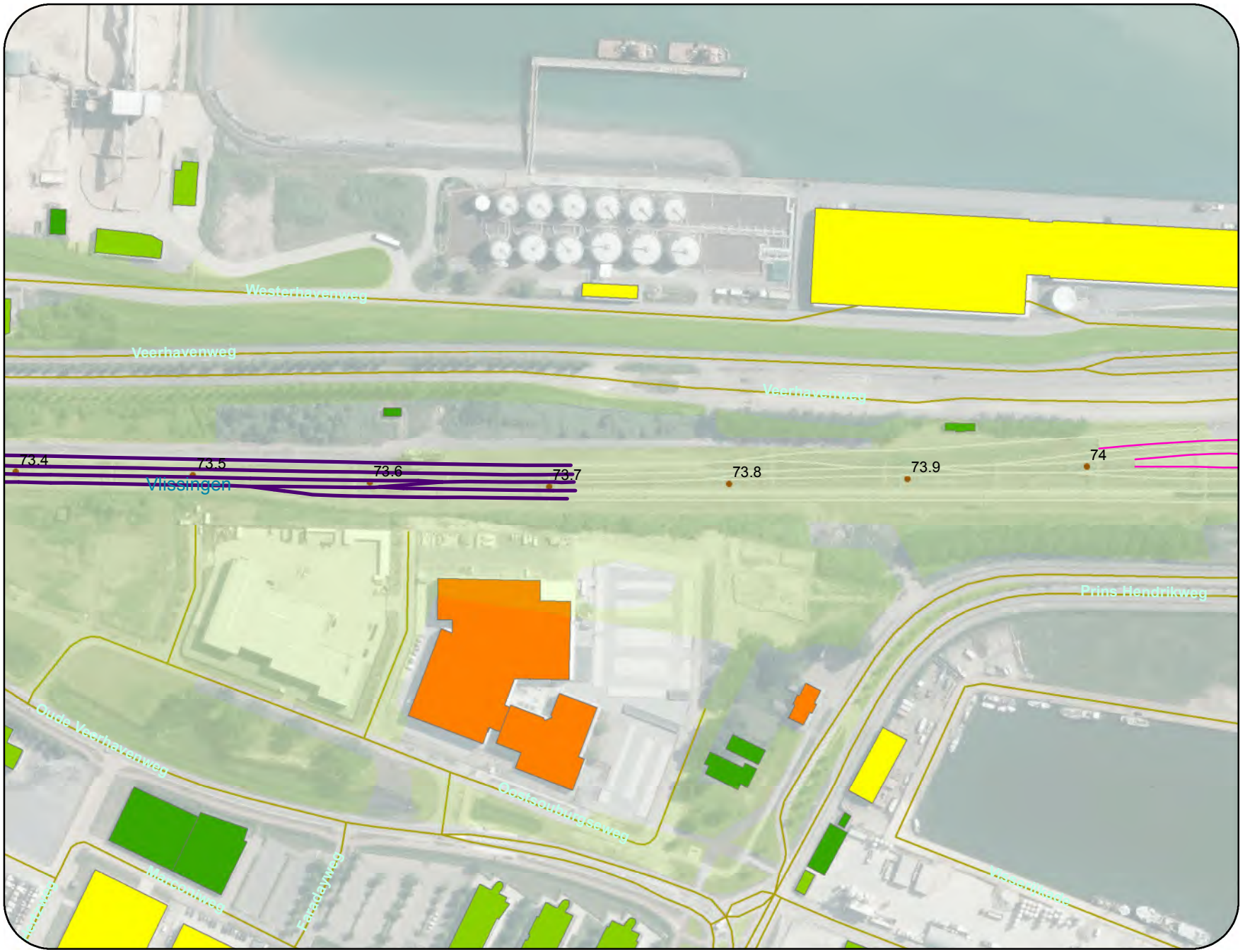

Zie kaart 447

dGmR

Legenda

- object >68 en <=70.5 dB
- Eindmelding <=65 dB
- Spoorlijn onderdeel leeg saneringsplan
- Zoekgebied categorie c sanering
- bestaande schermen
- zachte bodem

Bebouwing

hoogte

- < 5
- 5 - 8
- 8 - 11
- 11 - 15
- >15
- Hectopunten
- Rekenpunten

0 60 Meter

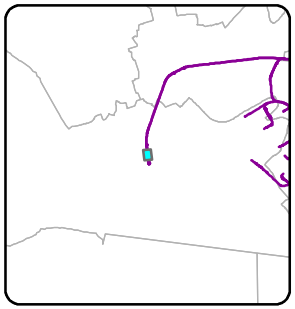

Geocode(s): 127_a

Gemeente Vlissingen

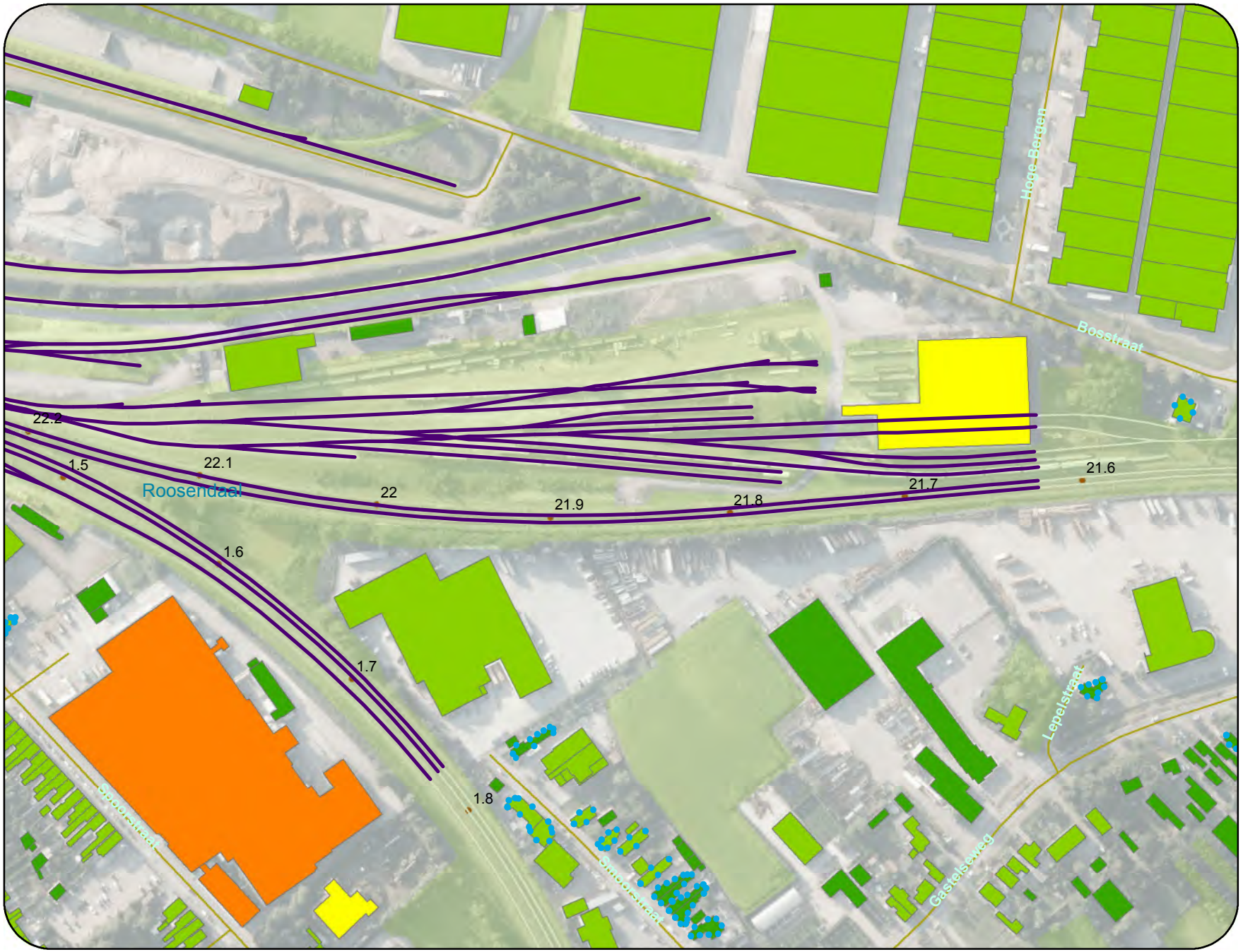

dGmR

Legenda

- object >68 en <=70.5 dB
- Eindmelding <=65 dB
- Spoorlijn onderdeel leeg saneringsplan
- Zoekgebied categorie c sanering
- bestaande schermen
- zachte bodem

Bebouwing

hoogte

- < 5
- 5 - 8
- 8 - 11
- 11 - 15
- >15
- Hectopunten
- Rekenpunten

0 60
Meter

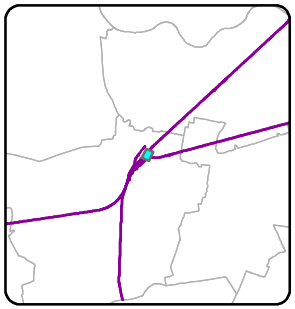

Geocode(s): 545_a, 545_b

Gemeente Roosendaal



dGmR

Legenda

- object >68 en <=70.5 dB
- Eindmelding <=65 dB
- Spoorlijn onderdeel leeg saneringsplan
- Zoekgebied categorie c sanering
- bestaande schermen
- zachte bodem

Bebouwing

hoogte

- < 5
- 5 - 8
- 8 - 11
- 11 - 15
- >15
- Hectopunten
- Rekenpunten

0 60
Meter

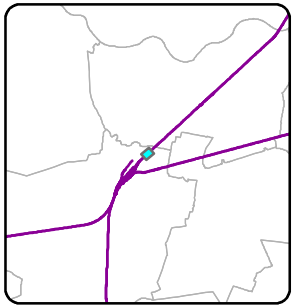

Geocode(s): 120__

Gemeente Roosendaal



Zie kaart 450

Legenda

- object >68 en <=70.5 dB
- Eindmelding <=65 dB
- Spoorlijn onderdeel leeg saneringsplan
- Zoekgebied categorie c sanering
- bestaande schermen
- zachte bodem

Bebouwing

hoogte

- < 5
- 5 - 8
- 8 - 11
- 11 - 15
- >15
- Hectopunten
- Rekenpunten

0 60 Meter

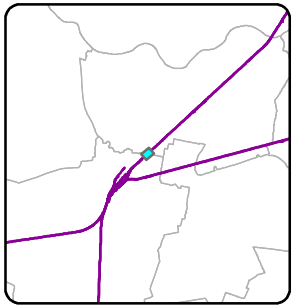

Geocode(s): 120__

Gemeente Roosendaal



Zie kaart 453

Legenda

- object >68 en <=70.5 dB
- Eindmelding <=65 dB
- Spoorlijn onderdeel leeg saneringsplan
- Zoekgebied categorie c sanering
- bestaande schermen
- zachte bodem

Bebouwing

hoogte

- < 5
- 5 - 8
- 8 - 11
- 11 - 15
- >15
- Hectopunten
- Rekenpunten

0 60 Meter

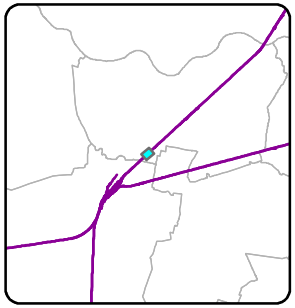

Geocode(s): 120__

Gemeente Halderberge



Zie kaart 452

Zie kaart 454

Legenda

- object >68 en <=70.5 dB
- Eindmelding <=65 dB
- Spoorlijn onderdeel leeg saneringsplan
- Zoekgebied categorie c sanering
- bestaande schermen
- zachte bodem

Bebouwing

hoogte

- < 5
- 5 - 8
- 8 - 11
- 11 - 15
- >15
- Hectopunten
- Rekenpunten

0 60 Meter

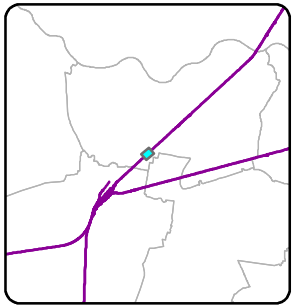

Geocode(s): 120__

Gemeente Halderberge



Zie kaart 453

Legenda

- object >68 en <=70.5 dB
- Eindmelding <=65 dB
- Spoorlijn onderdeel leeg saneringsplan
- Zoekgebied categorie c sanering
- bestaande schermen
- zachte bodem

Bebouwing

hoogte

- < 5
- 5 - 8
- 8 - 11
- 11 - 15
- >15
- Hectopunten
- Rekenpunten

0 60
Meter

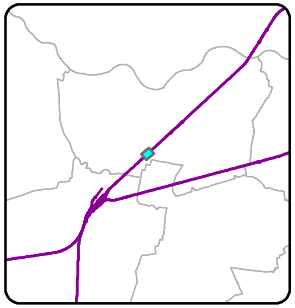

Geocode(s): 120__

Gemeente Halderberge



Zie kaart 456

Legenda

- object >68 en <=70.5 dB
- Eindmelding <=65 dB
- Spoorlijn onderdeel leeg saneringsplan
- Zoekgebied categorie c sanering
- bestaande schermen
- zachte bodem

Bebouwing

hoogte

- < 5
- 5 - 8
- 8 - 11
- 11 - 15
- >15
- Hectopunten
- Rekenpunten

0 60 Meter

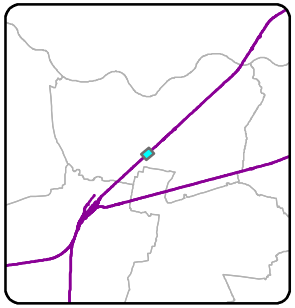

Geocode(s): 120__

Gemeente Halderberge

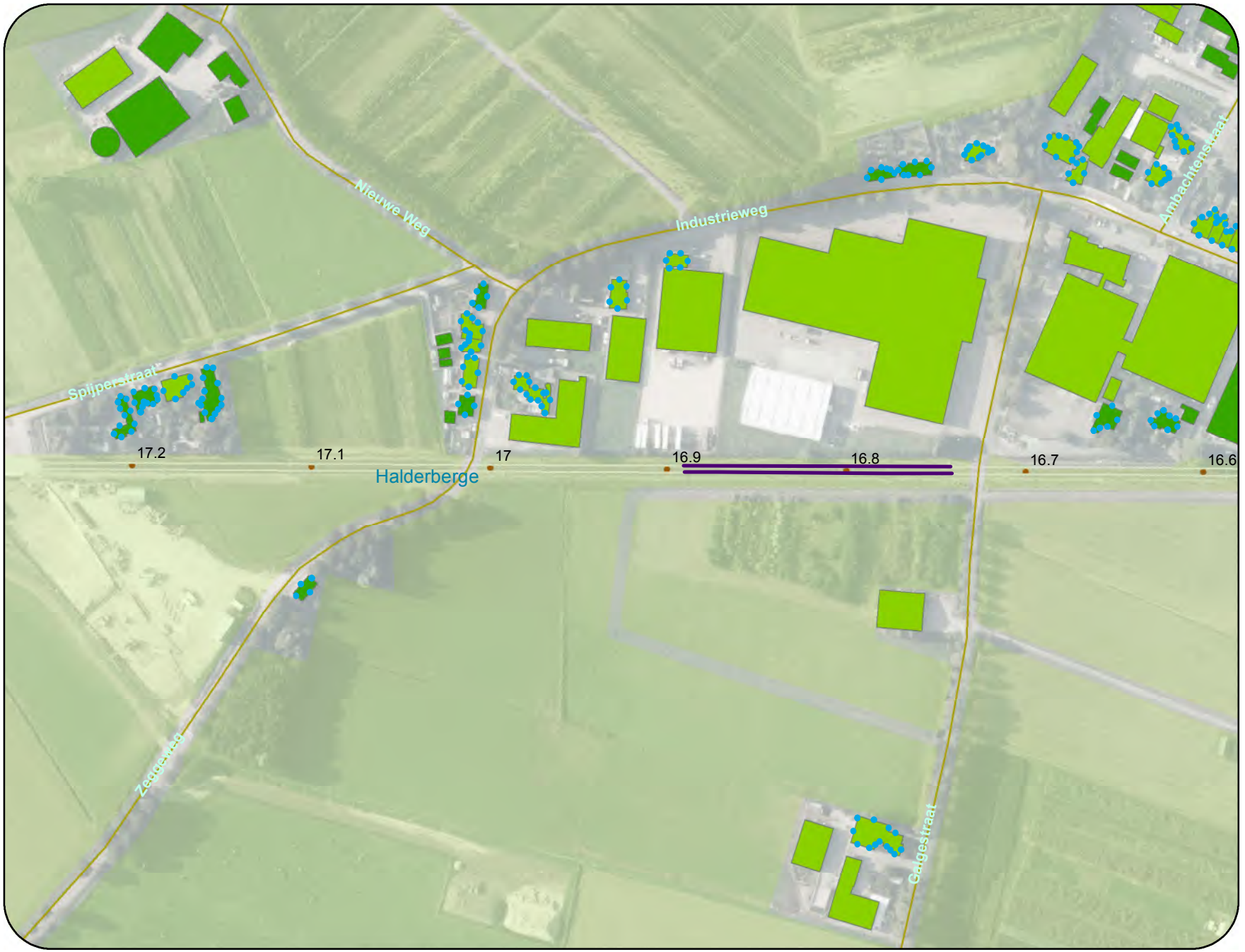

dGmR

Legenda

- object >68 en <=70.5 dB
- Eindmelding <=65 dB
- Spoorlijn onderdeel leeg saneringsplan
- Zoekgebied categorie c sanering
- bestaande schermen
- zachte bodem

Bebouwing

hoogte

- < 5
- 5 - 8
- 8 - 11
- 11 - 15
- >15
- Hectopunten
- Rekenpunten

0 60
Meter

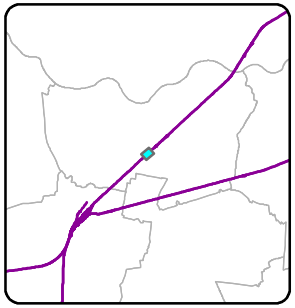

Geocode(s): 120__

Gemeente Halderberge

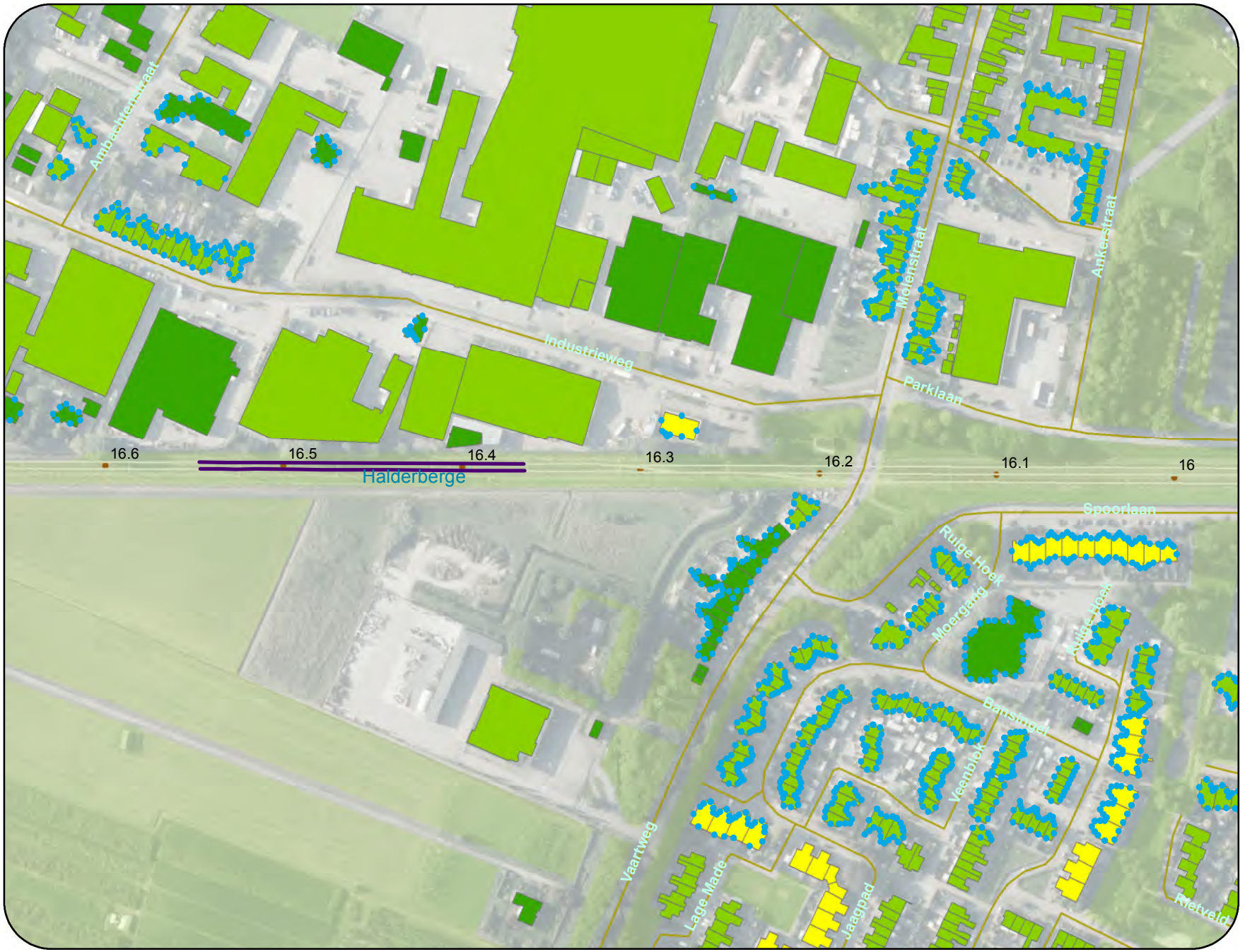

Zie kaart 456

Legenda

- object >68 en <=70.5 dB
- Eindmelding <=65 dB
- Spoorlijn onderdeel leeg saneringsplan
- Zoekgebied categorie c sanering
- bestaande schermen
- zachte bodem

Bebouwing

hoogte

- < 5
- 5 - 8
- 8 - 11
- 11 - 15
- >15
- Hectopunten
- Rekenpunten

0 60 Meter

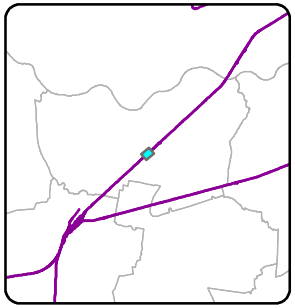

Geocode(s): 120__

Gemeente Halderberge



Zie kaart 459

Legenda

- object >68 en <=70.5 dB
- Eindmelding <=65 dB
- Spoorlijn onderdeel leeg saneringsplan
- Zoekgebied categorie c sanering
- bestaande schermen
- zachte bodem

Bebouwing

hoogte

- < 5
- 5 - 8
- 8 - 11
- 11 - 15
- >15
- Hectopunten
- Rekenpunten

0 60 Meter

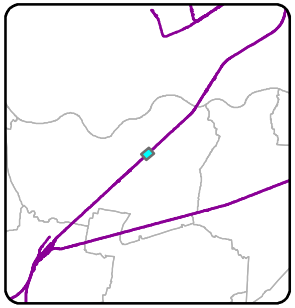

Geocode(s): 120__

Gemeente Halderberge



Zie kaart 458

Zie kaart 460

dGmR

Legenda

- object >68 en <=70.5 dB
- Eindmelding <=65 dB
- Spoorlijn onderdeel leeg saneringsplan
- Zoekgebied categorie c sanering
- bestaande schermen
- zachte bodem

Bebouwing

hoogte

- < 5
- 5 - 8
- 8 - 11
- 11 - 15
- >15
- Hectopunten
- Rekenpunten

0 60 Meter

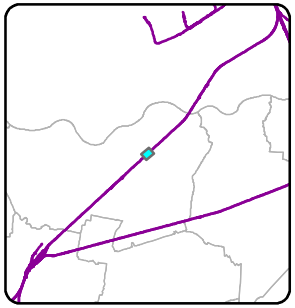

Geocode(s): 120__

Gemeente Halderberge



Zie kaart 459

Zie kaart 461

Legenda

- object >68 en <=70.5 dB
- Eindmelding <=65 dB
- Spoorlijn onderdeel leeg saneringsplan
- Zoekgebied categorie c sanering
- bestaande schermen
- zachte bodem

Bebouwing

hoogte

- < 5
- 5 - 8
- 8 - 11
- 11 - 15
- >15
- Hectopunten
- Rekenpunten

0 60 Meter

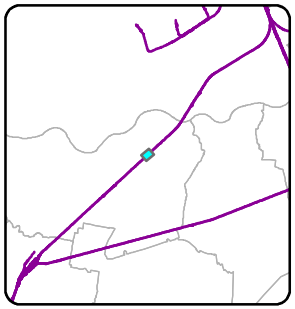

Geocode(s): 120__

Gemeente Halderberge



Zie kaart 460

Zie kaart 462

Legenda

- object >68 en <=70.5 dB
- Eindmelding <=65 dB
- Spoorlijn onderdeel leeg saneringsplan
- Zoekgebied categorie c sanering
- bestaande schermen
- zachte bodem

Bebouwing

hoogte

- < 5
- 5 - 8
- 8 - 11
- 11 - 15
- >15
- Hectopunten
- Rekenpunten

0 60 Meter

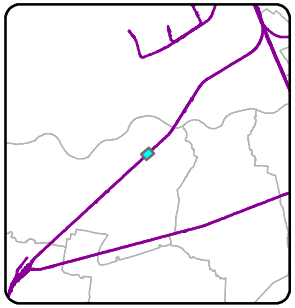

Geocode(s): 120__

Gemeente Halderberge



Zie kaart 461

Zie kaart 463

dGmR

Legenda

- object >68 en <=70.5 dB
- Eindmelding <=65 dB
- Spoorlijn onderdeel leeg saneringsplan
- Zoekgebied categorie c sanering
- bestaande schermen
- zachte bodem

Bebouwing

hoogte

- < 5
- 5 - 8
- 8 - 11
- 11 - 15
- >15
- Hectopunten
- Rekenpunten

0 60 Meter

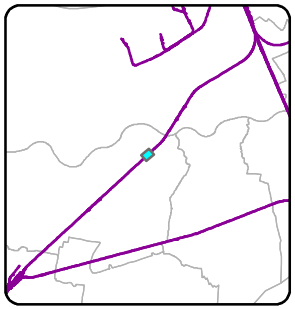

Geocode(s): 120__

Gemeente Halderberge



Zie kaart 462

Zie kaart 464

dGmR

Legenda

- object >68 en <=70.5 dB
- Eindmelding <=65 dB
- Spoorlijn onderdeel leeg saneringsplan
- Zoekgebied categorie c sanering
- bestaande schermen
- zachte bodem

Bebouwing

hoogte

- < 5
- 5 - 8
- 8 - 11
- 11 - 15
- >15
- Hectopunten
- Rekenpunten

0 60 Meter

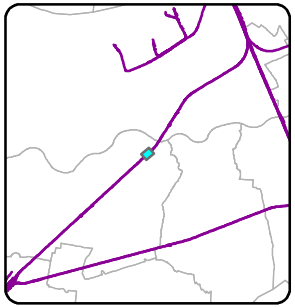

Geocode(s): 120__

Gemeente Halderberge



dGmR

Legenda

- object >68 en <=70.5 dB
- Eindmelding <=65 dB
- Spoorlijn onderdeel leeg saneringsplan
- Zoekgebied categorie c sanering
- bestaande schermen
- zachte bodem

Bebouwing

hoogte

- < 5
- 5 - 8
- 8 - 11
- 11 - 15
- >15
- Hectopunten
- Rekenpunten

0 60 Meter

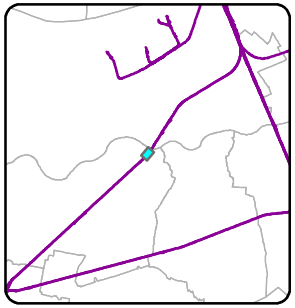

Geocode(s): 120__

Gemeente Halderberge



Zie kaart 464

Legenda

- object >68 en <=70.5 dB
- Eindmelding <=65 dB
- Spoorlijn onderdeel leeg saneringsplan
- Zoekgebied categorie c sanering
- bestaande schermen
- zachte bodem

Bebouwing

hoogte

- < 5
- 5 - 8
- 8 - 11
- 11 - 15
- >15
- Hectopunten
- Rekenpunten

0 60 Meter

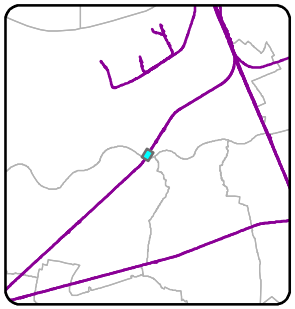

Geocode(s): 120__



Legenda

- object >68 en <=70.5 dB
- Eindmelding <=65 dB
- Spoorlijn onderdeel leeg saneringsplan
- Zoekgebied categorie c sanering
- bestaande schermen
- zachte bodem

Bebouwing

hoogte

- < 5
- 5 - 8
- 8 - 11
- 11 - 15
- >15
- Hectopunten
- Rekenpunten

0 60 Meter

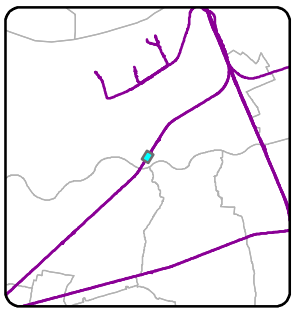

Geocode(s): 120__



Zie kaart 468

dGmR

Legenda

- object >68 en <=70.5 dB
- Eindmelding <=65 dB
- Spoorlijn onderdeel leeg saneringsplan
- Zoekgebied categorie c sanering
- bestaande schermen
- zachte bodem

Bebouwing

hoogte

- < 5
- 5 - 8
- 8 - 11
- 11 - 15
- >15
- Hectopunten
- Rekenpunten

0 60 Meter

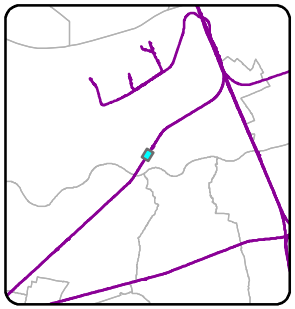

Geocode(s): 120__

Gemeente Moerdijk

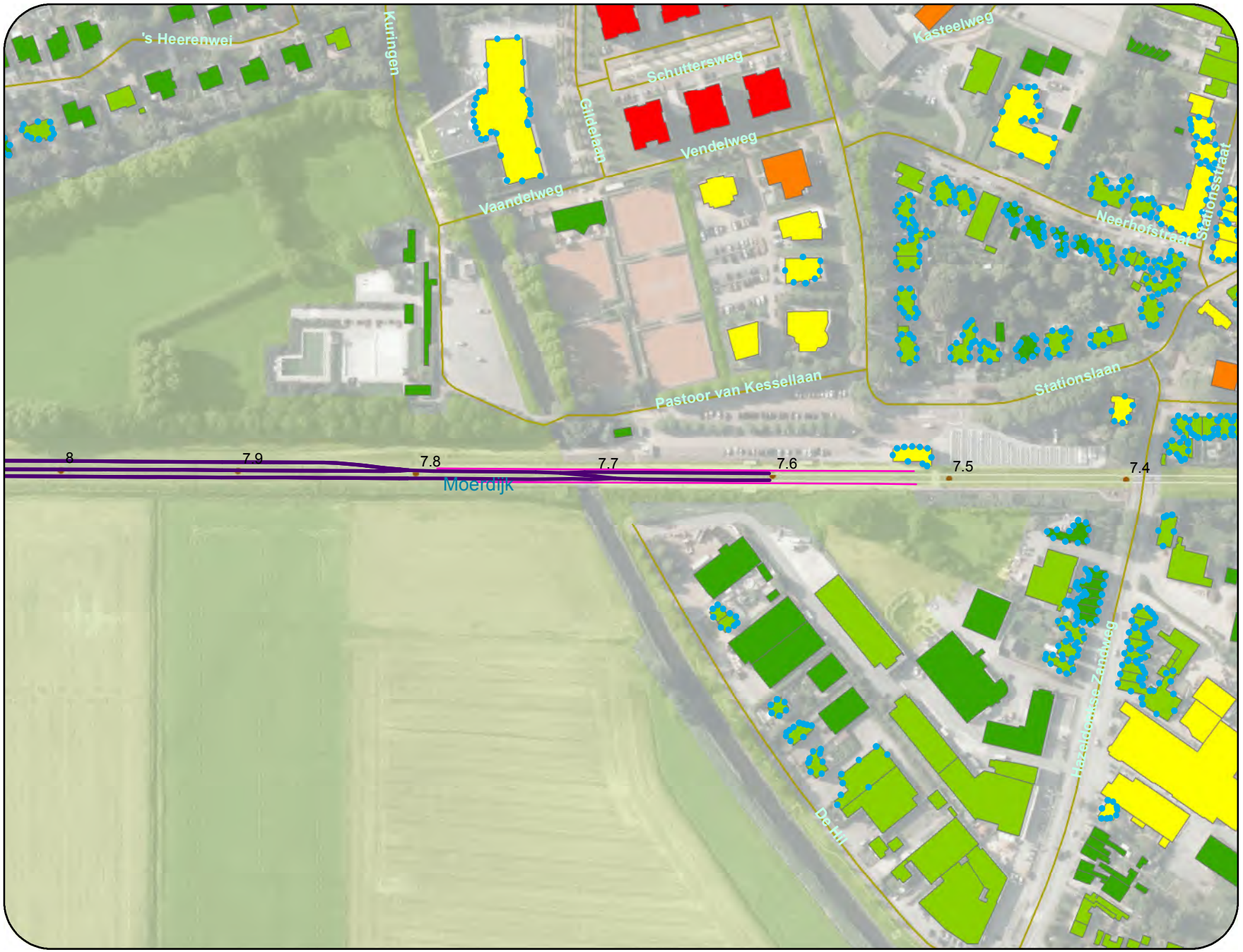

Zie kaart 467

dGmR

Legenda

- object >68 en <=70.5 dB
- Eindmelding <=65 dB
- Spoorlijn onderdeel leeg saneringsplan
- Zoekgebied categorie c sanering
- bestaande schermen
- zachte bodem

Bebouwing

hoogte

- < 5
- 5 - 8
- 8 - 11
- 11 - 15
- >15
- Hectopunten
- Rekenpunten

0 60 Meter

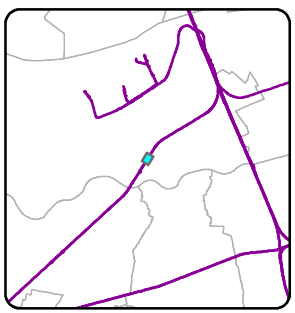

Geocode(s): 120__

Gemeente Moerdijk



Zie kaart 470

Legenda

- object >68 en <=70.5 dB
- Eindmelding <=65 dB
- Spoorlijn onderdeel leeg saneringsplan
- Zoekgebied categorie c sanering
- bestaande schermen
- zachte bodem

Bebouwing

hoogte

- < 5
- 5 - 8
- 8 - 11
- 11 - 15
- >15
- Hectopunten
- Rekenpunten

0 60 Meter

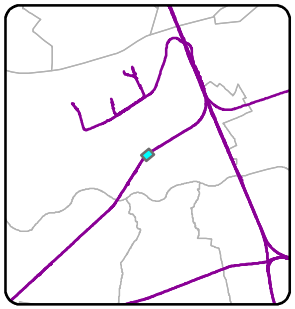

Geocode(s): 120__

Gemeente Moerdijk



Zie kaart 469

Zie kaart 471

dGmR

Legenda

- object >68 en <=70.5 dB
- Eindmelding <=65 dB
- Spoorlijn onderdeel leeg saneringsplan
- Zoekgebied categorie c sanering
- bestaande schermen
- zachte bodem

Bebouwing

hoogte

- < 5
- 5 - 8
- 8 - 11
- 11 - 15
- >15
- Hectopunten
- Rekenpunten

0 60 Meter

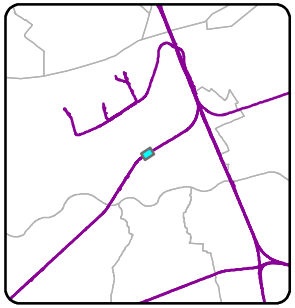

Geocode(s): 120__

Gemeente Moerdijk



Zie kaart 470

Zie kaart 472

Legenda

- object >68 en <=70.5 dB
- Eindmelding <=65 dB
- Spoorlijn onderdeel leeg saneringsplan
- Zoekgebied categorie c sanering
- bestaande schermen
- zachte bodem

Bebouwing

hoogte

- < 5
- 5 - 8
- 8 - 11
- 11 - 15
- >15
- Hectopunten
- Rekenpunten

0 60 Meter

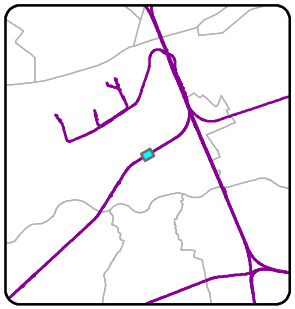

Geocode(s): 120__

Gemeente Moerdijk



dGmR

Legenda

- object >68 en <=70.5 dB
- Eindmelding <=65 dB
- Spoorlijn onderdeel leeg saneringsplan
- Zoekgebied categorie c sanering
- bestaande schermen
- zachte bodem

Bebouwing

hoogte

- < 5
- 5 - 8
- 8 - 11
- 11 - 15
- >15
- Hectopunten
- Rekenpunten

0 60
Meter

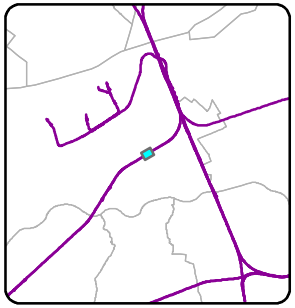

Geocode(s): 120__



Zie kaart 472

Zie kaart 474

dGmR

Legenda

- object >68 en <=70.5 dB
- Eindmelding <=65 dB
- Spoorlijn onderdeel leeg saneringsplan
- Zoekgebied categorie c sanering
- bestaande schermen
- zachte bodem

Bebouwing

hoogte

- < 5
- 5 - 8
- 8 - 11
- 11 - 15
- >15
- Hectopunten
- Rekenpunten

0 60 Meter

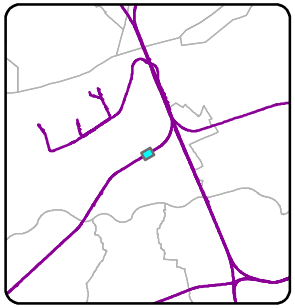

Geocode(s): 120__

Gemeente Moerdijk



Zie kaart 473

Zie kaart 475

Legenda

- object >68 en <=70.5 dB
- Eindmelding <=65 dB
- Spoorlijn onderdeel leeg saneringsplan
- Zoekgebied categorie c sanering
- bestaande schermen
- zachte bodem

Bebouwing

hoogte

- < 5
- 5 - 8
- 8 - 11
- 11 - 15
- >15
- Hectopunten
- Rekenpunten

0 60 Meter

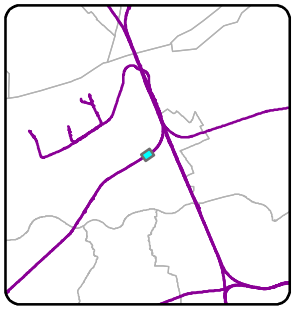

Geocode(s): 120__

Gemeente Moerdijk



Zie kaart 474

Zie kaart 476

dGmR

Legenda

- object >68 en <=70.5 dB
- Eindmelding <=65 dB
- Spoorlijn onderdeel leeg saneringsplan
- Zoekgebied categorie c sanering
- bestaande schermen
- zachte bodem

Bebouwing

hoogte

- < 5
- 5 - 8
- 8 - 11
- 11 - 15
- >15
- Hectopunten
- Rekenpunten

0 60 Meter

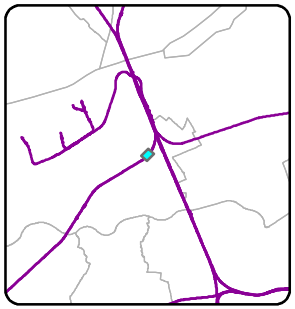

Geocode(s): 120__

Gemeente Moerdijk



Zie kaart 475

Zie kaart 477

dGmR

Legenda

- object >68 en <=70.5 dB
- Eindmelding <=65 dB
- Spoorlijn onderdeel leeg saneringsplan
- Zoekgebied categorie c sanering
- bestaande schermen
- zachte bodem

Bebouwing

hoogte

- < 5
- 5 - 8
- 8 - 11
- 11 - 15
- >15
- Hectopunten
- Rekenpunten

0 60 Meter

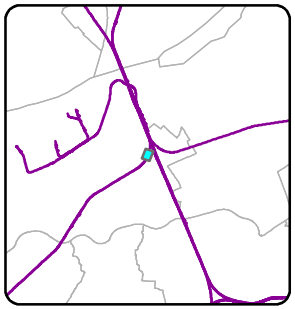

Geocode(s): 120__

Gemeente Moerdijk

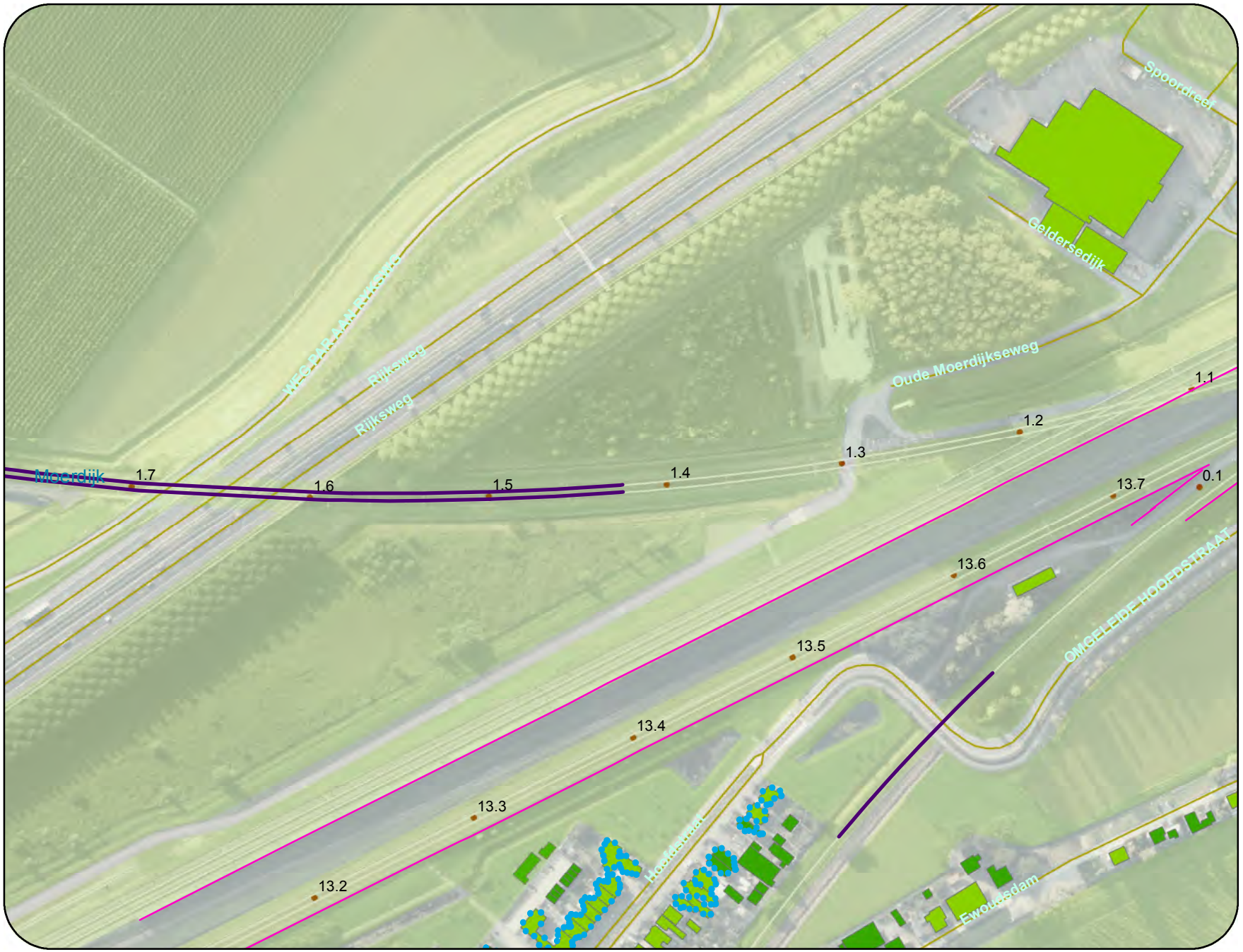

Zie kaart 476

Zie kaart 569

dGmR

Legenda

- object >68 en <=70.5 dB
- Eindmelding <=65 dB
- Spoorlijn onderdeel leeg saneringsplan
- Zoekgebied categorie c sanering
- bestaande schermen
- zachte bodem

Bebouwing

hoogte

- < 5
- 5 - 8
- 8 - 11
- 11 - 15
- >15
- Hectopunten
- Rekenpunten

0 60 Meter

N

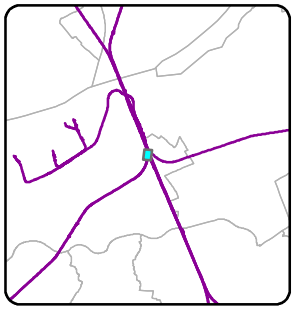

Gemeente Moerdijk



dGmR

Legenda

- object >68 en <=70.5 dB
- Eindmelding <=65 dB
- Spoorlijn onderdeel leeg saneringsplan
- Zoekgebied categorie c sanering
- bestaande schermen
- zachte bodem

Bebouwing

hoogte

- < 5
- 5 - 8
- 8 - 11
- 11 - 15
- >15
- Hectopunten
- Rekenpunten

0 60
Meter

Zie kaart 479

Zie kaart 429

Geocode(s): 850__

Gemeente Roosendaal

Kaartblad 479

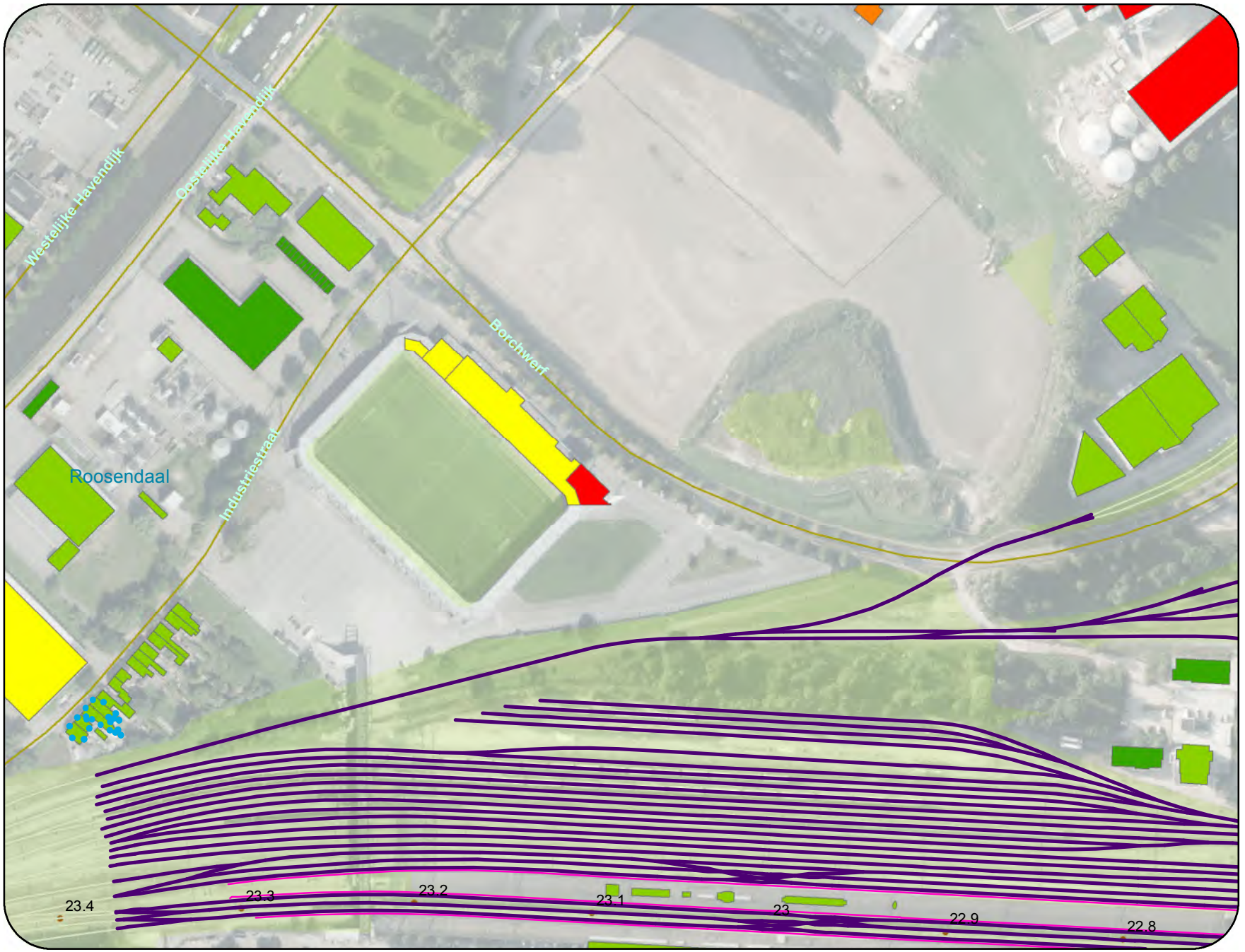

Zie kaart 427

Zie kaart 478

Zie kaart 428

dGmR

Legenda

- object >68 en <=70.5 dB
- Eindmelding <=65 dB
- Spoorlijn onderdeel leeg saneringsplan
- Zoekgebied categorie c sanering
- bestaande schermen
- zachte bodem

Bebouwing

hoogte

- < 5
- 5 - 8
- 8 - 11
- 11 - 15
- >15
- Hectopunten
- Rekenpunten

0 60 Meter

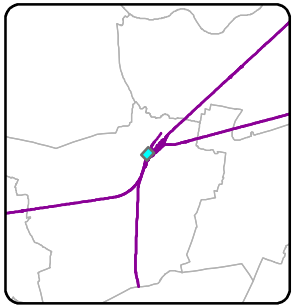

Geocode(s): 545_b, 850__

Gemeente Roosendaal



Zie kaart 481

dGmR

Legenda

- object >68 en <=70.5 dB
- Eindmelding <=65 dB
- Spoorlijn onderdeel leeg saneringsplan
- Zoekgebied categorie c sanering
- bestaande schermen
- zachte bodem

Bebouwing

hoogte

- < 5
- 5 - 8
- 8 - 11
- 11 - 15
- >15
- Hectopunten
- Rekenpunten

0 60 Meter

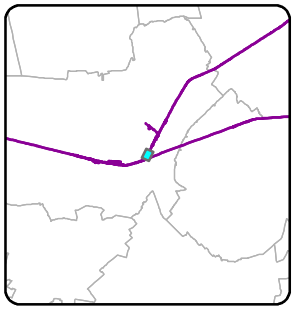

Geocode(s): 124_a

Gemeente Tilburg



Zie kaart 480

dGmR

Legenda

- object >68 en <=70.5 dB
- Eindmelding <=65 dB
- Spoorlijn onderdeel leeg saneringsplan
- Zoekgebied categorie c sanering
- bestaande schermen
- zachte bodem

Bebouwing

hoogte

- < 5
- 5 - 8
- 8 - 11
- 11 - 15
- >15
- Hectopunten
- Rekenpunten

0 60 Meter



Geocode(s): 124_a

Gemeente Tilburg

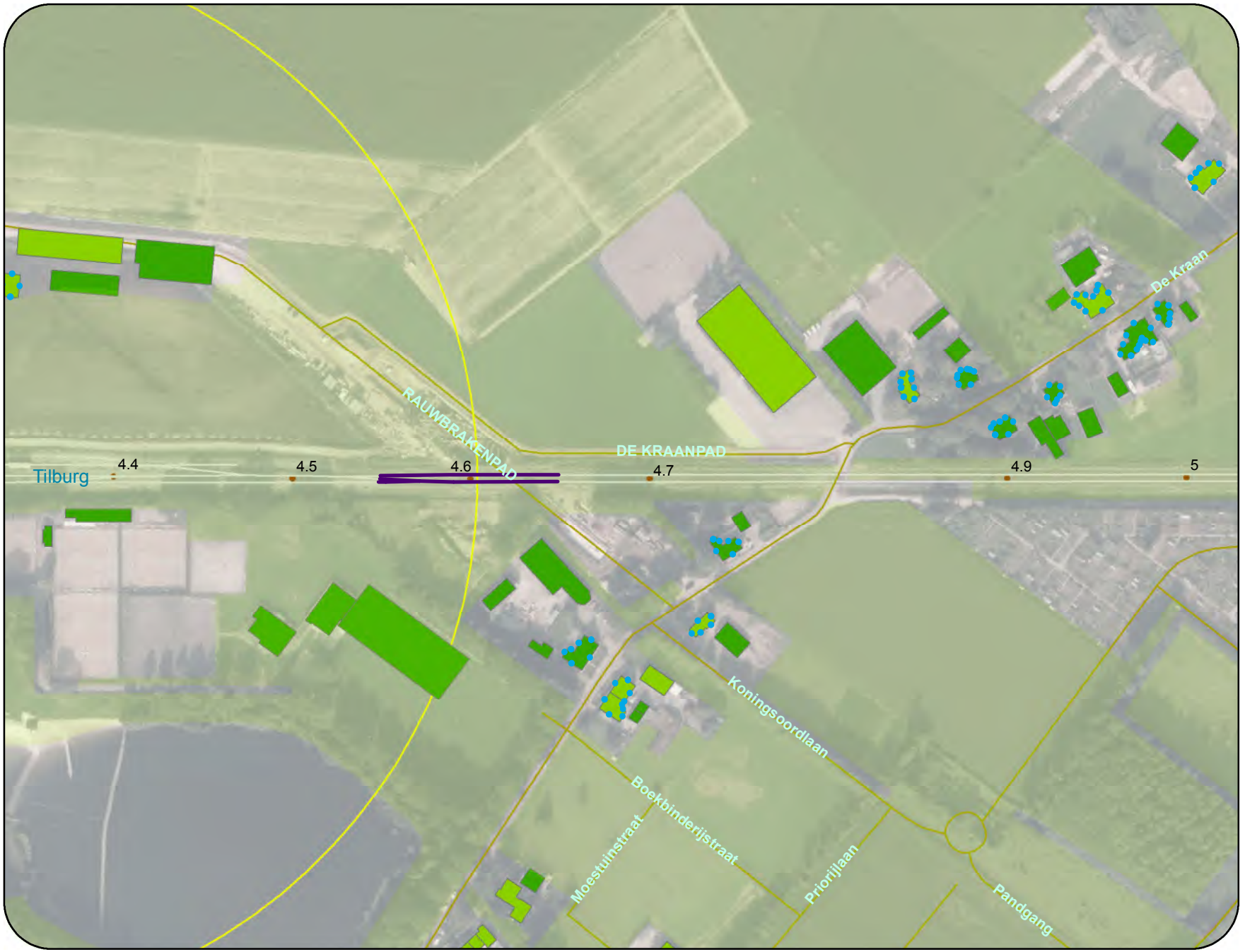

dGmR

Legenda

- object >68 en <=70.5 dB
- Eindmelding <=65 dB
- Spoorlijn onderdeel leeg saneringsplan
- Zoekgebied categorie c sanering
- bestaande schermen
- zachte bodem

Bebouwing

hoogte

- < 5
- 5 - 8
- 8 - 11
- 11 - 15
- >15
- Hectopunten
- Rekenpunten

Zie kaart 483

0 60 Meter



Geocode(s): 124_a

Gemeente Tilburg

Kaartblad 483



Legenda

- object >68 en <=70.5 dB
- Eindmelding <=65 dB
- Spoorlijn onderdeel leeg saneringsplan
- Zoekgebied categorie c sanering
- bestaande schermen
- zachte bodem

Bebouwing

hoogte

- < 5
- 5 - 8
- 8 - 11
- 11 - 15
- >15
- Hectopunten
- Rekenpunten

0 60
Meter

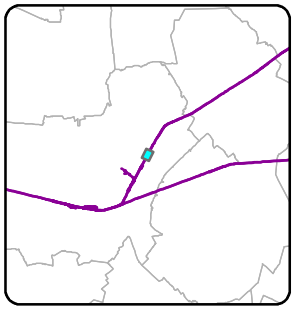

Geocode(s): 124_a

Gemeente Tilburg



Zie kaart 483

Zie kaart 485

dGmR

Legenda

- object >68 en <=70.5 dB
- Eindmelding <=65 dB
- Spoorlijn onderdeel leeg saneringsplan
- Zoekgebied categorie c sanering
- bestaande schermen
- zachte bodem

Bebouwing

hoogte

- < 5
- 5 - 8
- 8 - 11
- 11 - 15
- >15
- Hectopunten
- Rekenpunten

0 60 Meter

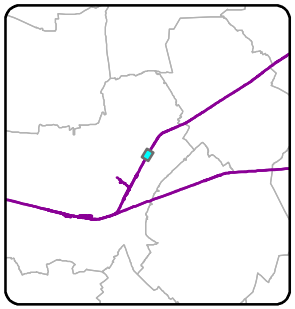

Geocode(s): 124_a

Gemeente Tilburg



Zie kaart 484

Zie kaart 486

dGmR

Legenda

- object >68 en <=70.5 dB
- Eindmelding <=65 dB
- Spoorlijn onderdeel leeg saneringsplan
- Zoekgebied categorie c sanering
- bestaande schermen
- zachte bodem

Bebouwing

hoogte

- < 5
- 5 - 8
- 8 - 11
- 11 - 15
- >15
- Hectopunten
- Rekenpunten

0 60 Meter

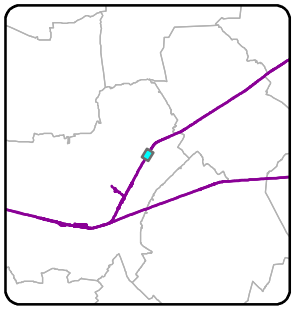

Geocode(s): 124_a

Gemeente Tilburg



Zie kaart 485

Zie kaart 487

dGmR

Legenda

- object >68 en <=70.5 dB
- Eindmelding <=65 dB
- Spoorlijn onderdeel leeg saneringsplan
- Zoekgebied categorie c sanering
- bestaande schermen
- zachte bodem

Bebouwing

hoogte

- < 5
- 5 - 8
- 8 - 11
- 11 - 15
- >15
- Hectopunten
- Rekenpunten

0 60 Meter

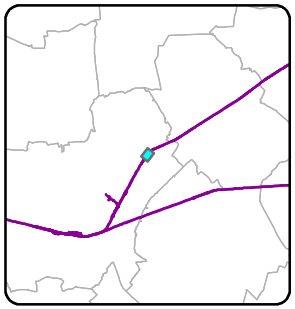

Geocode(s): 124_a

Gemeente Tilburg



Zie kaart 486

Zie kaart 488

dGmR

Legenda

- object >68 en <=70.5 dB
- Eindmelding <=65 dB
- Spoorlijn onderdeel leeg saneringsplan
- Zoekgebied categorie c sanering
- bestaande schermen
- zachte bodem

Bebouwing

hoogte

- < 5
- 5 - 8
- 8 - 11
- 11 - 15
- >15
- Hectopunten
- Rekenpunten

0 60 Meter

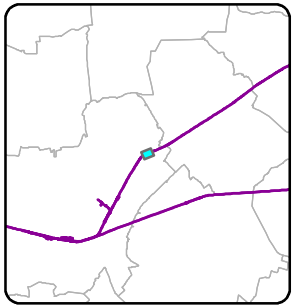

Geocode(s): 124_a

Gemeente Tilburg



Zie kaart 487

Zie kaart 489

Legenda

- object >68 en <=70.5 dB
- Eindmelding <=65 dB
- Spoorlijn onderdeel leeg saneringsplan
- Zoekgebied categorie c sanering
- bestaande schermen
- zachte bodem

Bebouwing

hoogte

- < 5
- 5 - 8
- 8 - 11
- 11 - 15
- >15
- Hectopunten
- Rekenpunten

0 60 Meter

N

Geocode(s): 124_a

Gemeente Tilburg



Zie kaart 488

dGmR

Legenda

- object >68 en <=70.5 dB
- Eindmelding <=65 dB
- Spoorlijn onderdeel leeg saneringsplan
- Zoekgebied categorie c sanering
- bestaande schermen
- zachte bodem

Bebouwing

hoogte

- < 5
- 5 - 8
- 8 - 11
- 11 - 15
- >15
- Hectopunten
- Rekenpunten

0 60 Meter

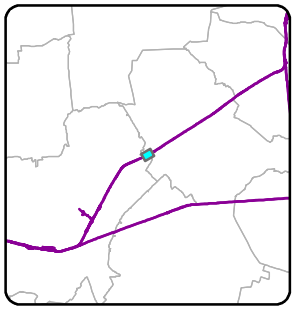

Geocode(s): 124_a

Gemeente Haaren

Zie kaart 480

Kaartblad 490



Zie kaart 491

Legenda

- object >68 en <=70.5 dB
- Eindmelding <=65 dB
- Spoorlijn onderdeel leeg saneringsplan
- Zoekgebied categorie c sanering
- bestaande schermen
- zachte bodem

Bebouwing

hoogte

- < 5
- 5 - 8
- 8 - 11
- 11 - 15
- >15
- Hectopunten
- Rekenpunten

0 60 Meter

N



Geocode(s): 124_a, 125__

Gemeente Tilburg



Zie kaart 490

Zie kaart 492

dGmR

Legenda

- object >68 en <=70.5 dB
- Eindmelding <=65 dB
- Spoorlijn onderdeel leeg saneringsplan
- Zoekgebied categorie c sanering
- bestaande schermen
- zachte bodem

Bebouwing

hoogte

- < 5
- 5 - 8
- 8 - 11
- 11 - 15
- >15
- Hectopunten
- Rekenpunten

0 60 Meter

N

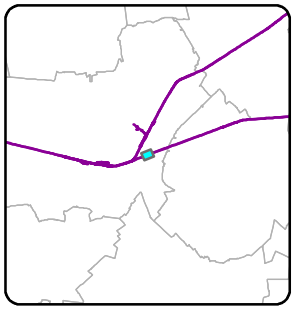

Geocode(s): 125__

Gemeente Tilburg



Zie kaart 491

dGmR

Legenda

- object >68 en <=70.5 dB
- Eindmelding <=65 dB
- Spoorlijn onderdeel leeg saneringsplan
- Zoekgebied categorie c sanering
- bestaande schermen
- zachte bodem

Bebouwing

hoogte

- < 5
- 5 - 8
- 8 - 11
- 11 - 15
- >15
- Hectopunten
- Rekenpunten

0 60 Meter

N



Geocode(s): 125__

Gemeente Tilburg



dGmR

Legenda

- object >68 en <=70.5 dB
- Eindmelding <=65 dB
- Spoorlijn onderdeel leeg saneringsplan
- Zoekgebied categorie c sanering
- bestaande schermen
- zachte bodem

Bebouwing

hoogte

- < 5
- 5 - 8
- 8 - 11
- 11 - 15
- >15
- Hectopunten
- Rekenpunten

0 60 Meter

N

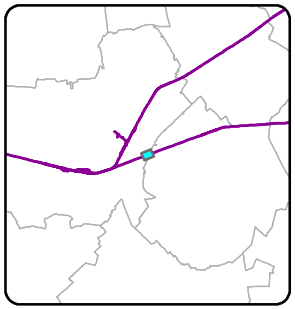

Geocode(s): 125__

Gemeente Tilburg



dGmR

Legenda

- object >68 en <=70.5 dB
- Eindmelding <=65 dB
- Spoorlijn onderdeel leeg saneringsplan
- Zoekgebied categorie c sanering
- bestaande schermen
- zachte bodem

Bebouwing

hoogte

- < 5
- 5 - 8
- 8 - 11
- 11 - 15
- >15
- Hectopunten
- Rekenpunten

0 60 Meter

N

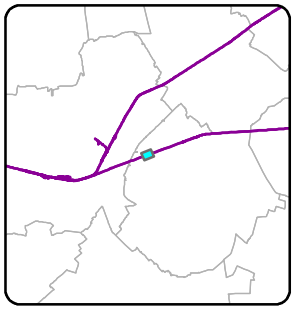

Geocode(s): 125__

Gemeente Oisterwijk



dGmR

Legenda

- object >68 en <=70.5 dB
- Eindmelding <=65 dB
- Spoorlijn onderdeel leeg saneringsplan
- Zoekgebied categorie c sanering
- bestaande schermen
- zachte bodem

Bebouwing

hoogte

- < 5
- 5 - 8
- 8 - 11
- 11 - 15
- >15
- Hectopunten
- Rekenpunten

0 60 Meter

N

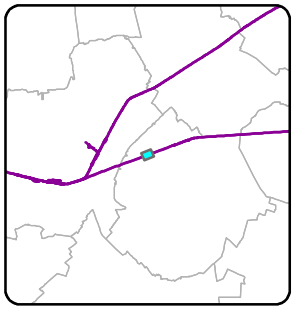

Geocode(s): 125__

Gemeente Oisterwijk



dGmR

Legenda

- object >68 en <=70.5 dB
- Eindmelding <=65 dB
- Spoorlijn onderdeel leeg saneringsplan
- Zoekgebied categorie c sanering
- bestaande schermen
- zachte bodem

Bebouwing

hoogte

- < 5
- 5 - 8
- 8 - 11
- 11 - 15
- >15
- Hectopunten
- Rekenpunten

0 60
Meter

N

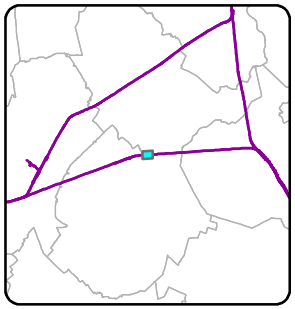

Geocode(s): 125__

Gemeente Oisterwijk



dGmR

Legenda

- object >68 en <=70.5 dB
- Eindmelding <=65 dB
- Spoorlijn onderdeel leeg saneringsplan
- Zoekgebied categorie c sanering
- bestaande schermen
- zachte bodem

Bebouwing

hoogte

- < 5
- 5 - 8
- 8 - 11
- 11 - 15
- >15
- Hectopunten
- Rekenpunten

0 60
Meter

N

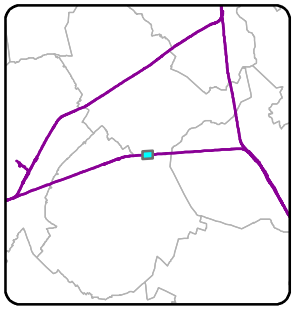

Geocode(s): 125__

Gemeente Oisterwijk



Zie kaart 499

Legenda

- object >68 en <=70.5 dB
- Eindmelding <=65 dB
- Spoorlijn onderdeel leeg saneringsplan
- Zoekgebied categorie c sanering
- bestaande schermen
- zachte bodem

Bebouwing

hoogte

- < 5
- 5 - 8
- 8 - 11
- 11 - 15
- >15
- Hectopunten
- Rekenpunten

0 60
Meter

N

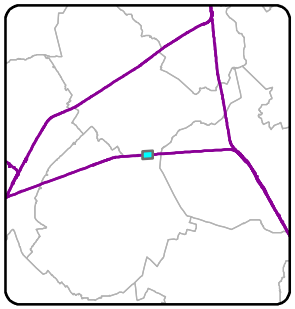

Geocode(s): 125__

Gemeente Oisterwijk



Zie kaart 498

dGmR

Legenda

- object >68 en <=70.5 dB
- Eindmelding <=65 dB
- Spoorlijn onderdeel leeg saneringsplan
- Zoekgebied categorie c sanering
- bestaande schermen
- zachte bodem

Bebouwing

hoogte

- < 5
- 5 - 8
- 8 - 11
- 11 - 15
- >15
- Hectopunten
- Rekenpunten

0 60 Meter

N

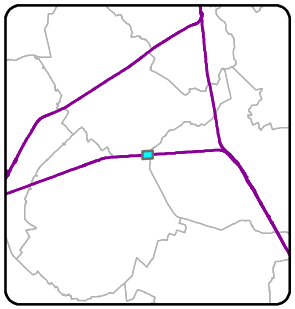

Geocode(s): 125__

Gemeente Oisterwijk



dGmR

Legenda

- object >68 en <=70.5 dB
- Eindmelding <=65 dB
- Spoorlijn onderdeel leeg saneringsplan
- Zoekgebied categorie c sanering
- bestaande schermen
- zachte bodem

Bebouwing

hoogte

- < 5
- 5 - 8
- 8 - 11
- 11 - 15
- >15
- Hectopunten
- Rekenpunten

0 60 Meter

N



Geocode(s): 123__

Gemeente Tilburg